



2023_CBS_06860 Tijdelijke politieverordening betreffende - gemeenteweg- Fleurusstraat - Vaststelling

Beslissing: Goedgekeurd in besloten vergadering van 6 juli 2023

Zijn aanwezig bij de beslissing van dit punt:

mevrouw Sofie Bracke, schepen-voorzitter
mevrouw Tine Heyse, schepen; mevrouw Astrid De Bruycker, schepen; de heer Sami Souguir, schepen; de heer Bram Van Braeckevelt, schepen; mevrouw Isabelle Heyndrickx, schepen; mevrouw Hafsa El-Bazioui, schepen; mevrouw Evita Willaert, schepen; de heer Rudy Coddens, schepen
mevrouw Liesbet Vertriest, waarnemend adjunct-algemeendirecteur

Bevoegd: Filip Watteeuw

Betrokken: Mathias De Clercq

Juridisch kader

De volgende bepalingen zijn van toepassing inzake de bevoegdheid:

- De Nieuwe Gemeentewet 24 juni 1988, artikel 119;
- Het Decreet van 16 mei 2008 betreffende de aanvullende reglementen op het wegverkeer en de plaatsing en bekostiging van verkeerstekens, artikel 5, § 1, 2e lid;
- Het Decreet over het lokaal bestuur van 22 december 2017, artikel 41, 2°;
- Het gemeenteraadsbesluit van 15 december 2015, houdende de delegatie van de vaststellingsbevoegdheid inzake gemeentelijke aanvullende reglementen op het wegverkeer.

De beslissing wordt genomen op grond van:

- Wet betreffende de politie over het wegverkeer, gecoördineerd bij Koninklijk Besluit van 16 maart 1968;
- Decreet van 16 mei 2008 betreffende de aanvullende reglementen op het wegverkeer en de plaatsing en bekostiging van de verkeerstekens;
- Koninklijk Besluit van 1 december 1975 houdende algemeen reglement op de politie van het wegverkeer en van het gebruik van de openbare weg;
- Ministerieel Besluit van 11 oktober 1976 waarbij de minimumafmetingen en de bijzondere plaatsingsvoorwaarden van de verkeerstekens worden bepaald;
- Uitvoeringsbesluit van 23 januari 2009 betreffende de aanvullende reglementen op het wegverkeer en de plaatsing en bekostiging van de verkeerstekens;

- Omzendbrief MOB/2009/1 van 3 april 2009;

Motivering

- Bij dit collegebesluit worden diverse verkeersmaatregelen geregulariseerd en volgende verkeersmaatregelen getroffen: het wijzigen van de onderborden bij het eenrichtingsverkeer C1 en F19 van M12 en M18 naar respectievelijk M11 en M17. Speedpedelecs worden zoveel mogelijk gelijk gesteld met fietsen in straten met beperkt eenrichtingsverkeer, door het gebruik van de onderborden M11 en M17, waardoor zij ook in beide richtingen mogen rijden. Bromfietsen worden geen uitzondering vereend, omdat het mobiliteitsbeleid van Gent vooral actieve vervoerswijzen stimuleert. Bovendien vormen bromfietsen klasse B door hun combinatie van een hogere snelheid met een hogere massa een potentieel gevaar voor andere weggebruikers en hebben ze een grotere impact bij een ongeval. Ter hoogte van huisnummer 13 wordt een parkeerverbod ingericht over de lengte van 1 parkeerplaats zodat lange voertuigen zoals de schoolbus van de nabijgelegen school kan wegrijden uit de Sint-Pietersaalststraat. Ook wordt het artikel betreffende het verkeersplateau verwijderd uit het reglement, omdat dit niet langer AR-plichtig is.
- Bij collegebesluit van 15 maart 2018 werd de bestaande toestand geregulariseerd en werden er geen nieuwe verkeersmaatregelen ingevoerd.

Bijgevoegde bijlage(n):

- Tijdelijke politieverordening Fleurusstraat dossier P-411560 (deel van de beslissing)
- Signalisatieplan De Smet De Naeyerpark dossier P-411560 (deel van de beslissing)

Beslissing

Beslist het volgende:

Artikel 1:

Stel vast de tijdelijke politieverordening betreffende de Fleurusstraat.

Artikel 2:

Stelt vast dat deze tijdelijke politieverordening in werking treedt op donderdag 6 juli 2023 en eindigt op vrijdag 5 januari 2024 om 23u59.

2023_CBS_06860 - Tijdelijke politieverordening betreffende - gemeenteweg- Fleurusstraat

Tijdelijke politieverordening betreffende - gemeenteweg – Fleurusstraat

Vastgesteld in het College van Burgemeester en Schepenen van

Bekendgemaakt op

Geldig vanaf

Referentienummer

Reglement

Artikel 1

Op de Fleurusstraat ter hoogte van het kruispunt met de Sint-Pietersaalststraat geldt: de bestuurders moeten voorrang verlenen aan iedere bestuurder die rijdt op de openbare weg of de rijbaan die ze oprijden; de maatregel geldt alleen voor fietsers en bestuurders van bromfietsen en speed pedelecs; de plaats waar de bestuurders, zo nodig, moeten stoppen om voorrang te verlenen, wordt aangeduid.

Dit wordt aangeduid door verkeerstekens:

- B1
- M20
- WM76.2

Artikel 2

Op de Fleurusstraat van het Paul de Smet de Naeyerplein tot de Sint-Pietersaalststraat in de richting van de Sint-Pietersaalststraat geldt: verboden rijrichting voor iedere bestuurder; de maatregel geldt niet voor fietsers en bestuurders van speed pedelecs. In de tegenovergestelde richting geldt toegelaten rijrichting op de openbare weg met eenrichtingsverkeer; fietsers en bestuurders van speed pedelecs mogen in de twee richtingen rijden.

Dit wordt aangeduid door verkeerstekens:

- C1
- M11
- F19
- M17

Artikel 3

Op de Fleurusstraat ter hoogte van huisnummer 13 geldt: het parkeren is verboden; de parkeerreglementering geldt over een afstand van 6 m.

Dit wordt aangeduid door verkeerstekens:

- E1
- GXc

Artikel 4

Op de Fleurusstraat van huisnummers 26-28 tot het kruispunt met de Paul de Smet de Naeyerplein aan de kant van de pare huisnummers geldt: het parkeren is verboden; het begin van de parkeerreglementering wordt aangeduid; het einde van de parkeerreglementering wordt aangeduid.

Dit wordt aangeduid door verkeerstekens:

- E1
- GXa
- GXb

Artikel 5

Op de Fleurusstraat ter hoogte van het kruispunt met de Paul de Smet de Naeyerplein;

op de Fleurusstraat ter hoogte van het kruispunt met de Vaderlandstraat;

op de Fleurusstraat ter hoogte van het kruispunt met de Sint-Pietersaalstraat

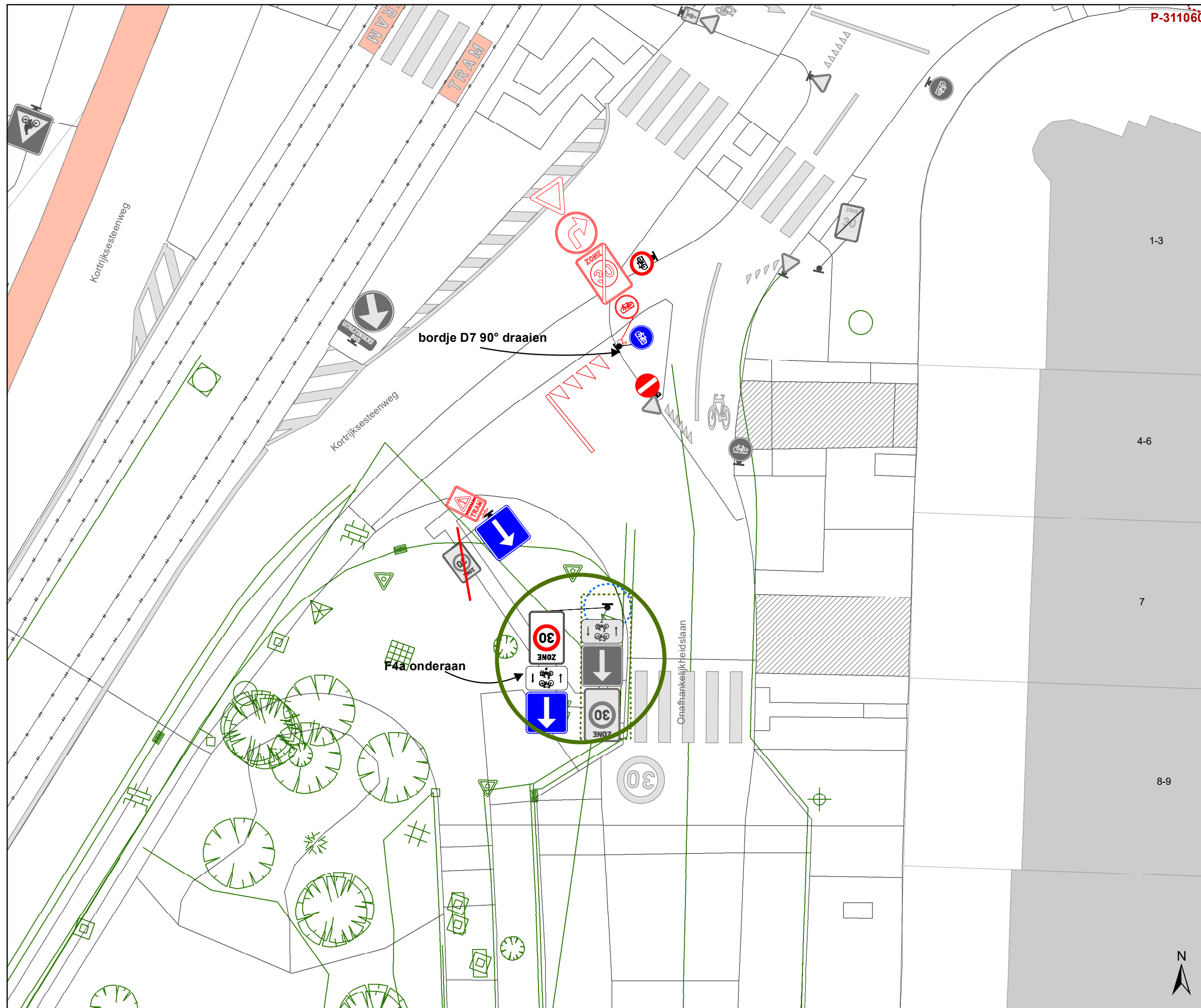
geldt: voetgangers moeten de oversteekplaats volgen om de rijbaan over te steken.

Dit wordt aangeduid door verkeerstekens:

- WM76.3

(einde reglement)





Legende

- Bestaande verkeersborden
- Geplande verkeersborden
- Te verwijderen verkeersborden

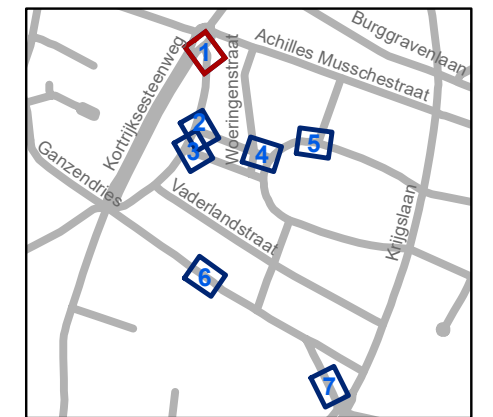
- Bestaande wegmarkeringen
- Geplande wegmarkeringen
- Te verwijderen wegmarkeringen

Overige

- Ander gepland dossier
- Ander gepland dossier (in voorbereiding bij MOBBD)
- Ander gepland dossier (ter uitvoering bij DWBW)
- Hoort bij dit dossier

Laadpunten

- Gepland
- In dienst

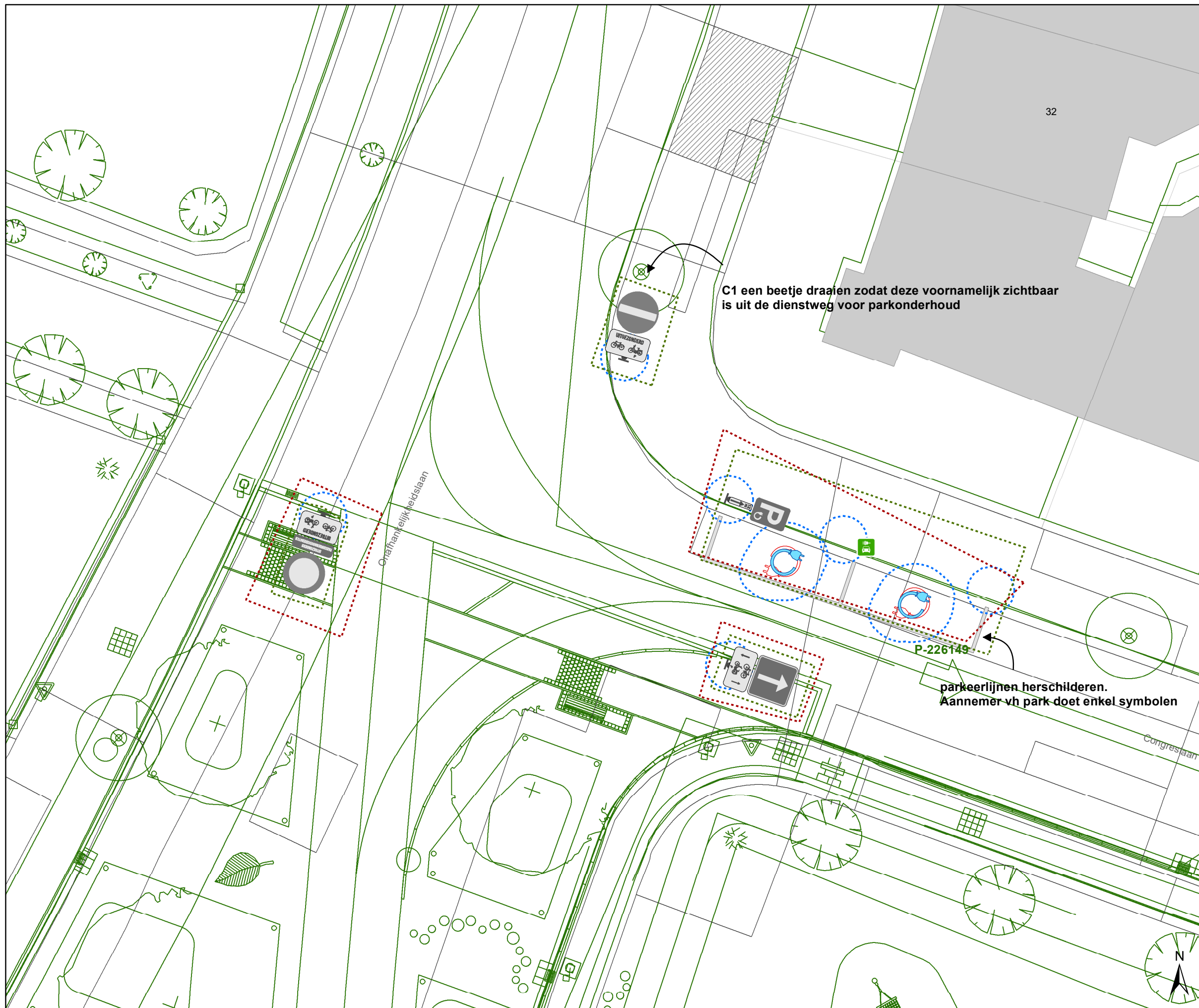


gent: Mobiliteitsbedrijf stad Gent
Verkeerstechnische taken




Nazorgdossier PDSN-park




Dossiernummer P-411560

DATUM	SCHAAL	PLAN	P FORMAAT
26/06/2023	1/150	1/7	A3







Legende



-  Bestaande verkeersborden
-  Geplande verkeersborden
-  Te verwijderen verkeersborden

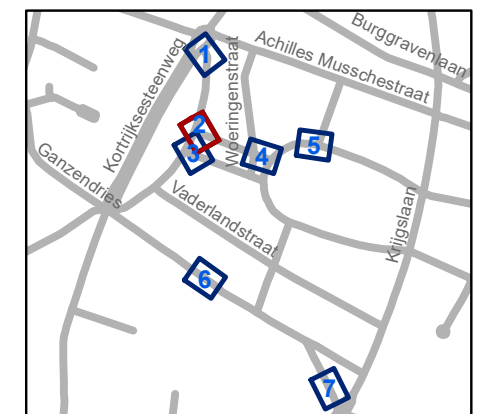
-  Bestaande wegmarkeringen
-  Geplande wegmarkeringen
-  Te verwijderen wegmarkeringen

Overige

-  Ander gepland dossier
-  Ander gepland dossier (in voorbereiding bij MOBBD)
-  Ander gepland dossier (ter uitvoering bij DWBW)
-  Hoort bij dit dossier

Laadpunten

-  Gepland
-  In dienst

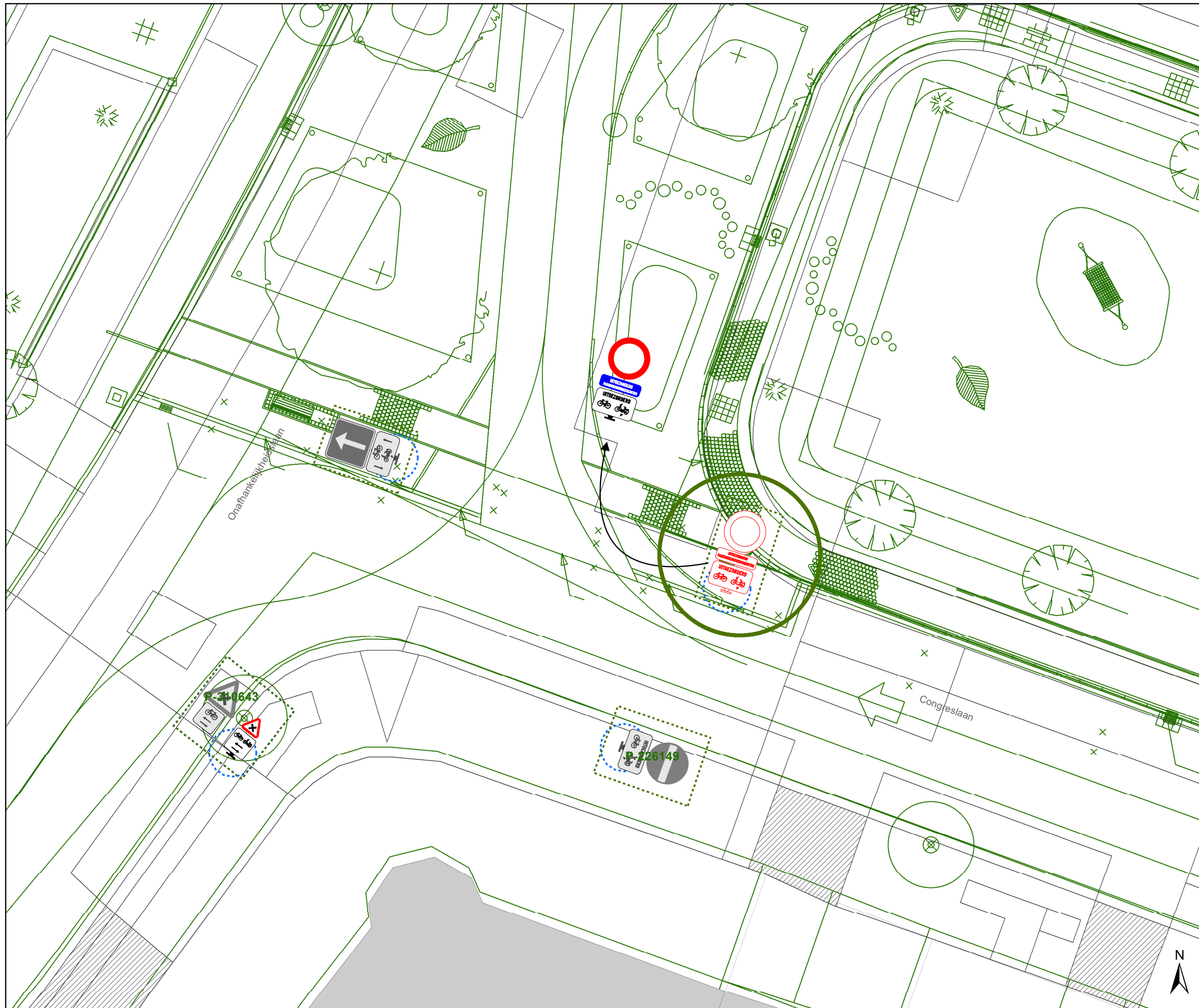


gent: Mobiliteitsbedrijf stad Gent
Verkeerstechnische taken




Nazorgdossier PDSN-park




Dossiernummer P-411560

DATUM	SCHAAL	PLAN	P FORMAAT
26/06/2023	1/150	2/7	A3







Legende



-  Bestaande verkeersborden
-  Geplande verkeersborden
-  Te verwijderen verkeersborden

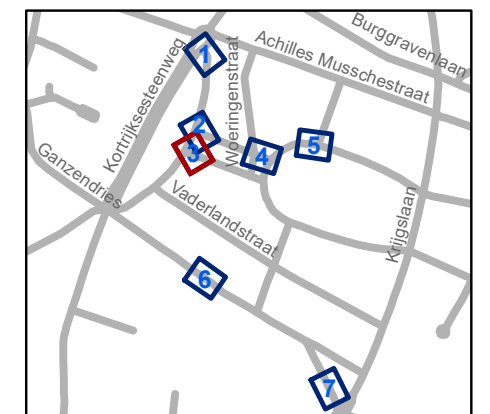
-  Bestaande wegmarkeringen
-  Geplande wegmarkeringen
-  Te verwijderen wegmarkeringen

Overige

-  Ander gepland dossier
-  Ander gepland dossier (in voorbereiding bij MOBBD)
-  Ander gepland dossier (ter uitvoering bij DWBW)
-  Hoort bij dit dossier

Laadpunten

-  Gepland
-  In dienst

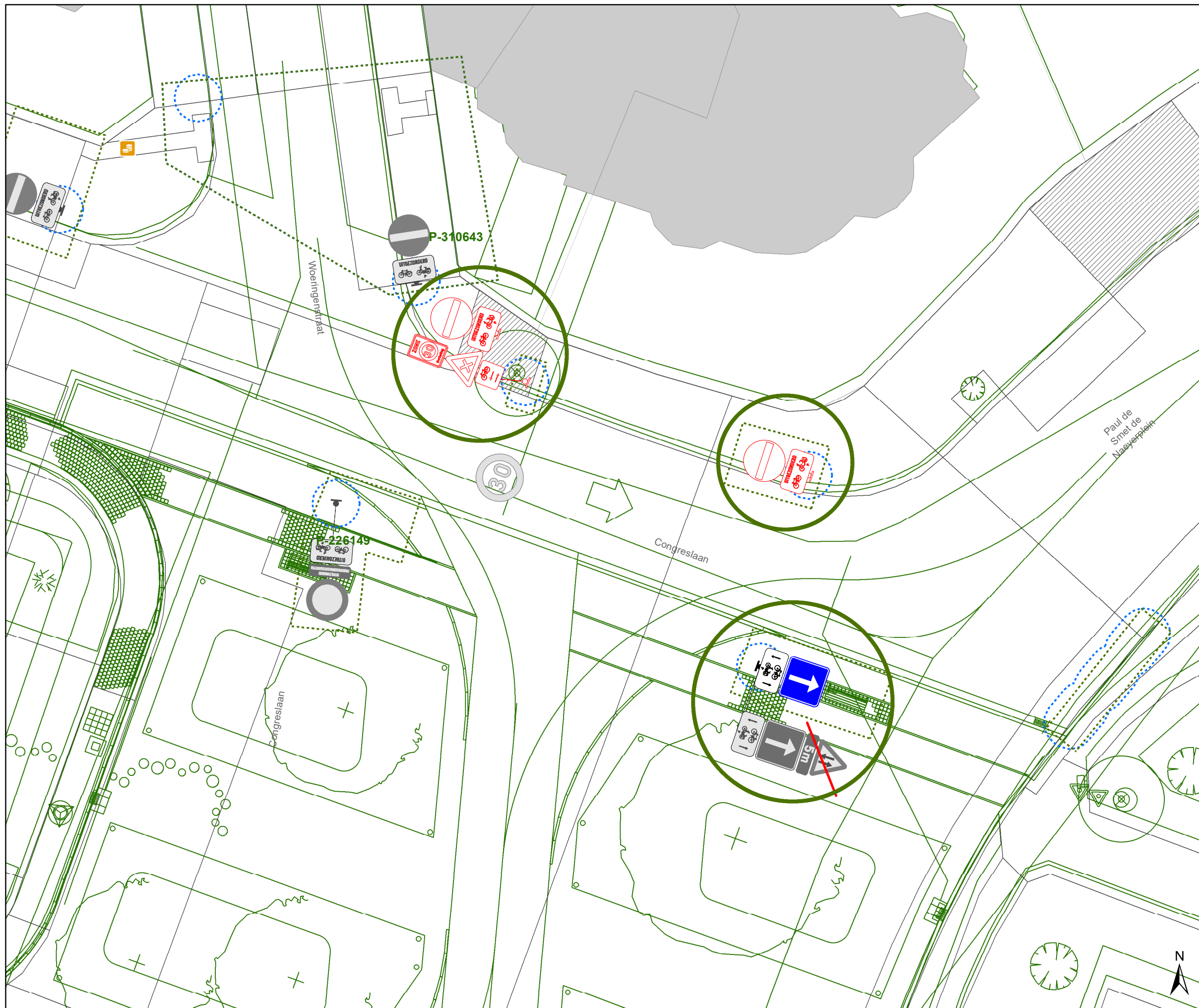


gent: Mobiliteitsbedrijf stad Gent
Verkeerstechnische taken




Nazorgdossier PDSN-park




Dossiernummer P-411560

DATUM	SCHAAL	PLAN	P FORMAAT
26/06/2023	1/150	3/7	A3







Legende



-  Bestaande verkeersborden
-  Geplande verkeersborden
-  Te verwijderen verkeersborden

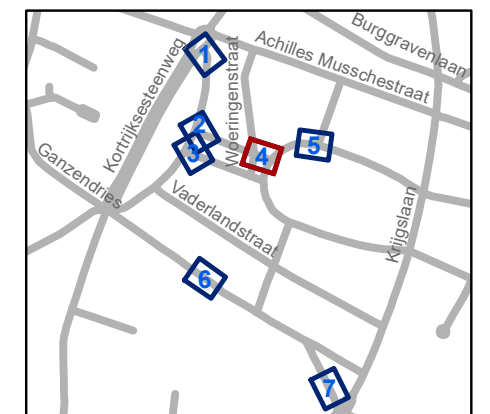
-  Bestaande wegmarkeringen
-  Geplande wegmarkeringen
-  Te verwijderen wegmarkeringen

Overige

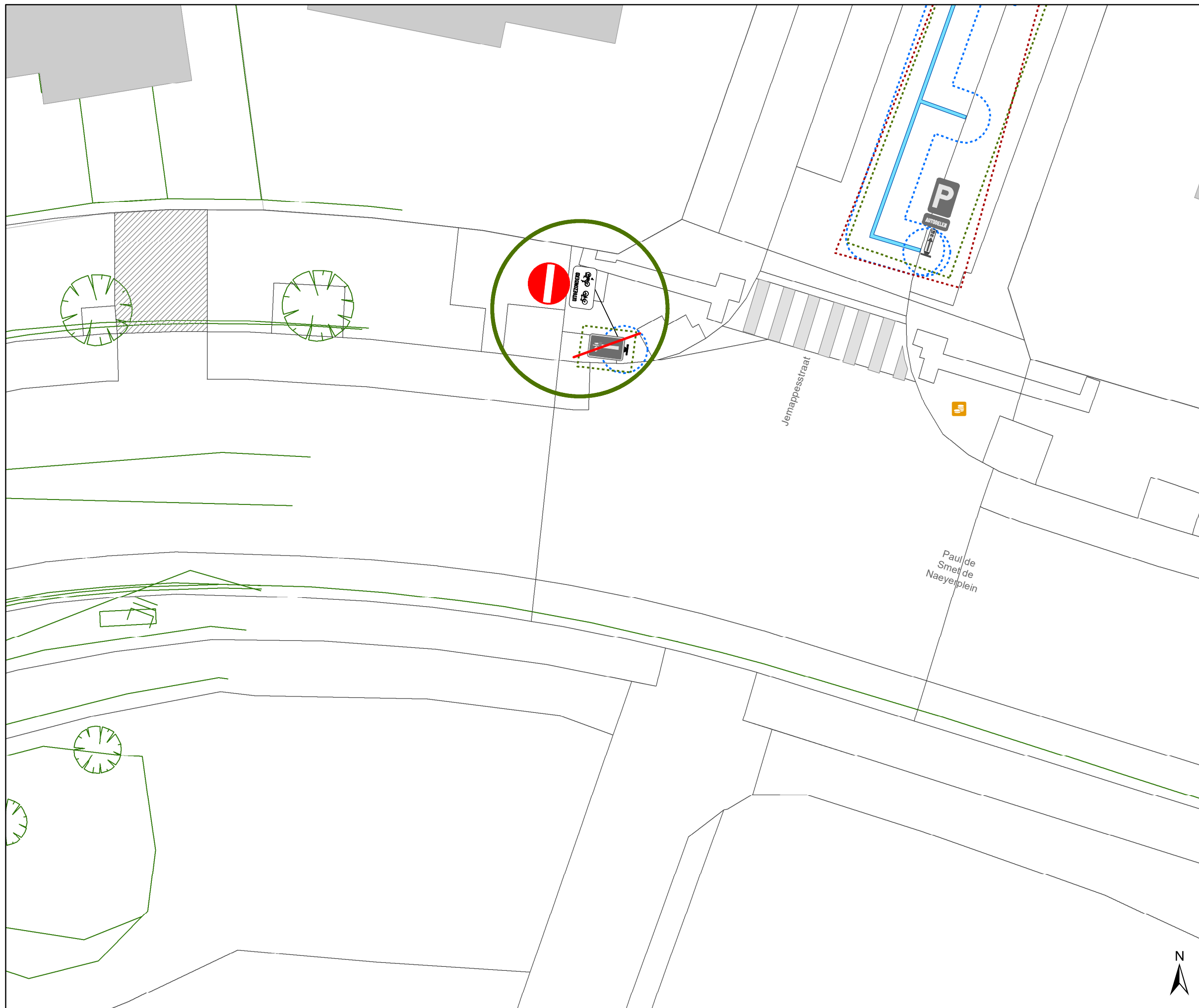
-  Ander gepland dossier
-  Ander gepland dossier (in voorbereiding bij MOBBD)
-  Ander gepland dossier (ter uitvoering bij DWBW)
-  Hoort bij dit dossier

Laadpunten




-  Gepland
-  In dienst






gent: Mobiliteitsbedrijf stad Gent Verkeerstechnische taken			
Nazorgdossier PDSN-park			
Dossiernummer P-411560			
DATUM	SCHAAL	PLAN	P FORMAAT
26/06/2023	1/150	4/7	A3







Legende

-  Bestaande verkeersborden
-  Geplande verkeersborden
-  Te verwijderen verkeersborden



-  Bestaande wegmarkeringen
-  Geplande wegmarkeringen
-  Te verwijderen wegmarkeringen

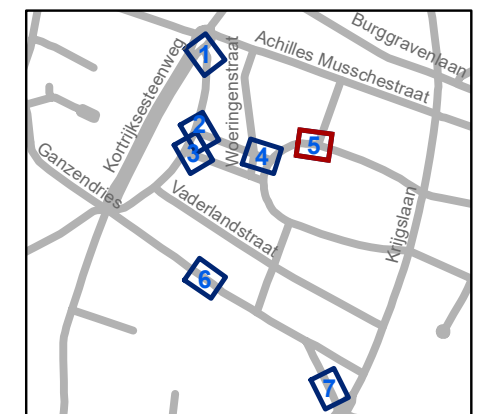
Overige

-  Ander gepland dossier
-  Ander gepland dossier (in voorbereiding bij MOBBED)
-  Ander gepland dossier (ter uitvoering bij DWBW)

-  Hoort bij dit dossier

Laadpunten

-  Gepland
-  In dienst

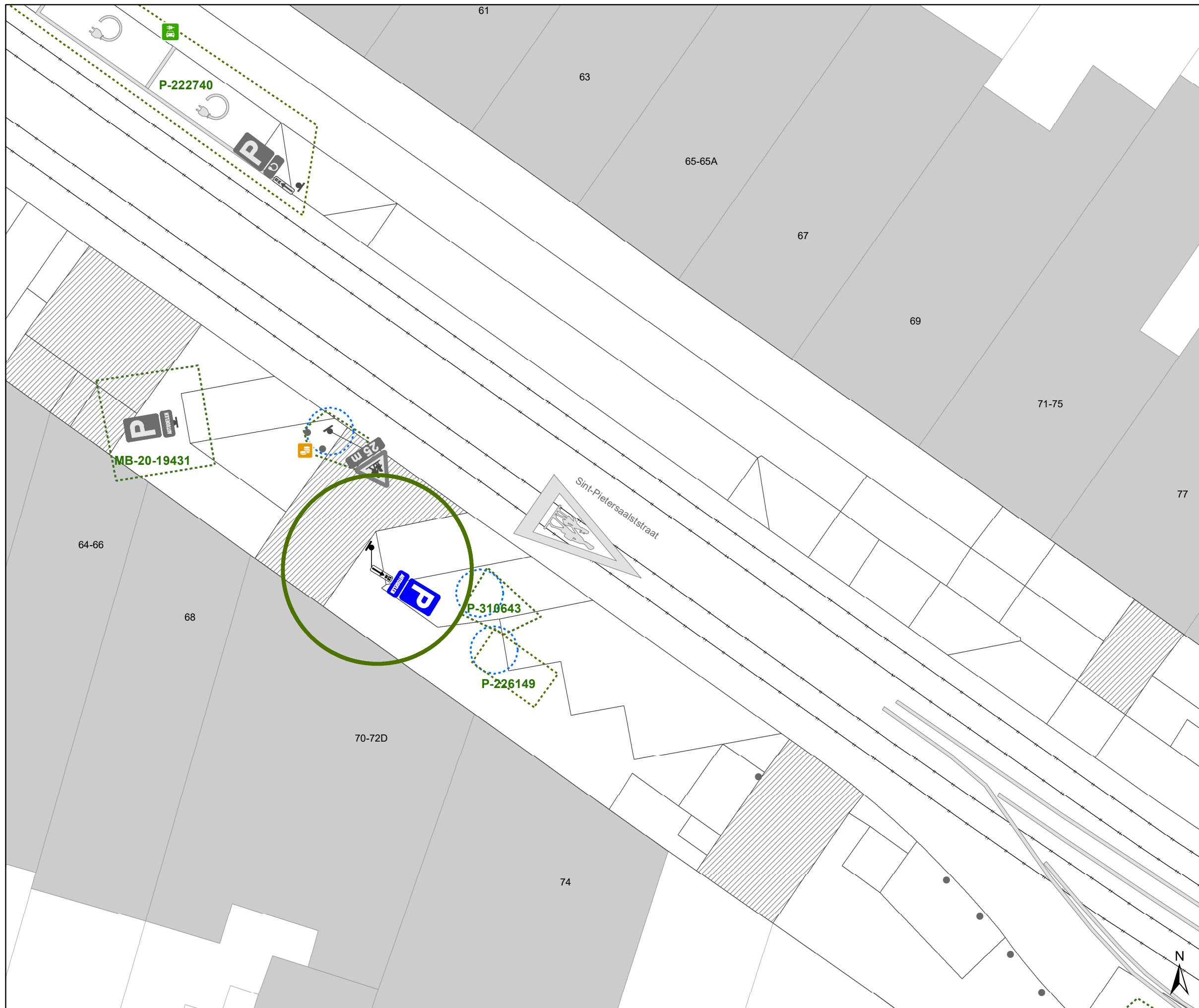


gent: Mobiliteitsbedrijf stad Gent
Verkeerstechnische taken




Nazorgdossier PDSN-park




Dossiernummer P-411560

DATUM	SCHAAL	PLAN	P FORMAAT
26/06/2023	1/150	5/7	A3







Legende

-  Bestaande verkeersborden
-  Geplande verkeersborden
-  Te verwijderen verkeersborden



-  Bestaande wegmarkeringen
-  Geplande wegmarkeringen
-  Te verwijderen wegmarkeringen

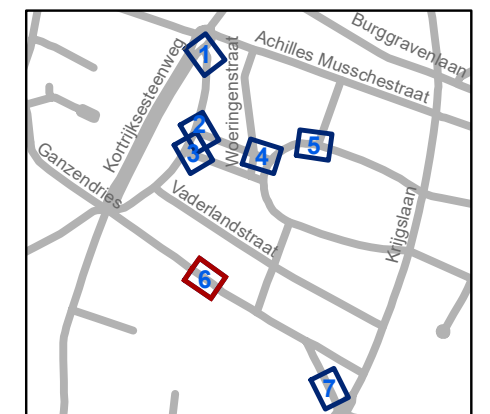
Overige

-  Ander gepland dossier
-  Ander gepland dossier (in voorbereiding bij MOBBERD)
-  Ander gepland dossier (ter uitvoering bij DWBW)

-  Hoort bij dit dossier

Laadpunten

-  Gepland
-  In dienst

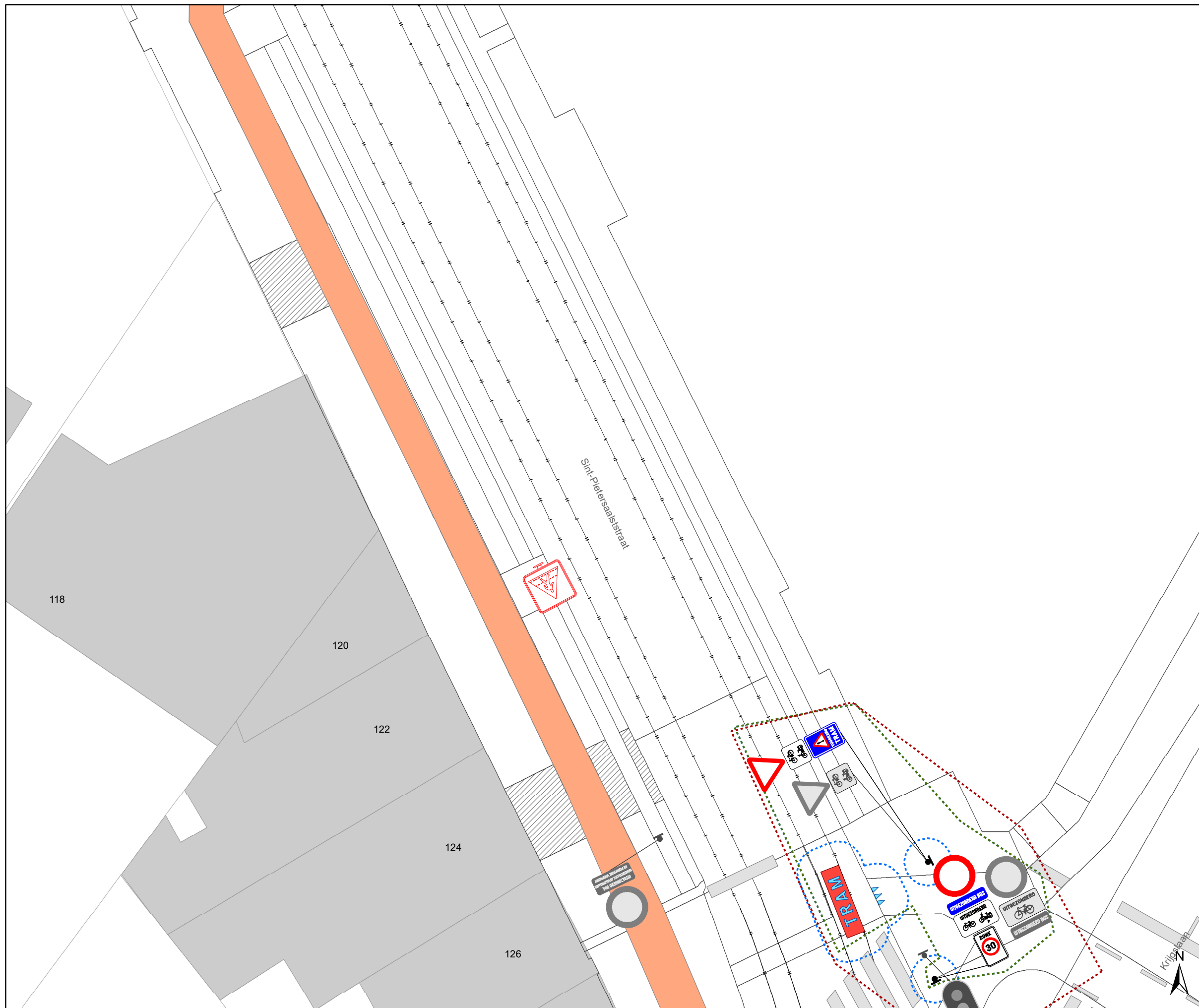


gent: Mobiliteitsbedrijf stad Gent
Verkeerstechnische taken




Nazorgdossier PDSN-park




Dossiernummer P-411560

DATUM	SCHAAL	PLAN	P FORMAAT
26/06/2023	1/150	6/7	A3







Legende

-  Bestaande verkeersborden
-  Geplande verkeersborden
-  Te verwijderen verkeersborden



-  Bestaande wegmarkeringen
-  Geplande wegmarkeringen
-  Te verwijderen wegmarkeringen

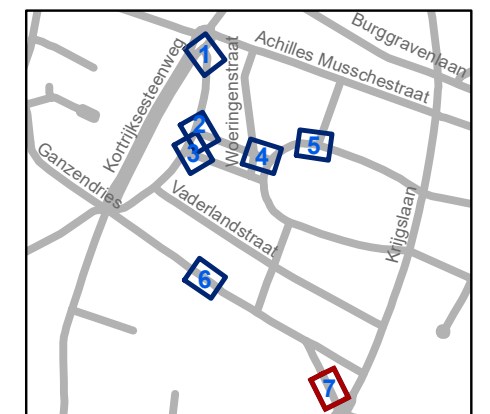
Overige

-  Ander gepland dossier
-  Ander gepland dossier (in voorbereiding bij MOBBER)
-  Ander gepland dossier (ter uitvoering bij DWBW)

-  Hoort bij dit dossier

Laadpunten

-  Gepland
-  In dienst



gent: Mobiliteitsbedrijf stad Gent
Verkeerstechnische taken

Nazorgdossier PDSN-park

Dossiernummer P-411560

DATUM	SCHAAL	PLAN	P FORMAAT
26/06/2023	1/150	7/7	A3