



2023_CBS_06624 Nieuw aanvullend reglement van de politie op het wegverkeer - gemeenteweg - Hogeweg - nieuwe anti-parkeermaatregel - Vaststelling

Beslissing: Goedgekeurd in besloten vergadering van 29 juni 2023

Zijn aanwezig bij de beslissing van dit punt:

de heer Mathias De Clercq, burgemeester-voorzitter; de heer Filip Watteeuw, schepen; mevrouw Sofie Bracke, schepen
mevrouw Tine Heyse, schepen; mevrouw Astrid De Bruycker, schepen; de heer Sami Souguir, schepen; de heer Bram Van Braeckevelt, schepen; mevrouw Isabelle Heyndrickx, schepen; mevrouw Hafsa El-Bazioui, schepen; mevrouw Evita Willaert, schepen; de heer Rudy Coddens, schepen
mevrouw Mieke Hullebroeck, algemeen directeur; mevrouw Liesbet Vertriest, waarnemend adjunct-algemeendirecteur

Bevoegd: Filip Watteeuw

Betrokken: Mathias De Clercq

Juridisch kader

De volgende bepalingen zijn van toepassing inzake de bevoegdheid:

- De Nieuwe Gemeentewet 24 juni 1988, artikel 119;
- Het Decreet van 16 mei 2008 betreffende de aanvullende reglementen op het wegverkeer en de plaatsing en bekostiging van verkeerstekens, artikel 5, § 1, 2e lid;
- Het Decreet over het lokaal bestuur van 22 december 2017, artikel 41, 2°;
- Het gemeenteraadsbesluit van 15 december 2015, houdende de delegatie van de vaststellingsbevoegdheid inzake gemeentelijke aanvullende reglementen op het wegverkeer.

De beslissing wordt genomen op grond van:

- Wet betreffende de politie over het wegverkeer, gecoördineerd bij Koninklijk Besluit van 16 maart 1968;
- Decreet van 16 mei 2008 betreffende de aanvullende reglementen op het wegverkeer en de plaatsing en bekostiging van de verkeerstekens;
- Koninklijk Besluit van 1 december 1975 houdende algemeen reglement op de politie van het wegverkeer en van het gebruik van de openbare weg;
- Ministerieel Besluit van 11 oktober 1976 waarbij de minimumafmetingen en de bijzondere plaatsingsvoorwaarden van de verkeerstekens worden bepaald;

- Uitvoeringsbesluit van 23 januari 2009 betreffende de aanvullende reglementen op het wegverkeer en de plaatsing en bekostiging van de verkeerstekens;
- Omzendbrief MOB/2009/1 van 3 april 2009;
- Het reglement houdende de voorwaarden tot het toekennen van parkeerplaatsen voor personen met een handicap, goedgekeurd in de gemeenteraad van 25 april 2016.

Motivering

- De nieuwe maatregel die bij dit besluit wordt getroffen is het aanbrengen van middellijnmarkering ter hoogte van de 2 aanzetten van de asverschuiving gelegen tussen huisnummers 62 en 108. Deze belijning moet bestuurders in de bocht beter leiden naar de rechtse zijde van de rijbaan zodat deze niet in conflict komen met tegenliggers.
- Bij collegebesluit van 1 september 2022 werd de inrichting van een parkeerplaats voor personen met een handicap ter hoogte van huisnummer 221 goedgekeurd, vermits de aanvrager voldoet aan de gestelde voorwaarden volgens het Reglement houdende de voorwaarden tot het toekennen van parkeerplaatsen voor personen met een handicap goedgekeurd in de gemeenteraad van 25 april 2016.
- Bij collegebesluit van 16 juni 2022 werd een voorbehouden parkeerplaats voor autodelen ingericht ter hoogte van huisnummer 202 in het kader van het inrichten van 500 voorbehouden autodeelplaatsen zoals bepaald in het Autodeelplan Gent 2025, goedgekeurd door de gemeenteraad van 25 januari 2021. Deze voorbehouden parkeerplaats zal gebruikt worden door een erkende autodeelorganisatie.
- Bij collegebesluit van 24 maart 2022 werd vierkant groen op het kruispunt met de Sint-Bernadettestraat ingevoerd. Als gevolg hiervan verdwijnt de OFOS en werd de stopstreep enkele meters naar achteren verschoven. Een deel van de parkeerplaats aan de even huisnummers verdwijnt ten voordele van een vrijliggend fietspad en een tussenzone die deels met verdrijvingsvlak wordt ingevuld. De bestaande voorrangregeling werd afgeschaft (bij het uitvallen van de verkeerslichten geldt de voorrang van rechts).
- Bij collegebesluit van 18 juli 2019 werd de wijziging van het afslagverbod naar de Visitatiestraat met uitzondering voor fiets, brommers A-klasse en speedpedelecs conform de signalisatie op de fietsstraat goedgekeurd en werd ook het aanbrengen van een verdrijvingsvlak tussen het vrijliggende fietspad en de rijbaan ter hoogte van de N70a goedgekeurd.
- Bij collegebesluit van 16 mei 2019 werd de signalisatie goedgekeurd van de heraanleg van de kruispunten met de Scheeplosserstraat en de Noordveenakkerstraat.
- Bij collegebesluit van 25 januari 2018 werd de bestaande toestand geregulariseerd en werd voorrang ingevoerd op de as Grondwetlaan-Hogeweg.

Bijgevoegde bijlage(n):

- Aanvullend Reglement Hogeweg Dossier P-283668 (deel van de beslissing)
- Signalisatieplan Hogeweg Dossier P -283668 (deel van de beslissing)

Beslissing

Beslist het volgende:

Artikel 1:

Heft op het aanvullend reglement van de politie op het wegverkeer betreffende de gemeenteweg Hogeweg, goedgekeurd in zitting van 1 september 2022, van zodra het nieuwe reglement in werking treedt.

Artikel 2:

Stelt vast het bijgevoegd aanvullend reglement van de politie op het wegverkeer en het signalisatieplan betreffende de gemeenteweg Hogeweg.

2023_CBS_06624 - Nieuw aanvullend reglement van de politie op het wegverkeer - gemeenteweg - Hogeweg - nieuwe anti-parkeermaatregel

Aanvullend reglement van de politie op het wegverkeer - gemeenteweg –Hogeweg

Vastgesteld in het College van Burgemeester en Schepenen van

Bekendgemaakt op

Geldig vanaf

Referentienummer

Reglement

Artikel 1

Op het kruispunt van de Hogeweg met de Visitatiestraat en de Sint-Bernadettestraat geldt: de bestuurders moeten de lichten van de driekleurige verkeerslichten naleven; de plaats waar de bestuurders moeten stoppen ingevolge het verkeerslicht wordt aangeduid.

Dit wordt aangeduid door verkeerstekens:

- VL61.1
- WM76.1

Artikel 2

Op het kruispunt van de Hogeweg met de Visitatiestraat en de Sint-Bernadettestraat geldt: de voetgangers moeten de lichten van de tweekleurige voetgangerslichten naleven.

Dit wordt aangeduid door verkeerstekens:

- VL63.1

Artikel 3

Op alle wegen die uitkomen op de Hogeweg en dit tussen de Sint-Bernadettestraat enerzijds, en de Motorstraat anderzijds, geldt: de bestuurders moeten voorrang verlenen aan iedere bestuurder die rijdt op de openbare weg of de rijbaan die ze oprijden; de plaats waar de bestuurders, zo nodig, moeten stoppen om voorrang te verlenen, wordt aangeduid. Op de Hogeweg ter hoogte van de kruispunten met de aanliggende wegen en dit tussen de Sint-Bernadettestraat enerzijds, en de Motorstraat anderzijds, geldt: de bestuurders hebben voorrang.

Dit wordt aangeduid door verkeerstekens:

- B1
- WM76.2
- B15

Artikel 4

Op de Hogeweg ter hoogte van het kruispunt met de Motorstraat geldt: de bestuurders moeten voorrang verlenen aan iedere bestuurder die rijdt op de openbare weg of de rijbaan die ze oprijden; het tracé van de weg waarop de bestuurders aan het volgend kruispunt voorrang hebben, wordt aangeduid.

Dit wordt aangeduid door verkeerstekens:

- B1
- GVIII

Artikel 5

Op de Hogeweg ter hoogte van huisnummer 1 in de richting van het kruispunt met de Motorstraat geldt: het verkeersbord B1 wordt aangekondigd. De bestuurders zullen over 50 meter voorrang moeten verlenen.

Dit wordt aangeduid door verkeerstekens:

- B3

Artikel 6

Op de Hogeweg ter hoogte van het kruispunt met de Bernmaaiweg;
op de Hogeweg ter hoogte van huisnummer 11 geldt: de bestuurders zijn verplicht de hindernis langs rechts voorbij te rijden

Dit wordt aangeduid door verkeerstekens:

- D1

Artikel 7

Op de Hogeweg ter hoogte van het kruispunt met de Bernmaaiweg geldt: de bestuurders zijn verplicht de hindernis langs links voorbij te rijden ; de maatregel geldt niet voor fietsers.

Dit wordt aangeduid door verkeerstekens:

- D1
- M2

Artikel 8

Op de Hogeweg ter hoogte van het kruispunt met de Visitatiestraat geldt: de bestuurders zijn verplicht rechtdoor te rijden of links af te slaan.

Dit wordt aangeduid door verkeerstekens:

- D3

Artikel 9

Op de Hogeweg van de Noordveenakkerstraat tot de spoorwegbrug aan de westelijke zijde van de weg geldt: fietsers en bestuurders van tweewielige bromfietsen klasse A moeten het dubbelrichtings- fietspad volgen, voor zover het in de door hen gevolgde rijrichting is gesignaleerd; het fietspad mag niet worden gevolgd door bestuurders van tweewielige bromfietsen klasse B.

Dit wordt aangeduid door verkeerstekens:

- D7
- M7

Artikel 10

Op de Hogeweg van de Noordveenakkerstraat tot huisnummer 22 aan de kant van de pare huisnummers in de richting van de Grondwetlaan;

op de Hogeweg van de Scheeplosserstraat tot huisnummer 1 aan de kant van de onpare huisnummers in de richting van de Motorstraat geldt: voetgangers, fietsers en bestuurders van tweewielige bromfietsen klasse A moeten het deel van de openbare weg dat voor hen is voorbehouden volgen. Voetgangers moeten daarbij het gedeelte rechts volgen, fietsers en bestuurders van tweewielige bromfietsen klasse A het gedeelte links .

Dit wordt aangeduid door verkeerstekens:

- D9

Artikel 11

Op de Hogeweg van huisnummer 62 tot huisnummer 108 aan de kant van de pare huisnummers geldt: het parkeren is verboden; het begin van de parkeerreglementering wordt aangeduid; het einde van de parkeerreglementering wordt aangeduid.

Dit wordt aangeduid door verkeerstekens:

- E1
- GXa
- GXb

Artikel 12

Op de Hogeweg ter hoogte van huisnummer 202 geldt: het parkeren is toegelaten; het parkeren is voorbehouden voor voertuigen waarop de parkeerkaart voor autodelen is aangebracht ; de parkeerreglementering geldt over een afstand van 5,5 m.

Dit wordt aangeduid door verkeerstekens:

- E9a
- GVIIId
- GXc

Artikel 13

Op de Hogeweg ter hoogte van huisnummer 221 geldt: het parkeren is toegelaten; het parkeren is voorbehouden voor voertuigen die gebruikt worden door personen met een handicap ; de parkeerreglementering geldt over een afstand van 6 m.

Dit wordt aangeduid door verkeerstekens:

- E9a
- GVIIId
- GXc

Artikel 14

Op de Hogeweg van het kruispunt met de Motorstraat tot het kruispunt met het Fibulaplein; op de Hogeweg van huisnummer 108 tot huisnummer 196 geldt:

het is iedere bestuurder verboden de onderbroken streep te overschrijden, behalve om in te halen, om links af te slaan, om te keren of om van rijstrook te veranderen.

Dit wordt aangeduid door verkeerstekens:

- WM72.3

Op de Hogeweg van huisnummer 1 tot huisnummer 15, aan beide zijden van de oversteekplaats; op de Hogeweg vanaf huisnummer 200 over een lengte van 15 meter;

op de Hogeweg ter hoogte van huisnummer 62 en 108 over een lengte van 25 meter geldt: het is iedere bestuurder verboden de onderbroken streep die het naderen van de doorlopende streep aankondigt te overschrijden, behalve om in te halen, om links af te slaan, om te keren of om van rijstrook te veranderen; het is iedere bestuurder verboden de doorlopende streep te overschrijden, alsook links van de streep te rijden wanneer deze de twee rijrichtingen scheidt.

Dit wordt aangeduid door verkeerstekens:

- WM72.3
- WM72.2

Artikel 15

Op de Hogeweg van het kruispunt met de Motorstraat tot het kruispunt met het Fibulaplein langs beide zijden van de weg;

op de Hogeweg van het kruispunt met het Fibulaplein tot huisnummer 108 aan de kant van de pare huisnummers;

op de Hogeweg van huisnummer 108 tot het kruispunt met de Visitatiestraat en de Sint-

Bernadettestraat langs beide zijden van de weg geldt: fietsers en bestuurders van tweewielige bromfietsen klasse A moeten het fietspad volgen voor zover het rechts in hun rijrichting ligt.

Dit wordt aangeduid door verkeerstekens:

- **WM74**

Artikel 16

Op de Hogeweg ter hoogte van huisnummer 11;

op de Hogeweg ter hoogte van het kruispunt met de Bernmaaiweg, aan de noordelijke zijde van het kruispunt;

op de Hogeweg ter hoogte van huisnummer 96;

op de Hogeweg ter hoogte van het kruispunt met de Visitatiestraat en de Sint-Bernadettestraat

geldt:

voetgangers moeten de oversteekplaats volgen om de rijbaan over te steken.

Dit wordt aangeduid door verkeerstekens:

- **WM76.3**

Artikel 17

Op de Hogeweg ter hoogte van de toegang tot het volkstuintencomplex;

op de Hogeweg ter hoogte van huisnummer 11 geldt:

fietsers en bestuurders van tweewielige bromfietsen moeten de oversteekplaats volgen om de rijbaan over te steken.

Dit wordt aangeduid door verkeerstekens:

- **WM76.4**

Artikel 18

Op de Hogeweg ter hoogte van het kruispunt met de Noordveenakkerstraat, aan beide zijden van de fietsoversteekplaats;

op de Hogeweg ter hoogte van het middeneiland ter hoogte van het kruispunt met de Bernmaaiweg;

op de Hogeweg ter hoogte van huisnummers 206-210;

op de Hogeweg ter hoogte van huisnummers 181-191 geldt: bestuurders mogen niet rijden, stilstaan of parkeren op de markeringen van de verkeersgeleider of het verdrijvingsvlak.

Dit wordt aangeduid door verkeerstekens:

- **WM77.4**

Artikel 19

Op de Hogeweg van nummer 71 tot nummer 79;

op de Hogeweg ter hoogte van huisnummer 202;

op de Hogeweg ter hoogte van huisnummer 221 geldt:

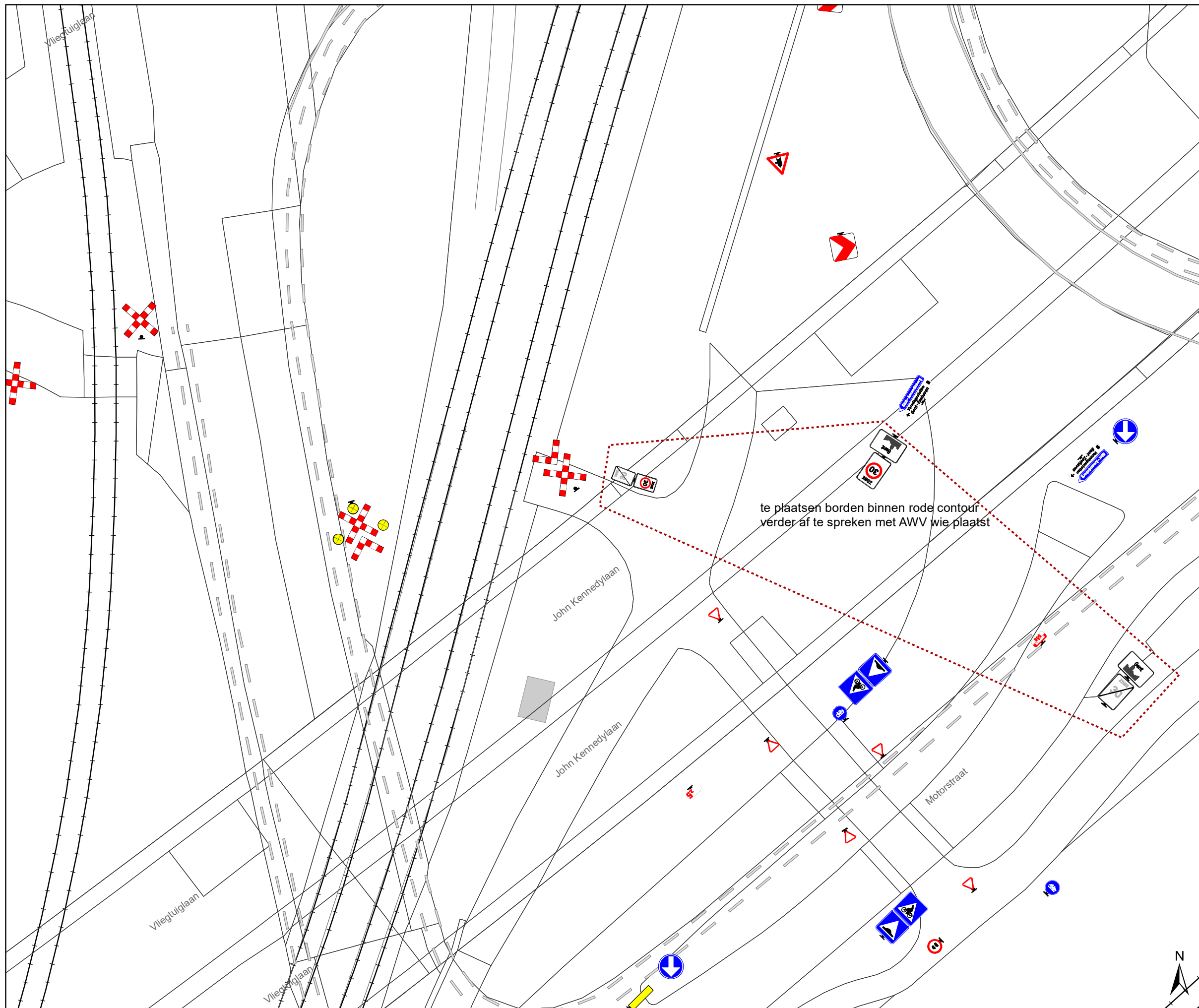
voertuigen moeten parkeren binnen de afgebakende plaatsen.

Dit wordt aangeduid door verkeerstekens:







- **WM77.5**

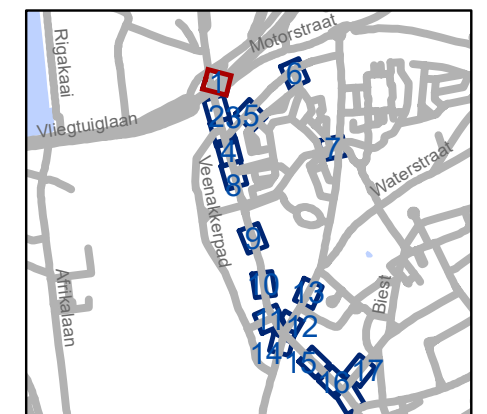
(einde reglement)





Legende

-  Bestaande verkeersborden
-  Geplande verkeersborden
-  Te verwijderen verkeersborden
-  Bestaande wegmarkeringen
-  Geplande wegmarkeringen
-  Te verwijderen wegmarkeringen

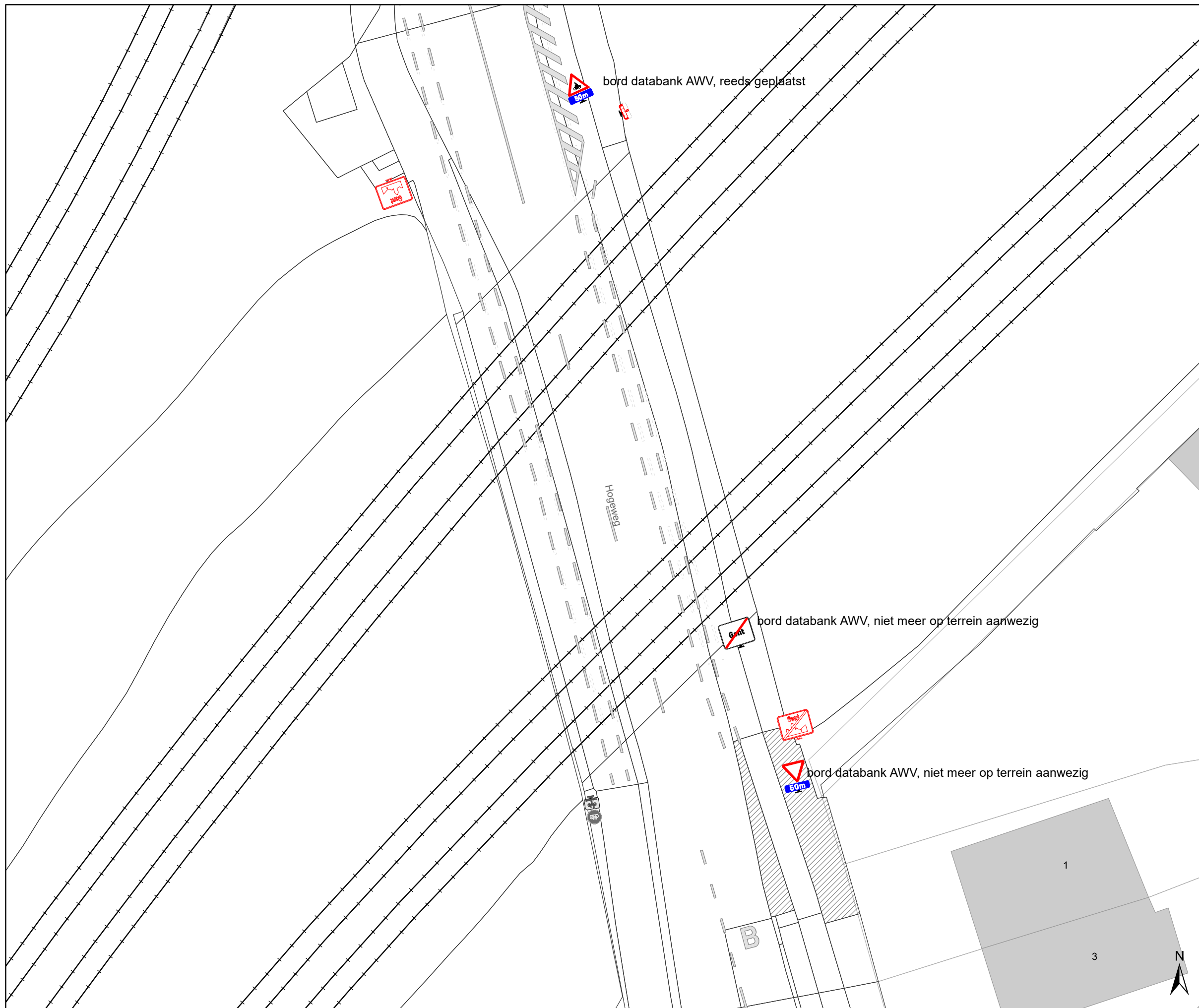


gent: Mobiliteitsbedrijf stad Gent
Verkeerstechnische taken







**zone 30
Hogeweg**

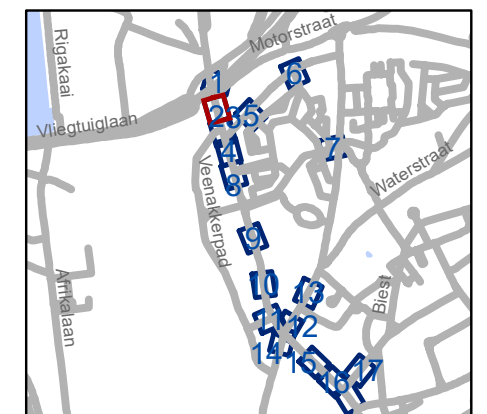
Dossiernummer P-283668

DATUM	SCHAAL	PLAN	P FORMAAT
10/05/2023	1/250	1/18	A3



Legende

-  Bestaande verkeersborden
-  Geplande verkeersborden
-  Te verwijderen verkeersborden
-  Bestaande wegmarkeringen
-  Geplande wegmarkeringen
-  Te verwijderen wegmarkeringen

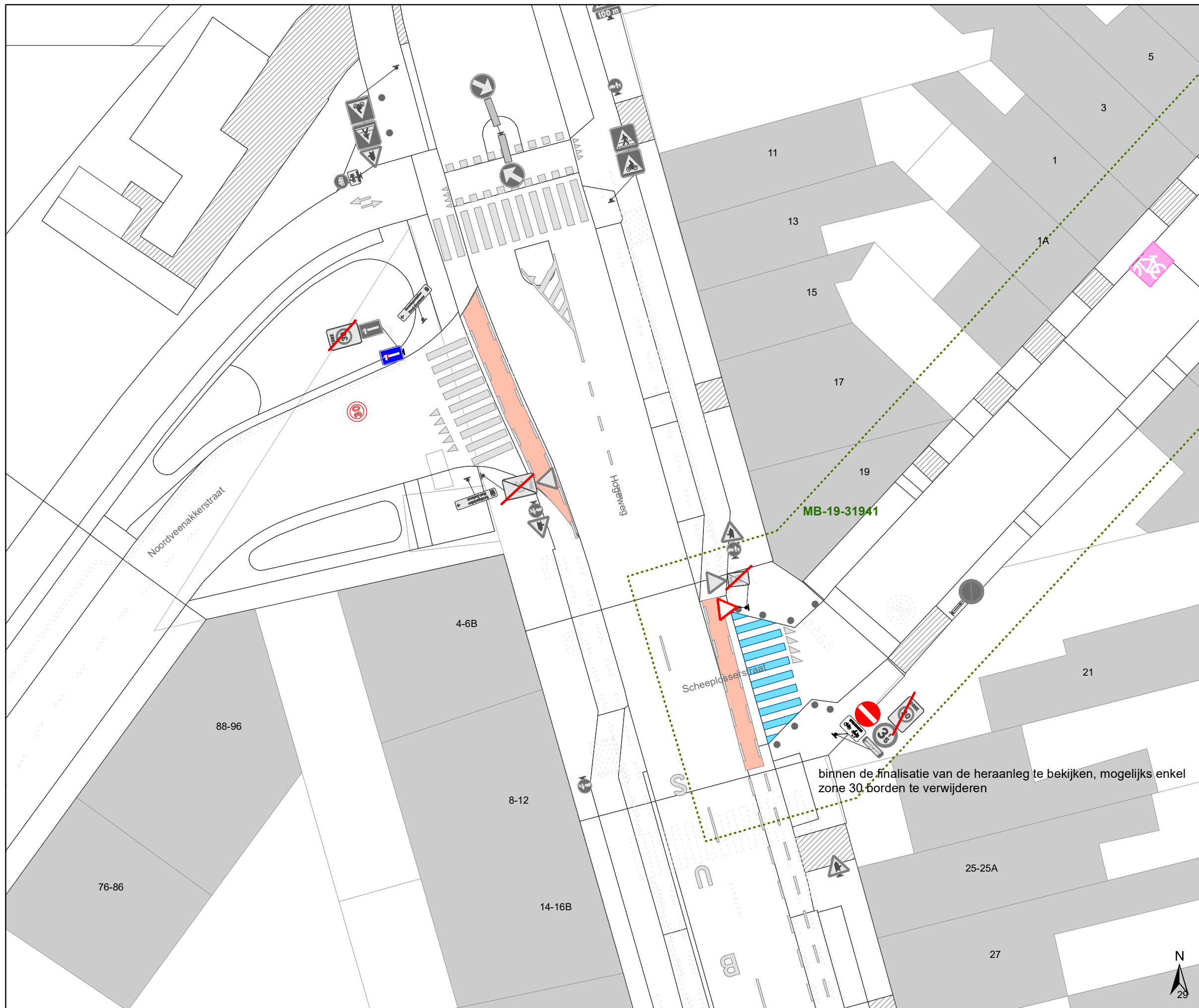


gent: Mobiliteitsbedrijf stad Gent
Verkeerstechnische taken

**zone 30
Hogeweg**

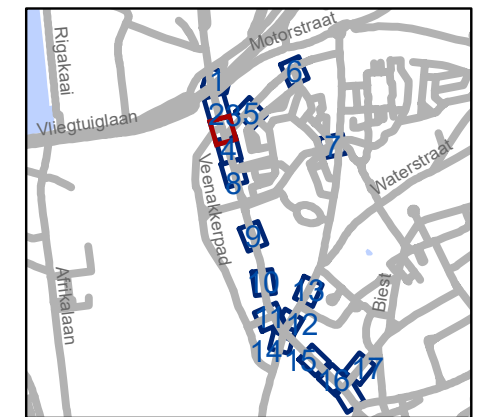
Dossiernummer P-283668

DATUM	SCHAAL	PLAN	P FORMAAT
10/05/2023	1/250	2/18	A3



Legende

- Bestaande verkeersborden
- Geplande verkeersborden
- Te verwijderen verkeersborden
- Bestaande wegmarkeringen
- Geplande wegmarkeringen
- Te verwijderen wegmarkeringen



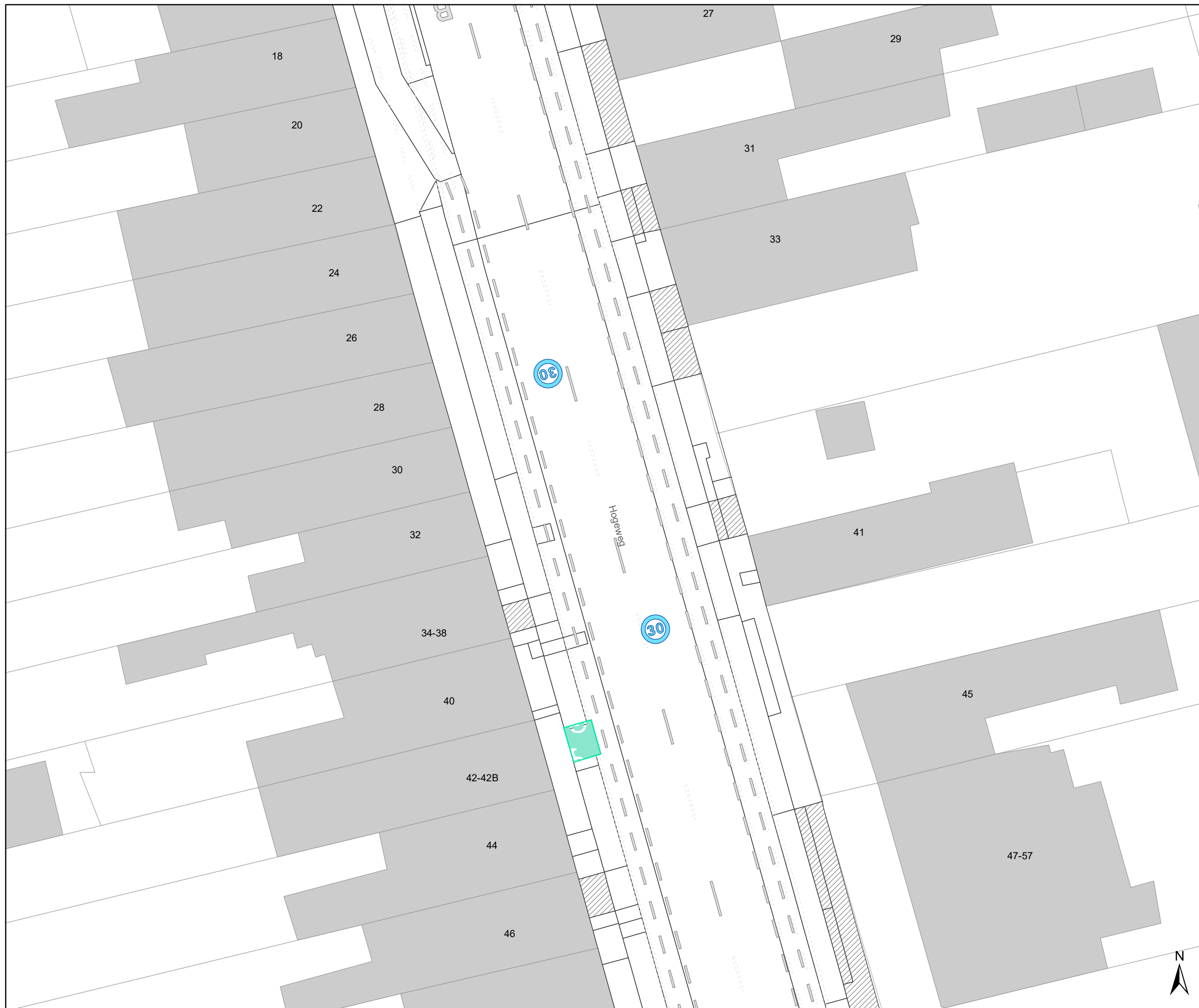
binnen de finalisatie van de heraanleg te bekijken, mogelijks enkel zone 30 borden te verwijderen

gent: Mobiliteitsbedrijf stad Gent
Verkeerstechnische taken







**zone 30
Hogeweg**

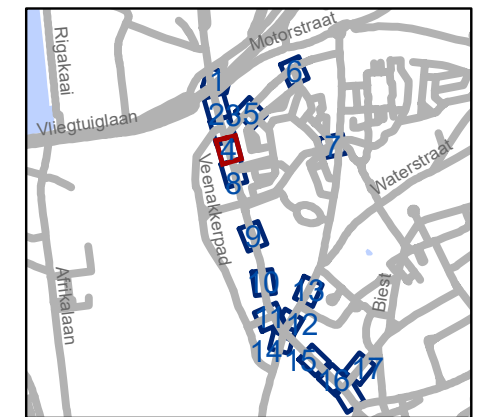
Dossiernummer P-283668

DATUM	SCHAAL	PLAN	P FORMAAT
10/05/2023	1/250	3/18	A3



Legende

-  Bestaande verkeersborden
-  Geplande verkeersborden
-  Te verwijderen verkeersborden
-  Bestaande wegmarkeringen
-  Geplande wegmarkeringen
-  Te verwijderen wegmarkeringen

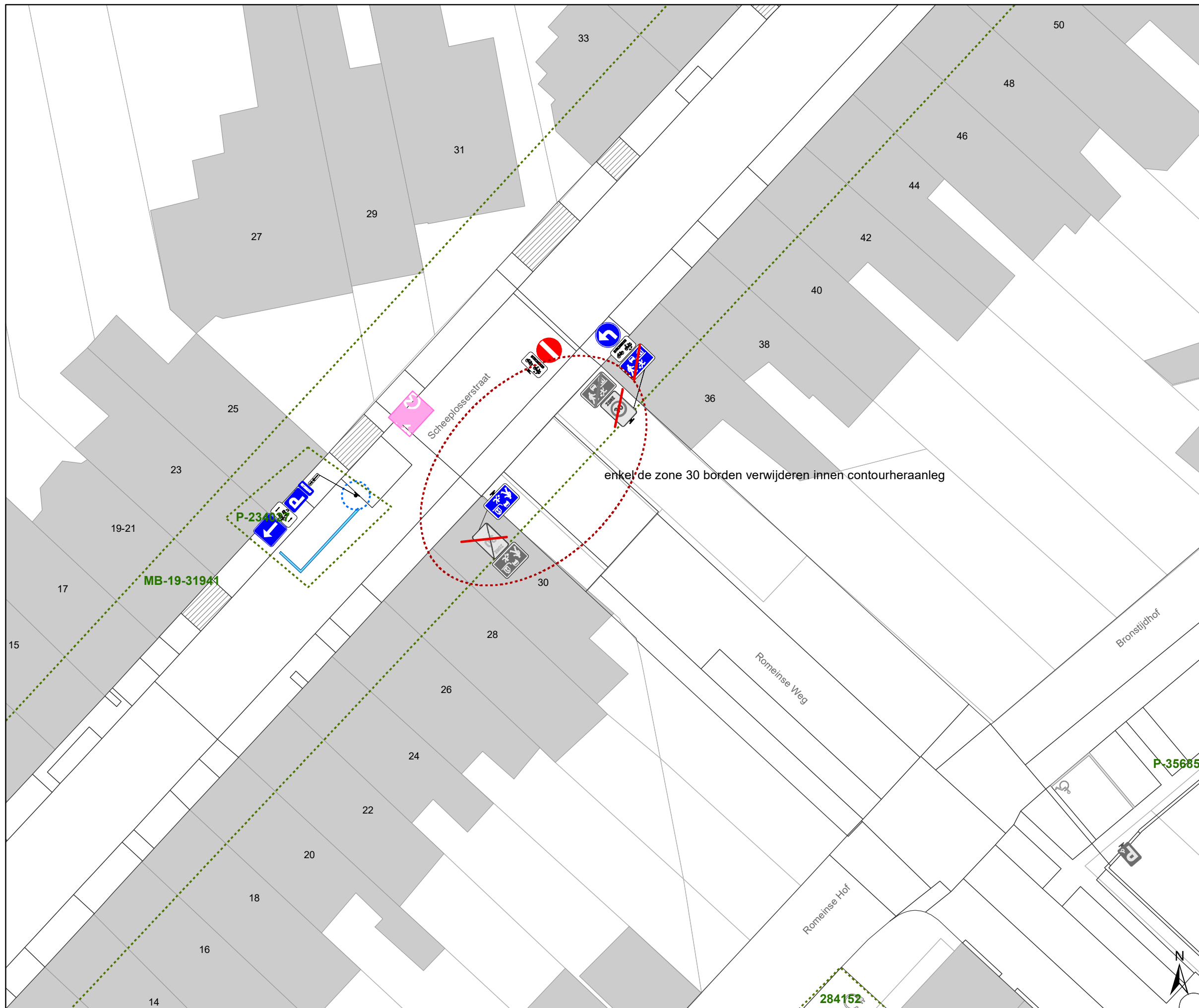


gent: Mobiliteitsbedrijf stad Gent
Verkeerstechnische taken







zone 30
Hogeweg

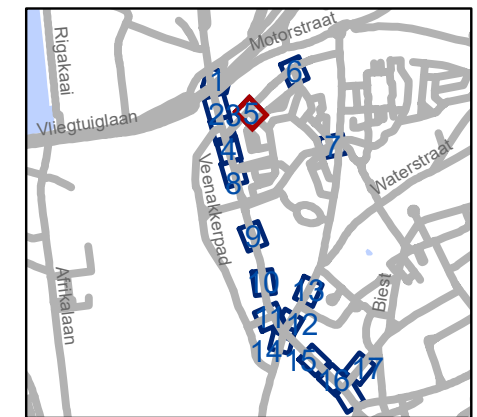
Dossiernummer P-283668

DATUM	SCHAAL	PLAN	P FORMAAT
10/05/2023	1/250	4/18	A3



Legende

-  Bestaande verkeersborden
-  Geplande verkeersborden
-  Te verwijderen verkeersborden
-  Bestaande wegmarkeringen
-  Geplande wegmarkeringen
-  Te verwijderen wegmarkeringen

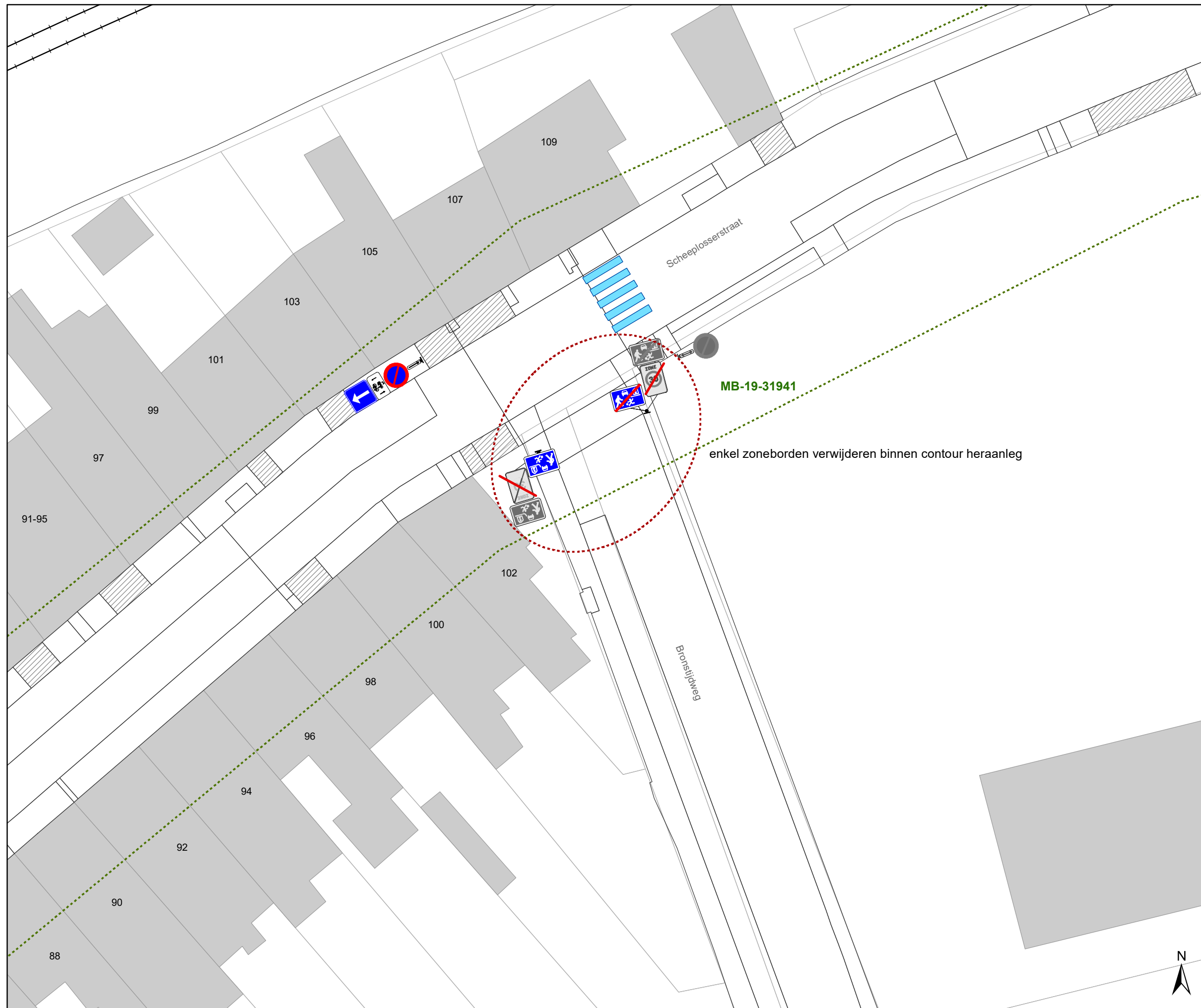


gent: Mobiliteitsbedrijf stad Gent
Verkeerstechnische taken







**zone 30
Hogeweg**

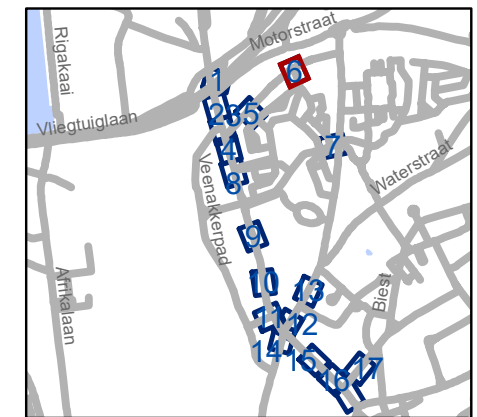
Dossiernummer P-283668

DATUM	SCHAAL	PLAN	P FORMAAT
10/05/2023	1/250	5/18	A3



Legende

-  Bestaande verkeersborden
-  Geplande verkeersborden
-  Te verwijderen verkeersborden
-  Bestaande wegmarkeringen
-  Geplande wegmarkeringen
-  Te verwijderen wegmarkeringen



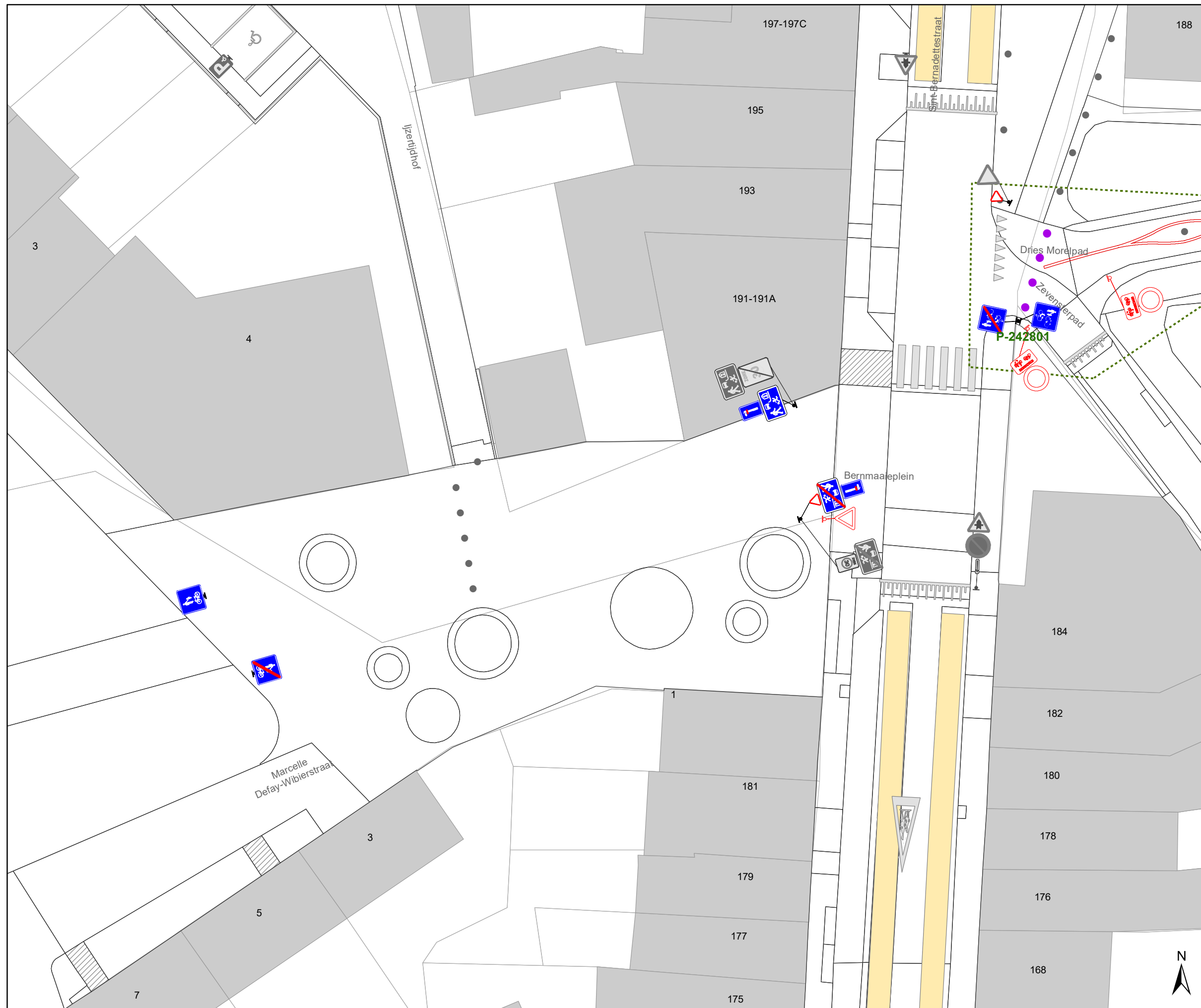
gent: Mobiliteitsbedrijf stad Gent
Verkeerstechnische taken

**zone 30
Hogeweg**







Dossiernummer P-283668

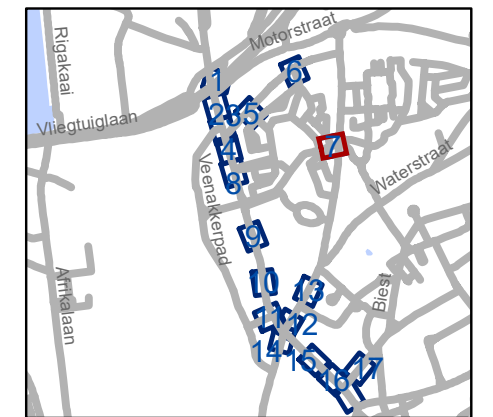
DATUM	SCHAAL	PLAN	P FORMAAT
10/05/2023	1/250	6/18	A3





Legende

-  Bestaande verkeersborden
-  Geplande verkeersborden
-  Te verwijderen verkeersborden
-  Bestaande wegmarkeringen
-  Geplande wegmarkeringen
-  Te verwijderen wegmarkeringen

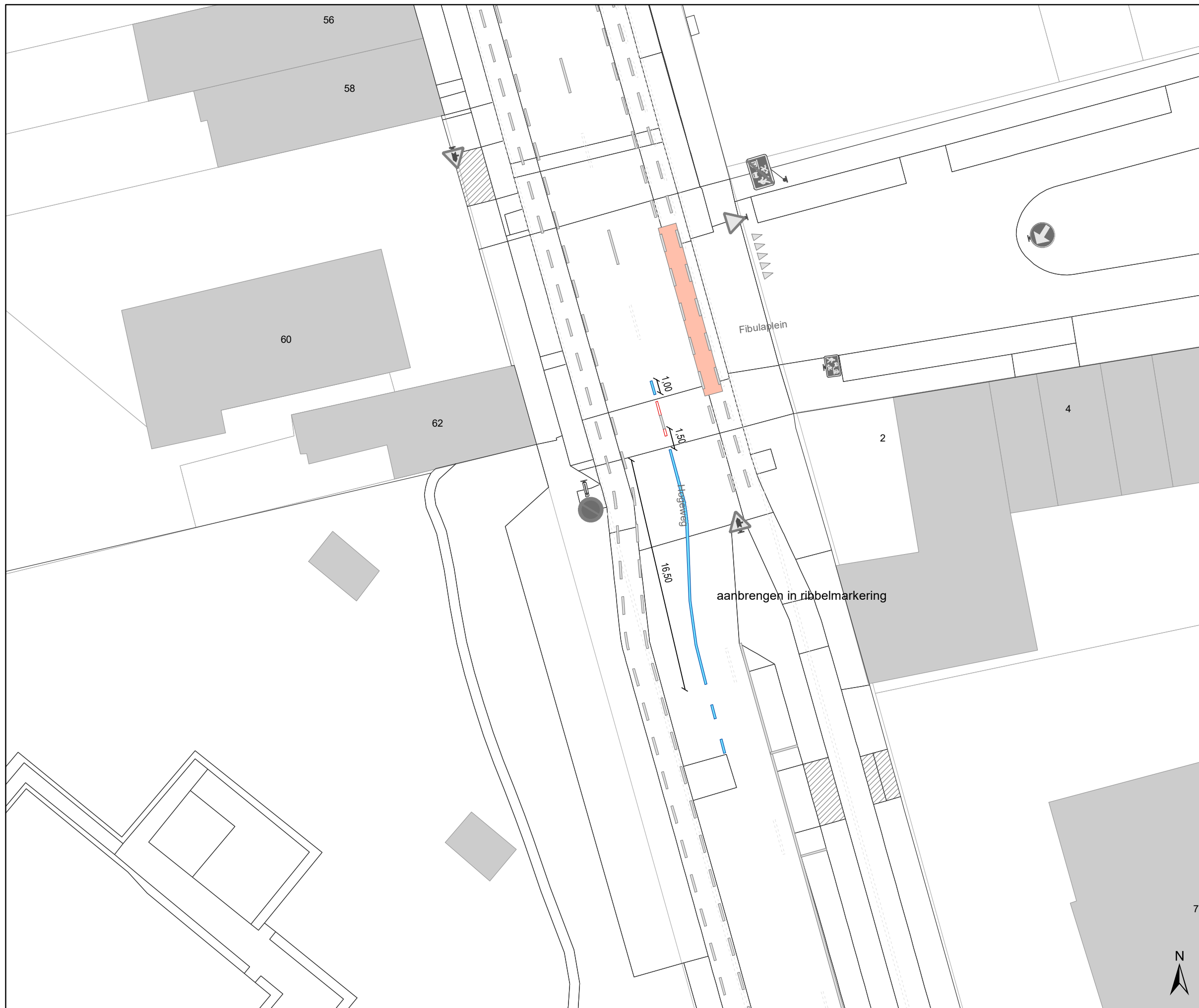


gent: Mobiliteitsbedrijf stad Gent
Verkeerstechnische taken







**zone 30
Hogeweg**

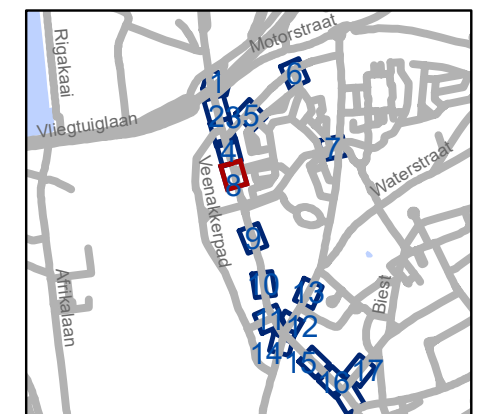
Dossiernummer P-283668

DATUM	SCHAAL	PLAN	P FORMAAT
10/05/2023	1/250	7/18	A3



Legende

-  Bestaande verkeersborden
-  Geplande verkeersborden
-  Te verwijderen verkeersborden
-  Bestaande wegmarkeringen
-  Geplande wegmarkeringen
-  Te verwijderen wegmarkeringen



gent: Mobiliteitsbedrijf stad Gent
Verkeerstechnische taken







**zone 30
Hogeweg**

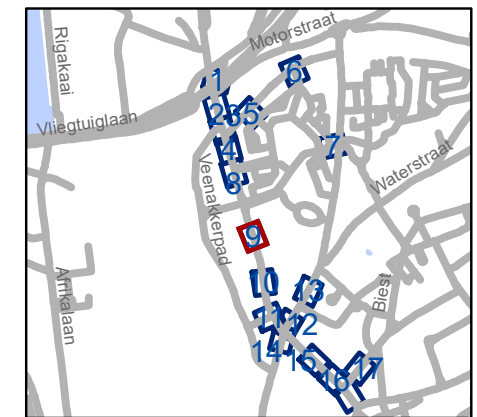
Dossiernummer P-283668

DATUM	SCHAAL	PLAN	P FORMAAT
10/05/2023	1/250	8/18	A3



Legende

-  Bestaande verkeersborden
-  Geplande verkeersborden
-  Te verwijderen verkeersborden
-  Bestaande wegmarkeringen
-  Geplande wegmarkeringen
-  Te verwijderen wegmarkeringen

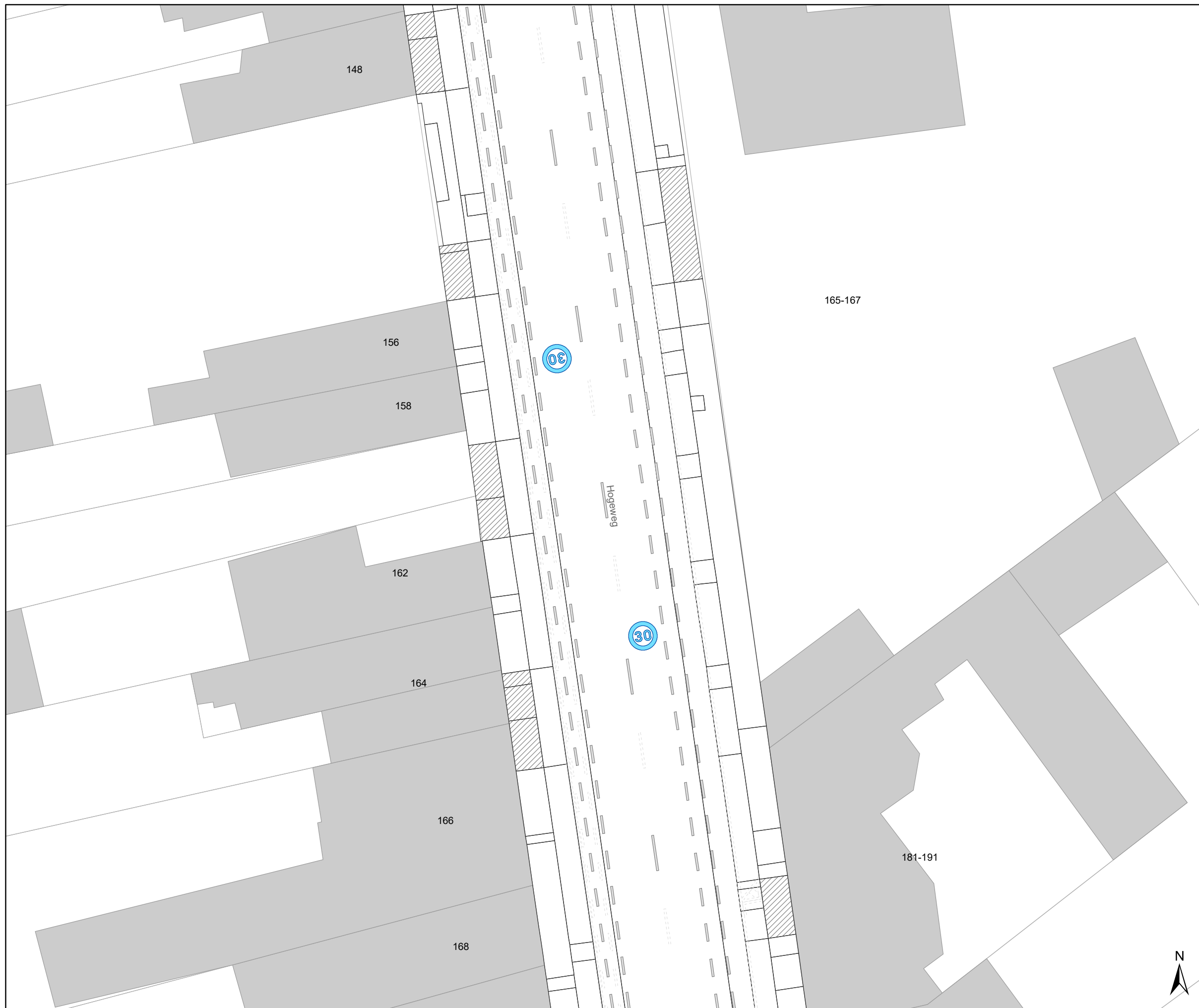


gent: Mobiliteitsbedrijf stad Gent
Verkeerstechnische taken







zone 30 Hogeweg

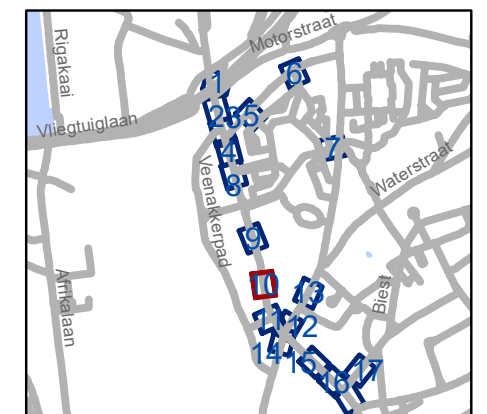
Dossiernummer P-283668

DATUM	SCHAAL	PLAN	P FORMAAT
10/05/2023	1/250	9/18	A3



Legende

-  Bestaande verkeersborden
-  Geplande verkeersborden
-  Te verwijderen verkeersborden
-  Bestaande wegmarkeringen
-  Geplande wegmarkeringen
-  Te verwijderen wegmarkeringen

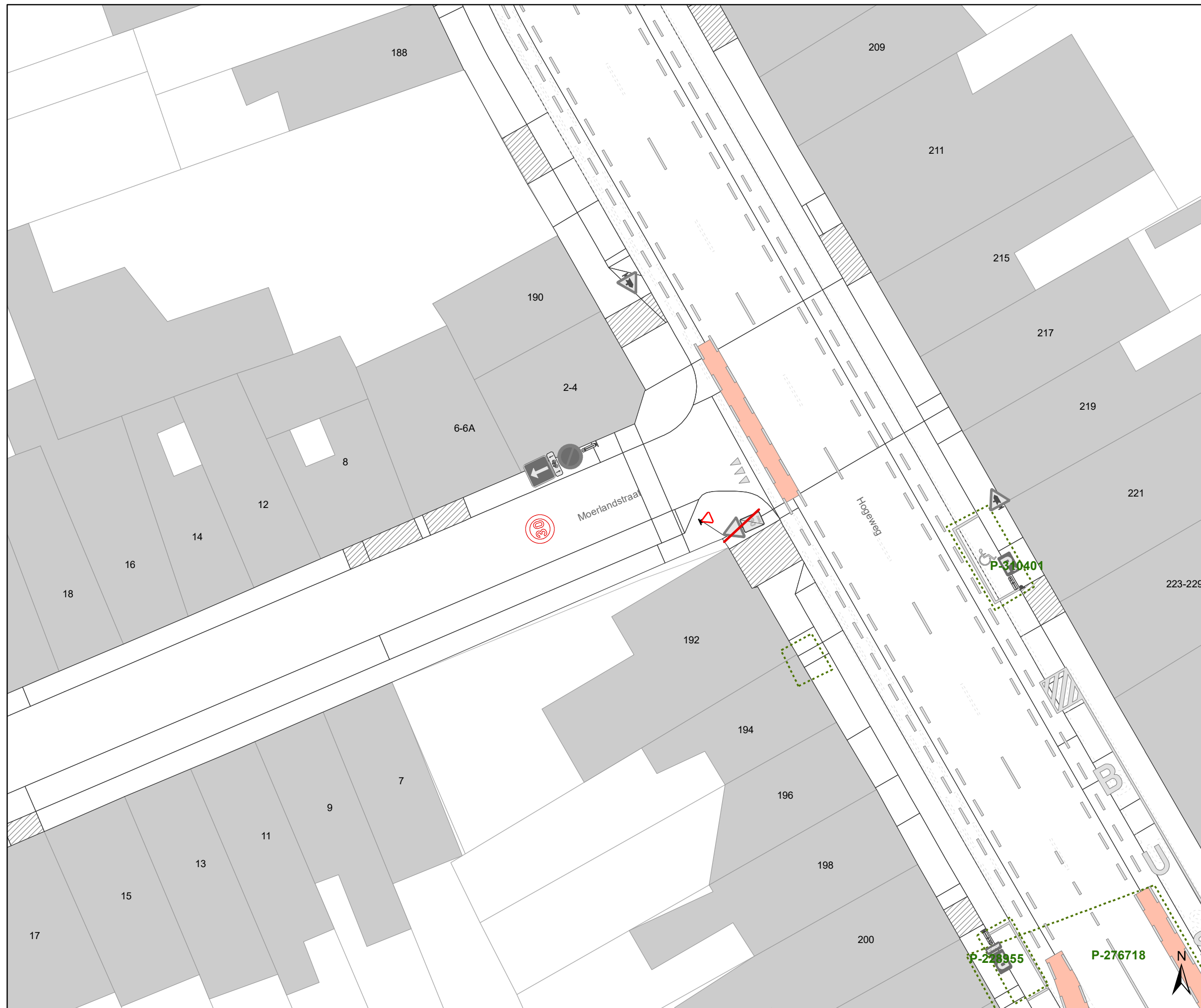


gent: Mobiliteitsbedrijf stad Gent
Verkeerstechnische taken







zone 30
Hogeweg

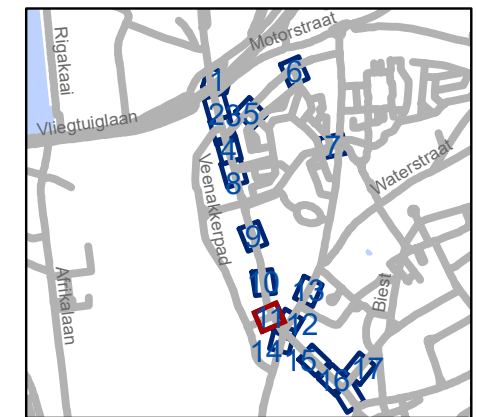
Dossiernummer P-283668

DATUM	SCHAAL	PLAN	P FORMAAT
10/05/2023	1/250	10/18	A3



Legende

-  Bestaande verkeersborden
-  Geplande verkeersborden
-  Te verwijderen verkeersborden
-  Bestaande wegmarkeringen
-  Geplande wegmarkeringen
-  Te verwijderen wegmarkeringen

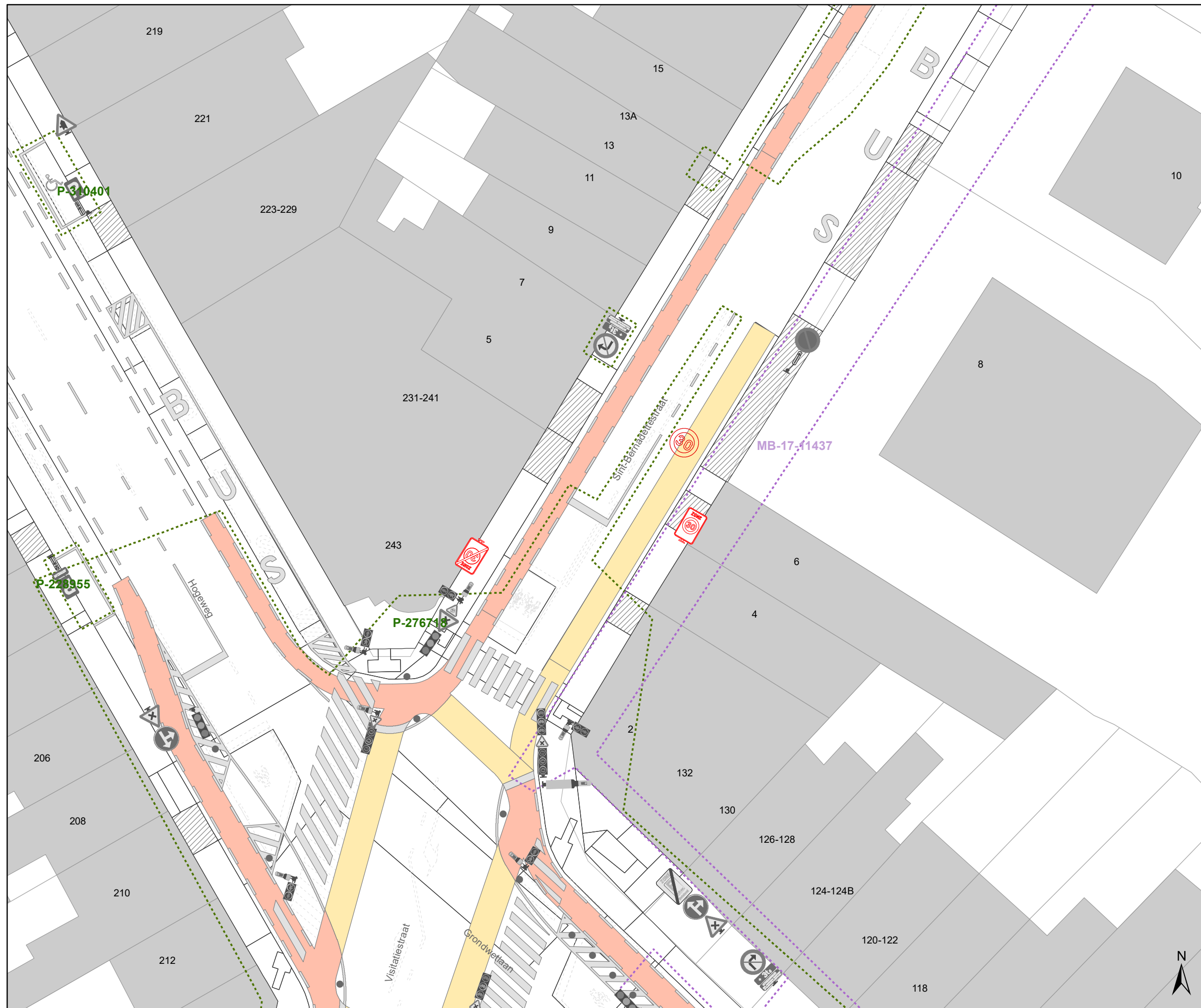


gent: Mobiliteitsbedrijf stad Gent
Verkeerstechnische taken







**zone 30
Hogeweg**

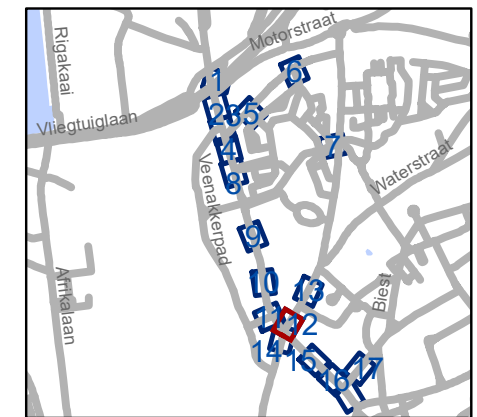
Dossiernummer P-283668

DATUM	SCHAAL	PLAN	P FORMAAT
10/05/2023	1/250	11/18	A3



Legende

-  Bestaande verkeersborden
-  Geplande verkeersborden
-  Te verwijderen verkeersborden
-  Bestaande wegmarkeringen
-  Geplande wegmarkeringen
-  Te verwijderen wegmarkeringen

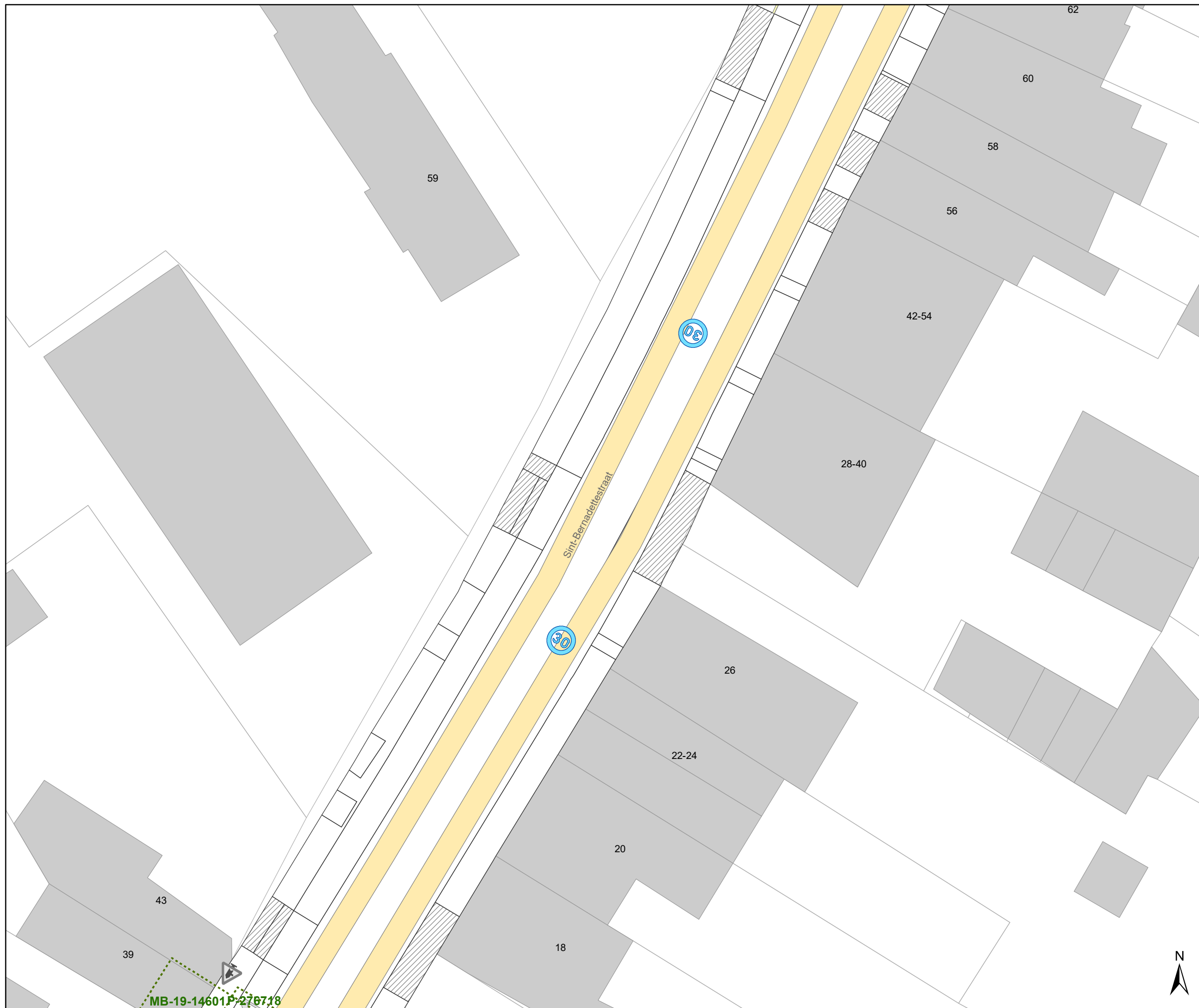


gent: Mobiliteitsbedrijf stad Gent
Verkeerstechnische taken







zone 30
Hogeweg

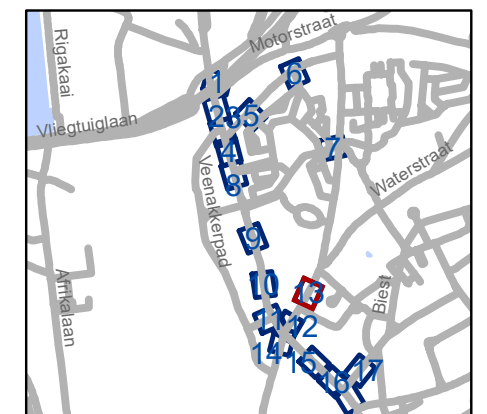
Dossiernummer P-283668

DATUM	SCHAAL	PLAN	P FORMAAT
10/05/2023	1/250	12/18	A3

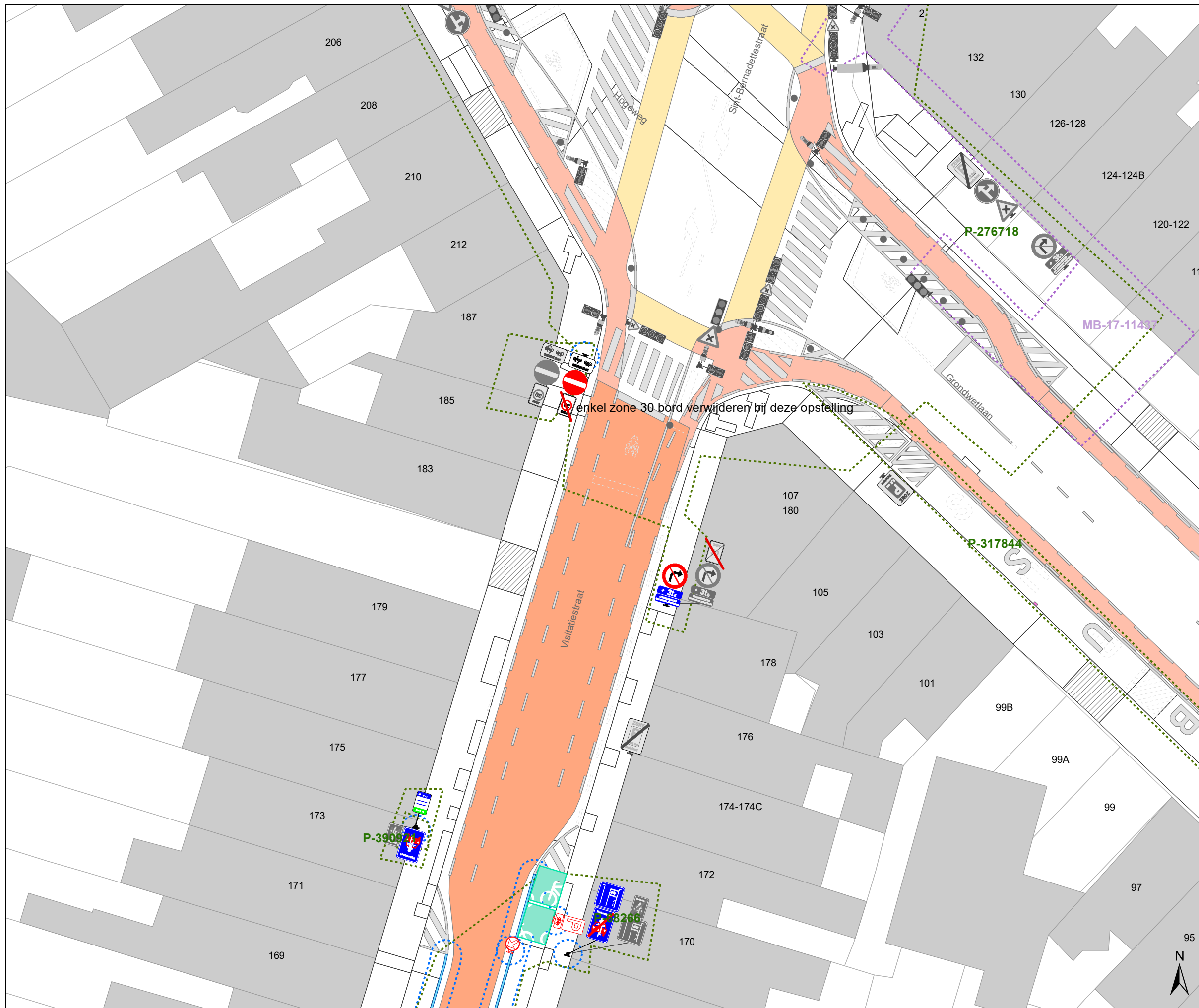


Legende







-  Bestaande verkeersborden
-  Geplande verkeersborden
-  Te verwijderen verkeersborden
-  Bestaande wegmarkeringen
-  Geplande wegmarkeringen
-  Te verwijderen wegmarkeringen

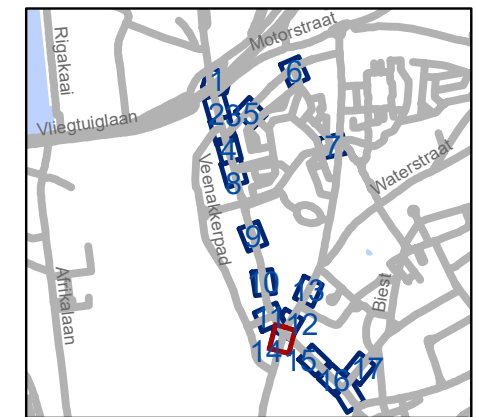


gent: Mobiliteitsbedrijf stad Gent Verkeerstechnische taken			
zone 30 Hogeweg			
Dossiernummer P-283668			
DATUM	SCHAAL	PLAN	P FORMAAT
10/05/2023	1/250	13/18	A3



Legende

-  Bestaande verkeersborden
-  Geplande verkeersborden
-  Te verwijderen verkeersborden
-  Bestaande wegmarkeringen
-  Geplande wegmarkeringen
-  Te verwijderen wegmarkeringen

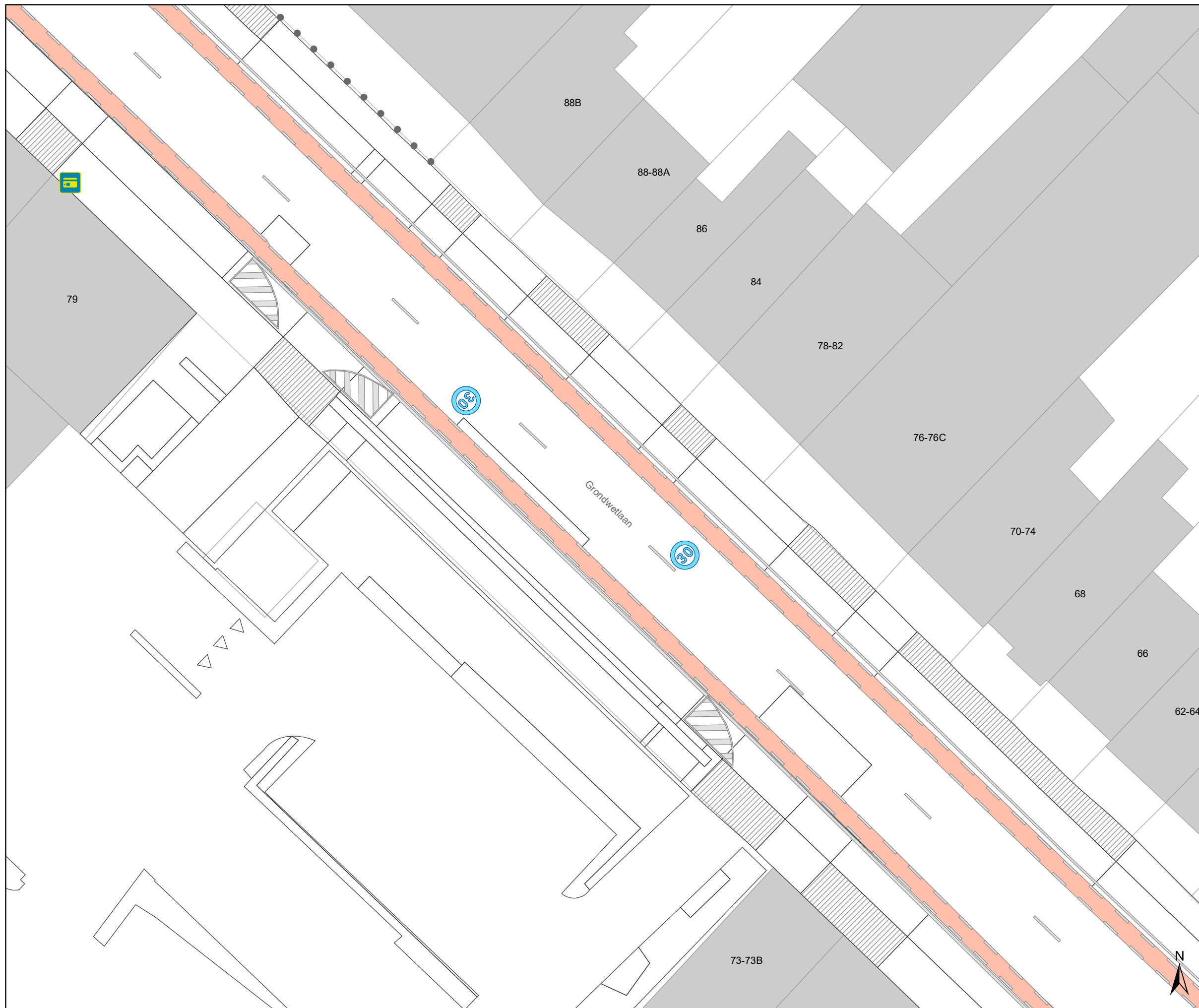


gent: Mobiliteitsbedrijf stad Gent
Verkeerstechnische taken







**zone 30
Hogeweg**

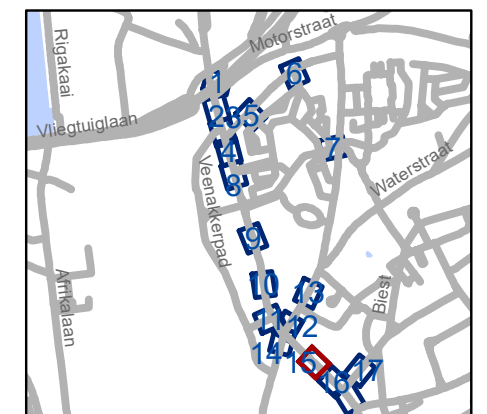
Dossiernummer P-283668

DATUM	SCHAAL	PLAN	P FORMAAT
10/05/2023	1/250	14/18	A3



Legende

-  Bestaande verkeersborden
-  Geplande verkeersborden
-  Te verwijderen verkeersborden
-  Bestaande wegmarkeringen
-  Geplande wegmarkeringen
-  Te verwijderen wegmarkeringen

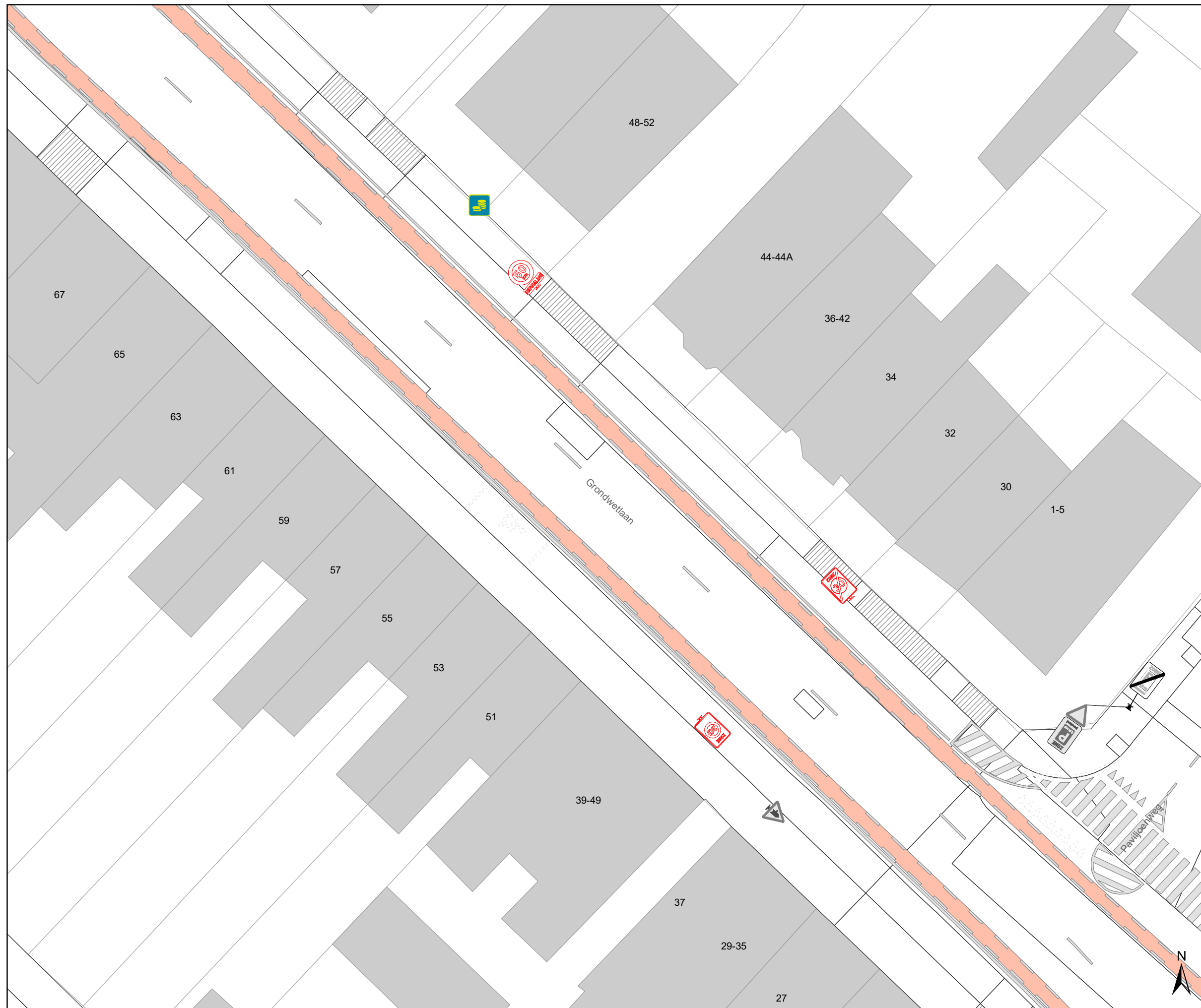


gent: Mobiliteitsbedrijf stad Gent
Verkeerstechnische taken







**zone 30
Hogeweg**

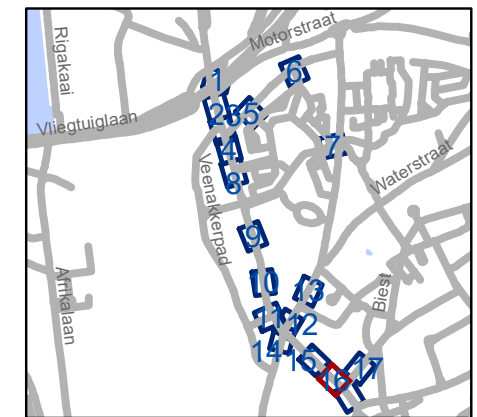
Dossiernummer P-283668

DATUM	SCHAAL	PLAN	P FORMAAT
10/05/2023	1/250	15/18	A3



Legende

-  Bestaande verkeersborden
-  Geplande verkeersborden
-  Te verwijderen verkeersborden
-  Bestaande wegmarkeringen
-  Geplande wegmarkeringen
-  Te verwijderen wegmarkeringen



gent: Mobiliteitsbedrijf stad Gent
Verkeerstechnische taken







**zone 30
Hogeweg**

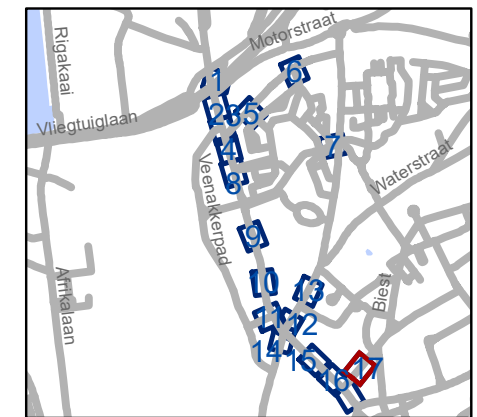
Dossiernummer P-283668

DATUM	SCHAAL	PLAN	P FORMAAT
10/05/2023	1/250	16/18	A3



Legende

-  Bestaande verkeersborden
-  Geplande verkeersborden
-  Te verwijderen verkeersborden
-  Bestaande wegmarkeringen
-  Geplande wegmarkeringen
-  Te verwijderen wegmarkeringen



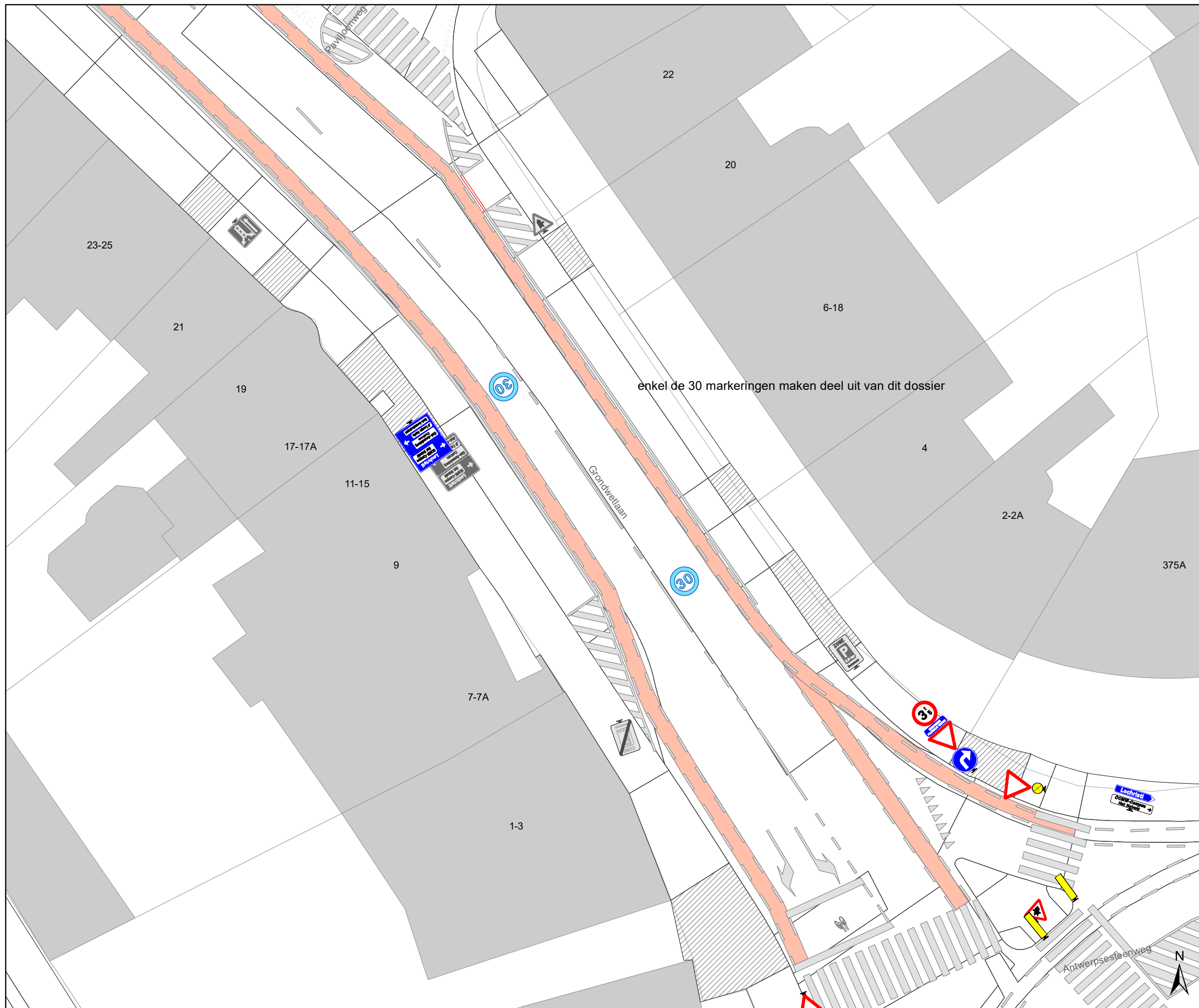
gent: Mobiliteitsbedrijf stad Gent
Verkeerstechnische taken

**zone 30
Hogeweg**

Dossiernummer P-283668







DATUM	SCHAAL	PLAN	P FORMAAT
10/05/2023	1/250	17/18	A3

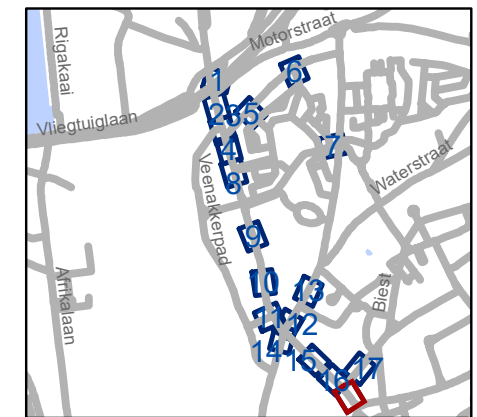




enkel de 30 markeringen maken deel uit van dit dossier

Legende

-  Bestaande verkeersborden
-  Geplande verkeersborden
-  Te verwijderen verkeersborden
-  Bestaande wegmarkeringen
-  Geplande wegmarkeringen
-  Te verwijderen wegmarkeringen



gent: Mobiliteitsbedrijf stad Gent
Verkeerstechnische taken

**zone 30
Hogeweg**

Dossiernummer P-283668

DATUM	SCHAAL	PLAN	P FORMAAT
10/05/2023	1/250	18/18	A3