
2023_CBS_06622 Nieuw aanvullend reglement van de politie op het wegverkeer - gemeenteweg - Poperingestraat - nieuwe verkeersmaatregel - Vaststelling

Beslissing: Goedgekeurd in besloten vergadering van 29 juni 2023

Zijn aanwezig bij de beslissing van dit punt:

de heer Mathias De Clercq, burgemeester-voorzitter; de heer Filip Watteeuw, schepen; mevrouw Sofie Bracke, schepen
mevrouw Tine Heyse, schepen; mevrouw Astrid De Bruycker, schepen; de heer Sami Souguir, schepen; de heer Bram Van Braeckevelt, schepen; mevrouw Isabelle Heyndrickx, schepen; mevrouw Hafsa El-Bazioui, schepen; mevrouw Evita Willaert, schepen; de heer Rudy Coddens, schepen
mevrouw Mieke Hullebroeck, algemeen directeur; mevrouw Liesbet Vertriest, waarnemend adjunct-algemeendirecteur

Bevoegd: Filip Watteeuw

Betrokken: Mathias De Clercq

Juridisch kader

De volgende bepalingen zijn van toepassing inzake de bevoegdheid:

- De Nieuwe Gemeentewet 24 juni 1988, artikel 119;
- Het Decreet van 16 mei 2008 betreffende de aanvullende reglementen op het wegverkeer en de plaatsing en bekostiging van verkeerstekens, artikel 5, § 1, 2e lid;
- Het Decreet over het lokaal bestuur van 22 december 2017, artikel 41, 2°;
- Het gemeenteraadsbesluit van 15 december 2015, houdende de delegatie van de vaststellingsbevoegdheid inzake gemeentelijke aanvullende reglementen op het wegverkeer.

De beslissing wordt genomen op grond van:

- Wet betreffende de politie over het wegverkeer, gecoördineerd bij Koninklijk Besluit van 16 maart 1968;
- Decreet van 16 mei 2008 betreffende de aanvullende reglementen op het wegverkeer en de plaatsing en bekostiging van de verkeerstekens;
- Koninklijk Besluit van 1 december 1975 houdende algemeen reglement op de politie van het wegverkeer en van het gebruik van de openbare weg;
- Ministerieel Besluit van 11 oktober 1976 waarbij de minimumafmetingen en de bijzondere plaatsingsvoorwaarden van de verkeerstekens worden bepaald;

- Uitvoeringsbesluit van 23 januari 2009 betreffende de aanvullende reglementen op het wegverkeer en de plaatsing en bekostiging van de verkeerstekens;
- Omzendbrief MOB/2009/1 van 3 april 2009;

Motivering

- De nieuwe maatregelen, die bij dit besluit worden getroffen, zijn ten eerste het invoeren van een tonnageverbod om de staat van het wegdek te beschermen en ten tweede worden de onderborden van de bebording van eenrichtingsverkeer, C1 en F19, respectievelijk M3 en M5, vervangen door M11 en M17. Speedpedelecs worden zoveel mogelijk gelijk gesteld met fietsen in straten met beperkt eenrichtingsverkeer, door het gebruik van de onderborden M11 en M17, waardoor zij ook in beide richtingen mogen rijden. Bromfietsen verlenen we geen uitzondering, omdat het mobiliteitsbeleid van Gent vooral actieve vervoerswijzen stimuleert. Bovendien vormen bromfietsen klasse B door hun combinatie van een hogere snelheid met een hogere massa een potentieel gevaar voor andere weggebruikers en hebben ze een grotere impact bij een ongeval.

- Bij collegebesluit van 10 november 2016 werd de bestaande toestand geregulariseerd.

Bijgevoegde bijlage(n):

- Aanvullend Reglement Poperingestraat Dossier P-416894 (deel van de beslissing)
- Signalisatieplan Poperingestraat Dossier P-416894 (deel van de beslissing)

Beslissing

Beslist het volgende:

Artikel 1:

Heft op het aanvullend reglement van de politie op het wegverkeer betreffende de gemeenteweg Poperingestraat, goedgekeurd in zitting van 10 november 2016, van zodra het nieuwe reglement in werking treedt.

Artikel 2:

Stelt vast het bijgevoegd aanvullend reglement van de politie op het wegverkeer en het signalisatieplan betreffende de gemeenteweg Poperingestraat.

2023_CBS_06622 - Nieuw aanvullend reglement van de politie op het wegverkeer - gemeenteweg - Poperingestraat - nieuwe verkeersmaatregel

Aanvullend reglement van de politie op het wegverkeer - gemeenteweg – Poperingestraat

Vastgesteld in het College van Burgemeester en Schepenen van

Bekendgemaakt op

Geldig vanaf

Referentienummer

Reglement

Artikel 1

Op de Poperingestraat ter hoogte van het kruispunt met de Myosotisstraat;
op de Poperingestraat ter hoogte van het kruispunt met de Radijsstraat;
op de Poperingestraat ter hoogte van het kruispunt met de Gambrinusstraat;
op de Poperingestraat ter hoogte van het kruispunt met de Geraniumstraat;
op de Poperingestraat ter hoogte van het kruispunt met de Grensstraat geldt: de bestuurders hebben voorrang.

Dit wordt aangeduid door verkeerstekens:

- B15

Artikel 2

Op de Poperingestraat van het kruispunt met de Grensstraat tot het kruispunt met de Myosotisstraat in de richting van het kruispunt met de Myosotisstraat geldt: verboden rijrichting voor iedere bestuurder; de maatregel geldt niet voor fietsers en bestuurders van speed pedelecs. In de tegenovergestelde richting geldt toegelaten rijrichting op de openbare weg met eenrichtingsverkeer; fietsers en bestuurders van speed pedelecs mogen in de twee richtingen rijden.

Dit wordt aangeduid door verkeerstekens:

- C1
- M11
- F19
- M17

Artikel 3

Op de Poperingestraat vanaf het begin van de straat in de richting van de Dikkelindestraat geldt: de toegang is verboden voor bestuurders van voertuigen waarvan de massa in beladen toestand hoger is dan 3,5 ton ; de maatregel geldt niet voor plaatselijk verkeer;

Dit wordt aangeduid door verkeerstekens:

- C21
- GIV

Artikel 4

Op de Poperingestraat ter hoogte van het kruispunt met de Geraniumstraat geldt: de bestuurders zijn verplicht links af te slaan ; de maatregel geldt niet voor fietsers en bestuurders van speed pedelecs.

Dit wordt aangeduid door verkeerstekens:

- D1
- M11

Artikel 5

Op de Poperingestraat van huisnummer 1 tot huisnummer 87 aan de kant van de onpare huisnummers geldt:

het parkeren is toegelaten; het parkeren is voorbehouden voor voertuigen waarop de bewonerskaart is aangebracht ; het begin van de parkeerreglementering wordt aangeduid; het einde van de parkeerreglementering wordt aangeduid.

Dit wordt aangeduid door verkeerstekens:

- E9a
- GVIIId
- GXa
- GXb

Artikel 6

Op de Poperingestraat van huisnummer 1 tot huisnummers 67-69 aan de kant van de onpare huisnummers;

op de Poperingestraat van huisnummer 56 tot huisnummer 89 aan de kant van de onpare huisnummers geldt: de denkbeeldige rand van de rijbaan wordt aangeduid. Het deel van de openbare weg dat gelegen is aan de andere kant van deze streep is voorbehouden voor het stilstaan en parkeren, behalve op autosnelwegen en autowegen..

Dit wordt aangeduid door verkeerstekens:

- WM75.2

Artikel 7

Op de Poperingestraat ter hoogte van het kruispunt met de Myosotisstraat;

op de Poperingestraat ter hoogte van het kruispunt met de Geraniumstraat;

op de Poperingestraat ter hoogte van het kruispunt met de Grensstraat geldt: voetgangers moeten de oversteekplaats volgen om de rijbaan over te steken.

Dit wordt aangeduid door verkeerstekens:

- WM76.3

Artikel 8

Op de Poperingestraat ter hoogte van huisnummer 1;

op de Poperingestraat van huisnummer 3 tot huisnummer 35;

op de Poperingestraat van huisnummer 56 tot huisnummer 71, aan de kant van de onpare huisnummers;

op de Poperingestraat van huisnummer 75 tot huisnummer 89 geldt: voertuigen moeten parkeren binnen de afgebakende plaatsen.

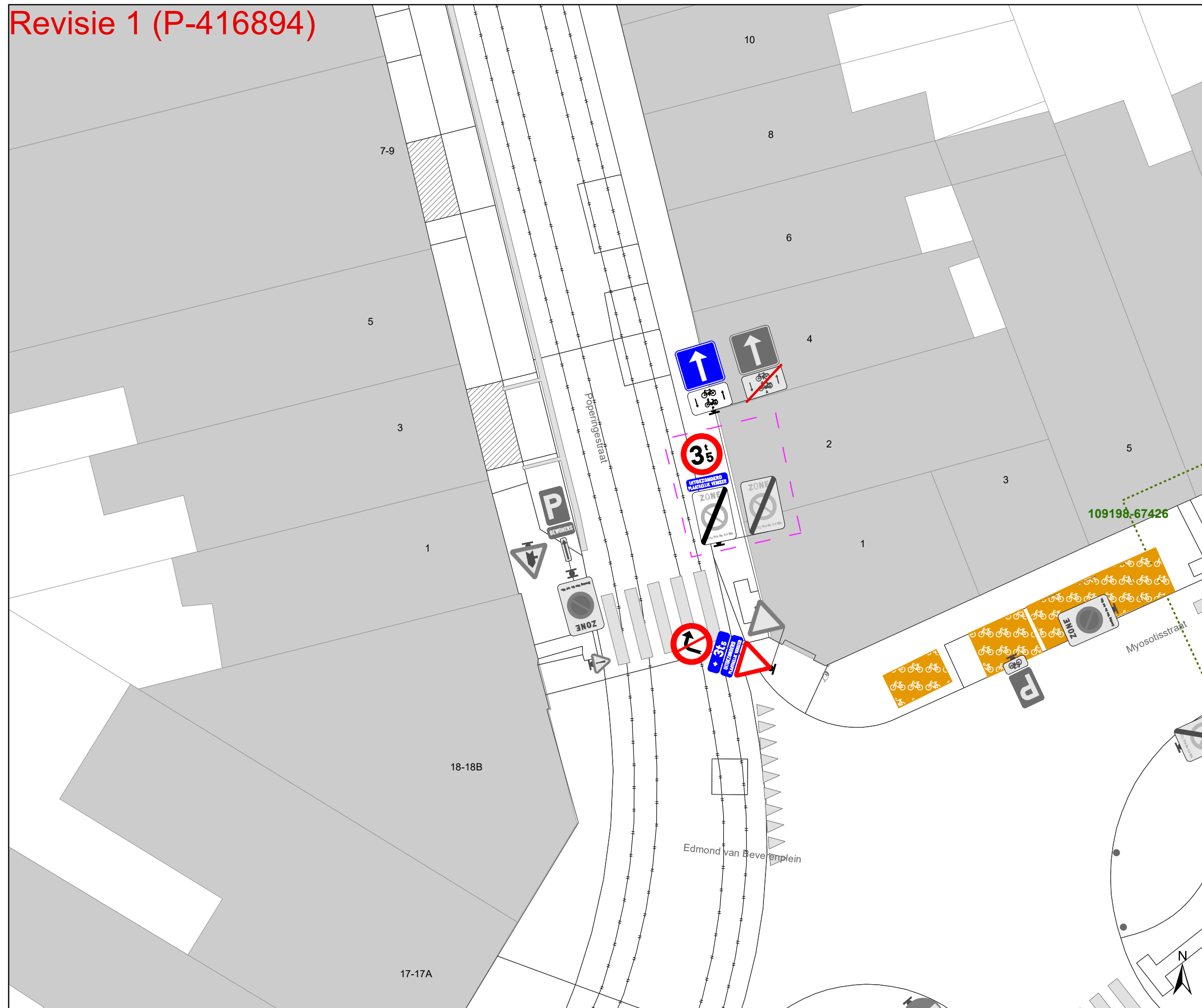
Dit wordt aangeduid door verkeerstekens:

- WM77.5

(einde reglement)







Revisie 1 (P-416894)

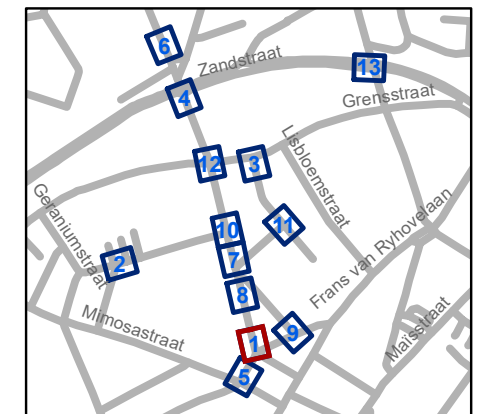


Legende

-  Bestaande verkeersborden
-  Geplande verkeersborden
-  Te verwijderen verkeersborden
-  Bestaande wegmarkeringen
-  Geplande wegmarkeringen
-  Te verwijderen wegmarkeringen

Overige

-  Ander gepland dossier (in voorbereiding bij MOBBD)
-  Ander gepland dossier (in voorbereiding bij MOBBD)
-  Ander gepland dossier (ter uitvoering bij DWBW)
-  Revisie-elementen



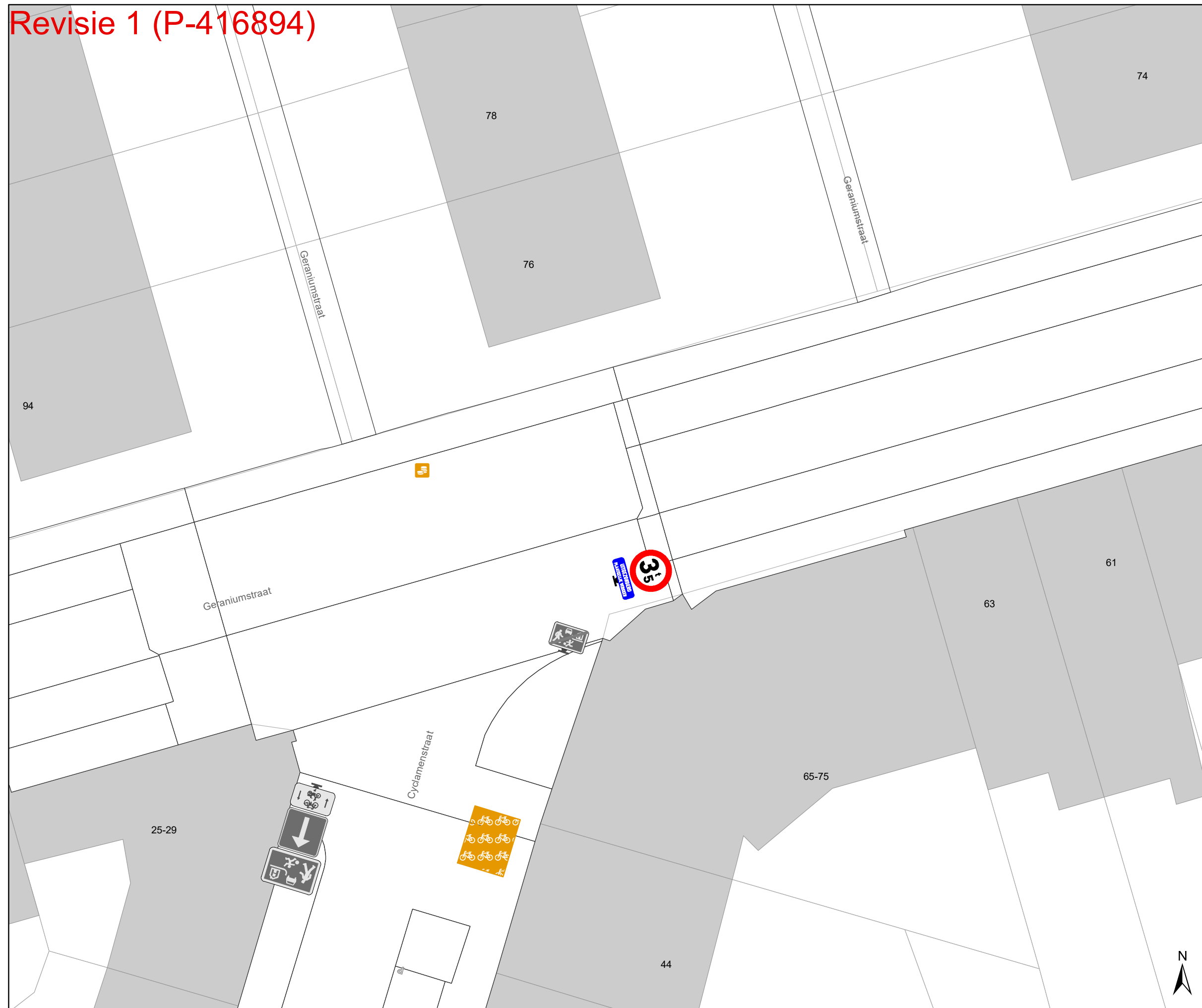
gent: Mobiliteitsbedrijf stad Gent
Verkeerstechnische taken

Poperingestraat Tonnageverbod

Dossiernummer P-297042

DATUM	SCHAAL	PLAN	P FORMAAT
15/06/2023	1/150	1/13	A3





Revisie 1 (P-416894)

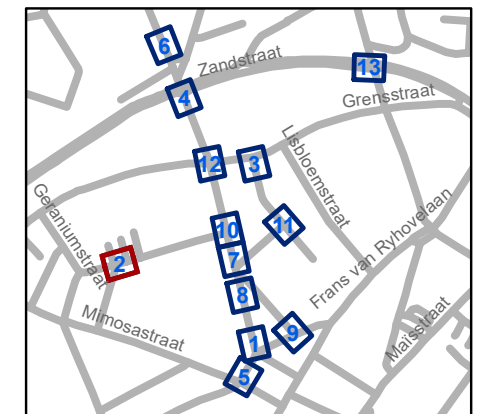


Legende

-  Bestaande verkeersborden
-  Geplande verkeersborden
-  Te verwijderen verkeersborden
-  Bestaande wegmarkeringen
-  Geplande wegmarkeringen
-  Te verwijderen wegmarkeringen

Overige

-  Ander gepland dossier (in voorbereiding bij MOBBD)
-  Ander gepland dossier (in voorbereiding bij MOBBD)
-  Ander gepland dossier (ter uitvoering bij DWBW)
-  Revisie-elementen



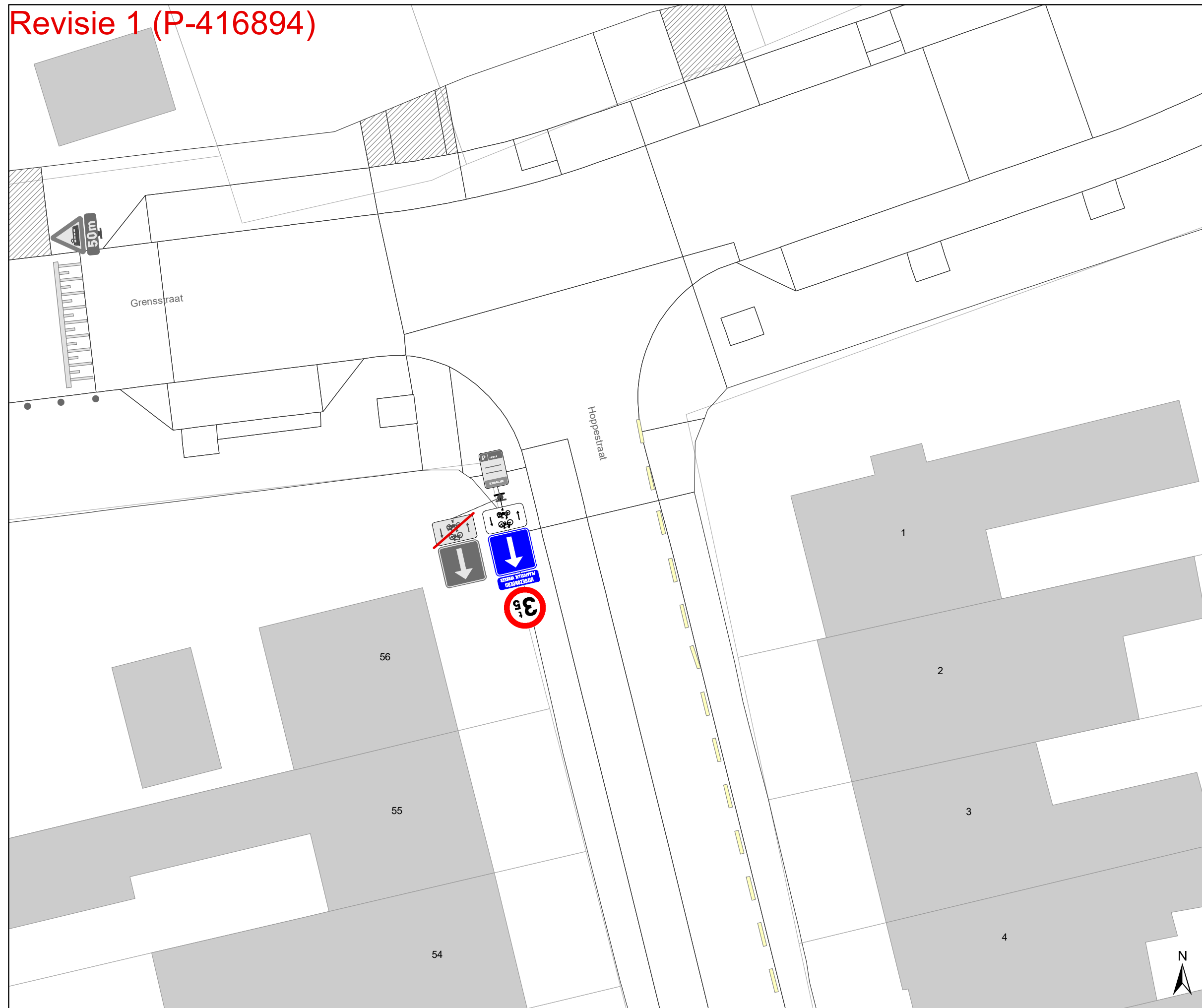
gent: Mobiliteitsbedrijf stad Gent
Verkeerstechnische taken

Poperingestraat Tonnageverbod

Dossiernummer P-297042

DATUM	SCHAAL	PLAN	P FORMAAT
15/06/2023	1/150	2/13	A3

Revisie 1 (P-416894)

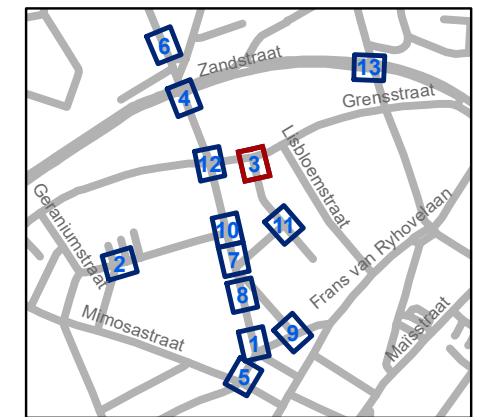


Legende

- Bestaande verkeersborden
- Geplande verkeersborden
- Te verwijderen verkeersborden
- Bestaande wegmarkeringen
- Geplande wegmarkeringen
- Te verwijderen wegmarkeringen

Overige

- Ander gepland dossier (in voorbereiding bij MOBBD)
- Ander gepland dossier (in voorbereiding bij MOBBD)
- Ander gepland dossier (ter uitvoering bij DWBW)
- Revisie-elementen



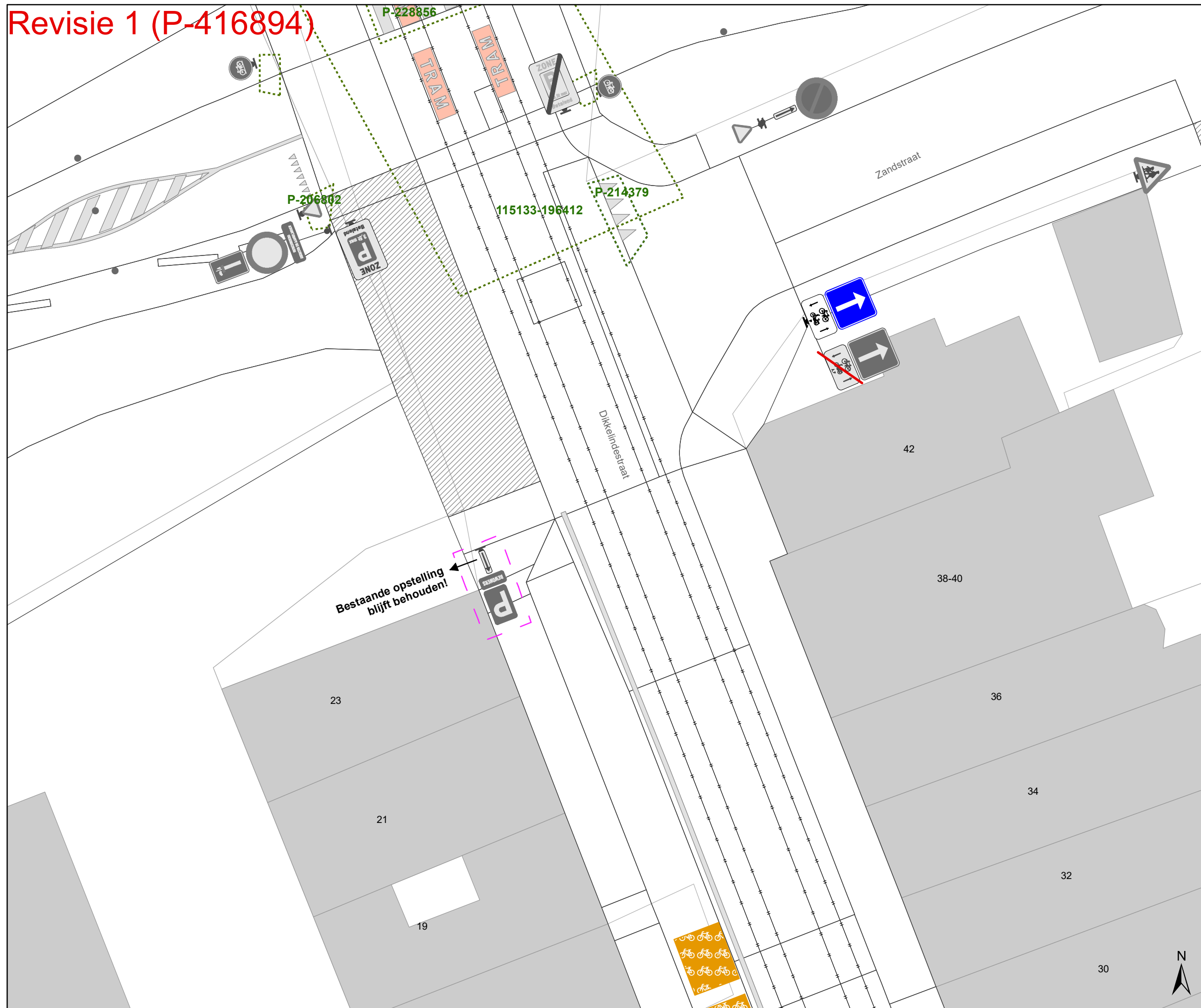
gent: Mobiliteitsbedrijf stad Gent
Verkeerstechnische taken

**Poperingestraat
Tonnageverbod**







Dossiernummer P-297042

DATUM	SCHAAL	PLAN	P FORMAAT
15/06/2023	1/150	3/13	A3





Revisie 1 (P-416894)

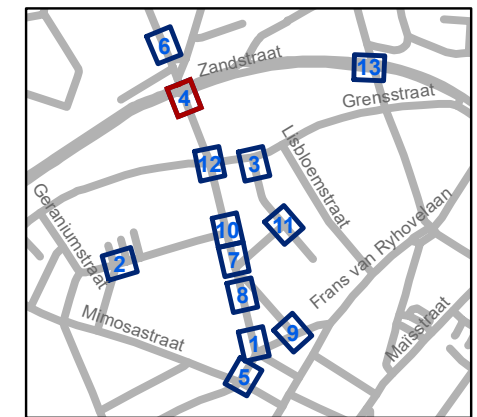


Legende

-  Bestaande verkeersborden
-  Geplande verkeersborden
-  Te verwijderen verkeersborden
-  Bestaande wegmarkeringen
-  Geplande wegmarkeringen
-  Te verwijderen wegmarkeringen

Overige

-  Ander gepland dossier (in voorbereiding bij MOBBED)
-  Ander gepland dossier (in voorbereiding bij MOBBED)
-  Ander gepland dossier (ter uitvoering bij DWBW)
-  Revisie-elementen



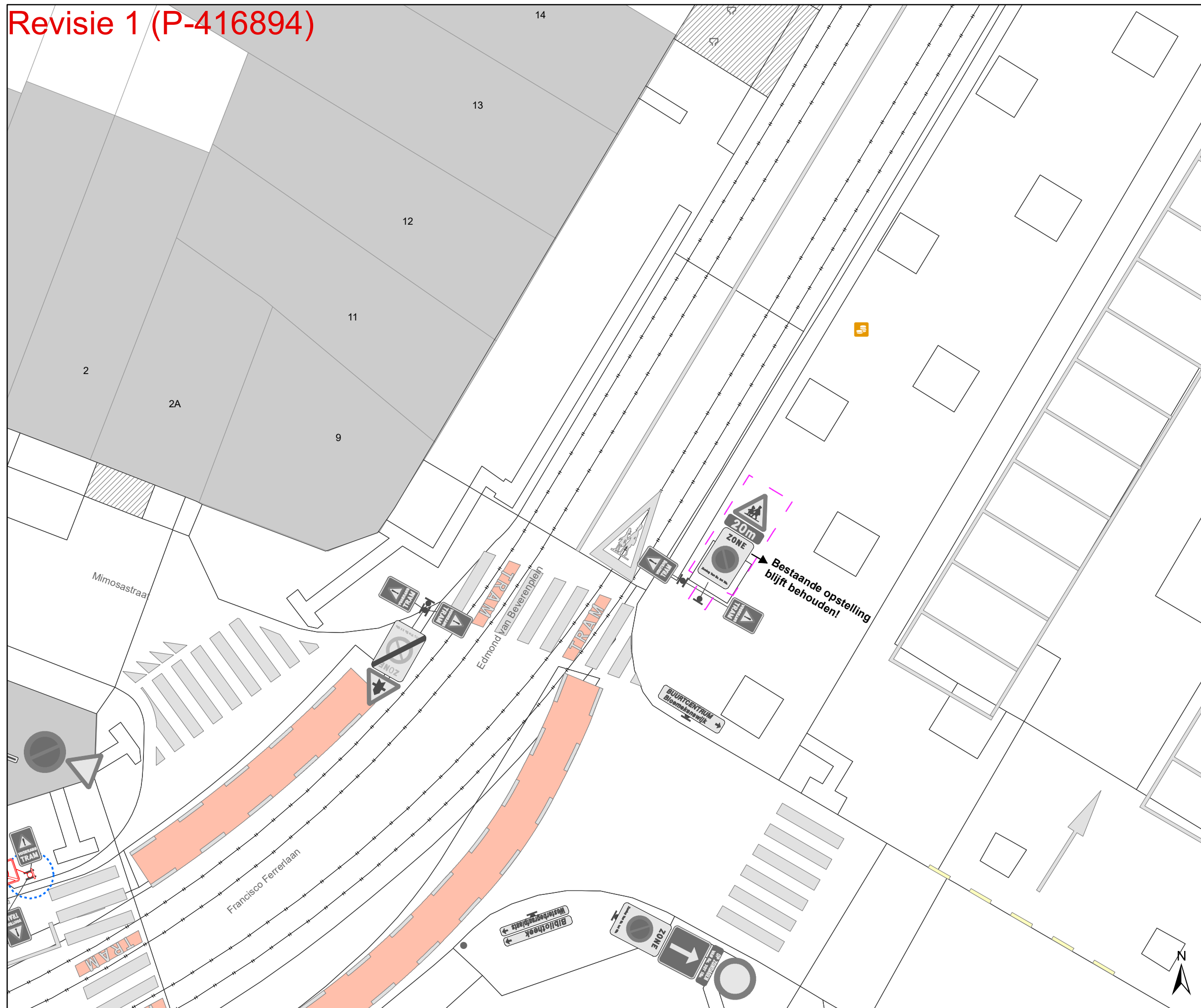
gent: Mobiliteitsbedrijf stad Gent
Verkeerstechnische taken

**Poperingestraat
Tonnageverbod**

Dossiernummer P-297042

DATUM	SCHAAL	PLAN	P FORMAAT
15/06/2023	1/150	4/13	A3

Revisie 1 (P-416894)

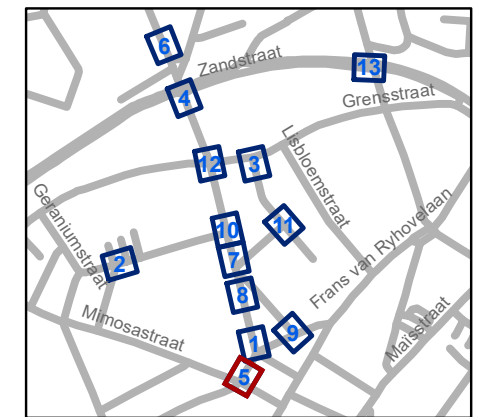


Legende

- Bestaande verkeersborden
- Geplande verkeersborden
- Te verwijderen verkeersborden
- Bestaande wegmarkeringen
- Geplande wegmarkeringen
- Te verwijderen wegmarkeringen

Overige

- Ander gepland dossier (in voorbereiding bij MOBBD)
- Ander gepland dossier (in voorbereiding bij MOBBD)
- Ander gepland dossier (ter uitvoering bij DWBW)
- Revisie-elementen

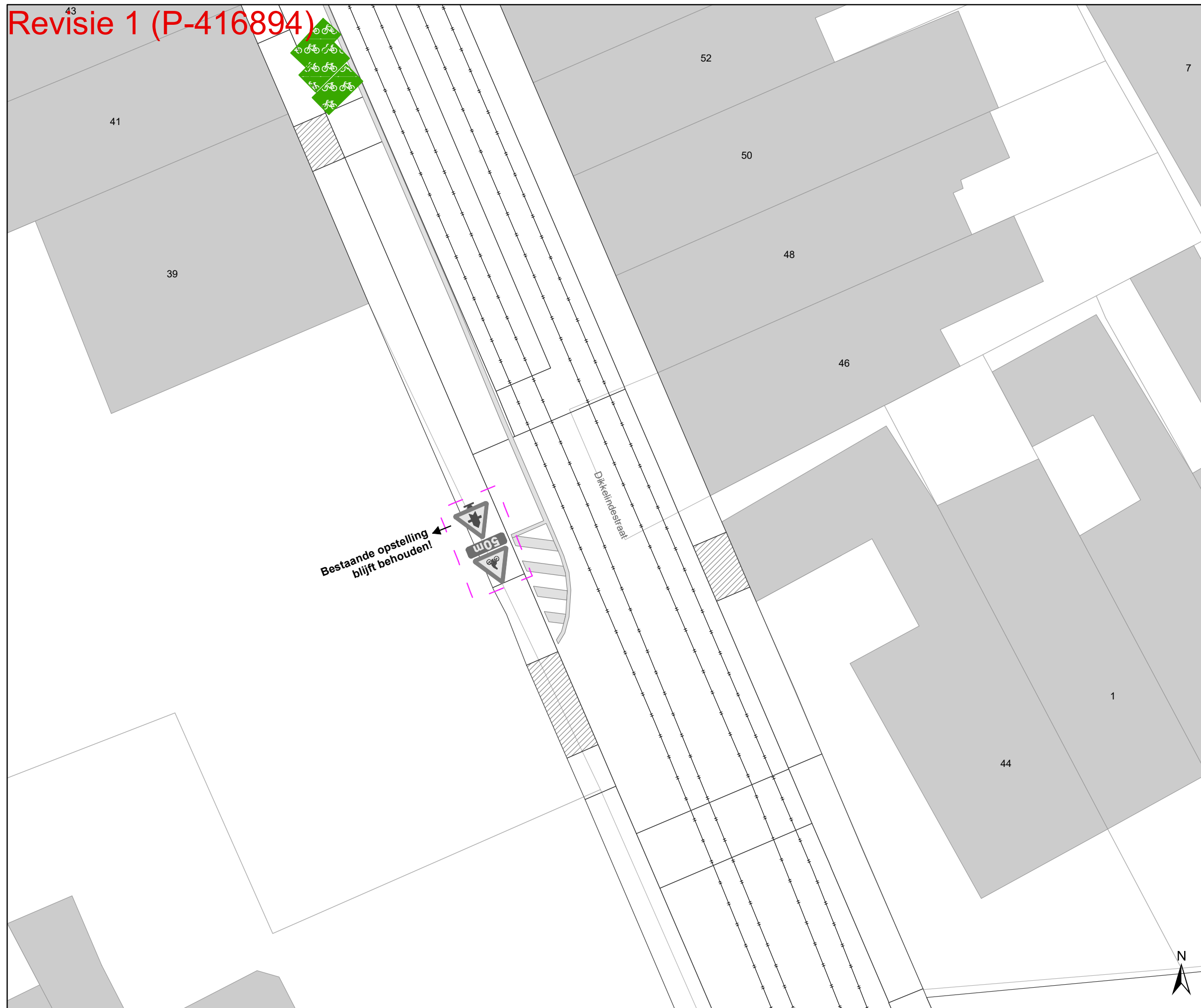


gent: Mobiliteitsbedrijf stad Gent
Verkeerstechnische taken

**Poperingestraat
Tonnageverbod**

Dossiernummer P-297042

DATUM	SCHAAL	PLAN	P FORMAAT
15/06/2023	1/150	5/13	A3

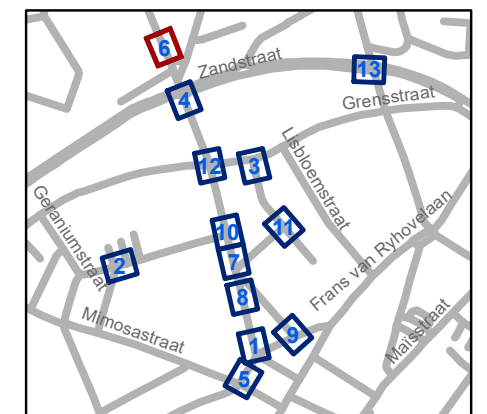


Legende

- Bestaande verkeersborden
- Geplande verkeersborden
- Te verwijderen verkeersborden
- Bestaande wegmarkeringen
- Geplande wegmarkeringen
- Te verwijderen wegmarkeringen

Overige

- Ander gepland dossier (in voorbereiding bij MOBBD)
- Ander gepland dossier (in voorbereiding bij MOBBD)
- Ander gepland dossier (ter uitvoering bij DWBW)
- Revisie-elementen



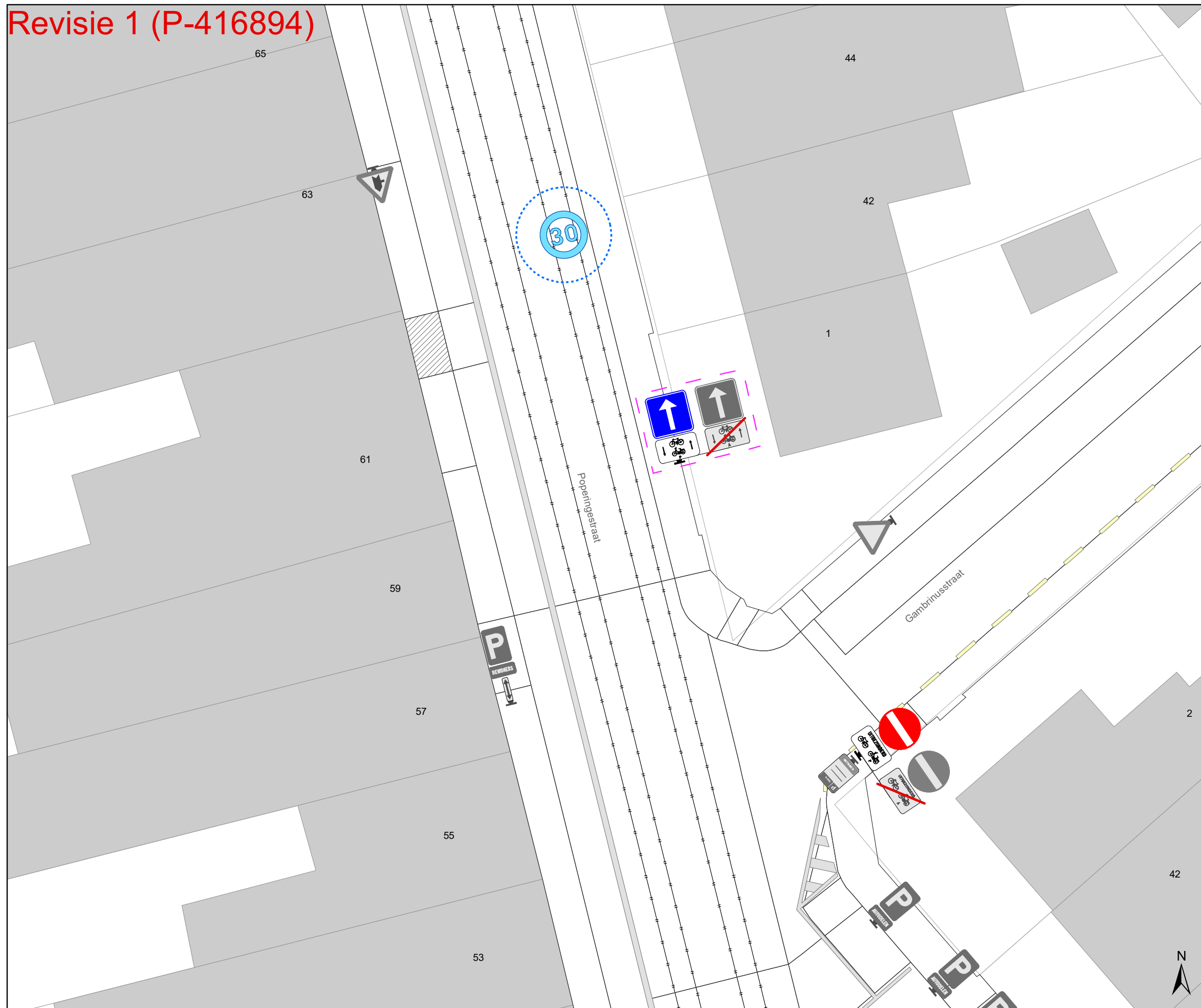
gent: Mobiliteitsbedrijf stad Gent
 Verkeerstechnische taken

**Poperingestraat
 Tonnageverbod**

Dossiernummer P-297042

DATUM	SCHAAL	PLAN	P FORMAAT
15/06/2023	1/150	6/13	A3





Revisie 1 (P-416894)

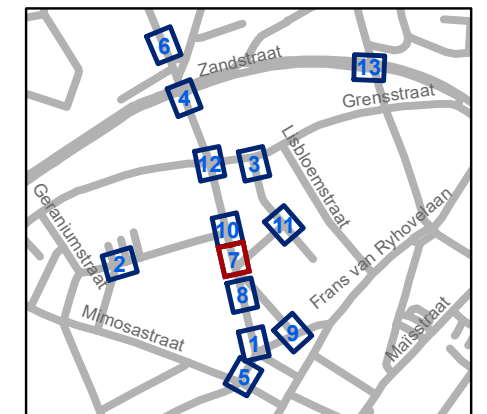


Legende

-  Bestaande verkeersborden
-  Geplande verkeersborden
-  Te verwijderen verkeersborden
-  Bestaande wegmarkeringen
-  Geplande wegmarkeringen
-  Te verwijderen wegmarkeringen

Overige

-  Ander gepland dossier (in voorbereiding bij MOBBD)
-  Ander gepland dossier (in voorbereiding bij MOBBD)
-  Ander gepland dossier (ter uitvoering bij DWBW)
-  Revisie-elementen

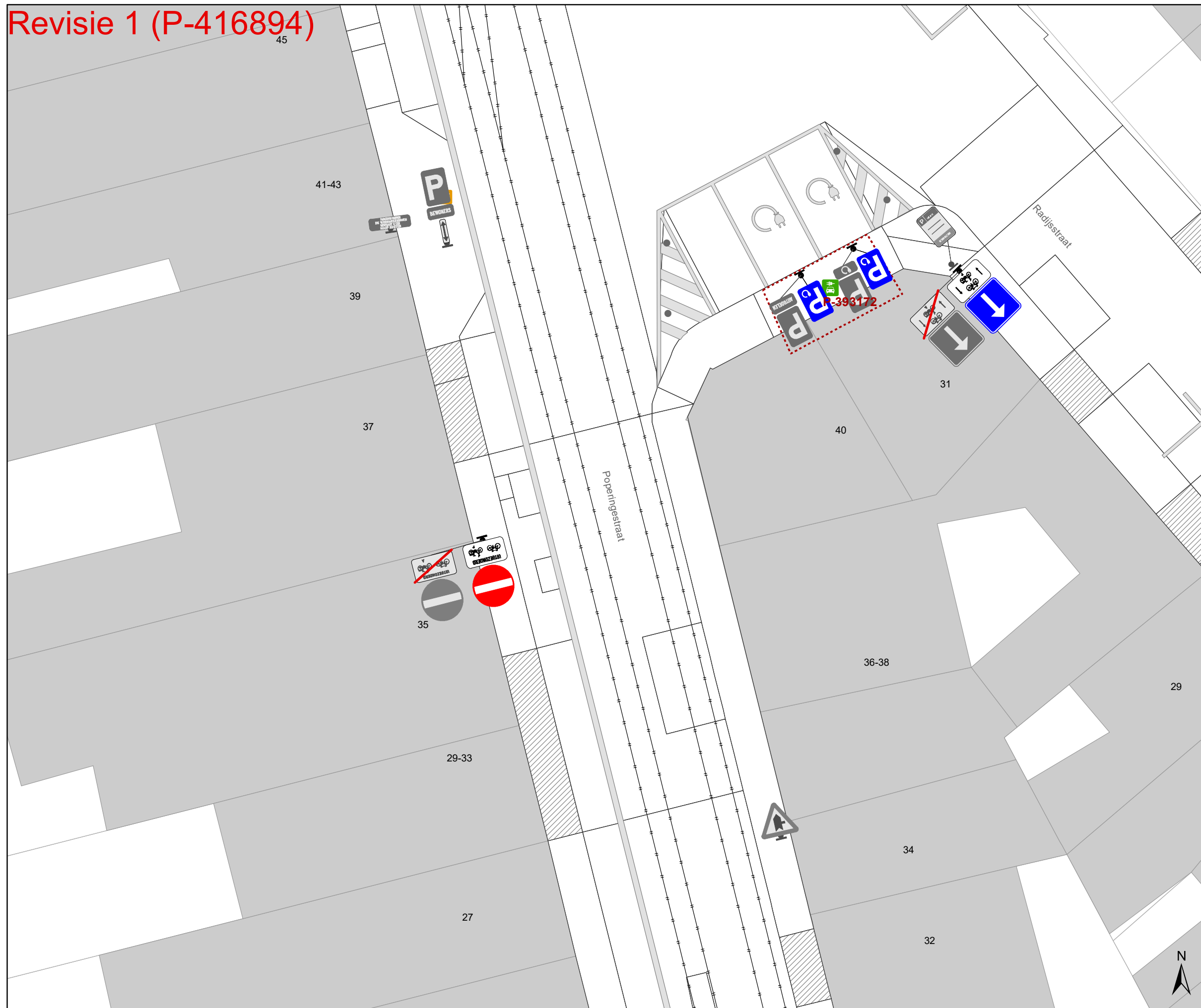


gent: Mobiliteitsbedrijf stad Gent
Verkeerstechnische taken







**Poperingestraat
Tonnageverbod**

Dossiernummer P-297042





DATUM	SCHAAL	PLAN	P FORMAAT
15/06/2023	1/150	7/13	A3

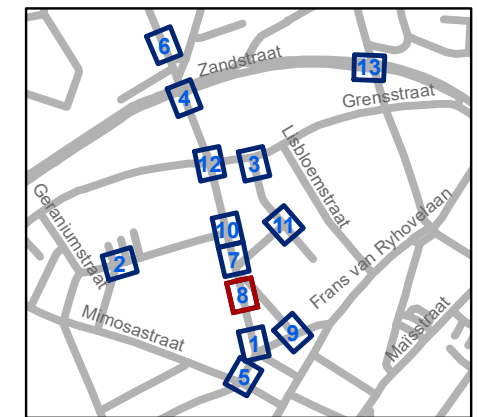


Legende

-  Bestaande verkeersborden
-  Geplande verkeersborden
-  Te verwijderen verkeersborden
-  Bestaande wegmarkeringen
-  Geplande wegmarkeringen
-  Te verwijderen wegmarkeringen

Overige

-  Ander gepland dossier (in voorbereiding bij MOBBD)
-  Ander gepland dossier (in voorbereiding bij MOBBD)
-  Ander gepland dossier (ter uitvoering bij DWBW)
-  Revisie-elementen



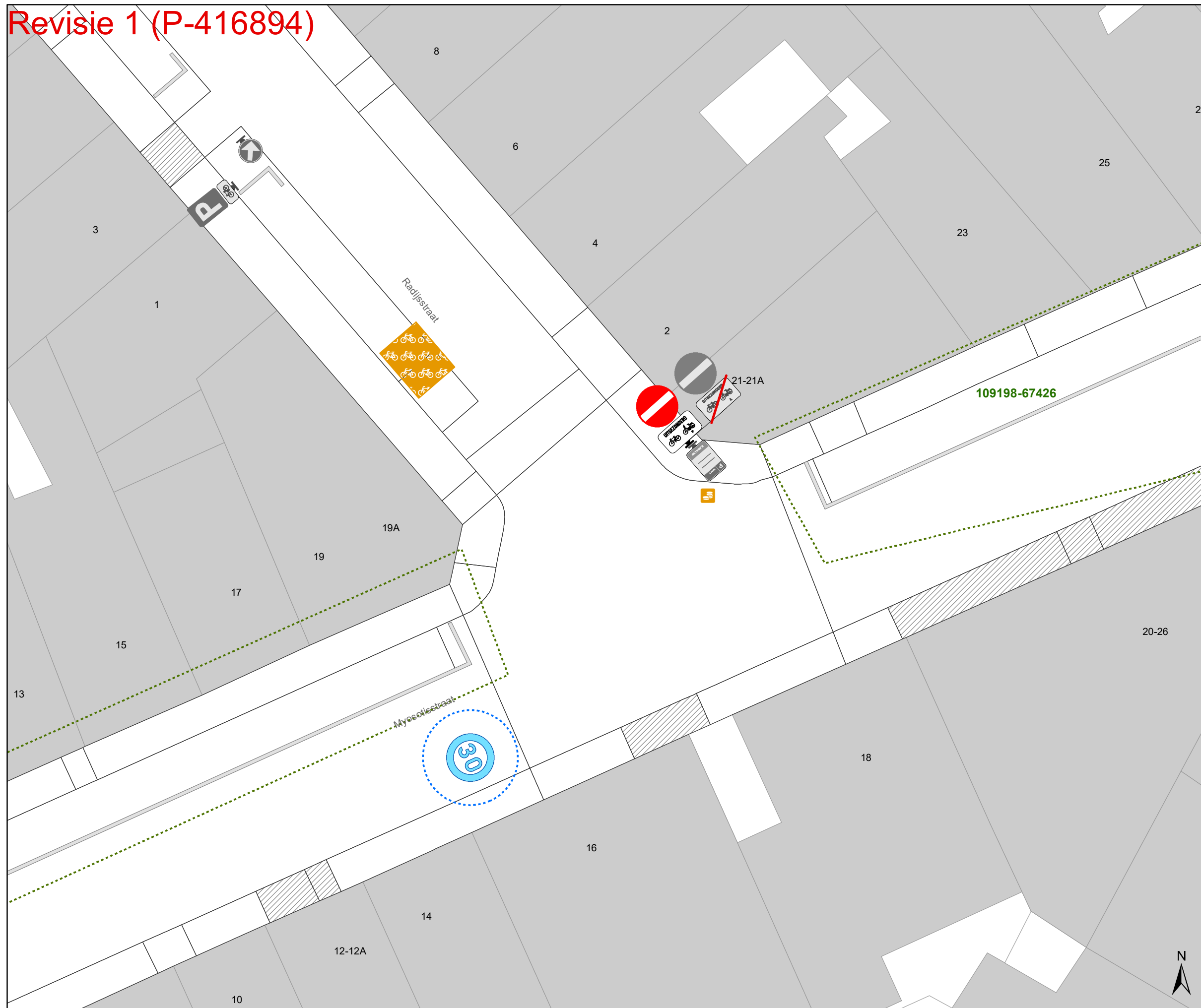
gent: Mobiliteitsbedrijf stad Gent
Verkeerstechnische taken

**Poperingestraat
Tonnageverbod**







Dossiernummer P-297042

DATUM	SCHAAL	PLAN	P FORMAAT
15/06/2023	1/150	8/13	A3





Revisie 1 (P-416894)

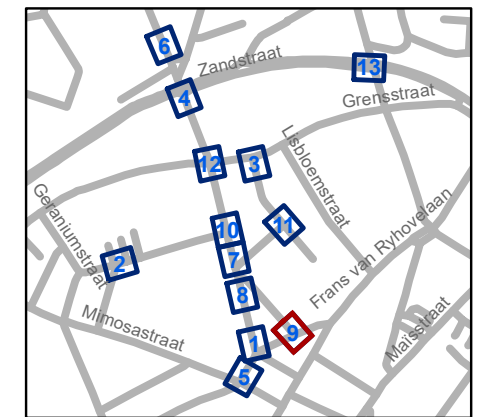


Legende

-  Bestaande verkeersborden
-  Geplande verkeersborden
-  Te verwijderen verkeersborden
-  Bestaande wegmarkeringen
-  Geplande wegmarkeringen
-  Te verwijderen wegmarkeringen

Overige

-  Ander gepland dossier (in voorbereiding bij MOBBED)
-  Ander gepland dossier (in voorbereiding bij MOBBED)
-  Ander gepland dossier (ter uitvoering bij DWBW)
-  Revisie-elementen



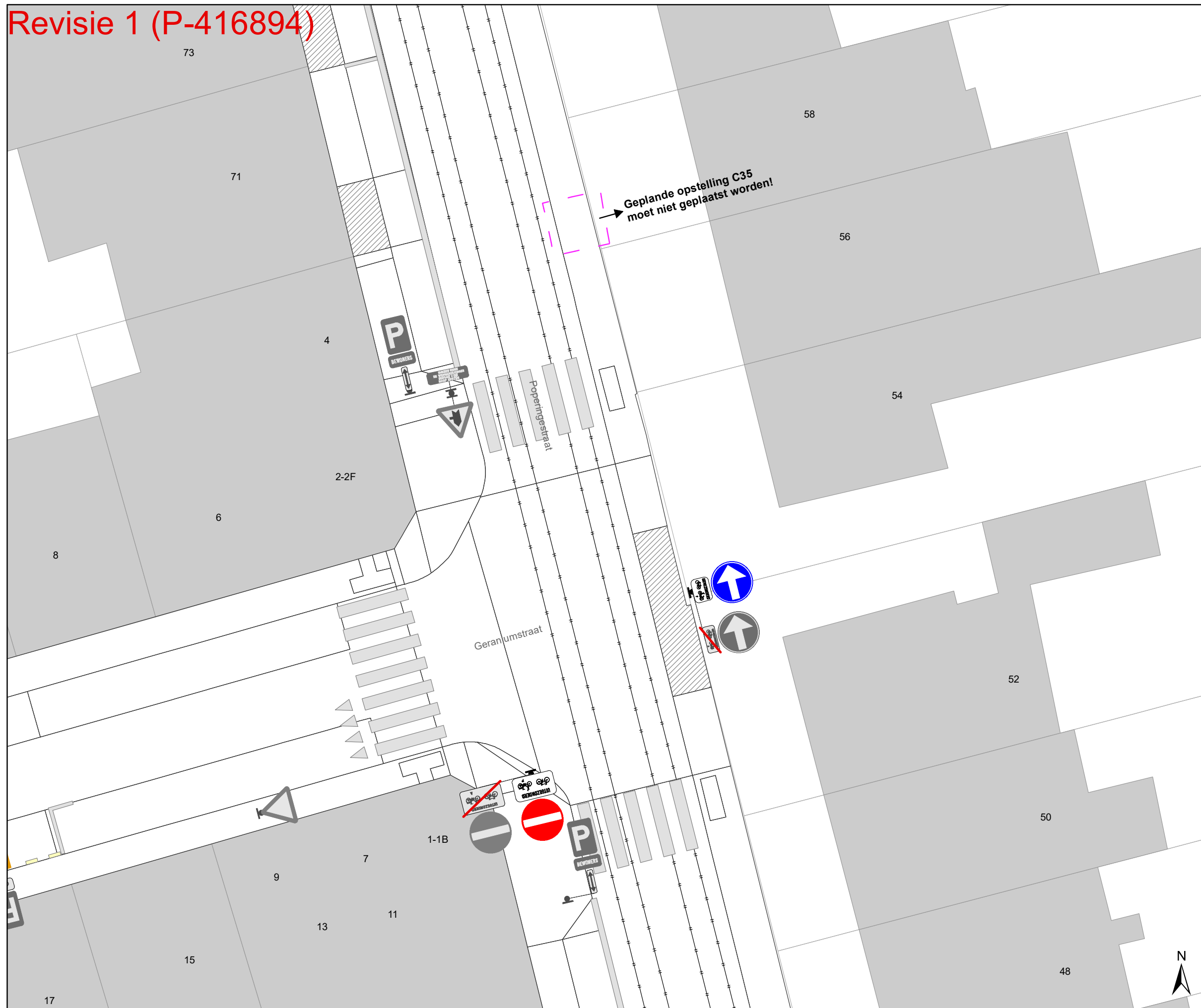
gent: Mobiliteitsbedrijf stad Gent
Verkeerstechnische taken

**Poperingestraat
Tonnageverbod**







Dossiernummer P-297042

DATUM	SCHAAL	PLAN	P FORMAAT
15/06/2023	1/150	9/13	A3





Revisie 1 (P-416894)

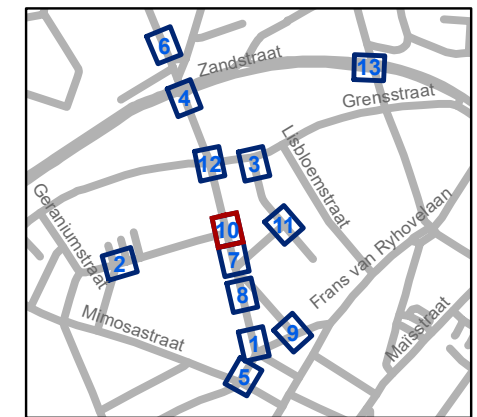


Legende

-  Bestaande verkeersborden
-  Geplande verkeersborden
-  Te verwijderen verkeersborden
-  Bestaande wegmarkeringen
-  Geplande wegmarkeringen
-  Te verwijderen wegmarkeringen

Overige

-  Ander gepland dossier (in voorbereiding bij MOBBD)
-  Ander gepland dossier (in voorbereiding bij MOBBD)
-  Ander gepland dossier (ter uitvoering bij DWBW)
-  Revisie-elementen



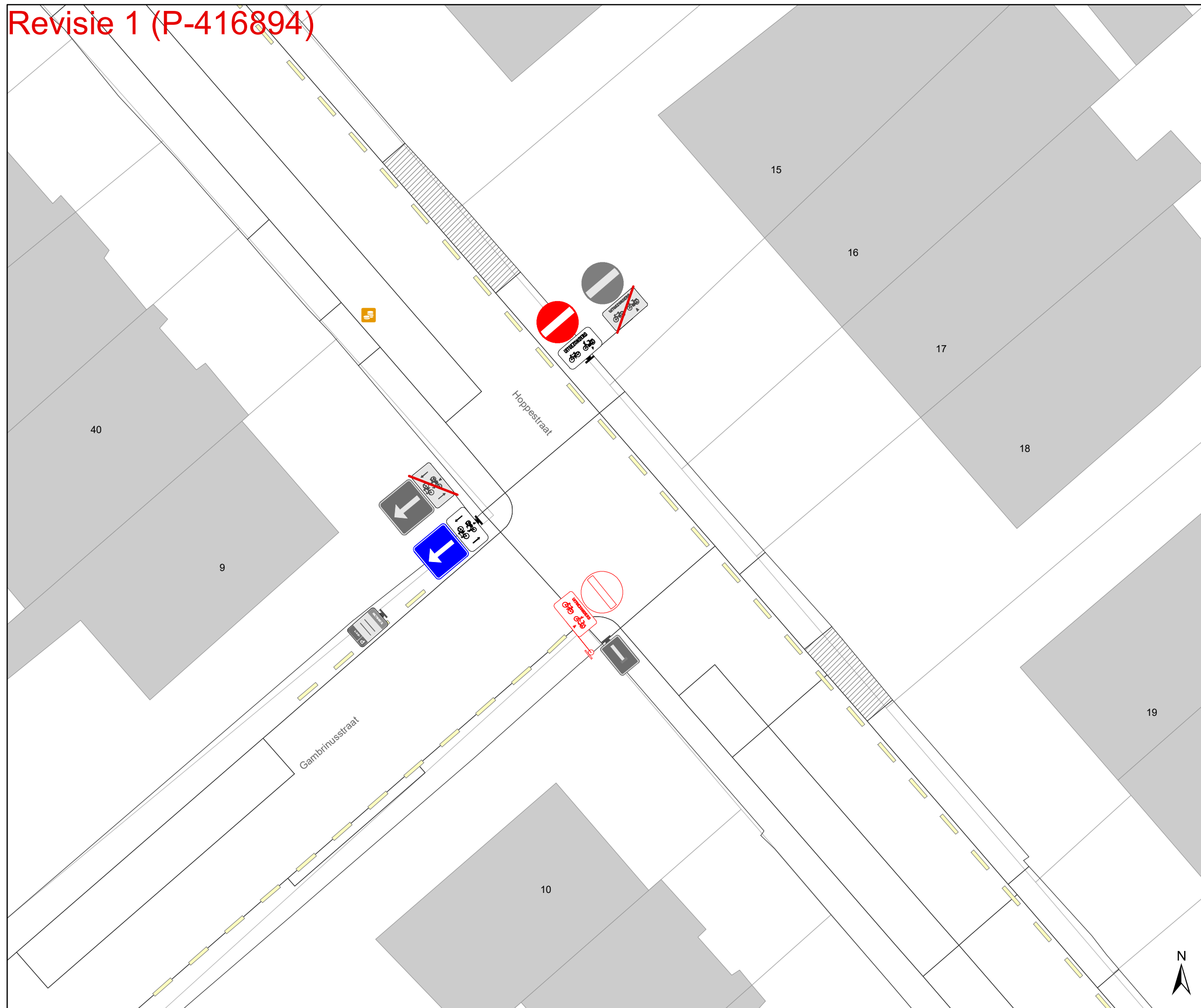
gent: Mobiliteitsbedrijf stad Gent
Verkeerstechnische taken

**Poperingestraat
Tonnageverbod**




Dossiernummer P-297042




DATUM	SCHAAL	PLAN	P FORMAAT
15/06/2023	1/150	10/13	A3

Revisie 1 (P-416894)







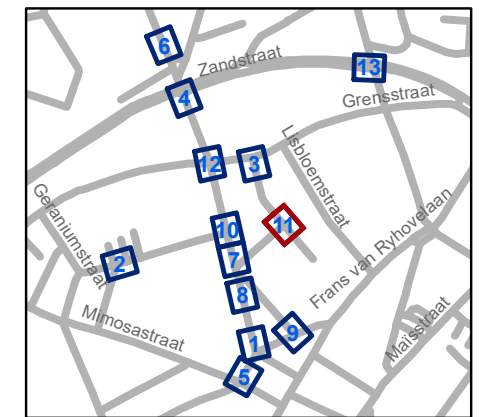
Legende

-  Bestaande verkeersborden
-  Geplande verkeersborden
-  Te verwijderen verkeersborden

-  Bestaande wegmarkeringen
-  Geplande wegmarkeringen
-  Te verwijderen wegmarkeringen

Overige

-  Ander gepland dossier (in voorbereiding bij MOBBD)
-  Ander gepland dossier (in voorbereiding bij MOBBD)
-  Ander gepland dossier (ter uitvoering bij DWBW)
-  Revisie-elementen



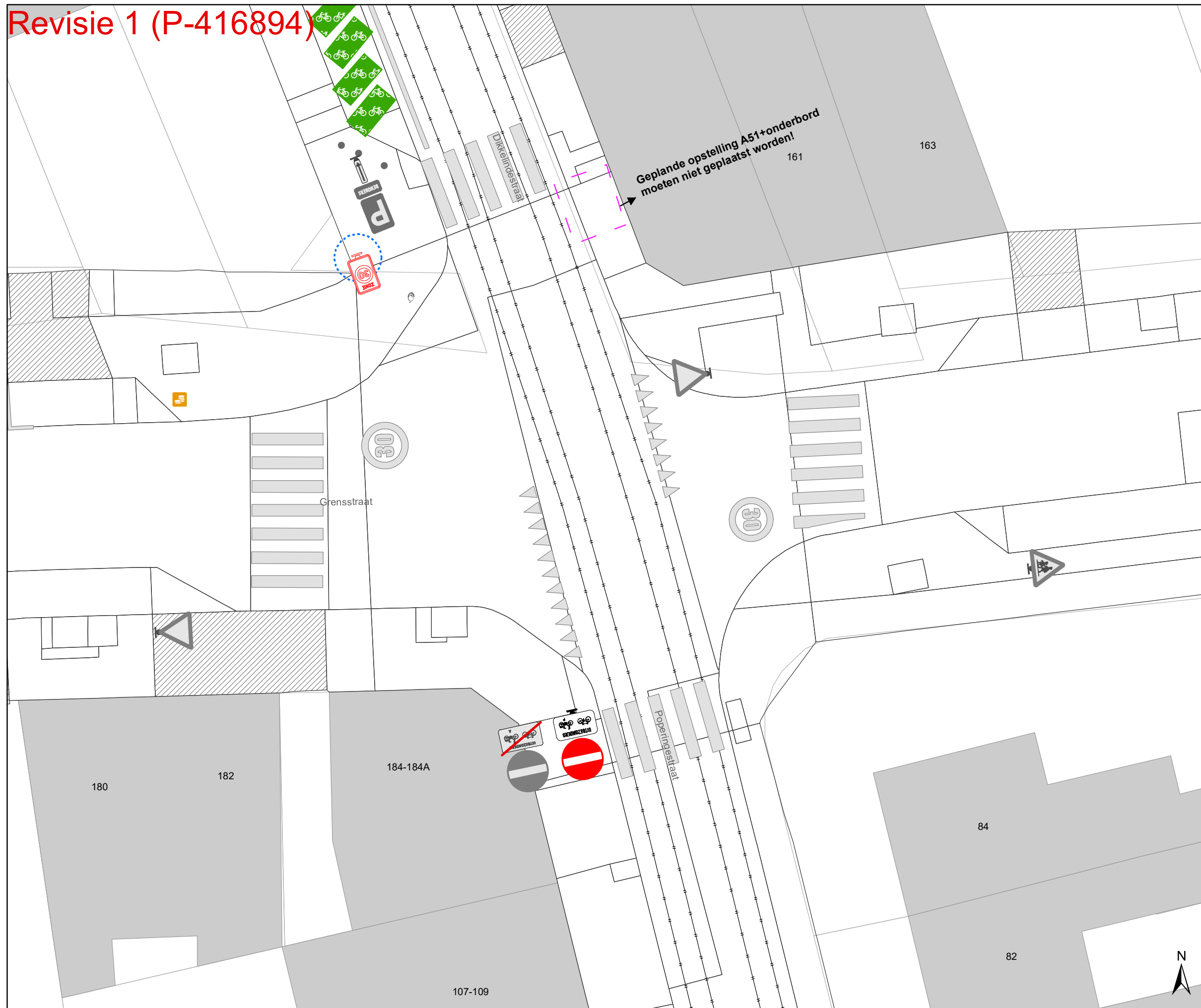
gent: Mobiliteitsbedrijf stad Gent
Verkeerstechnische taken

**Poperingestraat
Tonnageverbod**







Dossiernummer P-297042

DATUM	SCHAAL	PLAN	P FORMAAT
15/06/2023	1/150	11/13	A3





Revisie 1 (P-416894)

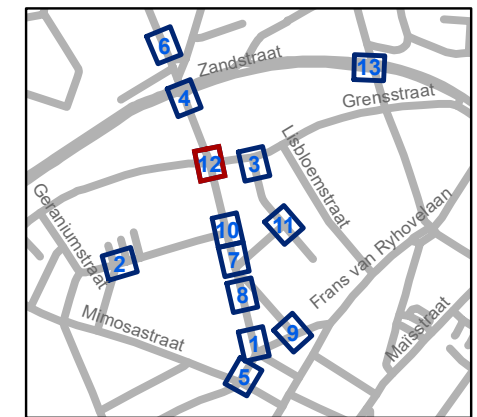


Legende

-  Bestaande verkeersborden
-  Geplande verkeersborden
-  Te verwijderen verkeersborden
-  Bestaande wegmarkeringen
-  Geplande wegmarkeringen
-  Te verwijderen wegmarkeringen

Overige

-  Ander gepland dossier (in voorbereiding bij MOBBED)
-  Ander gepland dossier (in voorbereiding bij MOBBED)
-  Ander gepland dossier (ter uitvoering bij DWBW)
-  Revisie-elementen



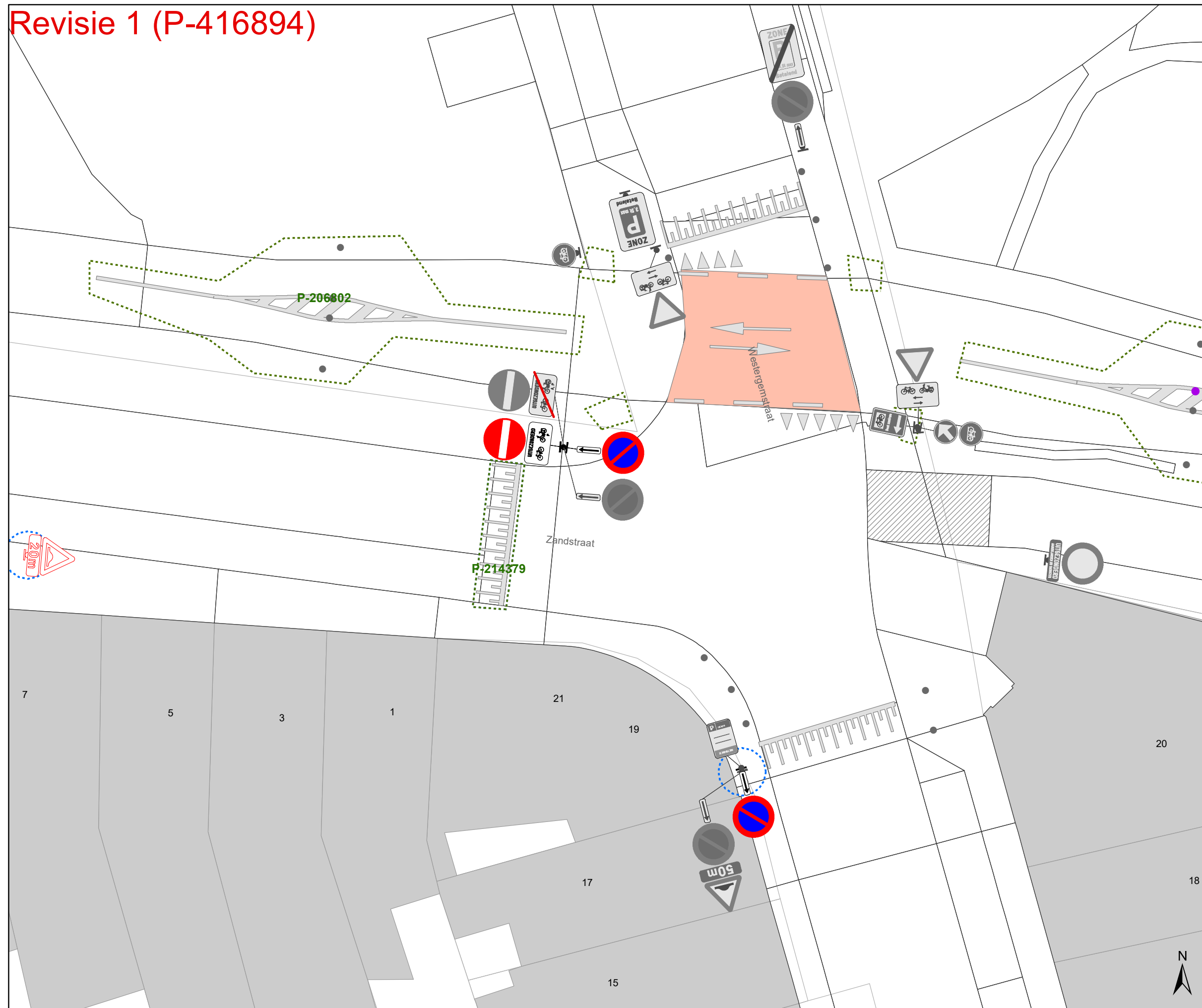
gent: Mobiliteitsbedrijf stad Gent
Verkeerstechnische taken

**Poperingestraat
Tonnageverbod**

Dossiernummer P-297042

DATUM	SCHAAL	PLAN	P FORMAAT
15/06/2023	1/150	12/13	A3

Revisie 1 (P-416894)

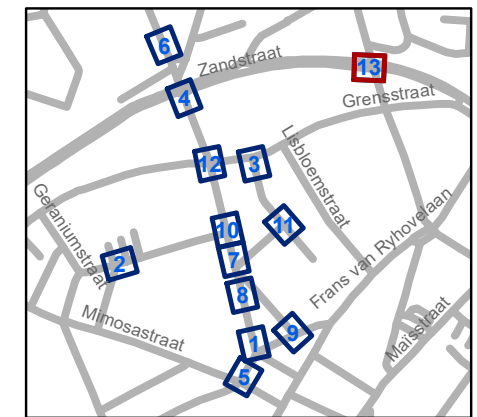


Legende

- Bestaande verkeersborden
- Geplande verkeersborden
- Te verwijderen verkeersborden
- Bestaande wegmarkeringen
- Geplande wegmarkeringen
- Te verwijderen wegmarkeringen

Overige

- Ander gepland dossier (in voorbereiding bij MOBBD)
- Ander gepland dossier (in voorbereiding bij MOBBD)
- Ander gepland dossier (ter uitvoering bij DWBWB)
- Revisie-elementen



gent: Mobiliteitsbedrijf stad Gent
Verkeerstechnische taken

**Poperingestraat
Tonnageverbod**

Dossiernummer P-297042

DATUM	SCHAAL	PLAN	P FORMAAT
15/06/2023	1/150	13/13	A3