



2023_CBS_06050 Nieuw aanvullend reglement van de politie op het wegverkeer - gemeenteweg - Willem Wenemaerstraat - nieuwe verkeersmaatregel - Vaststelling

Beslissing: Goedgekeurd in besloten vergadering van 22 juni 2023

Zijn aanwezig bij de beslissing van dit punt:

de heer Filip Watteeuw, schepenen; mevrouw Sofie Bracke, schepenen
mevrouw Astrid De Bruycker, schepenen; de heer Sami Souguir, schepenen; de heer Bram Van Braeckvelt, schepenen; mevrouw Isabelle Heyndrickx, schepenen; mevrouw Hafsa El-Bazioui, schepenen; mevrouw Evita Willaert, schepenen; de heer Rudy Coddens, schepenen
mevrouw Liesbet Vertriest, waarnemend adjunct-algemeendirecteur

Bevoegd: Filip Watteeuw

Betrokken: Mathias De Clercq

Juridisch kader

De volgende bepalingen zijn van toepassing inzake de bevoegdheid:

- De Nieuwe Gemeentewet 24 juni 1988, artikel 119;
- Het Decreet van 16 mei 2008 betreffende de aanvullende reglementen op het wegverkeer en de plaatsing en bekostiging van verkeerstekens, artikel 5, § 1, 2e lid;
- Het Decreet over het lokaal bestuur van 22 december 2017, artikel 41, 2°;
- Het gemeenteraadsbesluit van 15 december 2015, houdende de delegatie van de vaststellingsbevoegdheid inzake gemeentelijke aanvullende reglementen op het wegverkeer.

De beslissing wordt genomen op grond van:

- Wet betreffende de politie over het wegverkeer, gecoördineerd bij Koninklijk Besluit van 16 maart 1968;
- Decreet van 16 mei 2008 betreffende de aanvullende reglementen op het wegverkeer en de plaatsing en bekostiging van de verkeerstekens;
- Koninklijk Besluit van 1 december 1975 houdende algemeen reglement op de politie van het wegverkeer en van het gebruik van de openbare weg;
- Ministerieel Besluit van 11 oktober 1976 waarbij de minimumafmetingen en de bijzondere plaatsingsvoorwaarden van de verkeerstekens worden bepaald;
- Uitvoeringsbesluit van 23 januari 2009 betreffende de aanvullende reglementen op het wegverkeer en de plaatsing en bekostiging van de verkeerstekens;
- Omzendbrief MOB/2009/1 van 3 april 2009;

- Het reglement houdende de voorwaarden tot het toekennen van parkeerplaatsen voor personen met een handicap, goedgekeurd in de gemeenteraad van 25 april 2016.

Motivering

- De nieuwe maatregel die bij dit besluit wordt getroffen, is het invoeren van een B1 verkeersbord met haaietanden aangezien Ter platen een fietsstraat wordt.
- Bij collegebesluit van 28 april 2022 werd de bestaande toestand geregulariseerd na het plaatsen van de signalisatieborden bij de fietsenstalling.
- Bij collegebesluit van 7 februari 2019 werd als nieuwe maatregel ingevoerd, het aanbrengen van een parkeerverbod ter hoogte van huisnummer 19 en huisnummers 21-21B, dit om de toegang tot de garages op deze locatie te vrijwaren.
- Bij collegebesluit van 13 december 2018 werden parkeerhaken voorzien ter hoogte van huisnummer 9, dit om het in- en uitrijden van de garage ter hoogte van hetzelfde huisnummer te vrijwaren.
- Bij collegebesluit van 24 mei 2017 werden vier extra voorbehouden parkeerplaatsen voor bewoners gesignaleerd van huisnummer 42 tot 50.
- Het reglement van 15 september 2016 regulariseerde de bestaande toestand en er werden geen nieuwe verkeersmaatregelen ingevoerd.

Bijgevoegde bijlage(n):

- Aanvullend reglement Willem Wenemaerstraat dossier P-407505 (deel van de beslissing)
- Signalisatieplan Ter Platen dossier P-407505 (deel van de beslissing)

Beslissing

Beslist het volgende:

Artikel 1:

Heft op het aanvullend reglement van de politie op het wegverkeer betreffende de gemeenteweg Willem Wenemaerstraat, goedgekeurd in zitting van 28 april 2022, van zodra het nieuwe reglement in werking treedt.

Artikel 2:

Stelt vast het bijgevoegd aanvullend reglement van de politie op het wegverkeer en het signalisatieplan betreffende de gemeenteweg Willem Wenemaerstraat.

2023_CBS_06050 - Nieuw aanvullend reglement van de politie op het wegverkeer - gemeenteweg - Willem Wenemaerstraat - nieuwe verkeersmaatregel

Aanvullend reglement van de politie op het wegverkeer - gemeenteweg – WILLEM WENEMAERSTRAAT

Vastgesteld in het College van Burgemeester en Schepenen van

Bekendgemaakt op

Geldig vanaf

Referentienummer

Reglement

Artikel 1

Op de Willem Wenemaerstraat ter hoogte van het kruispunt met de Tentoonstellingslaan; op de Willem Wenemaerstraat ter hoogte van het kruispunt met Ter Platen geldt: de bestuurders moeten voorrang verlenen aan iedere bestuurder die rijdt op de openbare weg of de rijbaan die ze oprijden; de plaats waar de bestuurders, zo nodig, moeten stoppen om voorrang te verlenen, wordt aangeduid.

Dit wordt aangeduid door verkeerstekens:

- B1
- WM76.2

Artikel 2

Op de Willem Wenemaerstraat van het kruispunt met de Tentoonstellingslaan tot het kruispunt met de Tijgerstraat in de richting van het kruispunt met de Tijgerstraat geldt: verboden rijrichting voor iedere bestuurder; de maatregel geldt niet voor fietsers. In de tegenovergestelde richting geldt toegelaten rijrichting op de openbare weg met eenrichtingsverkeer; fietsers mogen in de twee richtingen rijden.

Dit wordt aangeduid door verkeerstekens:

- C1
- M2
- F19
- M4

Artikel 3

Op de Willem Wenemaerstraat van huisnummer 26 tot huisnummer 32 aan de kant van de onpare huisnummers geldt: het parkeren is verboden; de maatregel geldt van maandag tot en met vrijdag van 7u30 tot 19u ; het begin van de parkeerreglementering wordt aangeduid; het einde van de parkeerreglementering wordt aangeduid.

Dit wordt aangeduid door verkeerstekens:

- E1
- GV
- GXa
- GXb

Artikel 4

Op de Willem Wenemaerstraat van huisnummer 40 tot huisnummer 42 aan de kant van de pare huisnummers;

op de Willem Wenemaerstraat ter hoogte van huisnummer 10 geldt: het parkeren is toegelaten; de maatregel geldt alleen voor de fietsers.

Dit wordt aangeduid door verkeerstekens:

- E9a
- M1

Artikel 5

Op de Willem Wenemaerstraat van huisnummer 42 tot 50 aan de kant van de pare huisnummers geldt: het parkeren is toegelaten; het parkeren is voorbehouden voor voertuigen waarop de bewonerskaart is aangebracht ; het begin van de parkeerreglementering wordt aangeduid.

Dit wordt aangeduid door verkeerstekens:

- E9a
- GVIIId
- GXa

Artikel 6

Op de Willem Wenemaerstraat van huisnummer 37 tot huisnummer 45 aan de kant van de onpare huisnummers geldt: het parkeren is toegelaten; het parkeren is voorbehouden voor voertuigen waarop de bewonerskaart is aangebracht ; het begin van de parkeerreglementering wordt aangeduid; het einde van de parkeerreglementering wordt aangeduid.

Dit wordt aangeduid door verkeerstekens:

- E9a
- GVIIId
- GXa
- GXb

Artikel 7

Op de Willem Wenemaerstraat van huisnummer 50 tot huisnummer 52 aan de kant van de pare huisnummers geldt: het parkeren is toegelaten; het parkeren is voorbehouden voor voertuigen die gebruikt worden door personen met een handicap ; de parkeerreglementering geldt over een afstand van 6 m.

Dit wordt aangeduid door verkeerstekens:

- E9a
- GVIIId
- GXc

Artikel 8

Op de Willem Wenemaerstraat vanaf het kruispunt met Ter Platen over een lengte van 12 meter geldt: het is iedere bestuurder verboden de onderbroken streep te overschrijden, behalve om in te halen, om links af te slaan, om te keren of om van rijstrook te veranderen.

Dit wordt aangeduid door verkeerstekens:

- WM72.3

Artikel 9

Op de Willem Wenemaerstraat van het kruispunt met Ter Platen tot huisnummer 8 aan de kant van de pare huisnummers;

op de Willem Wenemaerstraat ter hoogte van huisnummer 24;

op de Willem Wenemaerstraat ter hoogte van huisnummer 9;

op de Willem Wenemaerstraat van huisnummer 58 tot huisnummer 60 aan de kant van de

onpare huisnummers;

op de Willem Wenemaerstraat ter hoogte van huisnummer 19 geldt: het parkeren op de rijbaan is verboden.

Dit wordt aangeduid door verkeerstekens:

- WM75.1.2

Artikel 10

Op de Willem Wenemaerstraat ter hoogte van het kruispunt met de Tentoonstellingslaan;

op de Willem Wenemaerstraat ter hoogte van het kruispunt met Ter Platen geldt:

voetgangers moeten de oversteekplaats volgen om de rijbaan over te steken.

Dit wordt aangeduid door verkeerstekens:

- WM76.3

Artikel 11

Op de Willem Wenemaerstraat ter hoogte van huisnummer 31;

op de Willem Wenemaerstraat van huisnummer 35 tot huisnummer 45;

op de Willem Wenemaerstraat van het kruispunt met de Tijgerstraat tot huisnummer 7;

op de Willem Wenemaerstraat ter hoogte van huisnummer 9;

op de Willem Wenemaerstraat van huisnummers 21-21B tot huisnummers 25-29 geldt:

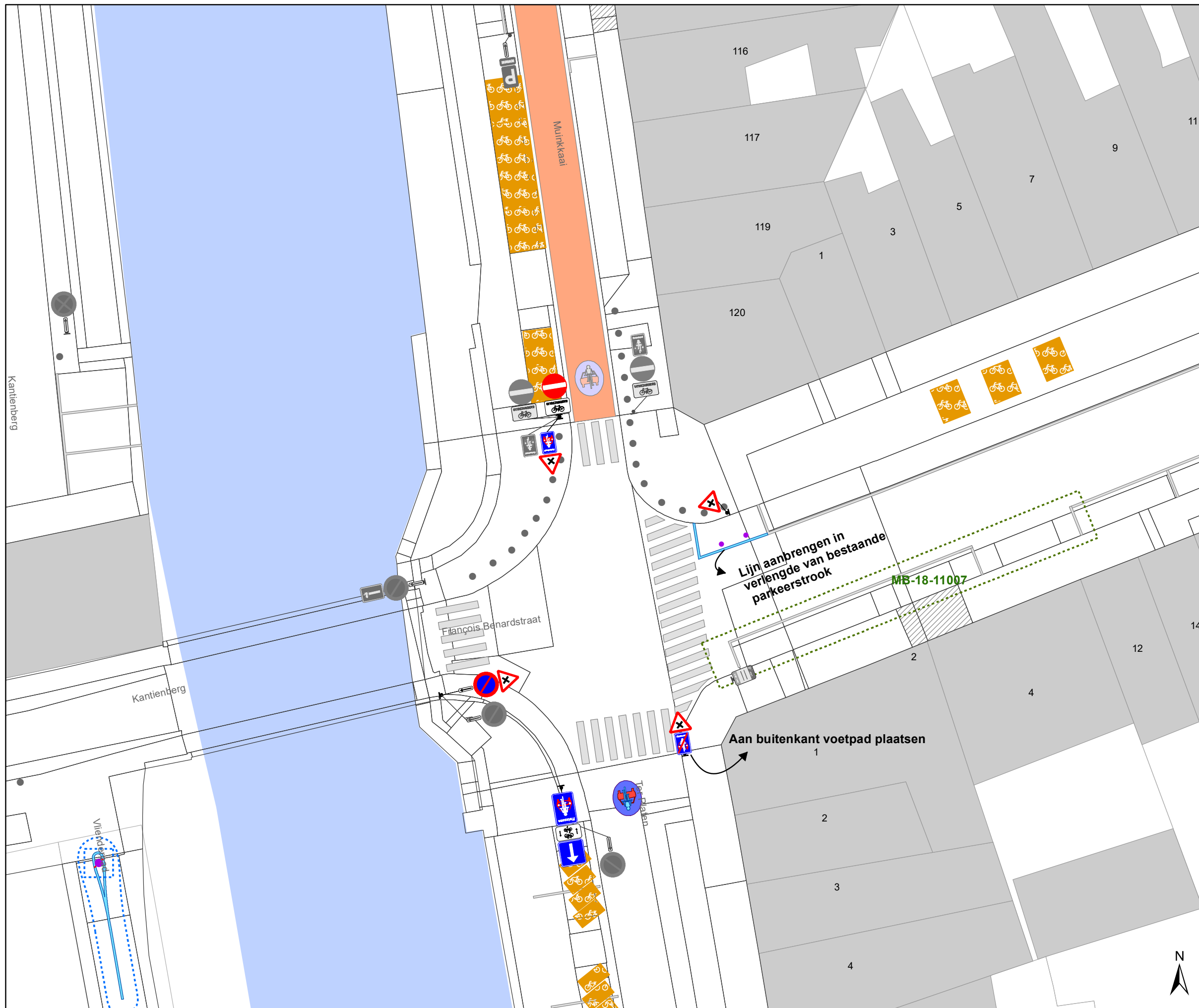
voertuigen moeten parkeren binnen de afgebakende plaatsen.

Dit wordt aangeduid door verkeerstekens:




- WM77.5




(einde reglement)









Legende

-  Bestaande verkeersborden
-  Geplande verkeersborden
-  Te verwijderen verkeersborden

-  Bestaande wegmarkeringen
-  Geplande wegmarkeringen
-  Te verwijderen wegmarkeringen



Overige

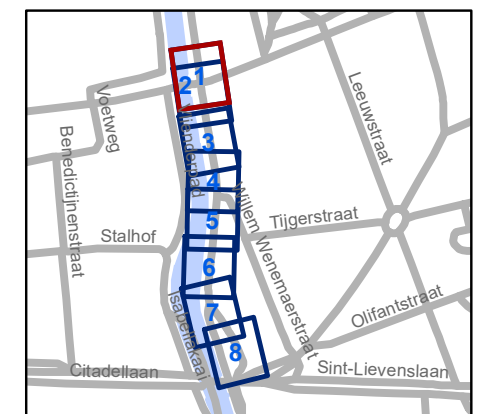
-  Ander gepland dossier (in voorbereiding bij MOBBD)
-  Ander gepland dossier (in voorbereiding bij MOBBD)
-  Ander gepland dossier (ter uitvoering bij DWBW)
-  Fietsenstalling-Actief

Laadpunten

-  In dienst

Straatmeubilair

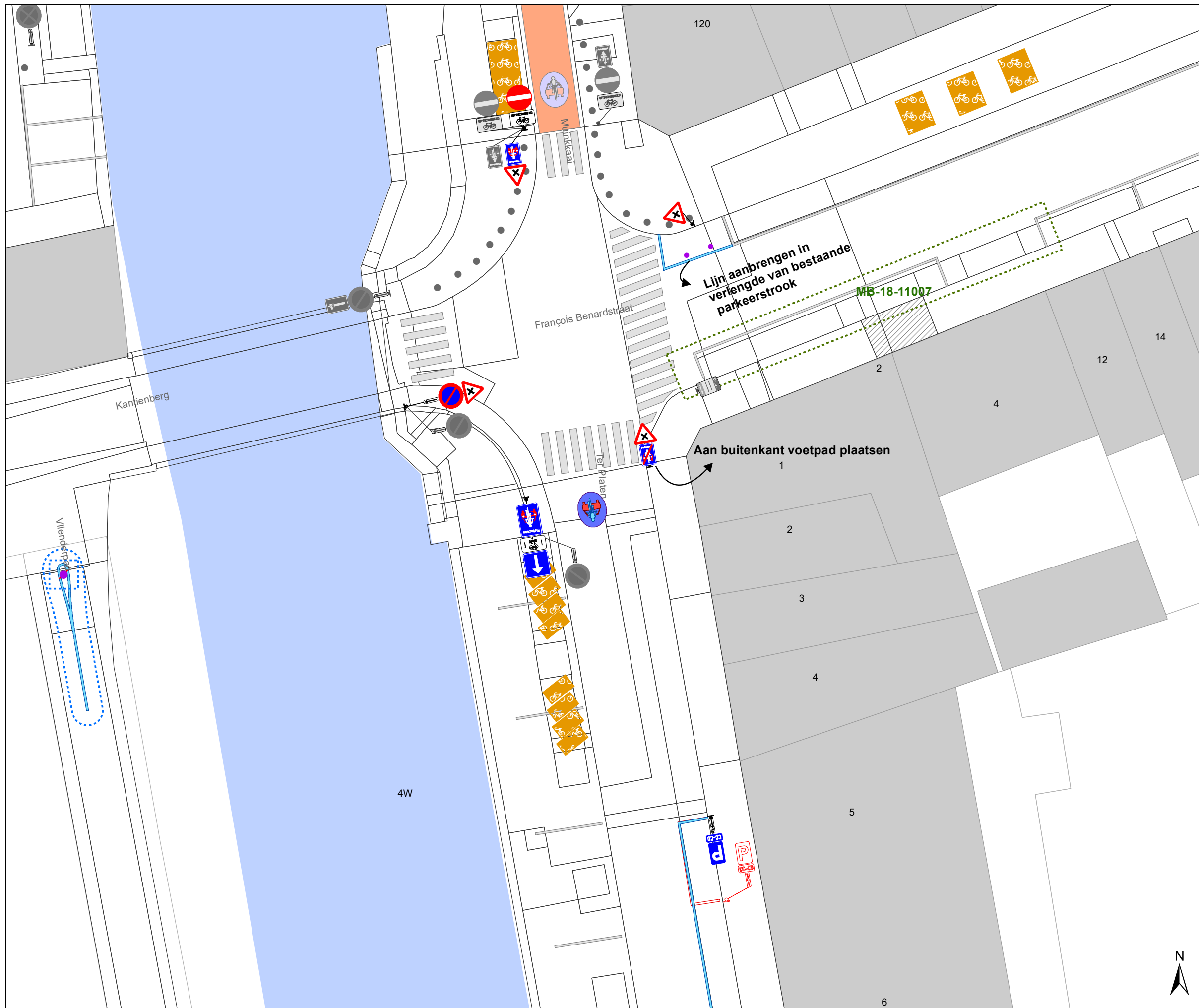
-  Bestaand paaltje
-  Geplande groene ploobakken






gent: Mobiliteitsbedrijf stad Gent
Verkeerstechnische taken




Ter Platen Fietsstraat en circulatie

Dossiernummer P-407505			
DATUM	SCHAAL	PLAN	P FORMAAT
1/06/2023	1/250	1/8	A3







Legende

-  Bestaande verkeersborden
-  Geplande verkeersborden
-  Te verwijderen verkeersborden

-  Bestaande wegmarkeringen
-  Geplande wegmarkeringen
-  Te verwijderen wegmarkeringen



Overige

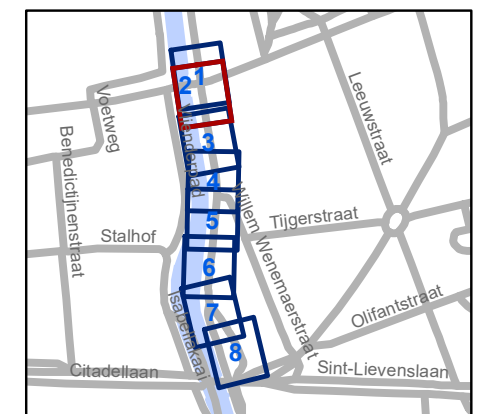
-  Ander gepland dossier (in voorbereiding bij MOBBED)
-  Ander gepland dossier (in voorbereiding bij MOBBED)
-  Ander gepland dossier (ter uitvoering bij DWBW)
-  Fietsstalling-Actief

Laadpunten

-  In dienst

Straatmeubilair

-  Bestaand paaltje
-  Geplande groene plooi-baken

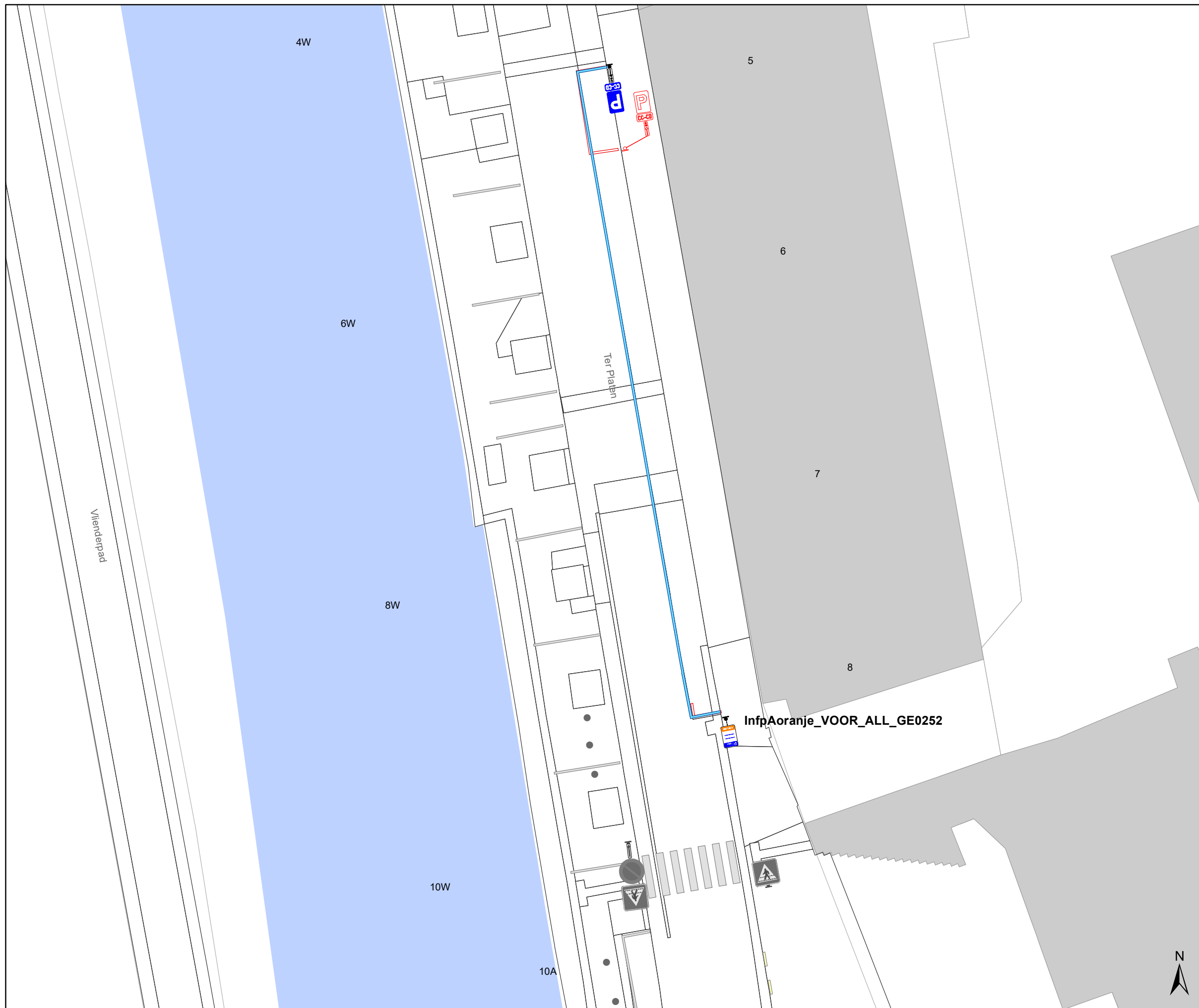


gent: Mobiliteitsbedrijf stad Gent
Verkeerstechnische taken




Ter Platen Fietstraat en circulatie




Dossiernummer P-407505			
DATUM	SCHAAL	PLAN	P FORMAAT
1/06/2023	1/250	2/8	A3









Legende

-  Bestaande verkeersborden
-  Geplande verkeersborden
-  Te verwijderen verkeersborden

-  Bestaande wegmarkeringen
-  Geplande wegmarkeringen
-  Te verwijderen wegmarkeringen



Overige

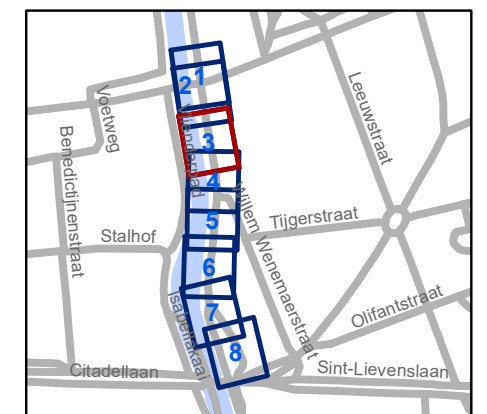
-  Ander gepland dossier (in voorbereiding bij MOBBED)
-  Ander gepland dossier (in voorbereiding bij MOBBED)
-  Ander gepland dossier (ter uitvoering bij DWBW)
-  Fietsenstalling-Actief

Laadpunten

-  In dienst

Straatmeubilair

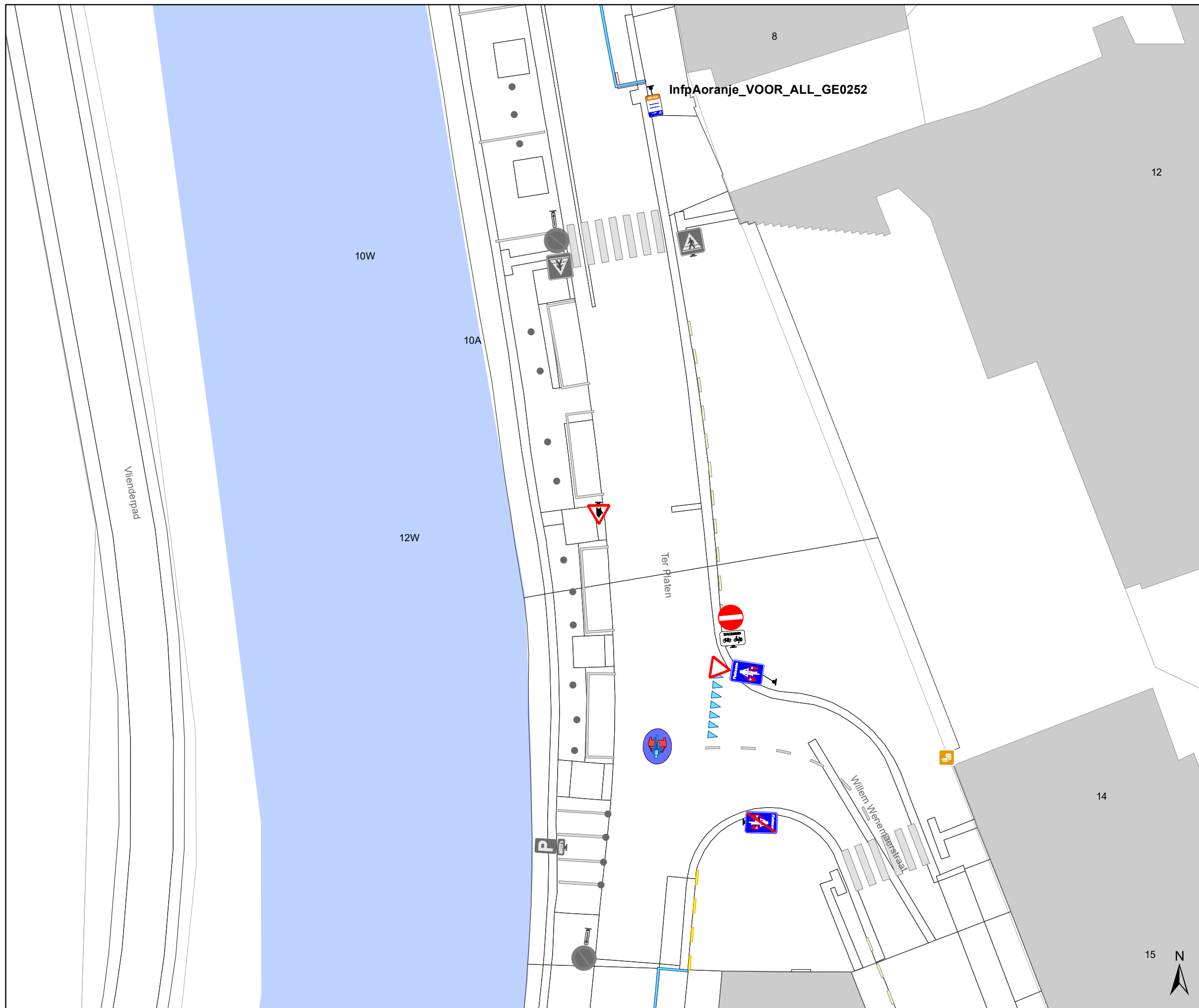
-  Bestaand paaltje
-  Geplande groene ploobakken






gent: Mobiliteitsbedrijf stad Gent
Verkeerstechnische taken




Ter Platen Fietsstraat en circulatie

Dossiernummer P-407505			
DATUM	SCHAAL	PLAN	P FORMAAT
1/06/2023	1/250	3/8	A3







Legende

-  Bestaande verkeersborden
-  Geplande verkeersborden
-  Te verwijderen verkeersborden

-  Bestaande wegmarkeringen
-  Geplande wegmarkeringen
-  Te verwijderen wegmarkeringen



Overige

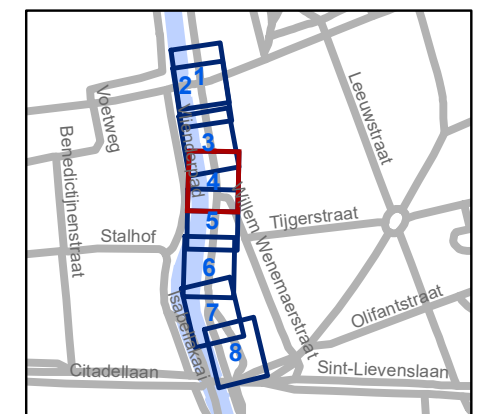
-  Ander gepland dossier (in voorbereiding bij MOBBD)
-  Ander gepland dossier (in voorbereiding bij MOBBD)
-  Ander gepland dossier (ter uitvoering bij DWBW)
-  Fietsstalling-Actief

Laadpunten

-  In dienst

Straatmeubilair

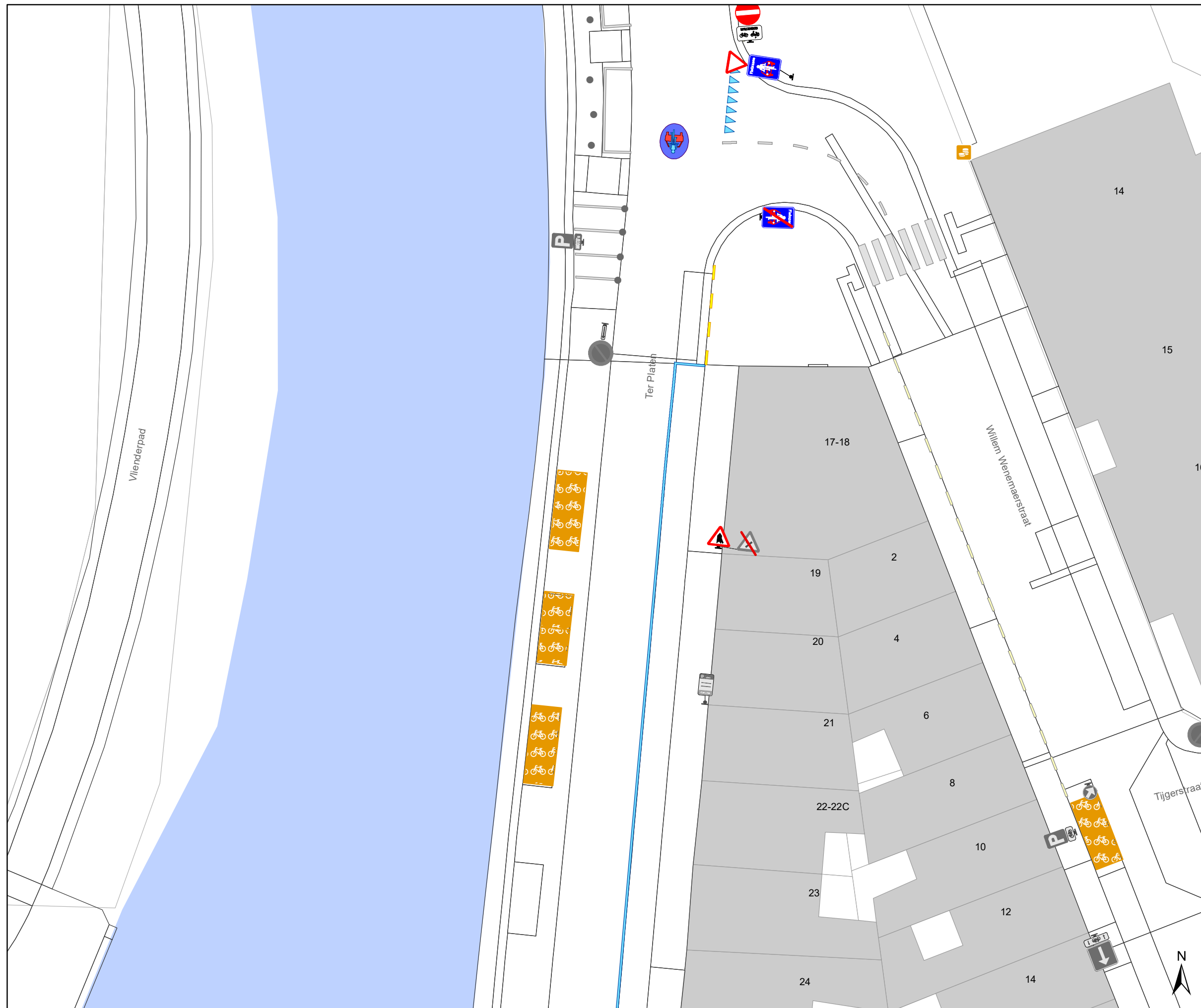
-  Bestaand paaltje
-  Geplande groene plooi-baken






gent: Mobiliteitsbedrijf stad Gent
Verkeerstechnische taken




Ter Platen Fietsstraat en circulatie

Dossiernummer P-407505			
DATUM	SCHAAL	PLAN	P FORMAAT
1/06/2023	1/250	4/8	A3







Legende

-  Bestaande verkeersborden
-  Geplande verkeersborden
-  Te verwijderen verkeersborden

-  Bestaande wegmarkeringen
-  Geplande wegmarkeringen
-  Te verwijderen wegmarkeringen



Overige

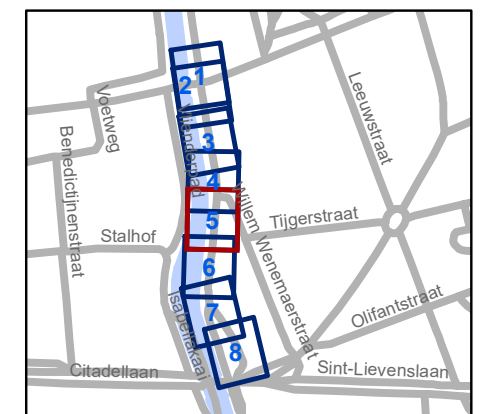
-  Ander gepland dossier (in voorbereiding bij MOBBED)
-  Ander gepland dossier (in voorbereiding bij MOBBED)
-  Ander gepland dossier (ter uitvoering bij DWBW)
-  Fietsstalling-Actief

Laadpunten

-  In dienst

Straatmeubilair

-  Bestaand paaltje
-  Geplande groene plooi-baken






gent: Mobiliteitsbedrijf stad Gent
Verkeerstechnische taken




Ter Platen Fietsstraat en circulatie

Dossiernummer P-407505			
DATUM	SCHAAL	PLAN	P FORMAAT
1/06/2023	1/250	5/8	A3







Legende

-  Bestaande verkeersborden
-  Geplande verkeersborden
-  Te verwijderen verkeersborden

-  Bestaande wegmarkeringen
-  Geplande wegmarkeringen
-  Te verwijderen wegmarkeringen



Overige

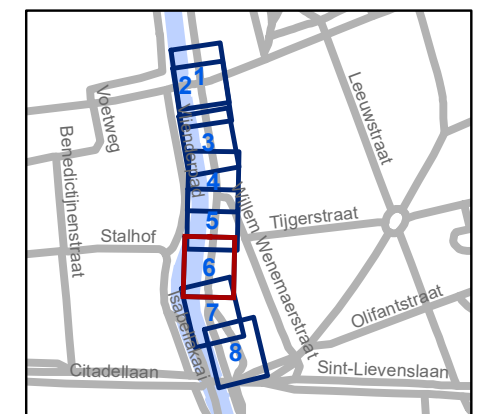
-  Ander gepland dossier (in voorbereiding bij MOBBED)
-  Ander gepland dossier (in voorbereiding bij MOBBED)
-  Ander gepland dossier (ter uitvoering bij DWBW)
-  Fietsenstalling-Actief

Laadpunten

-  In dienst

Straatmeubilair

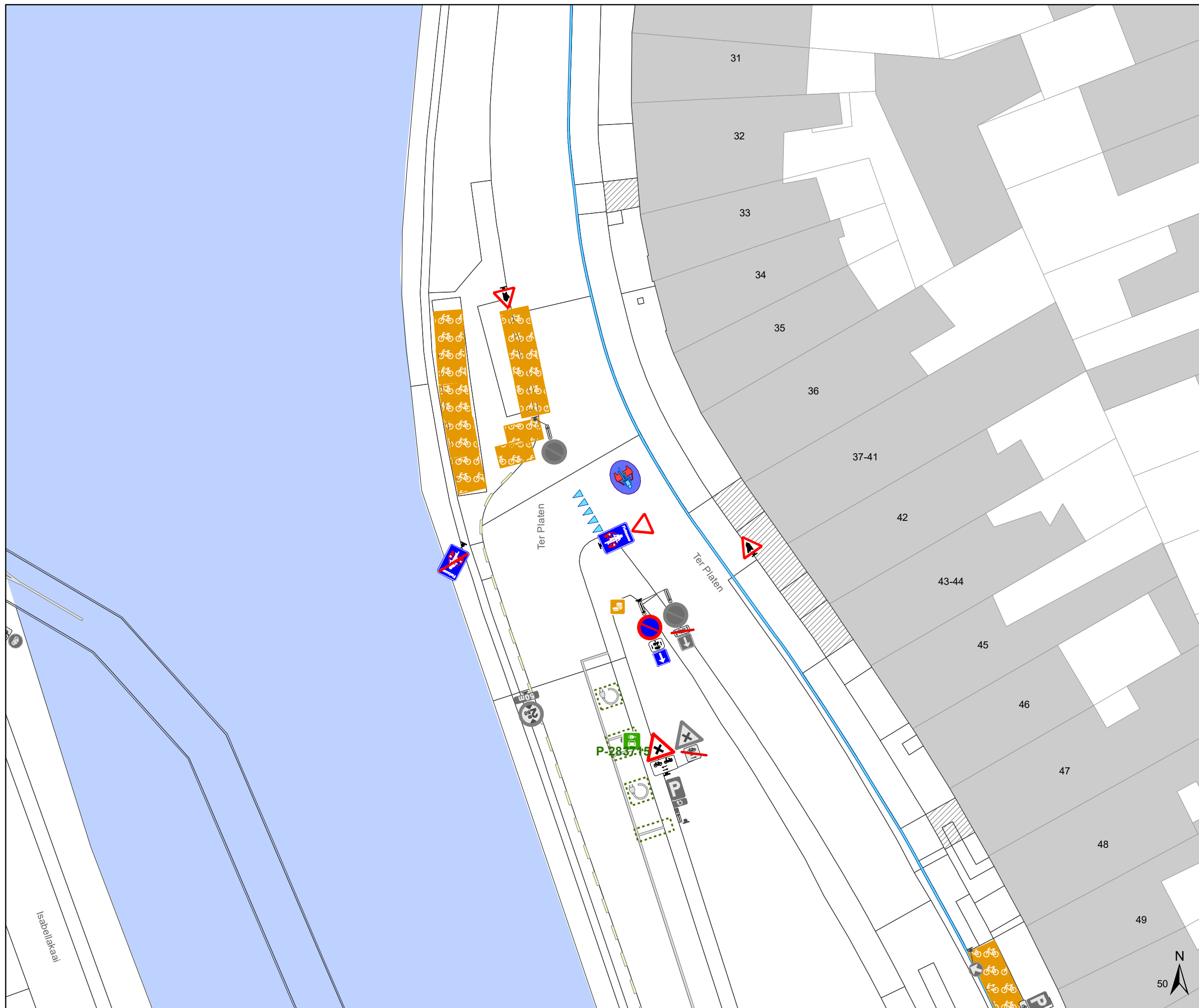
-  Bestaand paaltje
-  Geplande groene ploobakken






gent: Mobiliteitsbedrijf stad Gent
Verkeerstechnische taken




Ter Platen Fietsstraat en circulatie

Dossiernummer P-407505			
DATUM	SCHAAL	PLAN	P FORMAAT
1/06/2023	1/250	6/8	A3







Legende

-  Bestaande verkeersborden
-  Geplande verkeersborden
-  Te verwijderen verkeersborden

-  Bestaande wegmarkeringen
-  Geplande wegmarkeringen
-  Te verwijderen wegmarkeringen



Overige

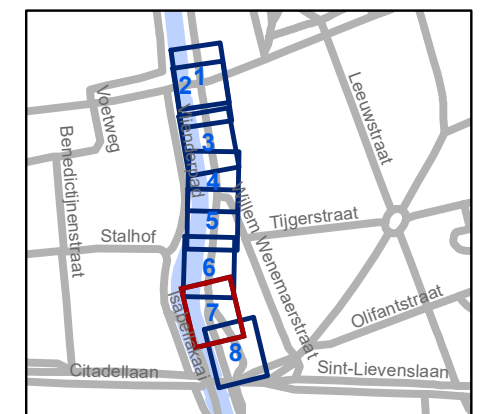
-  Ander gepland dossier (in voorbereiding bij MOBBER)
-  Ander gepland dossier (in voorbereiding bij MOBBER)
-  Ander gepland dossier (ter uitvoering bij DWBW)
-  Fietsenstalling-Actief

Laadpunten

-  In dienst

Straatmeubilair

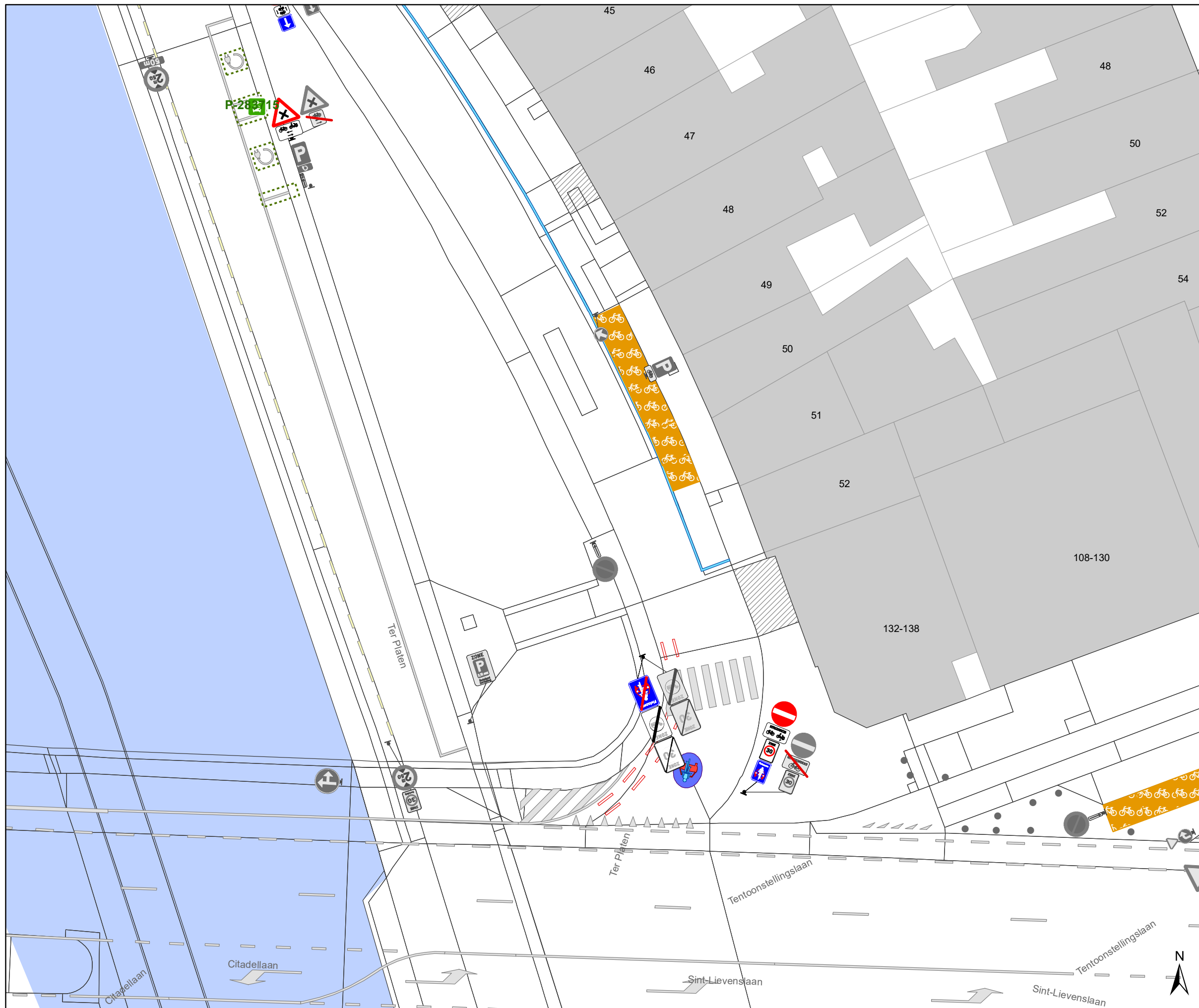
-  Bestaand paaltje
-  Geplande groene ploobakken



gent: Mobiliteitsbedrijf stad Gent
Verkeerstechnische taken

Ter Platen Fietsstraat en circulatie

Dossiernummer P-407505			
DATUM	SCHAAL	PLAN	P FORMAAT
1/06/2023	1/250	7/8	A3



Legende

- Bestaande verkeersborden
- Geplande verkeersborden
- Te verwijderen verkeersborden

- Bestaande wegmarkeringen
- Geplande wegmarkeringen
- Te verwijderen wegmarkeringen

Overige

- Ander gepland dossier (in voorbereiding bij MOBBED)
- Ander gepland dossier (in voorbereiding bij MOBBED)
- Ander gepland dossier (ter uitvoering bij DWBW)
- Fietsenstalling-Actief

Laadpunten

- In dienst

Straatmeubilair

- Bestaand paaltje
- Geplande groene ploobakken



gent: Mobiliteitsbedrijf stad Gent
Verkeerstechnische taken

Ter Platen Fietsstraat en circulatie

Dossiernummer P-407505			
DATUM	SCHAAL	PLAN	P FORMAAT
1/06/2023	1/250	8/8	A3