



2023_CBS_06067 Nieuw aanvullend reglement van de politie op het wegverkeer - gemeenteweg - Zwijnaardsesteenweg - nieuwe verkeersmaatregel(en) - Vaststelling

Beslissing: Goedgekeurd in besloten vergadering van 15 juni 2023

Zijn aanwezig bij de beslissing van dit punt:

de heer Filip Watteeuw, schepen-voorzitter; mevrouw Sofie Bracke, schepen
mevrouw Tine Heyse, schepen; mevrouw Astrid De Bruycker, schepen; de heer Sami Souguir, schepen; mevrouw Isabelle Heyndrickx, schepen; mevrouw Hafsa El-Bazioui, schepen; mevrouw Evita Willaert, schepen; de heer Rudy Coddens, schepen
mevrouw Liesbet Vertriest, waarnemend adjunct-algemeendirecteur

Bevoegd: Filip Watteeuw

Betrokken: Mathias De Clercq

Juridisch kader

De volgende bepalingen zijn van toepassing inzake de bevoegdheid:

- De Nieuwe Gemeentewet 24 juni 1988, artikel 119;
- Het Decreet van 16 mei 2008 betreffende de aanvullende reglementen op het wegverkeer en de plaatsing en bekostiging van verkeerstekens, artikel 5, § 1, 2e lid;
- Het Decreet over het lokaal bestuur van 22 december 2017, artikel 41, 2°;
- Het gemeenteraadsbesluit van 15 december 2015, houdende de delegatie van de vaststellingsbevoegdheid inzake gemeentelijke aanvullende reglementen op het wegverkeer.

De beslissing wordt genomen op grond van:

- Wet betreffende de politie over het wegverkeer, gecoördineerd bij Koninklijk Besluit van 16 maart 1968;
- Decreet van 16 mei 2008 betreffende de aanvullende reglementen op het wegverkeer en de plaatsing en bekostiging van de verkeerstekens;
- Koninklijk Besluit van 1 december 1975 houdende algemeen reglement op de politie van het wegverkeer en van het gebruik van de openbare weg;
- Ministerieel Besluit van 11 oktober 1976 waarbij de minimumafmetingen en de bijzondere plaatsingsvoorwaarden van de verkeerstekens worden bepaald;
- Uitvoeringsbesluit van 23 januari 2009 betreffende de aanvullende reglementen op het wegverkeer en de plaatsing en bekostiging van de verkeerstekens;
- Omzendbrief MOB/2009/1 van 3 april 2009;

- Het reglement houdende de voorwaarden tot het toekennen van parkeerplaatsen voor personen met een handicap, goedgekeurd in de gemeenteraad van 25 april 2016.

Motivering

Bij dit besluit worden de onderborden bij beperkt eenrichtingsverkeer aangepast voor fietsers & speedpedelecs. Speedpedelecs worden zoveel mogelijk gelijk gesteld met fietsen in straten met beperkt eenrichtingsverkeer, door het gebruik van de onderborden M12 en M18, waardoor zij ook in beide richtingen mogen rijden.

Bij besluit van 13 april 2023 wordt de bestaande toestand geregulariseerd van de volledige Zwijnaardsesteenweg. Verkeersborden die te maken hebben met de eigen trambinding en die elkaar tegenspreken zullen worden aangepast. Op sommige plaatsen waren taxi's toegelaten en op andere weer niet, of ontbraken borden. Deze situatie wordt rechtgezet. Zoals elders op Gents grondgebied worden taxi's niet toegelaten op een eigen trambinding.

Bij collegebesluit van 2 maart 2023 werd een voorbehouden parkeerplaats voor autodelen ingericht ter hoogte van huisnummer 528 tot en met 530 in het kader van het inrichten van 500 bijkomende autodeelplaatsen zoals bepaald in het Autodeelplan Gent 2025, goedgekeurd door de gemeenteraad van 25 januari 2021. Deze voorbehouden parkeerplaats zal gebruikt worden door een erkende autodeelorganisatie. Ook wordt het artikel betreffende het verkeersplateau verwijderd uit het reglement omdat dit niet langer AR-plichtig is.

Bij collegebesluit van 23 juni 2022 werden 2 voorbehouden parkeerplaatsen voor elektrische voertuigen ingericht ter hoogte van huisnummers 473 en 473A-473N gezien hier een publieke laadpaal vergund werd en geplaatst zal worden in het kader van de uitrol van de publieke laadpunten, goedgekeurd door de gemeenteraad van 19 december 2016. Elke publieke laadpaal bedient 2 parkeerplaatsen. Door het inrichten van voorbehouden parkeerplaatsen voor elektrische voertuigen garanderen we dat de laadpaal maximaal beschikbaar is voor het opladen van deze voertuigen.

Bij collegebesluit van 17 maart 2022 werden maatregelen getroffen in kader van de invoering van een fietsstraat over de as Lentestraat, Herfststraat, Sint-Coletastraat en Lucas De Heerestraat die aansluit op de reeds bestaande fietsstraat Stropkaai-Toemaatragel. Deze 4 straten zijn als primaire stedelijke fietsroute die Ledeberg verbindt met Gent-Sint-Pieters opgenomen in het stadsregionaal fietsroutenetwerk dat werd goedgekeurd op het college van Burgemeester en Schepenen van 15 november 2018. De route maakt eveneens deel uit van het Lokaal Functioneel Fietsroutenetwerk (LFF-netwerk). Op de projectstuurgroep van 27 januari 2022 werd het ontwerp goedgekeurd zodat er een subsidie-aanvraag kan worden ingediend bij de Vlaamse Overheid via het zogenaamde Kopenhagenplan. Daarnaast zullen er voor dit project ook subsidies worden aangevraagd bij de Provincie Oost-Vlaanderen via het LFF-netwerk.

De Stad wenst hier een fietsstraat te maken. De as voldoet aan volgende fietsstraatcriteria: meer dan 125 fietsers per uur, geen openbare vervoersassen in de straat, tussen de 250 en 300 pae (personen auto equivalent) en de straat ligt op het Stedelijk Fietsroutenetwerk. De maatregelen komen de leesbaarheid van de fietsstraat over de volledige as ten goede. De fietsstraat krijgt voorrang op alle zijstraten behalve wanneer ze de Zwijnaardsesteenweg kruist.

In het Verkeersreglement zijn een aantal wijzigingen doorgevoerd met betrekking tot de signalisatie in fietsstraten en dit vanaf 1 augustus 2021. Zo verdwijnt oa het verkeersbord F113

uit het Verkeersreglement en wordt de fietsstraat op de as Toemaatragel, Stropkaai, Lentestraat, Herfststraat, Sint-Coletastraat en Lucas De Heerestraat met zonale borden gesignaleerd.

Bij collegebesluit van 27 mei 2021 werd de bestaande toestand geregulariseerd na het plaatsen van het signalisatiebord D1 bij de fietsenstalling.

Bij collegebesluit van 25 februari 2021 werd als nieuwe maatregelen getroffen, het voorzien van een parkeervak zowel voor fietsen als voor schoolbussen en voertuigen technische diensten op schooldagen van 7u30 tot 18u dit ter hoogte van de basisschool Freinetschool De Spiegel (huisnummer 250). Deze maatregelen worden gesignaleerd met de verkeersborden E9a+Xc-M1 en E9d+Xc-Type VIId.

Bij collegebesluit van 29 oktober 2020 werden er verschillende nieuwe maatregelen getroffen. Ten eerste werd de inrichting van 4 voorbehouden parkeerplaatsen voor elektrische voertuigen, waarvan 2 ter hoogte van huisnummers 288, 290 en 292 en 2 ter hoogte van huisnummers 826 en 828 (aan de oostelijke zijde van de weg) gezien hier een publieke laadpaal vergund en geplaatst werd in het kader van de uitrol van de publieke laadpunten, goedgekeurd door de gemeenteraad van 19 december 2016. Elke publieke laadpaal bedient 2 parkeerplaatsen. Door het inrichten van voorbehouden parkeerplaatsen voor elektrische voertuigen garanderen we dat de laadpaal maximaal beschikbaar is voor het opladen van deze voertuigen. Ten tweede werd de signalisatie van het deel tussen huisnummer 818 en 836 (zijnde de bypass ter hoogte van de Gestichtstraat) opgenomen in dit besluit. De artikels met betrekking tot de verkeersborden C1 en F19, het verkeersbord C3 met onderbord uitgezonderd plaatselijk verkeer en de wegmarkeringen van de parkeervakken worden opgenomen.

Bij collegebesluit van 13 februari 2020 werd een oversteekplaats aangebracht die na de topaagvernieuwing niet meer was opgenomen in de plannen. Bij deze werd de oversteekplaats geregulariseerd.

Bij collegebesluit van 9 mei 2018 werd een parkeerplaats voor personen met een handicap ter hoogte van huisnummer 488 ingericht.

Bij collegebesluit van 6 april 2017 werd volgende maatregel ingevoerd: rechtsaf door rood (B22) ter hoogte van het kruispunt van de Zwijnaardsesteenweg met de De Pintelaan.

Bij collegebesluit van 24 maart 2016 werd beslist om een bijzonder overrijdbare bedding voor de bus in te richten op de Zwijnaardsesteenweg en eenrichtingsverkeer in te voeren voor het reguliere verkeer op het gedeelte tussen de Steenakker en de Vrijheidslaan. Deze maatregelen moeten de doorstroming van de nieuwe tramlijn UZ Gent verbeteren.

Bijgevoegde bijlage(n):

- Aanvullend Reglement Zwijnaardsesteenweg dossier P-334901 (deel van de beslissing)
- Signalisatieplan screening palen Sint-Denijs Westrem dossier P-334901 (deel van de beslissing)

Beslissing

Beslist het volgende:

Artikel 1:

Heft op het aanvullend reglement van de politie op het wegverkeer betreffende de gemeenteweg Zwijnaardsesteenweg, goedgekeurd in zitting van 13 april 2023, van zodra het nieuwe reglement in werking treedt.

Artikel 2:

Stelt vast het bijgevoegd aanvullend reglement van de politie op het wegverkeer en het signalisatieplan betreffende de gemeenteweg Zwijnaardsesteenweg.

2023_CBS_06067 - Nieuw aanvullend reglement van de politie op het wegverkeer - gemeenteweg - Zwijnaardsesteenweg - nieuwe verkeersmaatregel(en)

Aanvullend reglement van de politie op het wegverkeer - gemeenteweg – Zwijnaardsesteenweg

Vastgesteld in het College van Burgemeester en Schepenen van

Bekendgemaakt op

Geldig vanaf

Referentienummer

Reglement

Artikel 1

Op het kruispunt van de Zwijnaardsesteenweg met de Burggravenlaan;
op het kruispunt van de Zwijnaardsesteenweg met de Vrijheidslaan;
op het kruispunt van de Zwijnaardsesteenweg met de De Pintelaan;
op het kruispunt van de Zwijnaardsesteenweg met de Edelsteenstraat en de Haardstedestraat;
op het kruispunt van de Zwijnaardsesteenweg met de Gestichtstraat en de Heerweg-Noord geldt:
de bestuurders moeten de lichten van de driekleurige verkeerslichten naleven; de plaats waar de bestuurders moeten stoppen ingevolge het verkeerslicht wordt aangeduid.

Dit wordt aangeduid door verkeerstekens:

- VL61.1
- WM76.1

Artikel 2

Op het kruispunt van de Zwijnaardsesteenweg met de Burggravenlaan;
op het kruispunt van de Zwijnaardsesteenweg met de Vrijheidslaan;
op het kruispunt van de Zwijnaardsesteenweg met de De Pintelaan;
op het kruispunt van de Zwijnaardsesteenweg met de Edelsteenstraat en de Haardstedestraat;
op het kruispunt van de Zwijnaardsesteenweg met de Gestichtstraat en de Heerweg-Noord geldt:
de voetgangers moeten de lichten van de tweekleurige voetgangerslichten naleven.

Dit wordt aangeduid door verkeerstekens:

- VL63.1

Artikel 3

Op de Zwijnaardsesteenweg ter hoogte van het kruispunt met de Vrijheidslaan;
op de Zwijnaardsesteenweg ter hoogte van het kruispunt met de De Pintelaan;
op de Zwijnaardsesteenweg ter hoogte van het kruispunt met de Galglaan;
op de Zwijnaardsesteenweg ter hoogte van huisnummer 318 geldt:
de bestuurders moeten voorrang verlenen aan iedere bestuurder die rijdt op de openbare weg of de rijbaan die ze oprijden.

Dit wordt aangeduid door verkeerstekens:

- B1

Artikel 4

Op de Zwijnaardsesteenweg ter hoogte van het kruispunt met de Ottergemsesteenweg;
op de Zwijnaardsesteenweg ter hoogte van het kruispunt met de Karel Lodewijk Ledeganckstraat;
op de Zwijnaardsesteenweg ter hoogte van het kruispunt met de Gangmakersstraat;

op de Zwijnaardsesteenweg ter hoogte van het kruispunt met de Klepperstraat;
op de Zwijnaardsesteenweg ter hoogte van het kruispunt met de Kraaistraat;
op de Zwijnaardsesteenweg ter hoogte van het kruispunt met de Merelstraat;
op de Zwijnaardsesteenweg ter hoogte van het kruispunt met de Sint-Coletastraat;
op de Zwijnaardsesteenweg ter hoogte van het kruispunt met de Lucas de Heerestraat en de Vlierstraat;
op de Zwijnaardsesteenweg ter hoogte van het kruispunt met de Speelmanstraat;
op de Zwijnaardsesteenweg ter hoogte van het kruispunt met de Corbiestraat;
op de Zwijnaardsesteenweg ter hoogte van het kruispunt met de Achilles Musschestraat;
op de Zwijnaardsesteenweg ter hoogte van het kruispunt met de Diksmuidestraat;
op de Zwijnaardsesteenweg ter hoogte van het kruispunt met de Opvoedingstraat;
op de Zwijnaardsesteenweg ter hoogte van het kruispunt met de Gestichtstraat geldt:
de bestuurders hebben voorrang.

Dit wordt aangeduid door verkeerstekens:

- B15

Artikel 5

Op de Zwijnaardsesteenweg ter hoogte van het kruispunt met de Burggravenlaan;
op de Zwijnaardsesteenweg ter hoogte van het kruispunt met de De Pintelaan, aan de noordelijke zijde van het kruispunt geldt: fietsers en bestuurders van speed pedelecs mogen de driekleurige verkeerslichten voorbijrijden om rechts af te slaan, wanneer het verkeerslicht op rood of oranjegeel staat, op voorwaarde dat zij hierbij voorrang verlenen aan de andere weggebruikers die zich verplaatsen op de openbare weg of op de rijbaan.

Dit wordt aangeduid door verkeerstekens:

- B22

Artikel 6

Op de Zwijnaardsesteenweg van het kruispunt met de Galglaan tot het kruispunt met de Steenakker;
op de Zwijnaardsesteenweg (bypass) van de Gestichtstraat tot huisnummer 818 in de richting van huisnummer 818 geldt:
verboden rijrichting voor iedere bestuurder. In de tegenovergestelde richting geldt toegelaten rijrichting op de openbare weg met eenrichtingsverkeer.

Dit wordt aangeduid door verkeerstekens:

- C1
- F19

Artikel 7

Op de Zwijnaardsesteenweg van het kruispunt met de Koekoeklaan tot het kruispunt met de De Pintelaan in de richting van De Pintelaan geldt: verboden rijrichting voor iedere bestuurder; de maatregel geldt niet voor bussen; de maatregel geldt niet voor fietsers, bestuurders van tweewielige bromfietsen klasse A en speed pedelecs. In de tegenovergestelde richting geldt: er wordt een bedding voorbehouden voor voertuigen van geregelde diensten voor gemeenschappelijk vervoer; er wordt een bijzondere overrijdbare bedding aangeduid. Voor elk van de rijstroken wordt de rijrichting aangeduid.

Dit wordt aangeduid door verkeerstekens:

- C1
- M12
- GIV
- WM72.6

- F18

Artikel 8

Op de Zwijnaardsesteenweg van het kruispunt met de Steenakker tot het kruispunt met de De Pintelaan in de richting van De Pintelaan geldt: verboden rijrichting voor iedere bestuurder; de maatregel geldt niet voor bussen. In de tegenovergestelde richting geldt er wordt een bedding voorbehouden voor voertuigen van geregelde diensten voor gemeenschappelijk vervoer; er wordt een bijzondere overrijdbare bedding aangeduid. Voor elk van de rijstroken wordt de rijrichting aangeduid.

Dit wordt aangeduid door verkeerstekens:

- C1
- GIV
- WM72.6
- F18

Artikel 9

Op de Zwijnaardsesteenweg ter hoogte van de verkeersgeleider op het kruispunt met de De Pintelaan;

op de Zwijnaardsesteenweg ter hoogte van huisnummer 542 geldt: de bestuurders zijn verplicht de hindernis langs rechts voorbij te rijden

Dit wordt aangeduid door verkeerstekens:

- D1

Artikel 10

Op de Zwijnaardsesteenweg ter hoogte van het kruispunt met het Rerum-Novarumplein;

op de Zwijnaardsesteenweg ter hoogte van huisnummer 593 geldt:

de bestuurders zijn verplicht de hindernis langs rechts voorbij te rijden ; de maatregel geldt niet voor bussen.

Dit wordt aangeduid door verkeerstekens:

- D1
- GIV

Artikel 11

Op de Zwijnaardsesteenweg vanaf het kruispunt met de De Pintelaan tot het kruispunt met de Gestichtstraat en de Heerweg-Noord, langs beide zijden van de weg geldt: fietsers en bestuurders van tweewielige bromfietsen klasse A moeten het enkelrichtings- fietspad volgen, voor zover het in de door hen gevolgde rijrichting is gesignaleerd.

Dit wordt aangeduid door verkeerstekens:

- D7

Artikel 12

Op de Zwijnaardsesteenweg, vanaf het kruispunt met de Ottergemsesteenweg tot het kruispunt met de Karel Lodewijk Ledeganckstraat;

op de Zwijnaardsesteenweg, vanaf het kruispunt met de Merelstraat tot het kruispunt met de Karel Lodewijk Ledeganckstraat;

op de Zwijnaardsesteenweg, vanaf het kruispunt met de Klepperstraat tot het kruispunt met de Sint-Coletastraat;

op de Zwijnaardsesteenweg, vanaf het kruispunt met de Speelmanstraat tot het kruispunt met de Vlierstraat;

op de Zwijnaardsesteenweg, vanaf het kruispunt met de Speelmanstraat tot het kruispunt met

de Burggravenlaan;
op de Zwijnaardsesteenweg, vanaf het kruispunt met de Achilles Musschestraat tot het kruispunt met de Diksmuidestraat;
op de Zwijnaardsesteenweg, vanaf het kruispunt met de Vrijheidslaan tot het kruispunt met de Diksmuidestraat geldt: het parkeren is verboden; het begin van de parkeerreglementering wordt aangeduid; het einde van de parkeerreglementering wordt aangeduid.
Dit wordt aangeduid door verkeerstekens:

- E1
- GXa
- GXb

Artikel 13

Op de de Zwijnaardsesteenweg ter hoogte van huisnummers 278 en 280 geldt: het parkeren is verboden; de maatregel geldt van 8 tot 18u ; de parkeerreglementering geldt over een afstand van 6 m.

Dit wordt aangeduid door verkeerstekens:

- E1
- GV
- GXc

Artikel 14

Op de Zwijnaardsesteenweg ter hoogte van huisnummer 201;
op de Zwijnaardsesteenweg ter hoogte van huisnummer 532 geldt:
het parkeren is toegelaten; het parkeren is voorbehouden voor de voertuigen die gebruikt worden door personen met een handicap ; de parkeerreglementering geldt over een afstand van 6 m.

Dit wordt aangeduid door verkeerstekens:

- E9a
- GVIIId
- GXc

Artikel 15

Op de Zwijnaardsesteenweg ter hoogte van huisnummer 528 tot en met 530 geldt: het parkeren is toegelaten; het parkeren is voorbehouden voor voertuigen waarop de parkeerkaart voor autodelen is aangebracht ; de parkeerreglementering geldt over een afstand van 6 m.

Dit wordt aangeduid door verkeerstekens:

- E9a
- GVIIId
- GXc

Artikel 16

Op de Zwijnaardsesteenweg ter hoogte van huisnummers 288, 290 en 292;
op de Zwijnaardsesteenweg ter hoogte van huisnummers 473 en 473A-473N;
op de Zwijnaardsesteenweg ter hoogte van huisnummers 826 en 828 aan de oostelijke zijde van de bypass geldt: het parkeren is toegelaten; het parkeren is voorbehouden voor elektrische of hybride elektrische voertuigen ; de parkeerreglementering geldt over een afstand van 12 m.

Dit wordt aangeduid door verkeerstekens:

- E9a
- GVIIId
- GXc

Artikel 17

**Op de Zwijnaardsesteenweg ter hoogte van huisnummers 13 en 15-15A;
op de Zwijnaardsesteenweg ter hoogte van huisnummers 99 en 101 geldt: het parkeren is toegelaten; de maatregel geldt alleen voor de fietsers.**

Dit wordt aangeduid door verkeerstekens:

- E9a
- M1

Artikel 18

Op de Zwijnaardsesteenweg ter hoogte van huisnummer 250 geldt: het parkeren is toegelaten; de maatregel geldt alleen voor de fietsers; de parkeerreglementering geldt over een afstand van 14 m.

Dit wordt aangeduid door verkeerstekens:

- E9a
- M1
- GXc

Artikel 19

Op de Zwijnaardsesteenweg ter hoogte van huisnummer 250 geldt: het parkeren is voorbehouden voor schoolbussen en voertuigen technische diensten; de maatregel geldt van 7u30 tot 18u op schooldagen ; de parkeerreglementering geldt over een afstand van 25 m.

Dit wordt aangeduid door verkeerstekens:

- E9a
- GV
- GXc

Artikel 20

Op de Zwijnaardsesteenweg vanaf het kruispunt met de Galglaan tot het kruispunt met de Edelsteenstraat en de Haardstedestraat in beide richtingen geldt: er wordt een bedding voorbehouden voor voertuigen van geregelde diensten voor gemeenschappelijk vervoer; de bijzondere overrijdbare bedding wordt aangeduid.

Dit wordt aangeduid door verkeerstekens:

- WM72.6
- F18

Artikel 21

**Op de Zwijnaardsesteenweg van huisnummer 5-5B tot en met huisnummer 15-15A;
op de Zwijnaardsesteenweg van huisnummer 16 tot en met huisnummer 42;
op de Zwijnaardsesteenweg van huisnummer 61-65 tot en met huisnummer 101;
op de Zwijnaardsesteenweg van huisnummer 94 tot en met huisnummer 142-144;
op de Zwijnaardsesteenweg van huisnummer 167 tot en met huisnummer 177;
op de Zwijnaardsesteenweg van huisnummer 207 tot en met huisnummer 221;
op de Zwijnaardsesteenweg ter hoogte van huisnummer 230-248;
op de Zwijnaardsesteenweg van huisnummer 327-327A tot en met huisnummer 331;
op de Zwijnaardsesteenweg ter hoogte van huisnummer 312-314;
op de Zwijnaardsesteenweg van huisnummer 371 tot en met huisnummer 421 geldt:
de denkbeeldige rand van de rijbaan wordt aangeduid. Het deel van de openbare weg dat gelegen is aan de andere kant van deze streep is voorbehouden voor het stilstaan en parkeren, behalve op autosnelwegen en autowegen..**

Dit wordt aangeduid door verkeerstekens:

- WM75.2

Artikel 22

Op de Zwijnaardsesteenweg ter hoogte van het kruispunt met de Ottergemsesteenweg;
op de Zwijnaardsesteenweg ter hoogte van het kruispunt met de Karel Lodewijk
Ledeganckstraat;§

op de Zwijnaardsesteenweg ter hoogte van het kruispunt met de Klepperstraat;

op de Zwijnaardsesteenweg ter hoogte van het kruispunt met de Merelstraat;

op de Zwijnaardsesteenweg ter hoogte van het kruispunt met de Sint-Coletastraat;

op de Zwijnaardsesteenweg ter hoogte van het kruispunt met de Lucas de Heerestraat;

op de Zwijnaardsesteenweg ter hoogte van huisnummer 152-158;

op de Zwijnaardsesteenweg ter hoogte van het kruispunt met de Burggravenlaan;

op de Zwijnaardsesteenweg ter hoogte van het kruispunt met de Achilles Musschestraat;

op de Zwijnaardsesteenweg ter hoogte van het kruispunt met de Diksmuidestraat;

op de Zwijnaardsesteenweg ter hoogte van huisnummer 250;

op de Zwijnaardsesteenweg ter hoogte van het kruispunt met de Vrijheidslaan;

op de Zwijnaardsesteenweg ter hoogte van het kruispunt met de Opvoedingstraat;

op de Zwijnaardsesteenweg ter hoogte van het kruispunt met de De Pintelaan;

op de Zwijnaardsesteenweg ter hoogte van het kruispunt met de Steenakker;

op de Zwijnaardsesteenweg ter hoogte van het kruispunt met de Galglaan;

op de Zwijnaardsesteenweg ter hoogte van huisnummer 542;

op de Zwijnaardsesteenweg ter hoogte van het kruispunt met de Kikvorsstraat;

op de Zwijnaardsesteenweg ter hoogte van het kruispunt met de Gilles de Sutterstraat;

op de Zwijnaardsesteenweg ter hoogte van het kruispunt met het Rerum-Novarumplein;

op de Zwijnaardsesteenweg ter hoogte van het kruispunt met de Jan van Haelstraat;

op de Zwijnaardsesteenweg ter hoogte van het kruispunt met de Rombaut Keldermansstraat;

op de Zwijnaardsesteenweg ter hoogte van het kruispunt met de August Kekuléstraat;

op de Zwijnaardsesteenweg ter hoogte van het kruispunt met de Domien de Wagemakerestraat;

op de Zwijnaardsesteenweg ter hoogte van het kruispunt met de Kristoffel Van den Berghestraat;

op de Zwijnaardsesteenweg ter hoogte van het kruispunt met de Edelsteenstraat en de

Haardstedestraat;

op de Zwijnaardsesteenweg ter hoogte van het kruispunt met de Gestichtstraat en de Heerweg-
Noord geldt:

voetgangers moeten de oversteekplaats volgen om de rijbaan over te steken.

Dit wordt aangeduid door verkeerstekens:

- WM76.3

Artikel 23

Op de Zwijnaardsesteenweg ter hoogte van huisnummer 278 geldt:

bestuurders mogen niet rijden, stilstaan of parkeren op de markeringen van de verkeersgeleider
of het verdrijvingsvlak.

Dit wordt aangeduid door verkeerstekens:

- WM77.4

Artikel 24

Op de Zwijnaardsesteenweg van huisnummer 288 tot en met huisnummer 292;

op de Zwijnaardsesteenweg ter hoogte van huisnummers 473 en 473A-473N;

op de Zwijnaardsesteenweg van huisnummer 802 tot en met huisnummer 808, aan de overzijde
van de weg;

op de Zwijnaardsesteenweg van huisnummer 810 tot en met huisnummer 830 geldt:

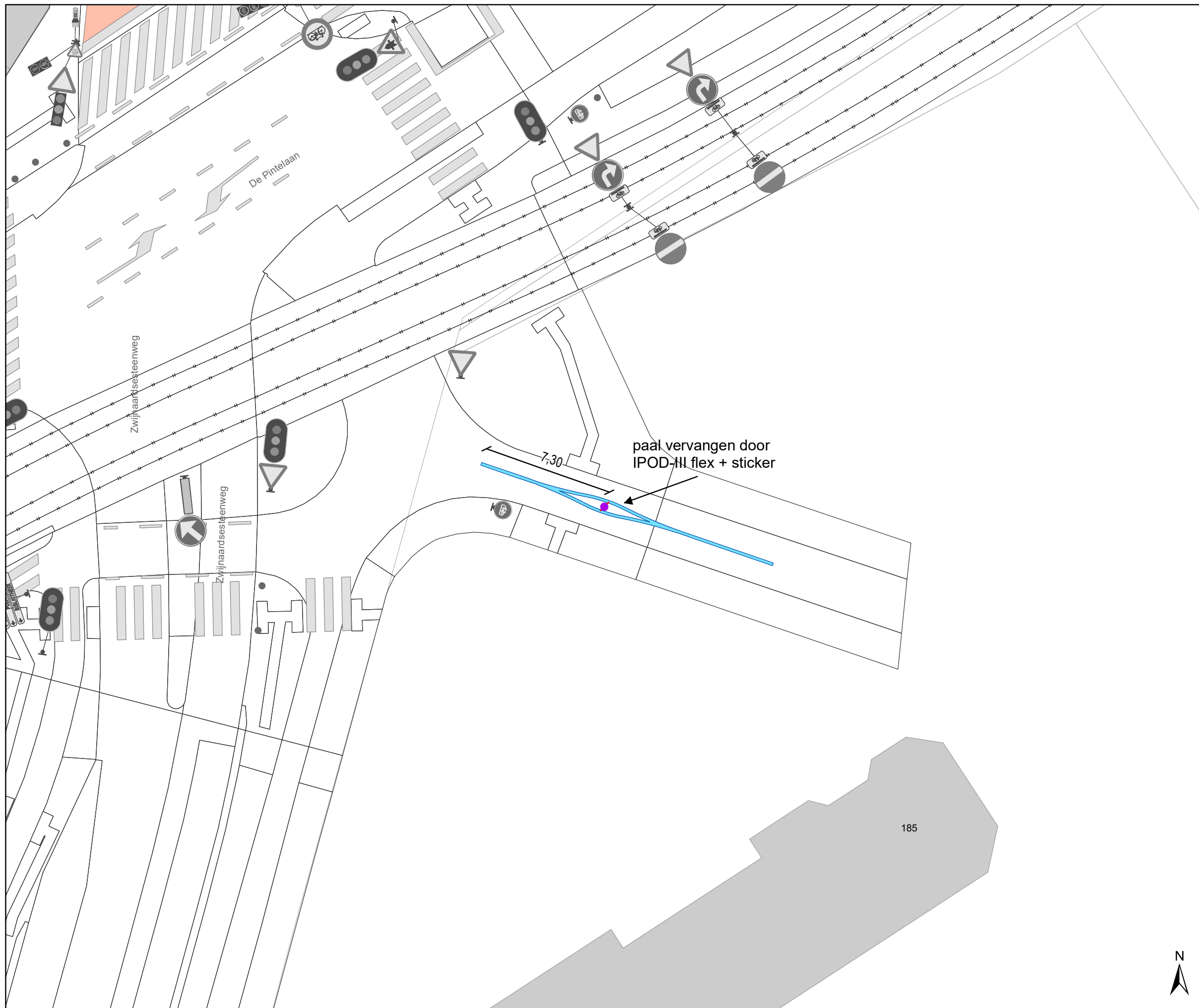
voertuigen moeten parkeren binnen de afgebakende plaatsen.

Dit wordt aangeduid door verkeerstekens:







- **WM77.5**

(einde reglement)











Legende

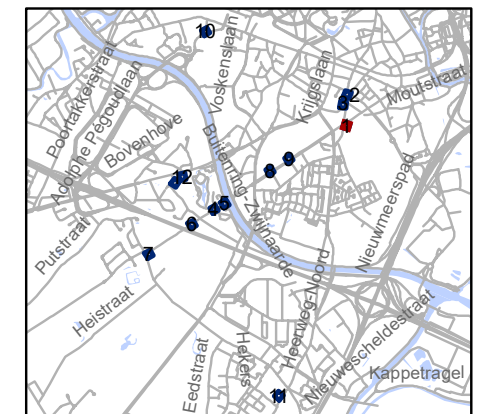
-  Bestaande verkeersborden
-  Geplande verkeersborden
-  Te verwijderen verkeersborden
-  Bestaande wegmarkeringen
-  Geplande wegmarkeringen
-  Te verwijderen wegmarkeringen

Straatmeubilair

-  Gepland paaltje
-  Bestaand paaltje
-  Te verwijderen paaltje
-  paaltje vervangen

 Ander gepland dossier (in voorbereiding bij MOBBED)

 Fietsenstalling-Actief



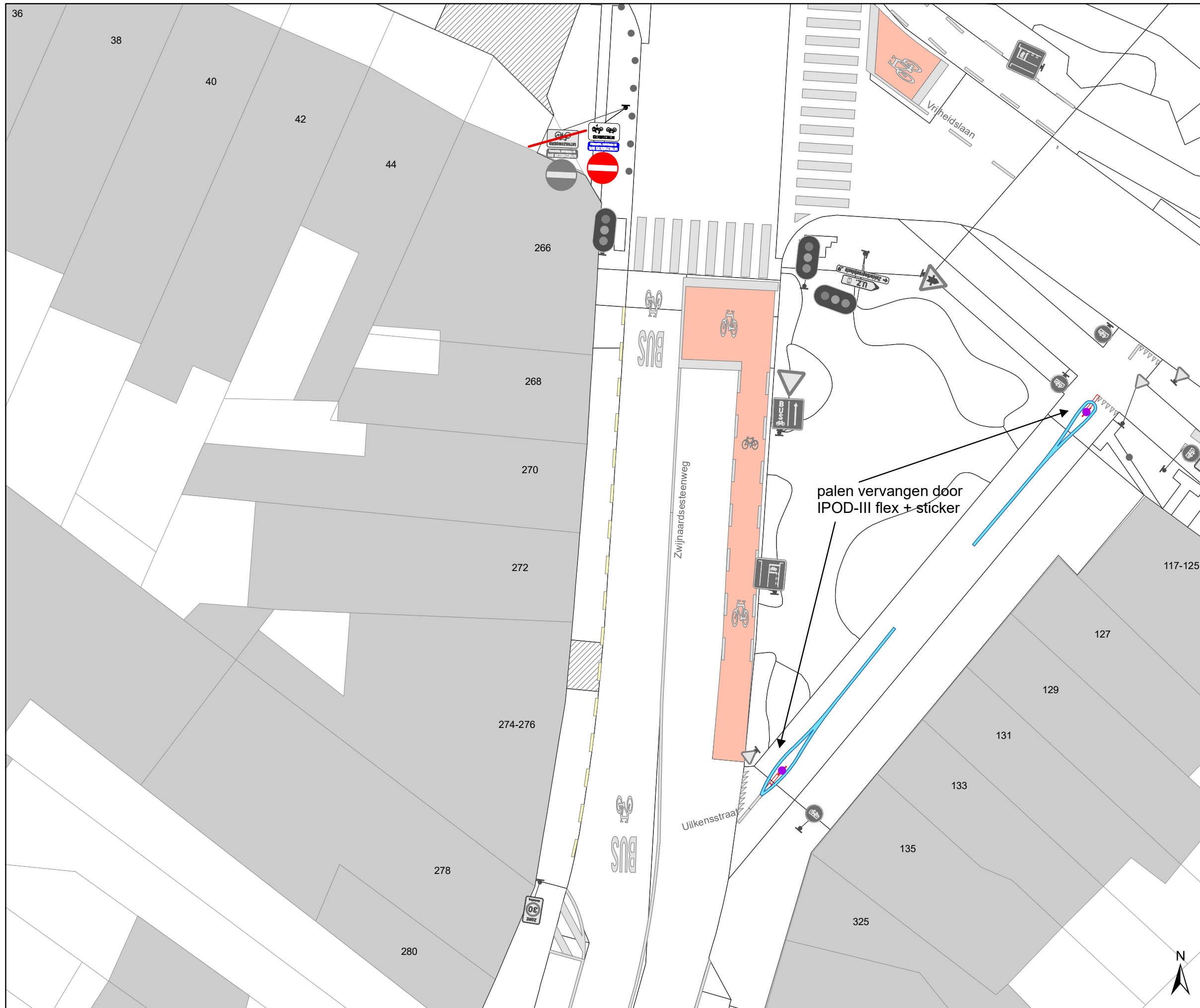
gent: Mobiliteitsbedrijf stad Gent
Verkeerstechnische taken

Sint-Denijs-Westrem screening palen

Dossiernummer P-334901

DATUM	SCHAAL	PLAN	P FORMAAT
28/04/2023	1/200	1/13	A3










Legende

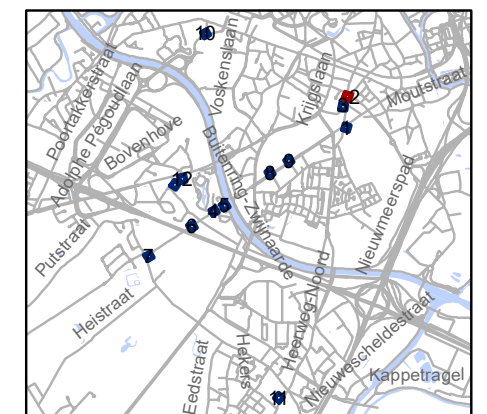
-  Bestaande verkeersborden
-  Geplande verkeersborden
-  Te verwijderen verkeersborden
-  Bestaande wegmarkeringen
-  Geplande wegmarkeringen
-  Te verwijderen wegmarkeringen

Straatmeubilair

-  Gepland paaltje
-  Bestaand paaltje
-  Te verwijderen paaltje
-  paaltje vervangen

 Ander gepland dossier (in voorbereiding bij MOBBD)

 Fietsenstalling-Actief

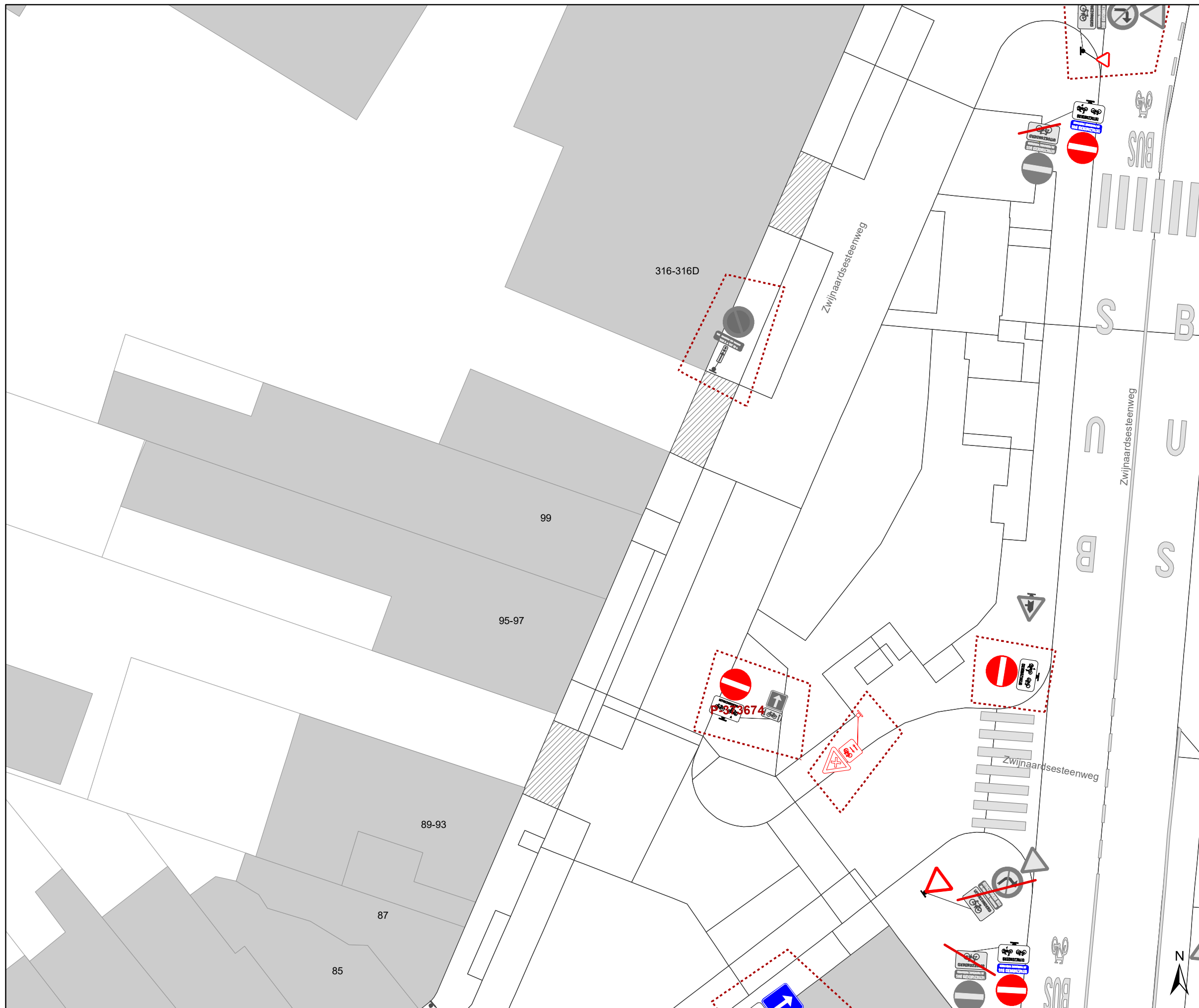


gent: Mobiliteitsbedrijf stad Gent
Verkeerstechnische taken

Sint-Denijs-Westrem screening palen

Dossiernummer P-334901





DATUM	SCHAAL	PLAN	P FORMAAT
28/04/2023	1/200	2/13	A3




Legende

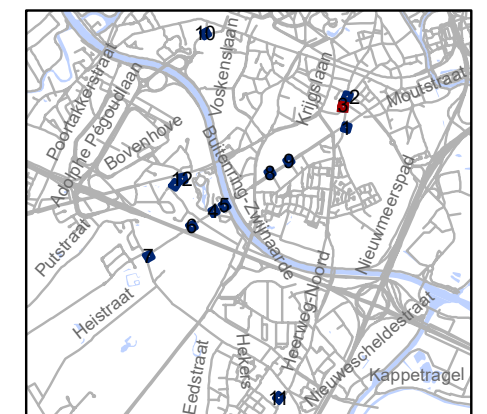
-  Bestaande verkeersborden
-  Geplande verkeersborden
-  Te verwijderen verkeersborden
-  Bestaande wegmarkeringen
-  Geplande wegmarkeringen
-  Te verwijderen wegmarkeringen

Straatmeubilair

-  Gepland paaltje
-  Bestaand paaltje
-  Te verwijderen paaltje
-  paaltje vervangen

 Ander gepland dossier (in voorbereiding bij MOBBD)

 Fietsenstalling-Actief

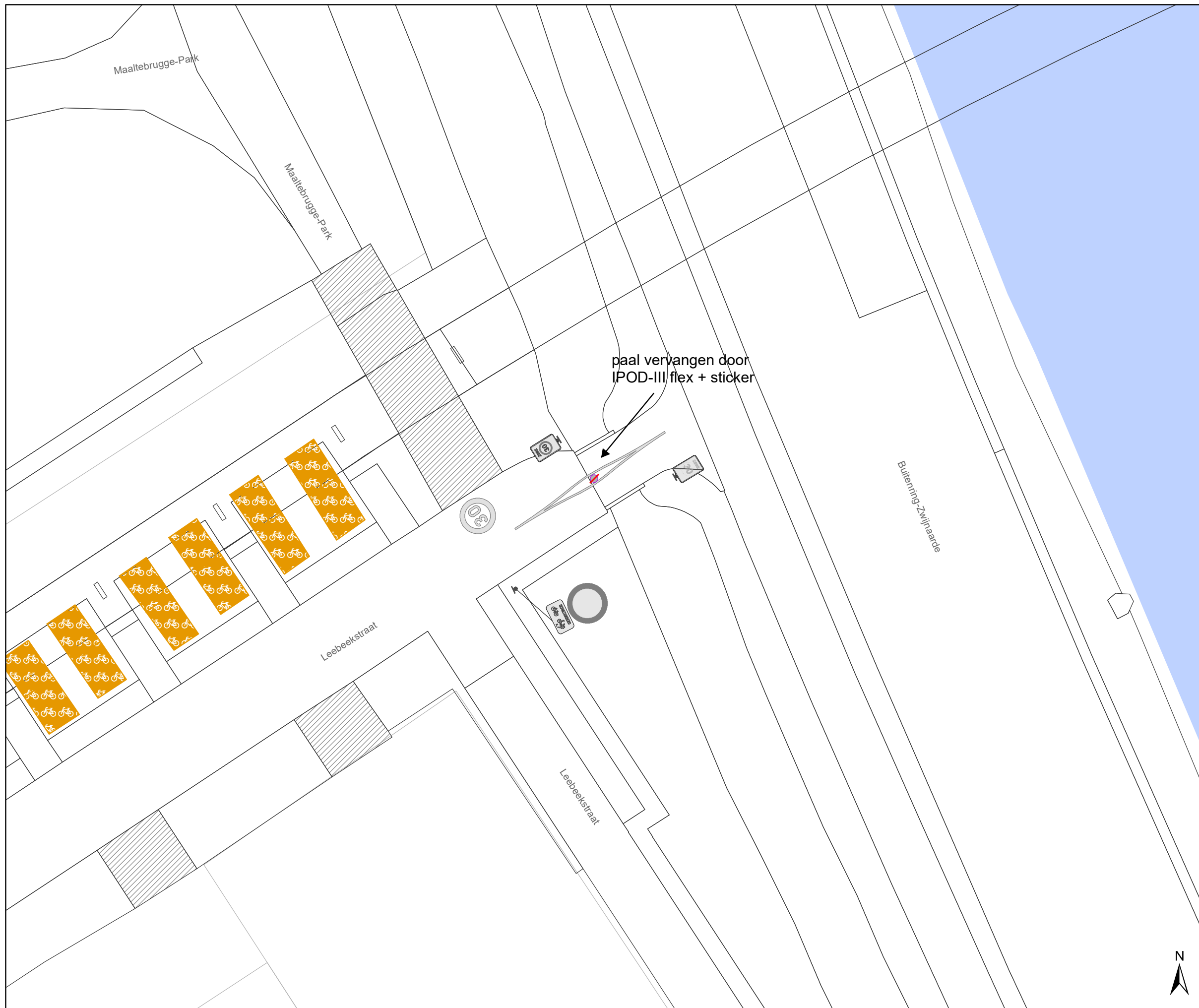


gent: Mobiliteitsbedrijf stad Gent
Verkeerstechnische taken

Sint-Denijs-Westrem screening palen

Dossiernummer P-334901





DATUM	SCHAAL	PLAN	P FORMAAT
28/04/2023	1/200	3/13	A3





Legende

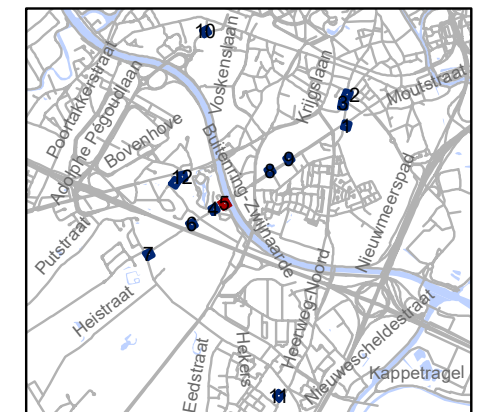
-  Bestaande verkeersborden
-  Geplande verkeersborden
-  Te verwijderen verkeersborden
-  Bestaande wegmarkeringen
-  Geplande wegmarkeringen
-  Te verwijderen wegmarkeringen

Straatmeubilair

-  Gepland paaltje
-  Bestaand paaltje
-  Te verwijderen paaltje
-  paaltje vervangen

 Ander gepland dossier (in voorbereiding bij MOBBD)

 Fietsenstalling-Actief



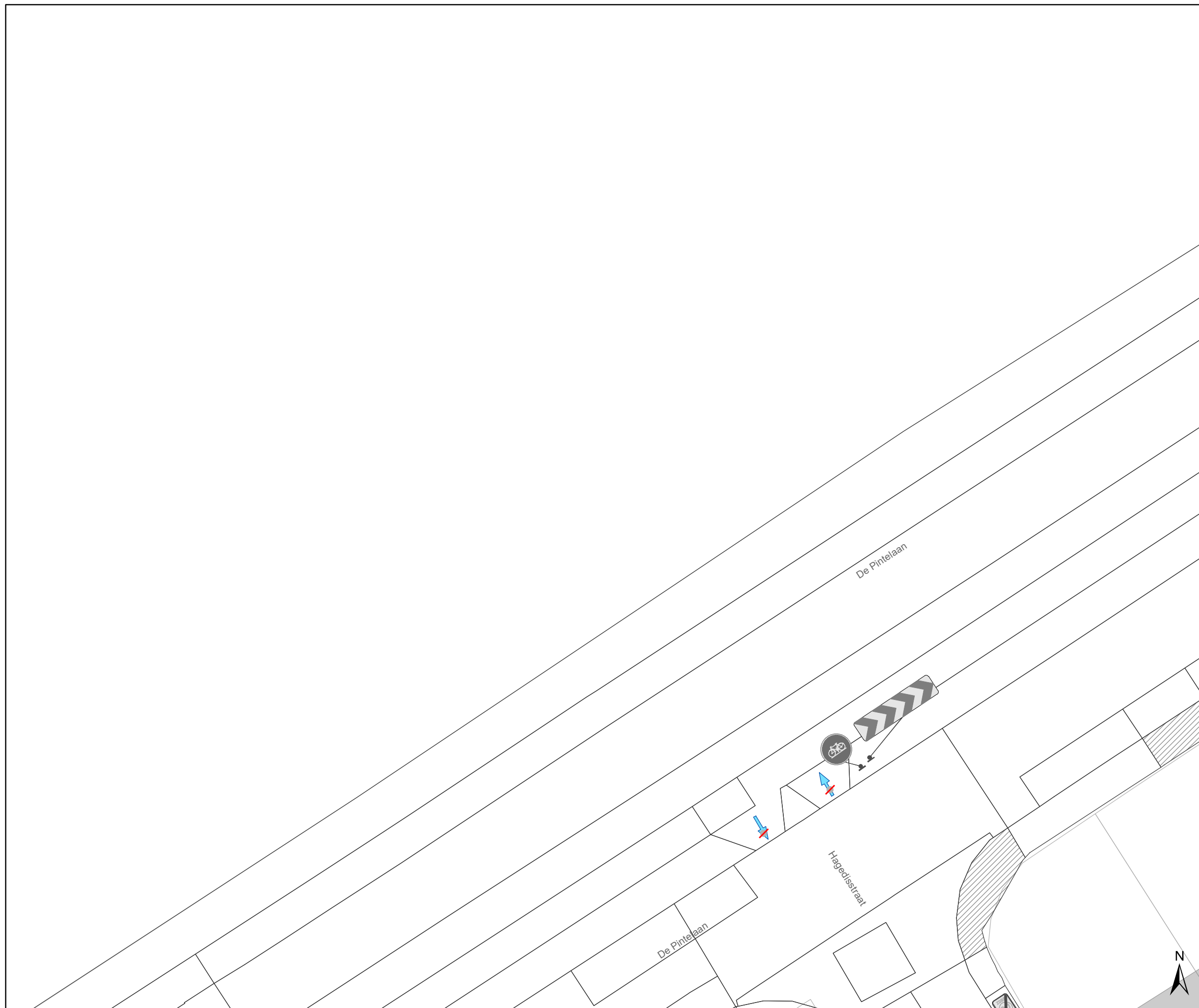
gent: Mobiliteitsbedrijf stad Gent
Verkeerstechnische taken

**Sint-Denijs-Westrem
screening palen**

Dossiernummer P-334901

DATUM	SCHAAL	PLAN	P FORMAAT
28/04/2023	1/200	5/13	A3











Legende

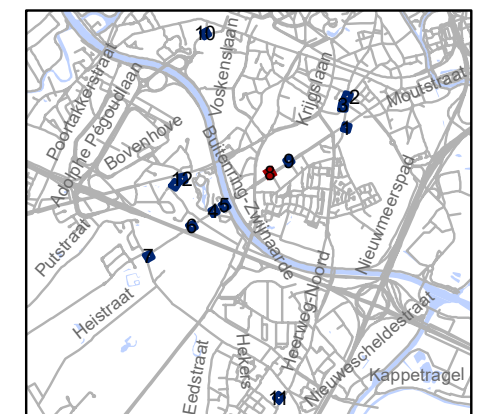
-  Bestaande verkeersborden
-  Geplande verkeersborden
-  Te verwijderen verkeersborden
-  Bestaande wegmarkeringen
-  Geplande wegmarkeringen
-  Te verwijderen wegmarkeringen

Straatmeubilair

-  Gepland paaltje
-  Bestaand paaltje
-  Te verwijderen paaltje
-  paaltje vervangen

 Ander gepland dossier
(in voorbereiding bij MOBBED)

 Fietsenstalling-Actief

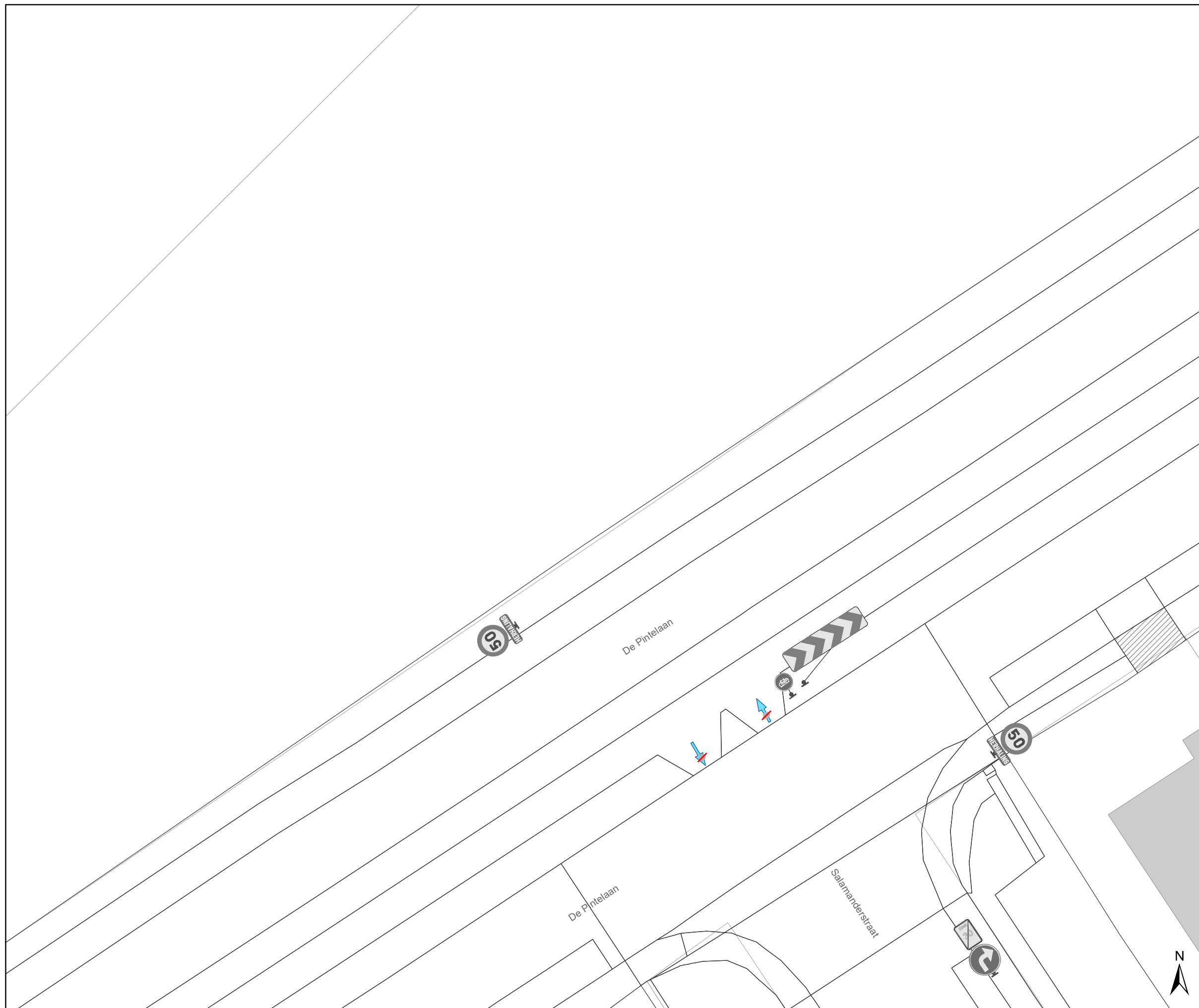


gent: Mobiliteitsbedrijf stad Gent
Verkeerstechnische taken







Sint-Denijs-Westrem screening palen

Dossiernummer P-334901





DATUM	SCHAAL	PLAN	P FORMAAT
28/04/2023	1/200	8/13	A3





Legende

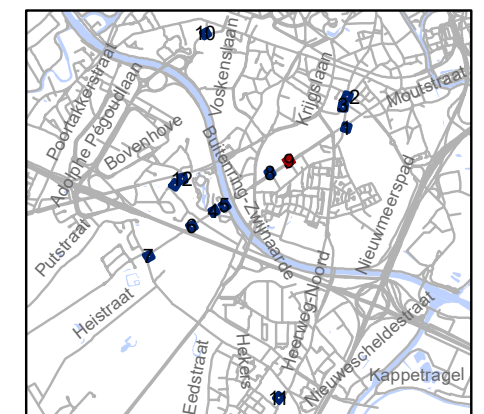
-  Bestaande verkeersborden
-  Geplande verkeersborden
-  Te verwijderen verkeersborden
-  Bestaande wegmarkeringen
-  Geplande wegmarkeringen
-  Te verwijderen wegmarkeringen

Straatmeubilair

-  Gepland paaltje
-  Bestaand paaltje
-  Te verwijderen paaltje
-  paaltje vervangen

 Ander gepland dossier (in voorbereiding bij MOBBED)

 Fietsenstalling-Actief

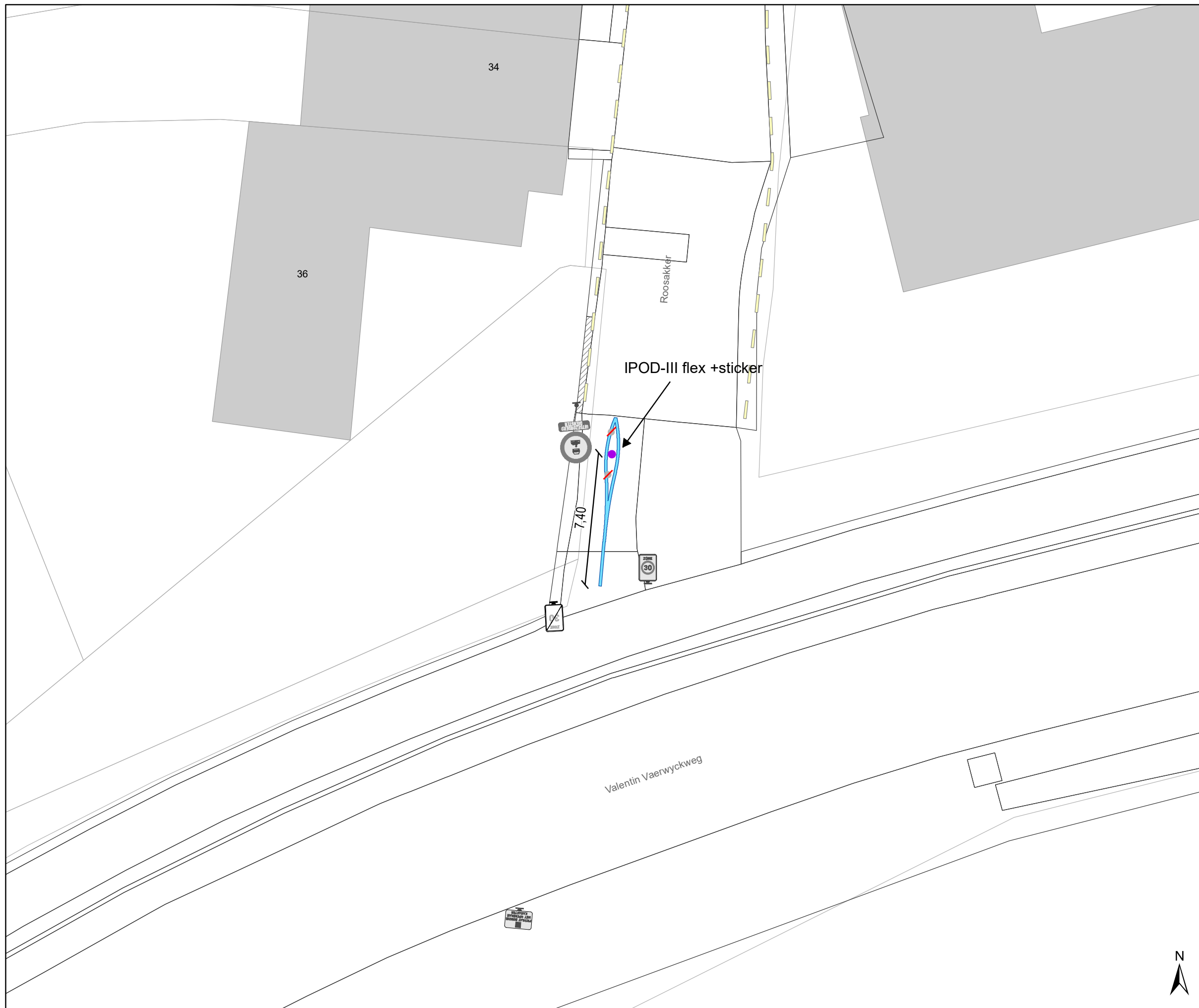


gent: Mobiliteitsbedrijf stad Gent
Verkeerstechnische taken







Sint-Denijs-Westrem screening palen

Dossiernummer P-334901





DATUM	SCHAAL	PLAN	P FORMAAT
28/04/2023	1/200	9/13	A3





Legende

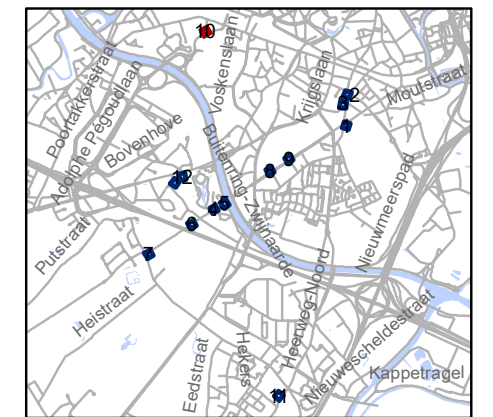
-  Bestaande verkeersborden
-  Geplande verkeersborden
-  Te verwijderen verkeersborden
-  Bestaande wegmarkeringen
-  Geplande wegmarkeringen
-  Te verwijderen wegmarkeringen

Straatmeubilair

-  Gepland paaltje
-  Bestaand paaltje
-  Te verwijderen paaltje
-  paaltje vervangen

 Ander gepland dossier (in voorbereiding bij MOBBED)

 Fietsenstalling-Actief



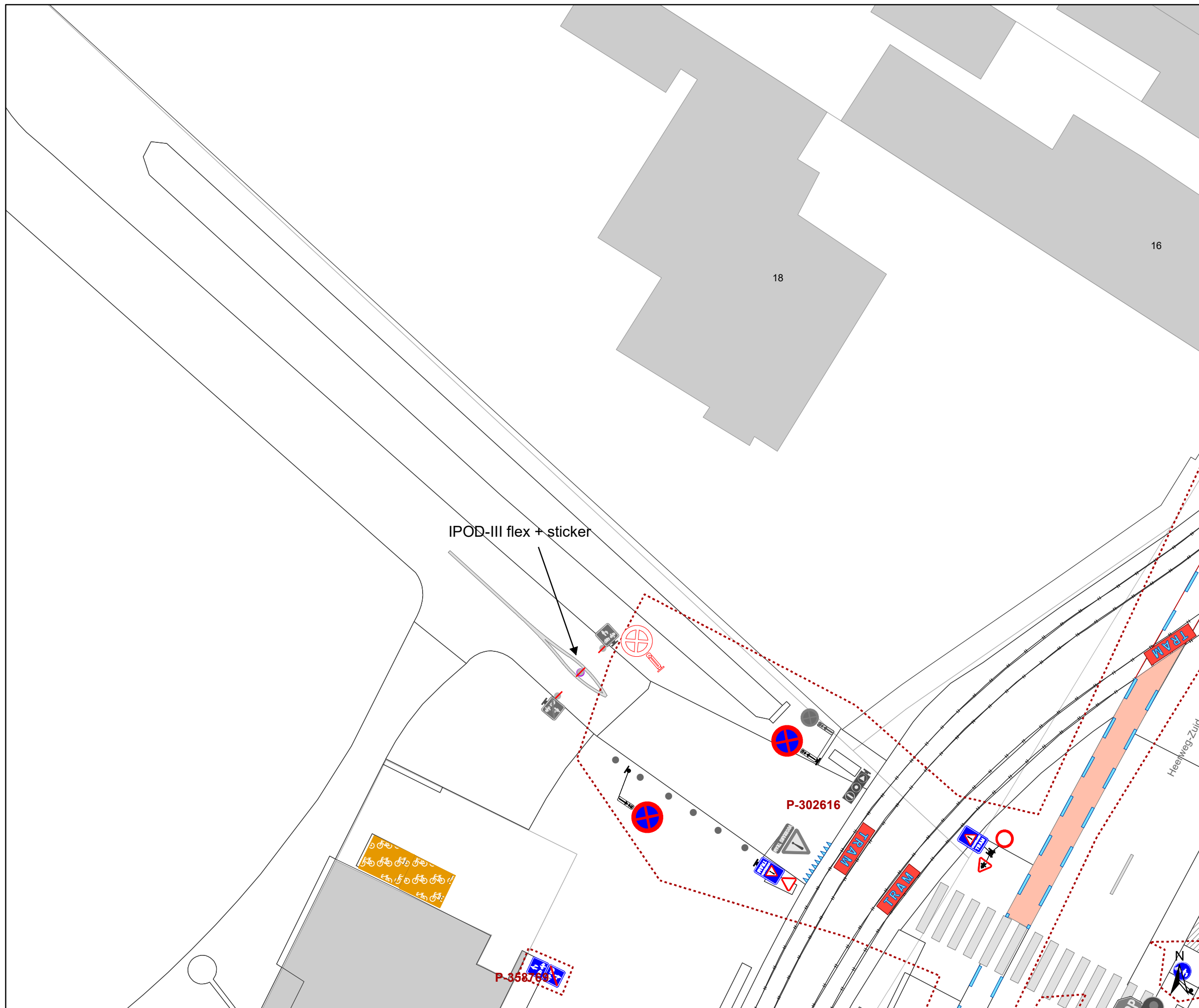
gent: Mobiliteitsbedrijf stad Gent
Verkeerstechnische taken

**Sint-Denijs-Westrem
screening palen**

Dossiernummer P-334901

DATUM	SCHAAL	PLAN	P FORMAAT
28/04/2023	1/200	10/13	A3










Legende

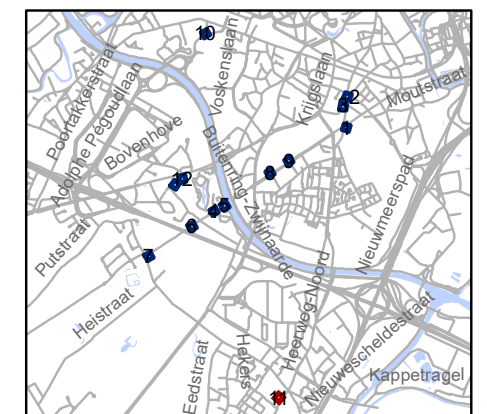
-  Bestaande verkeersborden
-  Geplande verkeersborden
-  Te verwijderen verkeersborden
-  Bestaande wegmarkeringen
-  Geplande wegmarkeringen
-  Te verwijderen wegmarkeringen

Straatmeubilair

-  Gepland paaltje
-  Bestaand paaltje
-  Te verwijderen paaltje
-  paaltje vervangen

 Ander gepland dossier (in voorbereiding bij MOBBD)

 Fietsenstalling-Actief

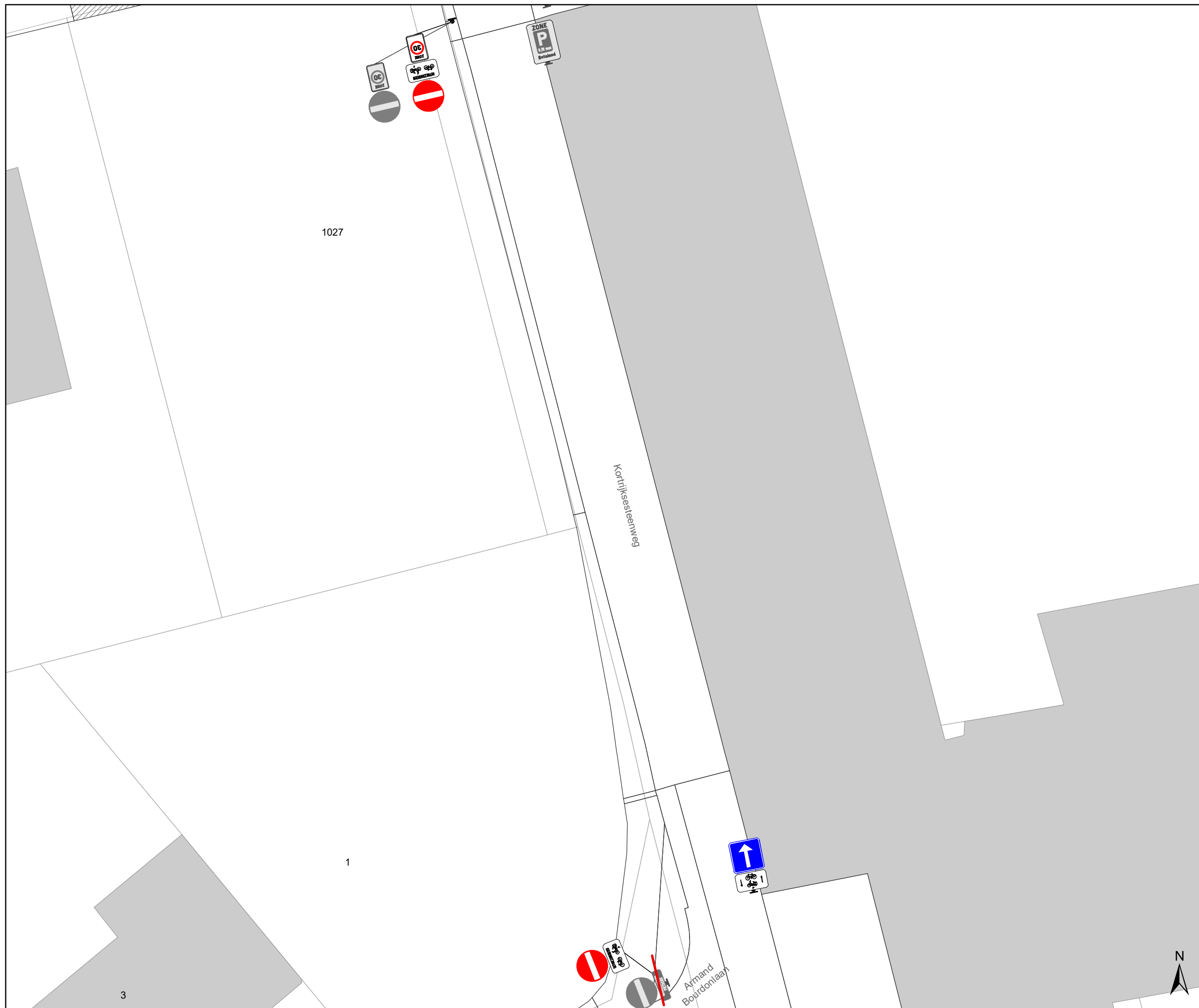


gent: Mobiliteitsbedrijf stad Gent
Verkeerstechnische taken




Sint-Denijs-Westrem screening palen




Dossiernummer P-334901

DATUM	SCHAAL	PLAN	P FORMAAT
28/04/2023	1/200	11/13	A3








Legende


-  Bestaande verkeersborden
-  Geplande verkeersborden
-  Te verwijderen verkeersborden

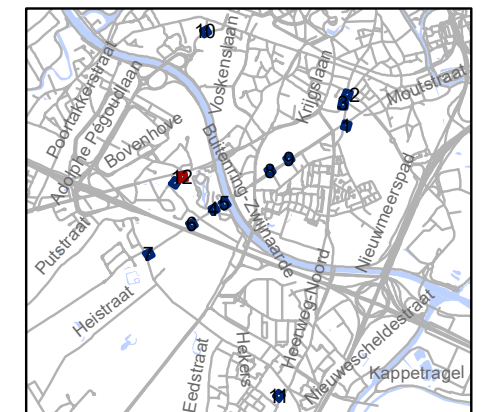
-  Bestaande wegmarkeringen
-  Geplande wegmarkeringen
-  Te verwijderen wegmarkeringen

Straatmeubilair

-  Gepland paaltje
-  Bestaand paaltje
-  Te verwijderen paaltje
-  paaltje vervangen

-  Ander gepland dossier (in voorbereiding bij MOBBD)

-  Fietsstalling-Actief

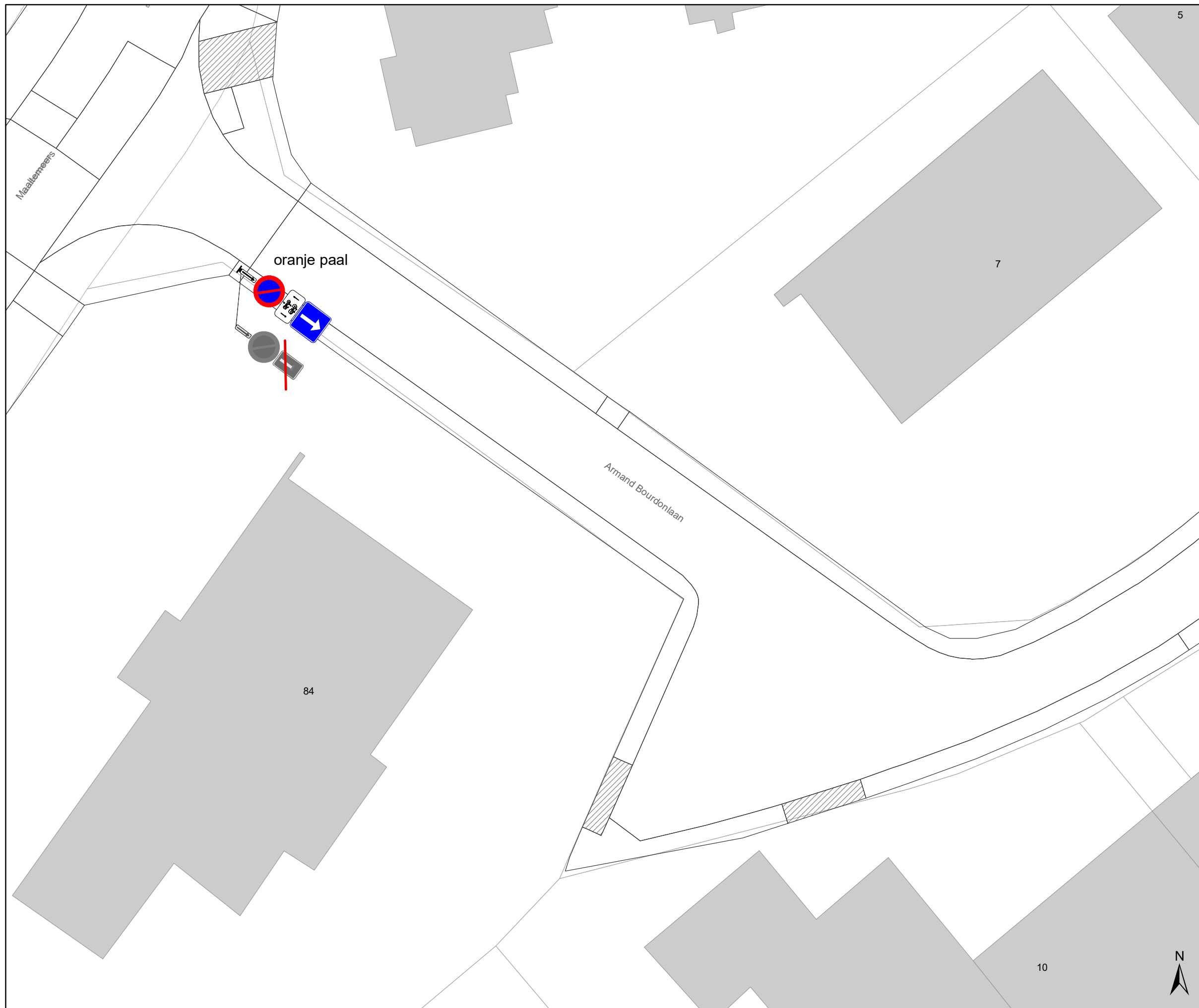


gent: Mobiliteitsbedrijf stad Gent
Verkeerstechnische taken

Sint-Denijs-Westrem screening palen

Dossiernummer P-334901





DATUM	SCHAAL	PLAN	P FORMAAT
28/04/2023	1/200	12/13	A3





Legende

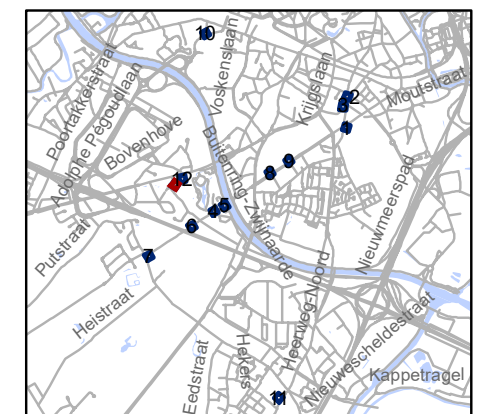
-  Bestaande verkeersborden
-  Geplande verkeersborden
-  Te verwijderen verkeersborden
-  Bestaande wegmarkeringen
-  Geplande wegmarkeringen
-  Te verwijderen wegmarkeringen

Straatmeubilair

-  Gepland paaltje
-  Bestaand paaltje
-  Te verwijderen paaltje
-  paaltje vervangen

 Ander gepland dossier (in voorbereiding bij MOBBED)

 Fietsenstalling-Actief

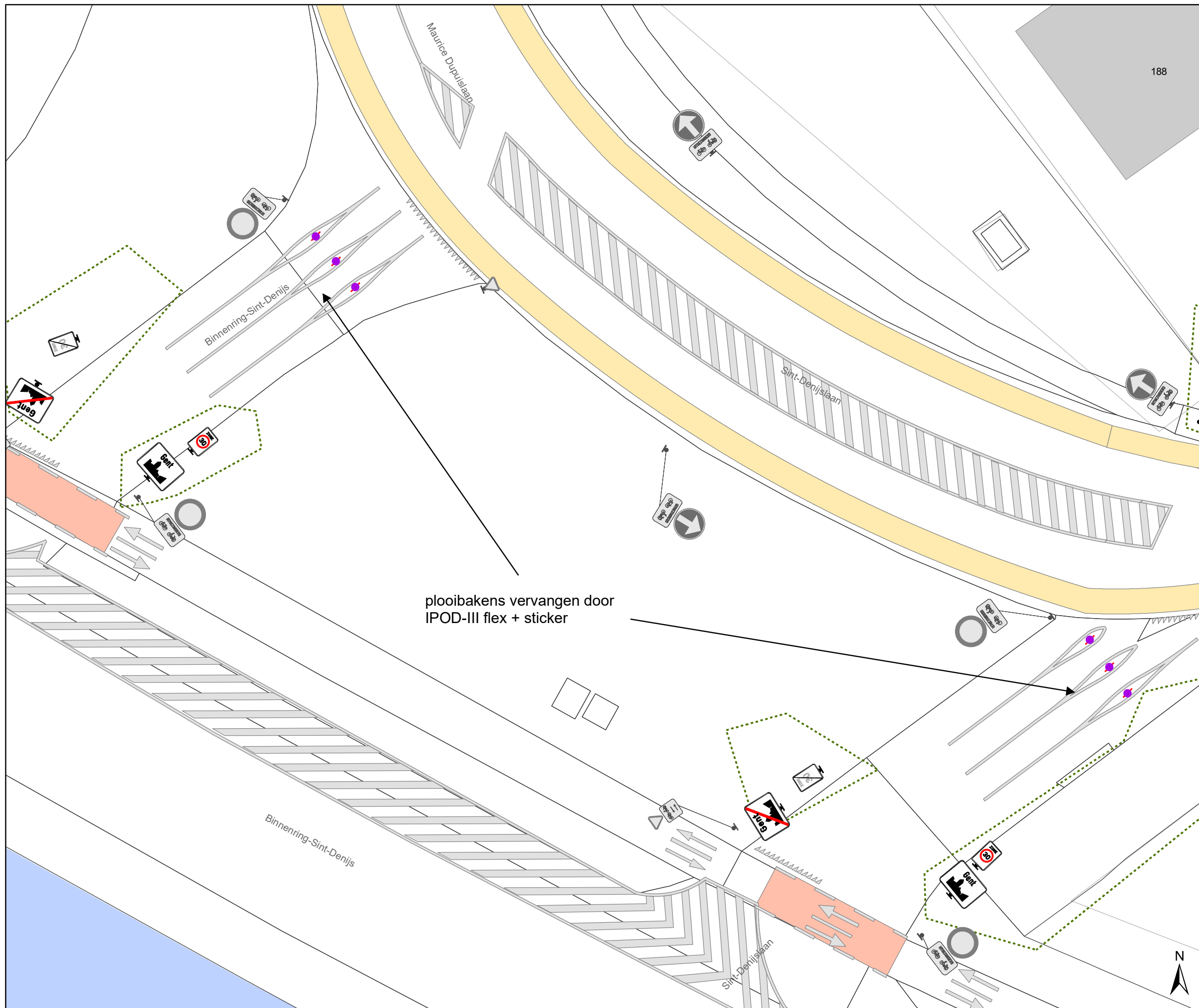


gent: Mobiliteitsbedrijf stad Gent
Verkeerstechnische taken

Sint-Denijs-Westrem screening palen

Dossiernummer P-334901





DATUM	SCHAAL	PLAN	P FORMAAT
28/04/2023	1/200	13/13	A3






Legende

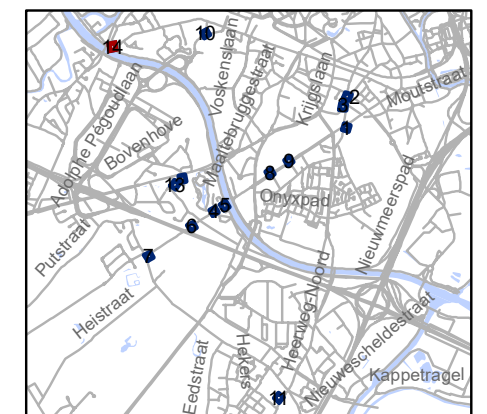
-  Bestaande verkeersborden
-  Geplande verkeersborden
-  Te verwijderen verkeersborden
-  Bestaande wegmarkeringen
-  Geplande wegmarkeringen
-  Te verwijderen wegmarkeringen

Straatmeubilair

-  Gepland paaltje
-  Bestaand paaltje
-  Te verwijderen paaltje
-  paaltje vervangen

-  Ander gepland dossier (in voorbereiding bij MOBBD)
-  Ander gepland dossier (in voorbereiding bij MOBBD)

-  Fietsenstalling-Actief



gent: Mobiliteitsbedrijf stad Gent
Verkeerstechnische taken

**Sint-Denijs-Westrem
screening palen**

Dossiernummer P-334901

DATUM	SCHAAL	PLAN	P FORMAAT
5/05/2023	1/200	14/14	A3