



---

**2023\_CBS\_05029 Nieuw aanvullend reglement van de politie op het wegverkeer - gemeenteweg - Alois Joosstraat - nieuwe verkeersmaatregel - Vaststelling**

**Beslissing:** Goedgekeurd in besloten vergadering van 17 mei 2023

**Zijn aanwezig bij de beslissing van dit punt:**

de heer Mathias De Clercq, burgemeester-voorzitter; de heer Filip Watteeuw, schepen; mevrouw Sofie Bracke, schepen  
mevrouw Tine Heyse, schepen; mevrouw Astrid De Bruycker, schepen; de heer Sami Souguir, schepen; de heer Bram Van Braeckvelt, schepen; mevrouw Hafsa El-Bazioui, schepen; mevrouw Evita Willaert, schepen; de heer Rudy Coddens, schepen  
mevrouw Mieke Hullebroeck, algemeen directeur; mevrouw Liesbet Vertriest, waarnemend adjunct-algemeendirecteur

**Bevoegd:** Filip Watteeuw

**Betrokken:** Mathias De Clercq

**Juridisch kader**

**De volgende bepalingen zijn van toepassing inzake de bevoegdheid:**

- De Nieuwe Gemeentewet 24 juni 1988, artikel 119;
- Het Decreet van 16 mei 2008 betreffende de aanvullende reglementen op het wegverkeer en de plaatsing en bekostiging van verkeerstekens, artikel 5, § 1, 2e lid;
- Het Decreet over het lokaal bestuur van 22 december 2017, artikel 41, 2°;
- Het gemeenteraadsbesluit van 15 december 2015, houdende de delegatie van de vaststellingsbevoegdheid inzake gemeentelijke aanvullende reglementen op het wegverkeer.

**De beslissing wordt genomen op grond van:**

- Wet betreffende de politie over het wegverkeer, gecoördineerd bij Koninklijk Besluit van 16 maart 1968;
- Decreet van 16 mei 2008 betreffende de aanvullende reglementen op het wegverkeer en de plaatsing en bekostiging van de verkeerstekens;
- Koninklijk Besluit van 1 december 1975 houdende algemeen reglement op de politie van het wegverkeer en van het gebruik van de openbare weg;
- Ministerieel Besluit van 11 oktober 1976 waarbij de minimumafmetingen en de bijzondere plaatsingsvoorwaarden van de verkeerstekens worden bepaald;
- Uitvoeringsbesluit van 23 januari 2009 betreffende de aanvullende reglementen op het wegverkeer en de plaatsing en bekostiging van de verkeerstekens;

- Omzendbrief MOB/2009/1 van 3 april 2009;

### **Motivering**

- De nieuwe maatregelen die bij dit besluit worden getroffen zijn noodzakelijk om de ophalingen van Ivago toe te laten in bepaald deel van de straat zonder overtredingen te begaan.
- Bij collegebesluit van 19 augustus 2021 werd een verdrijvingsvlak voorzien ter hoogte van het kruispunt met de Gebroeders de Smetstraat, om het parkeren hier te verhinderen en de zichtbaarheid in functie van de oversteekplaats voor voetgangers te verhogen.
- Bij collegebesluit van 9 mei 2019 werd de bestaande toestand geregulariseerd en werden geen nieuwe verkeersmaatregelen ingevoerd.

### **Bijgevoegde bijlage(n):**

- Aanvullend reglement Alois Joostraat dossier P-397279 (deel van de beslissing)
- Signalisatieplan Alois Joostraat dossier P-397279 (deel van de beslissing)

### **Beslissing**

#### **Beslist het volgende:**

#### **Artikel 1:**

Heft op het aanvullend reglement van de politie op het wegverkeer betreffende de gemeenteweg Alois Joostraat, goedgekeurd in zitting van 19 augustus 2021, van zodra het nieuwe reglement in werking treedt.

#### **Artikel 2:**

Stelt vast het bijgevoegd aanvullend reglement van de politie op het wegverkeer en het signalisatieplan betreffende de gemeenteweg Alois Joostraat.

2023\_CBS\_05029 - Nieuw aanvullend reglement van de politie op het wegverkeer - gemeenteweg - Alois Joosstraat - nieuwe verkeersmaatregel

# Aanvullend reglement van de politie op het wegverkeer - gemeenteweg – Alois Joostraat

Vastgesteld in het College van Burgemeester en Schepenen van

Bekendgemaakt op

Geldig vanaf

Referentienummer

## Reglement

### Artikel 1

Op de Aloïs Joostraat ter hoogte van het kruispunt met de Gebroeders De Smetstraat geldt: de bestuurders moeten voorrang verlenen aan iedere bestuurder die rijdt op de openbare weg of de rijbaan die ze oprijden; de plaats waar de bestuurders, zo nodig, moeten stoppen om voorrang te verlenen, wordt aangeduid.

Dit wordt aangeduid door verkeerstekens:

- B1
- WM76.2

### Artikel 2

Op de Aloïs Joostraat vanaf huisnummers 106-238 tot het kruispunt met de Madeleine Schauvliegestraat in de richting van de Madeleine Schauvliegestraat; op de Aloïs Joostraat van het kruispunt met de uitrit tegenover huisnummers 1-115 tot het kruispunt met de inrit tussen huisnummers 54-102 en huisnummers 106-238 in de richting van het Wittekaproenenplein geldt: verboden rijrichting voor iedere bestuurder. In de tegenovergestelde richting geldt toegelaten rijrichting op de openbare weg met eenrichtingsverkeer.

Dit wordt aangeduid door verkeerstekens:

- C1
- F19

### Artikel 3

Op de oostelijke zijarm van de Aloïs Joostraat vanaf het kruispunt met de Madeleine Schauvliegestraat in de richting van het Wittekaproenenplein geldt: de toegang is verboden voor bestuurders van voertuigen waarvan de hoogte, lading inbegrepen, groter is dan 2,40 meter.

Dit wordt aangeduid door verkeerstekens:

- C29

### Artikel 4

Op de westelijke zijarm van de Aloïs Joostraat vanaf de overdekte doorgang aan de uitrit bij de zuidelijke zijde van huisnummers 106-228 in de richting van de Madeleine Schauvliegestraat; op de Aloïs Joostraat aan de westelijke doorgang tussen de huisnummers 2-52 en huisnummers 106-238 geldt: de toegang is verboden voor bestuurders van voertuigen waarvan de hoogte, lading inbegrepen, groter is dan 2,70 meter.

Dit wordt aangeduid door verkeerstekens:

- C29

#### **Artikel 5**

op de Aloïs Joosstraat aan de westelijke doorgang tussen de huisnummers 2-52 en huisnummers 106-238 vanaf huisnummers 106-238 geldt: de toegang is verboden voor bestuurders van motorvoertuigen met meer dan twee wielen en van motorfietsen met zijspan; de toegang is verboden voor bestuurders van motorfietsen; de maatregel geldt niet voor gemeentelijke afvalophaling.

Dit wordt aangeduid door verkeerstekens:

- C5
- C7
- GIV

#### **Artikel 6**

Op de zuidelijkste parkeervakken op de westelijke zijarm van de Aloïs Joosstraat ter hoogte van het kruispunt met huisnummers 106-238 geldt: de bestuurders zijn verplicht rechts af te slaan

Dit wordt aangeduid door verkeerstekens:

- D1

#### **Artikel 7**

Op de Aloïs Joosstraat ter hoogte van huisnummers 2-52 geldt: het parkeren is toegelaten; de maatregel geldt alleen voor de fietsers.

Dit wordt aangeduid door verkeerstekens:

- E9a
- M1

#### **Artikel 8**

Op de Aloïs Joosstraat ter hoogte van huisnummers 106-238 geldt: het parkeren is toegelaten; het parkeren is voorbehouden voor voertuigen die gebruikt worden door personen met een handicap .

Dit wordt aangeduid door verkeerstekens:

- E9a
- GVlId

#### **Artikel 9**

Op de oostelijke zijarm van de Aloïs Joosstraat van het kruispunt met de Madeleine Schavliegestraat tot de overdekte inrit naar huisnummers 1-115 langs beide zijden van de weg; op de oostelijke zijarm van de Aloïs Joosstraat ter hoogte van huisnummers 1-115 aan de oostelijke zijde van de weg;

op de de oostelijke zijarm van de Aloïs Joosstraat van de achterkant van huisnummer 4 van het Wittekaproenenplein tot het kruispunt met de hoofdweg langs beide zijden van de weg;

op de inrit van de westelijke zijarm van de Aloïs Joosstraat van het kruispunt met de hoofdweg tot huisnummers 104-104A langs beide zijden van de weg;

op de westelijke zijarm van de Aloïs Joosstraat ter hoogte van huisnummers 106-238;

op de westelijke zijarm van de Aloïs Joosstraat van het kruispunt met het parkeervak aan de uitrit van huisnummers 106-238 tot het kruispunt met de hoofdweg langs beide zijden van de weg geldt:

het parkeren op de rijbaan is verboden.

Dit wordt aangeduid door verkeerstekens:

- WM75.1.2

#### **Artikel 10**

**Op de Aloïs Joosstraat ter hoogte van het kruispunt met de Gebroeders De Smetstraat geldt: voetgangers moeten de oversteekplaats volgen om de rijbaan over te steken.**

**Dit wordt aangeduid door verkeerstekens:**

- **WM76.3**

#### **Artikel 11**

**Op de Aloïs Joosstraat ter hoogte van het kruispunt met de Gebroeders de Smetstraat geldt bestuurders mogen niet rijden, stilstaan of parkeren op de markeringen van de verkeersgeleider of het verdrijvingsvlak.**

**Dit wordt aangeduid door verkeerstekens:**

- **WM77.4**

#### **Artikel 12**

**Op de Aloïs Joosstraat van de overkant van huisnummers 2-52 tot de overkant van huisnummers 54-102 geldt: voertuigen moeten parkeren binnen de afgebakende plaatsen.**

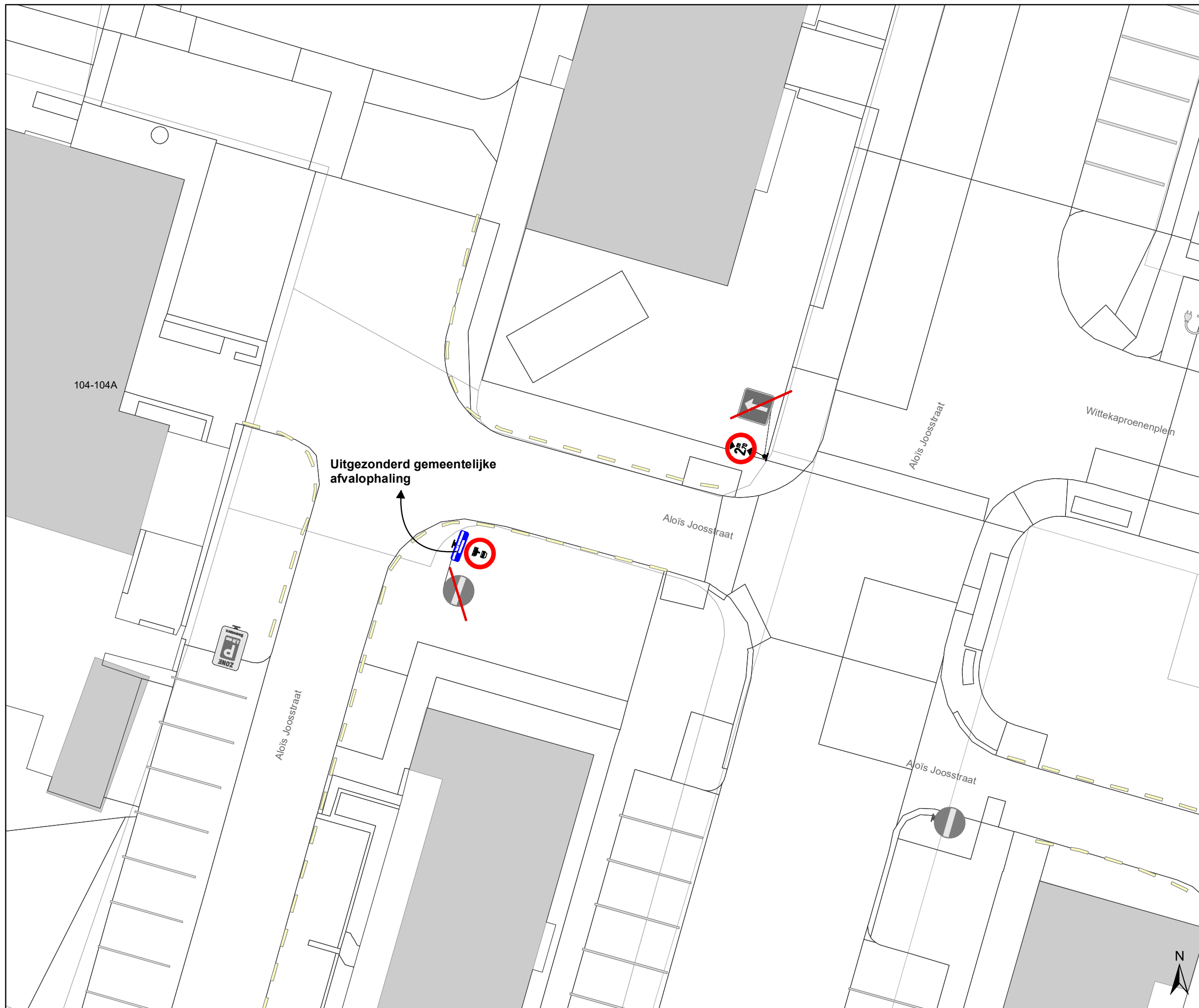
**Dit wordt aangeduid door verkeerstekens:**

- **WM77.5**







---

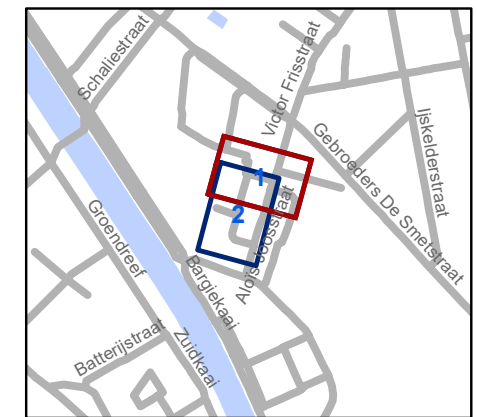
(einde reglement)





### Legende

-  Bestaande verkeersborden
-  Geplande verkeersborden
-  Te verwijderen verkeersborden
-  Bestaande wegmarkeringen
-  Geplande wegmarkeringen
-  Te verwijderen wegmarkeringen

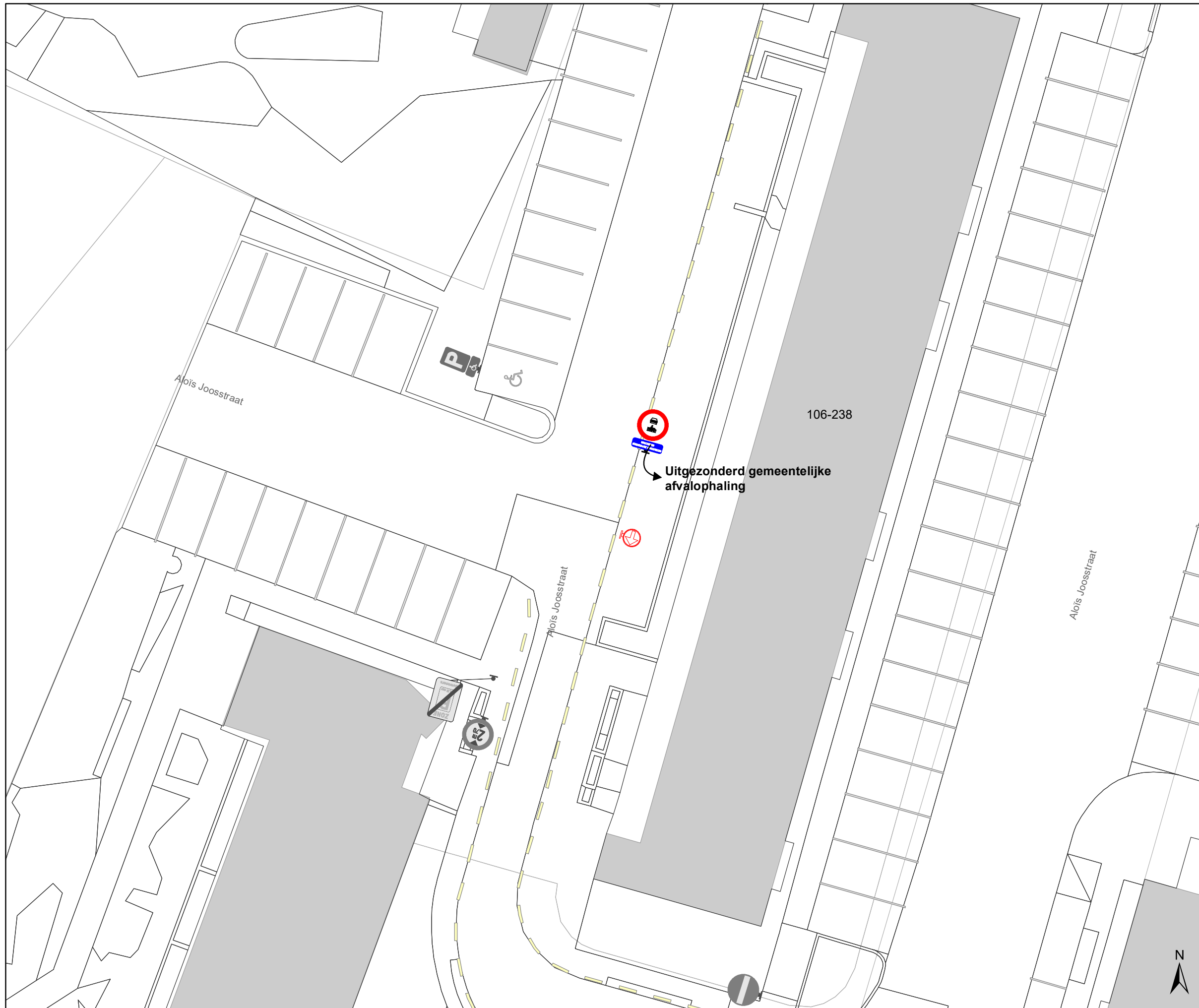



**gent:** Mobiliteitsbedrijf stad Gent  
Verkeerstechnische taken

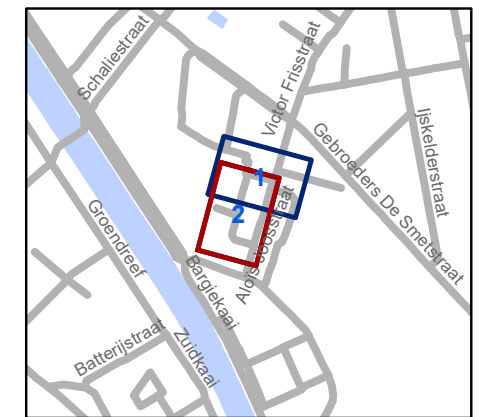
**Alois Joosstraat  
Circulatie**

Dossiernummer P-397279

DATUM	SCHAAL	PLAN	P FORMAAT
26/04/2023	1/200	1/2	A3



- ### Legende
-  Bestaande verkeersborden
  -  Geplande verkeersborden
  -  Te verwijderen verkeersborden
  -  Bestaande wegmarkeringen
  -  Geplande wegmarkeringen
  -  Te verwijderen wegmarkeringen



**gent:** Mobiliteitsbedrijf stad Gent  
Verkeerstechnische taken

**Alois Joostraat  
Circulatie**

Dossiernummer P-397279

DATUM	SCHAAL	PLAN	P FORMAAT
26/04/2023	1/200	2/2	A3