



2023_CBS_05032 Nieuw aanvullend reglement van de politie op het wegverkeer - gemeenteweg - Noordgijzelstraat - nieuwe verkeersmaatregel - Vaststelling

Beslissing: Goedgekeurd in besloten vergadering van 17 mei 2023

Zijn aanwezig bij de beslissing van dit punt:

de heer Mathias De Clercq, burgemeester-voorzitter; de heer Filip Watteeuw, schepenen; mevrouw Sofie Bracke, schepenen; mevrouw Tine Heyse, schepenen; mevrouw Astrid De Bruycker, schepenen; de heer Sami Souguir, schepenen; de heer Bram Van Braeckvelt, schepenen; mevrouw Hafsa El-Bazioui, schepenen; mevrouw Evita Willaert, schepenen; de heer Rudy Coddens, schepenen; mevrouw Mieke Hullebroeck, algemeen directeur; mevrouw Liesbet Vertriest, waarnemend adjunct-algemeendirecteur

Bevoegd: Filip Watteeuw

Betrokken: Mathias De Clercq

Juridisch kader

De volgende bepalingen zijn van toepassing inzake de bevoegdheid:

- De Nieuwe Gemeentewet 24 juni 1988, artikel 119;
- Het Decreet van 16 mei 2008 betreffende de aanvullende reglementen op het wegverkeer en de plaatsing en bekostiging van verkeerstekens, artikel 5, § 1, 2e lid;
- Het Decreet over het lokaal bestuur van 22 december 2017, artikel 41, 2°;
- Het gemeenteraadsbesluit van 15 december 2015, houdende de delegatie van de vaststellingsbevoegdheid inzake gemeentelijke aanvullende reglementen op het wegverkeer.

De beslissing wordt genomen op grond van:

- Wet betreffende de politie over het wegverkeer, gecoördineerd bij Koninklijk Besluit van 16 maart 1968;
- Decreet van 16 mei 2008 betreffende de aanvullende reglementen op het wegverkeer en de plaatsing en bekostiging van de verkeerstekens;
- Koninklijk Besluit van 1 december 1975 houdende algemeen reglement op de politie van het wegverkeer en van het gebruik van de openbare weg;
- Ministerieel Besluit van 11 oktober 1976 waarbij de minimumafmetingen en de bijzondere plaatsingsvoorwaarden van de verkeerstekens worden bepaald;
- Uitvoeringsbesluit van 23 januari 2009 betreffende de aanvullende reglementen op het wegverkeer en de plaatsing en bekostiging van de verkeerstekens;

- Omzendbrief MOB/2009/1 van 3 april 2009;

Motivering

- Bij dit besluit worden, als gevolg van de rijrichtingswijzigingen en verkeersfilters, ingevoerd via het IKZ-Clusterdossier Inrichting Portaal De Campagne (zie dossier P-368235), bijkomende circulatiemaatregelen ingevoerd om sluijverkeer tussen de Beekstraat en de Gavergrachtstraat tegen te gaan: naast het wijzigen van twee- naar eenrichtingsverkeer in de Heiebreestraat (zie het aanvullend reglement van de Heiebreestraat), wordt in de Noordgijzelstraat ter hoogte van het kruispunt met de Heiebreestraat een rechtsafslagverbod ingevoerd met uitzondering van het plaatselijk verkeer met als doel het verkeer, komende van de parking van Portaal De Campagne niet doorheen de woonwijk aan de oostelijke kant van de Heiebreestraat te laten rijden maar af te leiden naar de Gavergrachtstraat. De bewoners en bezoekers van deze woonwijk kunnen via het onderbord op dit kruispunt wel nog rechts afslaan. Op 10 februari 2023 werd het akkoord bekomen van zowel de brandweer als IVAGO voor deze maatregelen.
- Bij het collegebesluit van 11 mei 2023, werd, in het kader van het heraanlegproject voor de inrichting van het Portaal De Campagne van de Groendienst, een IKZ-clusterdossier, de volgende maatregel getroffen: het invoeren van beperkt eenrichtingsverkeer in de hele straat. Hierdoor werd ter hoogte van het kruispunt met de Opperhofstraat de bebording F19 met het onderbord M17 geplaatst en op het kruispunt met de Heiebreestraat de bebording C1 met onderbord M11.

Bijgevoegde bijlage(n):

- Aanvullend reglement Noordgijzelstraat dossier P-384470 (deel van de beslissing)
- Signalisatieplan Noordgijzelstraat dossier P-384470 (deel van de beslissing)

Beslissing

Beslist het volgende:

Artikel 1:

Heft op het aanvullend reglement van de politie op het wegverkeer betreffende de gemeenteweg Noordgijzelstraat, goedgekeurd in zitting van 11 mei 2023, van zodra het nieuwe reglement in werking treedt.

Artikel 2:

Stelt vast het bijgevoegd aanvullend reglement van de politie op het wegverkeer en het signalisatieplan betreffende de gemeenteweg Noordgijzelstraat.

2023_CBS_05032 - Nieuw aanvullend reglement van de politie op het wegverkeer - gemeenteweg - Noordgijzelstraat - nieuwe verkeersmaatregel

Aanvullend reglement van de politie op het wegverkeer - gemeenteweg – Noordgijzelstraat

Vastgesteld in het College van Burgemeester en Schepenen van

Bekendgemaakt op

Geldig vanaf

Referentienummer

Reglement

Artikel 1

Op de Noordgijzelstraat vanaf het kruispunt met de Heiebreestraat tot het kruispunt met de Opperhofstraat in de richting van de Opperhofstraat geldt: verboden rijrichting voor iedere bestuurder; de maatregel geldt niet voor fietsers en bestuurders van speed pedelecs. In de tegenovergestelde richting geldt: toegelaten rijrichting op de openbare weg met eenrichtingsverkeer; fietsers en bestuurders van speed pedelecs mogen in de twee richtingen rijden.

Dit wordt aangeduid door verkeerstekens:

- C1
- M11
- F19
- M17

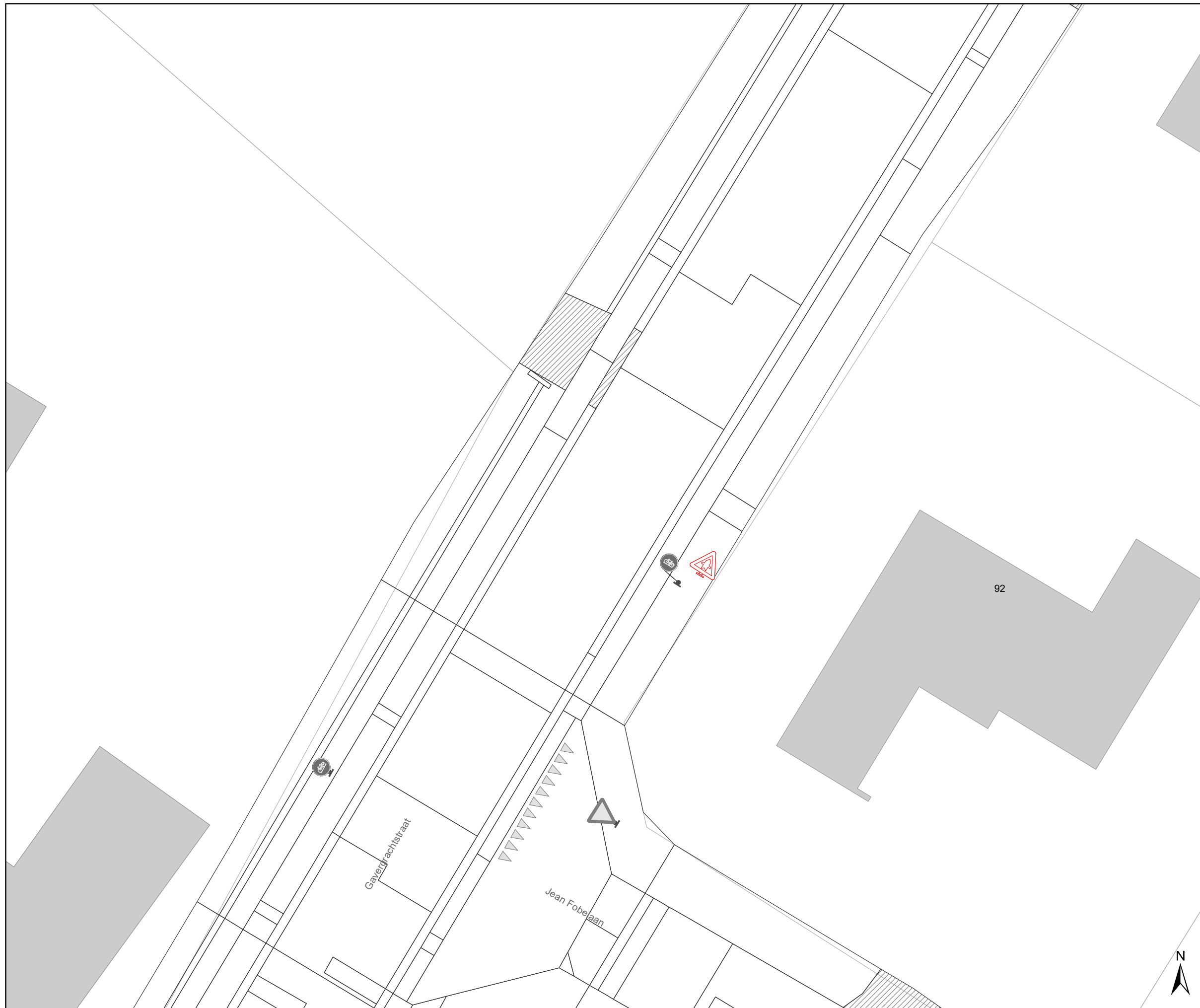
Artikel 2

Op de Noordgijzelstraat ter hoogte van het kruispunt met de Heiebreestraat geldt: het is verboden rechts af te slaan; de maatregel geldt niet voor het plaatselijk verkeer.

Dit wordt aangeduid door verkeerstekens:

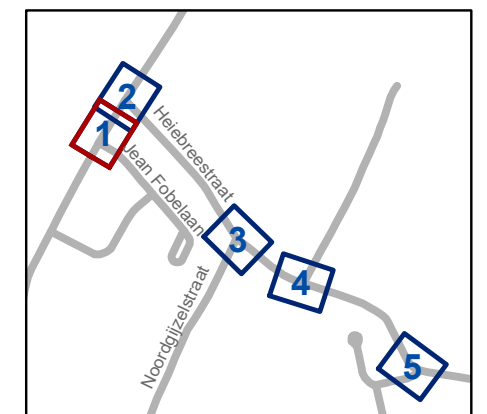
- C31b
- GIV

(einde reglement)



Legende

-  Bestaande verkeersborden
-  Geplande verkeersborden
-  Te verwijderen verkeersborden
-  Bestaande wegmarkeringen
-  Geplande wegmarkeringen
-  Te verwijderen wegmarkeringen



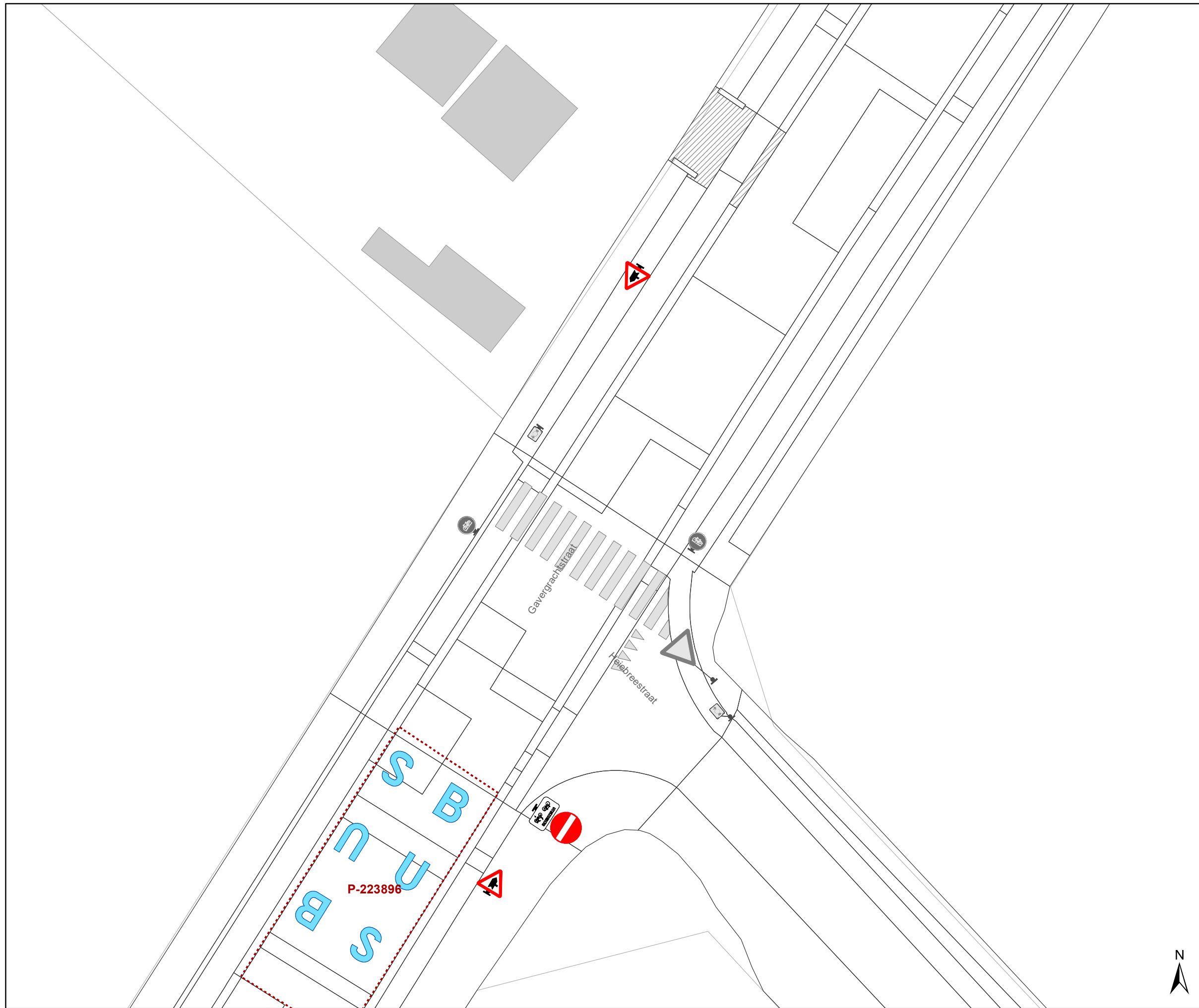
gent: Mobiliteitsbedrijf stad Gent
Verkeerstechnische taken

**Heiebreestraat
Rijrichtingen**

Dossiernummer P-384470

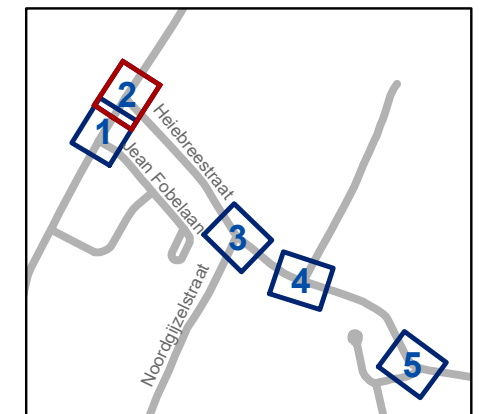
DATUM	SCHAAL	PLAN	P FORMAAT
7/03/2023	1/200	1/5	A3





Legende

- Bestaande verkeersborden
- Geplande verkeersborden
- Te verwijderen verkeersborden
- Bestaande wegmarkeringen
- Geplande wegmarkeringen
- Te verwijderen wegmarkeringen

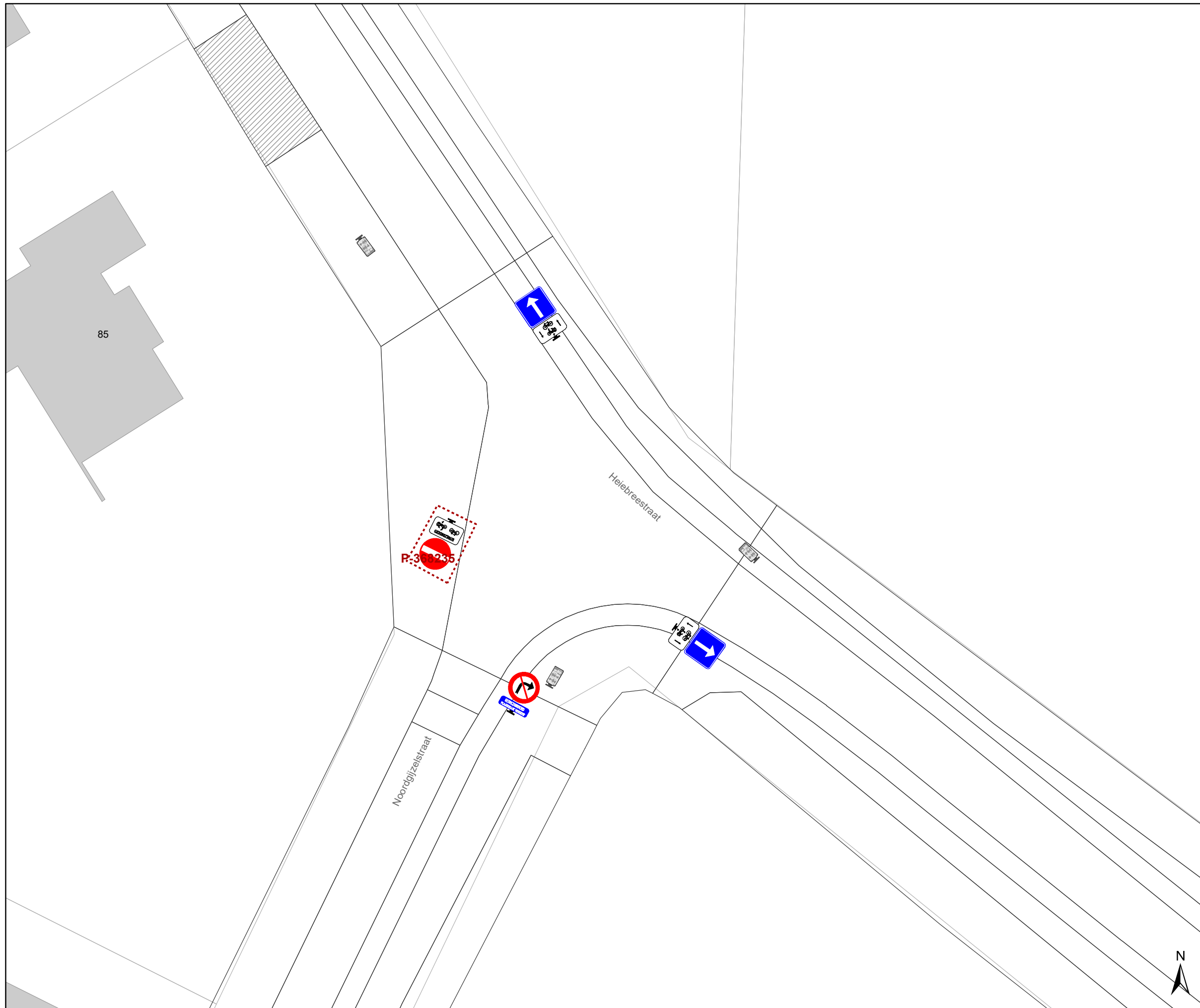


gent: Mobiliteitsbedrijf stad Gent
Verkeerstechnische taken

**Heiebreestraat
Rijrichtingen**

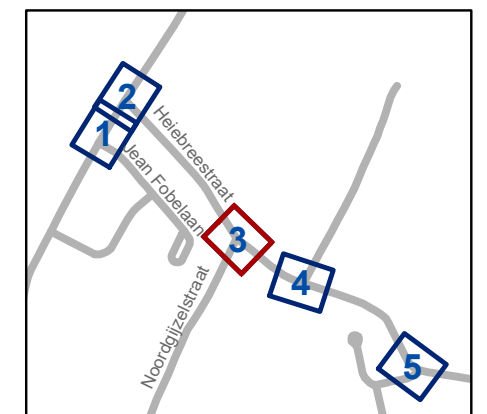
Dossiernummer P-384470

DATUM	SCHAAL	PLAN	P FORMAAT
7/03/2023	1/200	2/5	A3



Legende

-  Bestaande verkeersborden
-  Geplande verkeersborden
-  Te verwijderen verkeersborden
-  Bestaande wegmarkeringen
-  Geplande wegmarkeringen
-  Te verwijderen wegmarkeringen

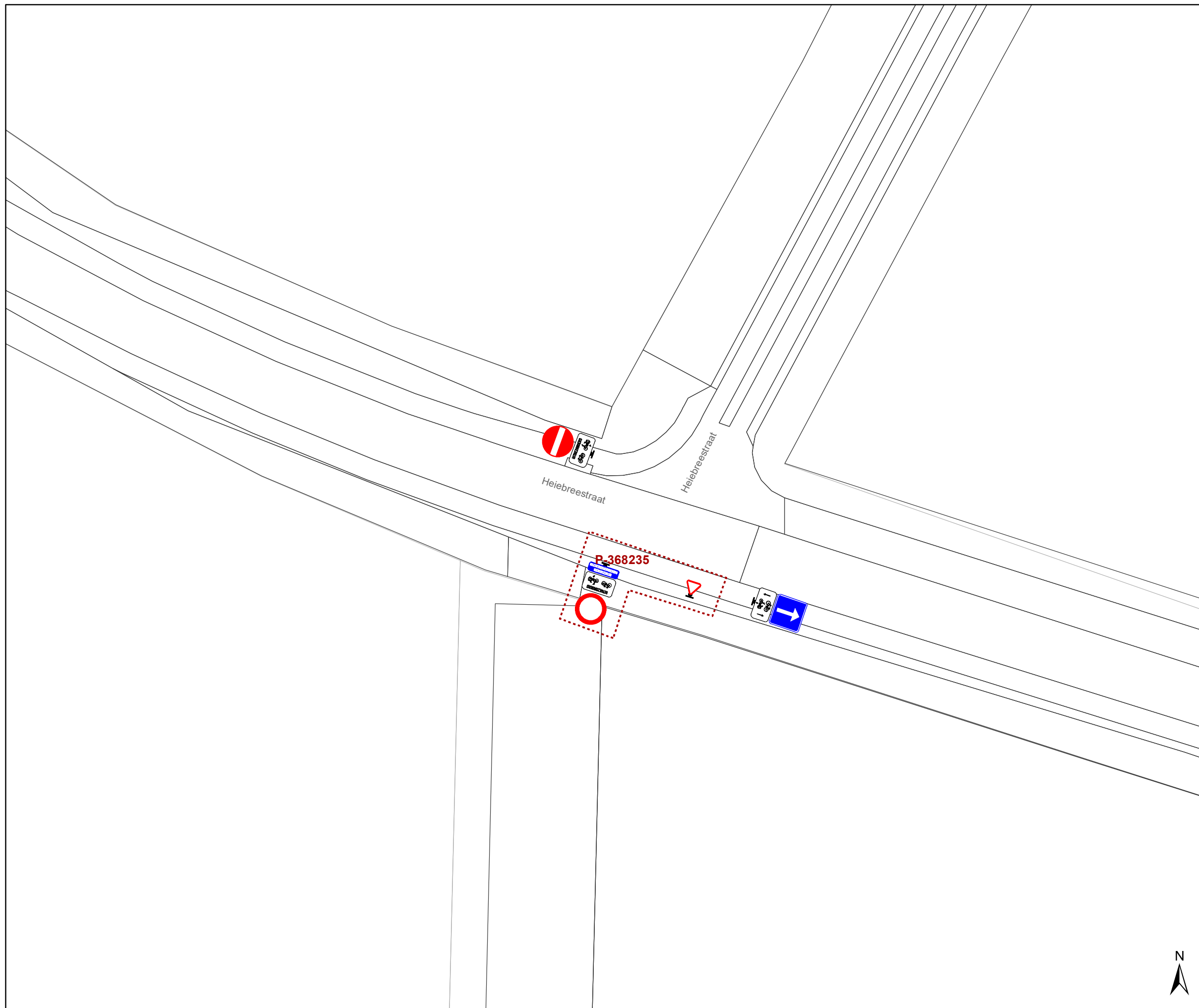


gent: Mobiliteitsbedrijf stad Gent
Verkeerstechnische taken







**Heiebreestraat
Rijrichtingen**

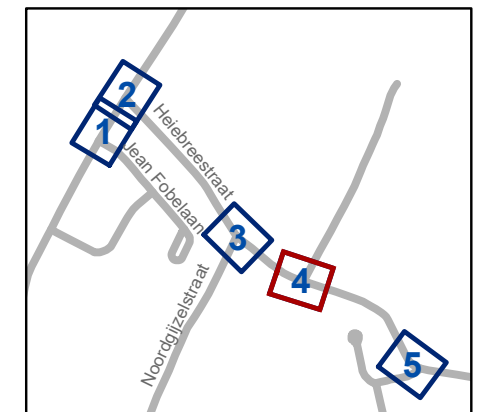
Dossiernummer P-384470

DATUM	SCHAAL	PLAN	P FORMAAT
7/03/2023	1/200	3/5	A3



Legende

-  Bestaande verkeersborden
-  Geplande verkeersborden
-  Te verwijderen verkeersborden
-  Bestaande wegmarkeringen
-  Geplande wegmarkeringen
-  Te verwijderen wegmarkeringen



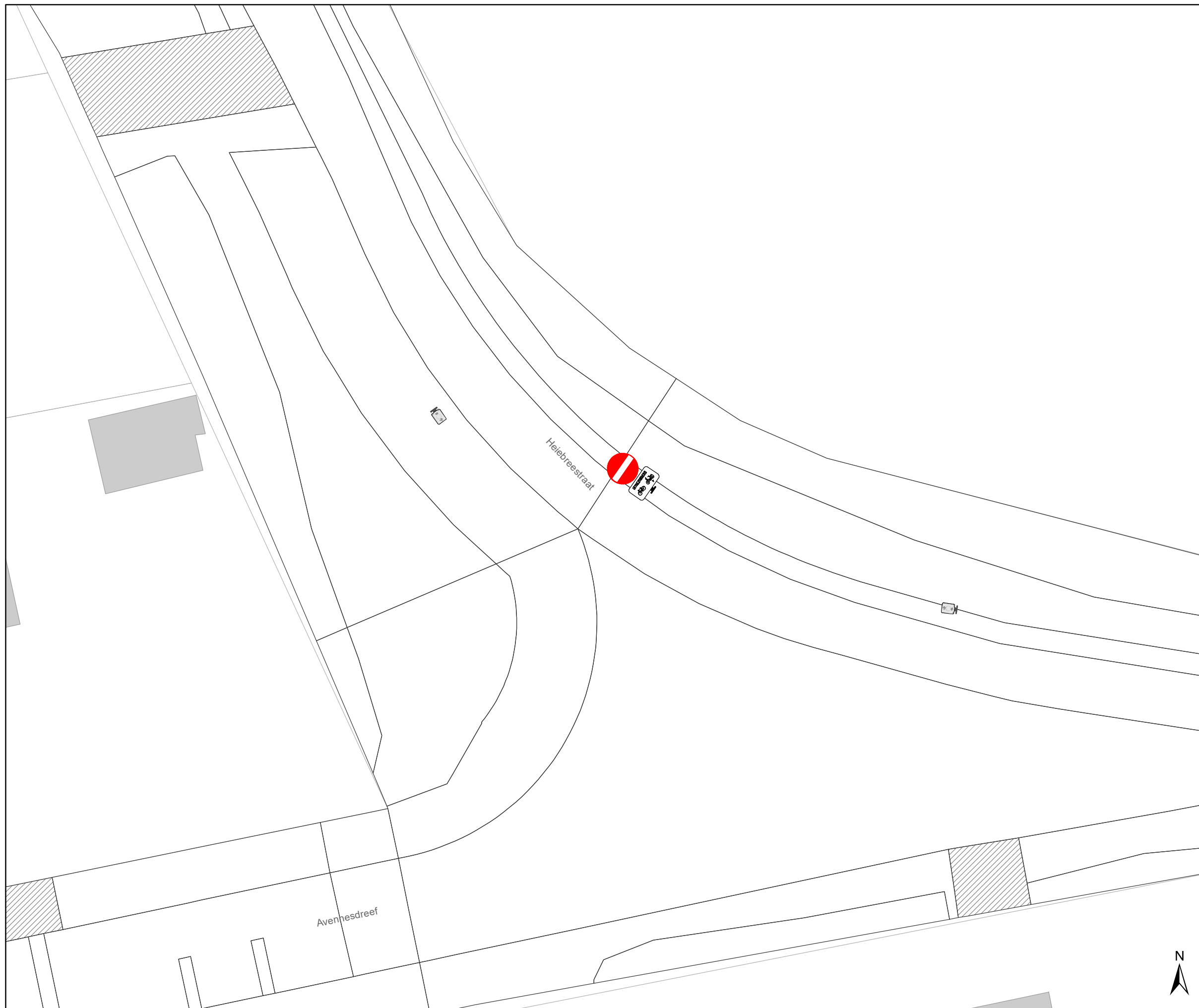
gent: Mobiliteitsbedrijf stad Gent
Verkeerstechnische taken

**Heiebreestraat
Rijrichtingen**







Dossiernummer P-384470

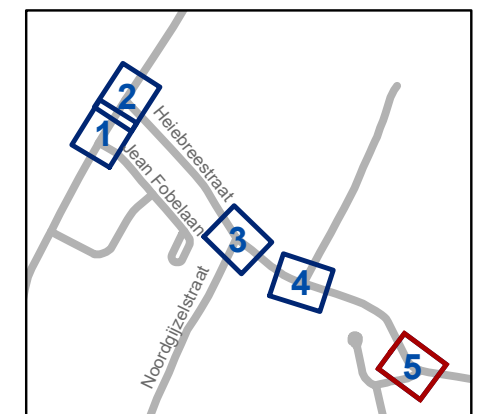
DATUM	SCHAAL	PLAN	P FORMAAT
7/03/2023	1/200	4/5	A3





Legende

-  Bestaande verkeersborden
-  Geplande verkeersborden
-  Te verwijderen verkeersborden
-  Bestaande wegmarkeringen
-  Geplande wegmarkeringen
-  Te verwijderen wegmarkeringen



gent: Mobiliteitsbedrijf stad Gent
Verkeerstechnische taken

Heiebreestraat
Rijrichtingen

Dossiernummer P-384470

DATUM	SCHAAL	PLAN	P FORMAAT
7/03/2023	1/200	5/5	A3

