



---

**2023\_CBS\_04762 Nieuw aanvullend reglement van de politie op het wegverkeer - gemeenteweg - Yachtdreef - wijziging signalisatieplan - Vaststelling**

**Beslissing:** Goedgekeurd in besloten vergadering van 11 mei 2023

**Zijn aanwezig bij de beslissing van dit punt:**

de heer Mathias De Clercq, burgemeester-voorzitter; mevrouw Sofie Bracke, schepen  
mevrouw Tine Heyse, schepen; mevrouw Astrid De Bruycker, schepen; de heer Sami Souguir, schepen; mevrouw Isabelle Heyndrickx, schepen; mevrouw Hafsa El-Bazioui, schepen; mevrouw Evita Willaert, schepen; de heer Rudy Coddens, schepen  
mevrouw Liesbet Vertriest, waarnemend adjunct-algemeendirecteur

**Bevoegd:** Filip Watteeuw

**Betrokken:** Mathias De Clercq

**Juridisch kader**

**De volgende bepalingen zijn van toepassing inzake de bevoegdheid:**

- De Nieuwe Gemeentewet 24 juni 1988, artikel 119;
- Het Decreet van 16 mei 2008 betreffende de aanvullende reglementen op het wegverkeer en de plaatsing en bekostiging van verkeerstekens, artikel 5, § 1, 2e lid;
- Het Decreet over het lokaal bestuur van 22 december 2017, artikel 41, 2°;
- Het gemeenteraadsbesluit van 15 december 2015, houdende de delegatie van de vaststellingsbevoegdheid inzake gemeentelijke aanvullende reglementen op het wegverkeer.

**De beslissing wordt genomen op grond van:**

- Wet betreffende de politie over het wegverkeer, gecoördineerd bij Koninklijk Besluit van 16 maart 1968;
- Decreet van 16 mei 2008 betreffende de aanvullende reglementen op het wegverkeer en de plaatsing en bekostiging van de verkeerstekens;
- Koninklijk Besluit van 1 december 1975 houdende algemeen reglement op de politie van het wegverkeer en van het gebruik van de openbare weg;
- Ministerieel Besluit van 11 oktober 1976 waarbij de minimumafmetingen en de bijzondere plaatsingsvoorwaarden van de verkeerstekens worden bepaald;
- Uitvoeringsbesluit van 23 januari 2009 betreffende de aanvullende reglementen op het wegverkeer en de plaatsing en bekostiging van de verkeerstekens;
- Omzendbrief MOB/2009/1 van 3 april 2009.

## **Motivering**

De nieuwe maatregel die bij dit besluit getroffen wordt, is het wijzigen van het signalisatieplan Yachtdreef. Het signalisatieplan van 23 maart 2023 bevat, naast de Yachtdreef, ook straten die vervat zitten in het doelgebied van het Wijkmobiliteitsplan Dampoort/Oud-Gentbrugge. Deze straten worden geschrapt uit het signalisatieplan Yachtdreef. De ingangsdatum van het aanvullend reglement blijft 03 juli 2023. De uitbreiding van de betalende parkeerzone wordt immers gewijzigd voor die straten om te vermijden dat de invoering van het betalend parkeren in die straten zou beschouwd worden als een uitvoering van het Wijkmobiliteitsplan.

Bij collegebesluit van 23 maart 2023 werden de onderborden 'betalend' toegevoegd bij de voorbehouden parkeerplaatsen voor autocars aangeduid door de verkeersborden E9d en onderborden Xa en Xb, gelegen van huisnummer 1A tot huisnummer 2 aan de westelijke zijde van de weg. De betalende parkeerzone in het gebied Gent wordt uitgebreid, zoals omschreven in de Principesbeslissing - Indicatieve timing voor de uitrol van fase 2 en 3 in kader van de update van het parkeerplan, goedgekeurd door het college van burgemeester en schepenen van 2 maart 2023. De Yachtdreef wordt namelijk opgenomen binnen de betalende parkeerzone, en deze voorbehouden parkeerplaatsen voor autocars worden ook betalend. Daarnaast wordt het artikel met betrekking tot het verkeersbord E3 gecorrigeerd. Het onderbord Xd wordt gewijzigd naar een onderbord Xb. Dit is foutief opgenomen in dit reglement, aangezien op terrein een onderbord Xb staat. De ingangsdatum van dit aanvullend reglement is 3 juli 2023.

Bij collegebesluit van 21 oktober 2021 werden snelheidsremmers aangebracht onder de vorm van kabelgoten met lokaal parkeerverbod (gele belijning) en een centrale rijbaanversmalling met belijning ingevuld met overrijdbare paaltjes, dit om tegemoet te komen aan de klachten over gevaarlijk rijgedrag ter hoogte van de roeiclub.

Bij collegebesluit van 19 september 2019 werd het verwijderen van het parkeerverbod voor ambulante handel geldig op zaterdag van 9 uur tot 14 uur goedgekeurd.

Bij collegebesluit van 28 juni 2018 werd een parkeerverbod voorzien voor ambulante handel geldig op zaterdag van 9 uur tot 14 uur.

Bij collegebesluit van 22 september 2016 werd een nieuwe voetgangers- en fietsbrug aangelegd over de zijarm van de Watersportbaan. Deze situatie heeft impact op de signalisatie in de Yachtdreef. De Yachtdreef betreft een doorlopende straat.

## **Bijgevoegde bijlage(n):**

- Aanvullend reglement Yachtdreef dossier P-360548 (deel van de beslissing)
- Signalisatieplan Yachtdreef cluster P-360548 (deel van de beslissing)

## **Beslissing**

**Beslist het volgende:**

**Artikel 1:**

Heft op het aanvullend reglement van de politie op het wegverkeer betreffende de

gemeenteweg Yachtdreef, goedgekeurd in zitting van 23 maart 2023, van zodra het nieuwe reglement in werking treedt.

**Artikel 2:**

Stelt vast het bijgevoegd aanvullend reglement van de politie op het wegverkeer en het signalisatieplan betreffende de gemeenteweg Yachtdreef.

**Artikel 3:**

Stelt vast dat het aanvullend reglement van de politie op het wegverkeer betreffende de gemeenteweg Yachtdreef in werking treedt op 3 juli 2023.

2023\_CBS\_04762 - Nieuw aanvullend reglement van de politie op het wegverkeer - gemeenteweg - Yachtdreef - wijziging signalisatieplan

# Aanvullend reglement van de politie op het wegverkeer - gemeenteweg – Yachtdreef

Vastgesteld in het College van Burgemeester en Schepenen van

Bekendgemaakt op

Geldig vanaf

Referentienummer

## Reglement

### Artikel 1

Op de Yachtdreef ter hoogte van het kruispunt met de Verenigde-Natieslaan geldt: de bestuurders moeten stoppen en voorrang verlenen; de plaats waar de bestuurders moeten stoppen ingevolge het verkeersbord B5 wordt aangeduid.

Dit wordt aangeduid door verkeerstekens:

- B5
- WM76.1

### Artikel 2

Op de Yachtdreef ter hoogte van de roeiclub KRCG in de richting van Melkgracht; op de Yachtdreef ter hoogte van de roeiclub KRCG in de richting van de Verenigde-Natieslaan geldt: de bestuurders moeten voorrang verlenen aan de bestuurders die uit de tegenovergestelde richting komen. In de tegenovergestelde richting geldt: de bestuurders hebben voorrang ten opzichte van de bestuurders die uit de tegenovergestelde richting komen.

Dit wordt aangeduid door verkeerstekens:

- B19
- B21

### Artikel 3

Op de Yachtdreef van Europalaan tot de Watersportbaan aan de oostelijke zijde van de weg: voetgangers, fietsers en bestuurders van tweewielige bromfietsen klasse A moeten het deel van de openbare weg dat voor hen is voorbehouden volgen. Voetgangers moeten daarbij het gedeelte rechts volgen, fietsers en bestuurders van tweewielige bromfietsen klasse A het gedeelte links .

Dit wordt aangeduid door verkeerstekens:

- D9

### Artikel 4

Op de Yachtdreef van de Watersportbaan tot Europalaan aan de westelijke zijde van de weg geldt: voetgangers, fietsers en bestuurders van tweewielige bromfietsen klasse A moeten het deel van de openbare weg dat voor hen is voorbehouden volgen. Voetgangers moeten daarbij het gedeelte links volgen, fietsers en bestuurders van tweewielige bromfietsen klasse A het gedeelte rechts .

Dit wordt aangeduid door verkeerstekens:

- D9

#### **Artikel 5**

**Op de Yachtdreef van het rondpunt tot de Europalaan langs beide zijden van de weg geldt: voetgangers en fietsers moeten het deel van de openbare weg dat voor hen is voorbehouden volgen.**

**Dit wordt aangeduid door verkeerstekens:**

- **D10**

#### **Artikel 6**

**Op de Yachtdreef vanaf de Verenigde-Natieslaan, ter hoogte van 2 kabelgoten en dit over een totale afstand van 40m in de richting van de Melkgracht geldt: het stilstaan en parkeren is verboden; het begin van de parkeerreglementering wordt aangeduid; het einde van de parkeerreglementering wordt aangeduid.**

**Dit wordt aangeduid door verkeerstekens:**

- **E3**
- **GXa**
- **GXb**

#### **Artikel 7**

**Op de Yachtdreef ter hoogte van de overzijde van huisnummer 2 geldt: het parkeren is toegelaten; de maatregel geldt alleen voor de fietsers.**

**Dit wordt aangeduid door verkeerstekens:**

- **E9a**
- **M1**

#### **Artikel 8**

**Op de Yachtdreef van huisnummer 1A tot huisnummer 2 aan de westelijke zijde van de weg geldt: het parkeren is voorbehouden voor autocars; het parkeren is betalend; het begin van de parkeerreglementering wordt aangeduid; het einde van de parkeerreglementering wordt aangeduid.**

**Dit wordt aangeduid door verkeerstekens:**

- **E9d**
- **GVIId**
- **GXa**
- **GXb**

#### **Artikel 9**

**Op de Yachtdreef vanaf het kruispunt met de Verenigde-Natieslaan over een lengte van 11,50 meter geldt: het is iedere bestuurder verboden de doorlopende streep te overschrijden, alsook links van de streep te rijden wanneer deze de twee rijrichtingen scheidt.**

**Dit wordt aangeduid door verkeerstekens:**

- **WM72.2**

#### **Artikel 10**

**Op de Yachtdreef van huisnummer 3 tot het rondpunt aan de zuidelijke zijde van de weg; op de Yachtdreef ter hoogte van het rechte weggedeelte tussen beide roeiclubs en dit over een totale lengte van 40m ter hoogte van 2 kabelgoten; op de Yachtdreef ter hoogte van de roeiclub KRCG, aan de zijde van de club geldt: het parkeren op de rijbaan is verboden.**

**Dit wordt aangeduid door verkeerstekens:**

- **WM75.1.2**

**Artikel 11**

**Op de Yachtdreef ter hoogte van het plein (aan de overzijde van huisnummers 1A en 2):  
op de Yachtdreef ter hoogte van de overzijde van huisnummer 3 geldt: voertuigen moeten  
parkeren binnen de afgebakende plaatsen.**

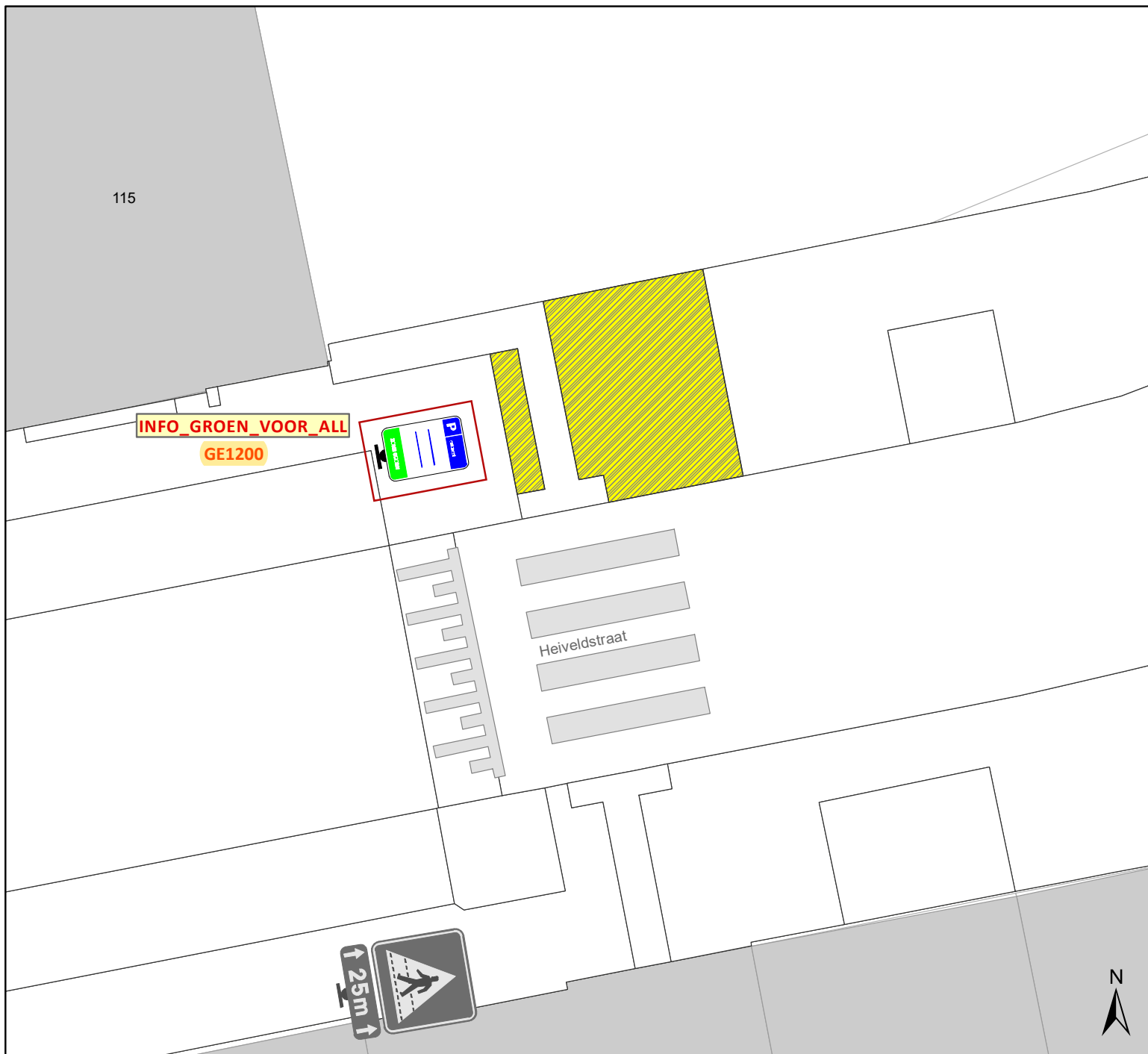
**Dit wordt aangeduid door verkeerstekens:**

- **WM77.5**








---

(einde reglement)





## Legende

-  Bestaande verkeersborden
-  Geplande verkeersborden
-  Te verwijderen verkeersborden
-  Bestaande wegmarkeringen
-  Ander gepland dossier (in voorbereiding bij MOBBED)
-  Ander gepland dossier (ter uitvoering bij DWBW)
-  Geplande signalisatie P-360548

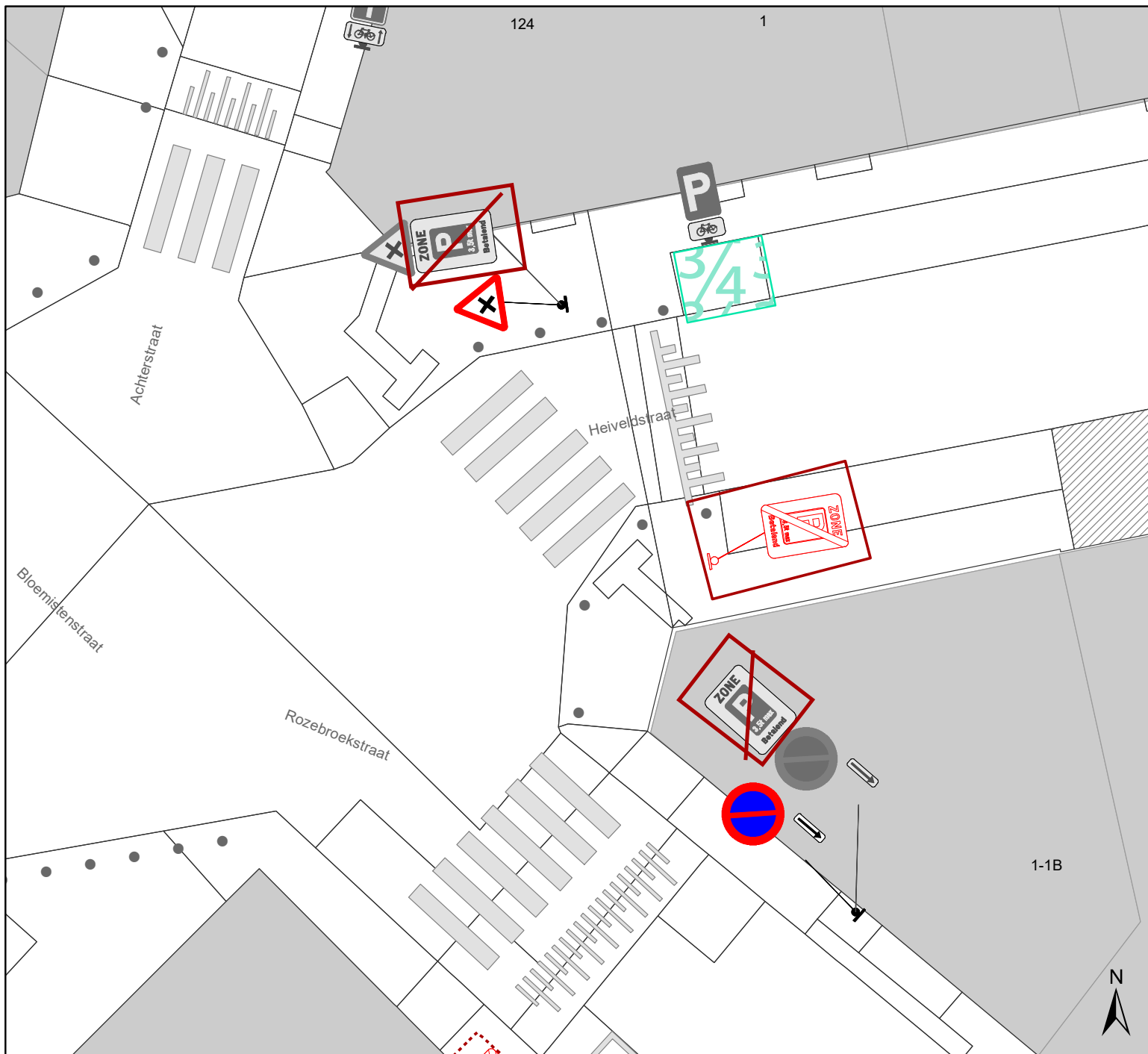


**gent:** Mobiliteitsbedrijf stad Gent  
Verkeerstechnische taken

**Update parkeerplan fase 2A  
DEEL 1 - uitbreiding zone**

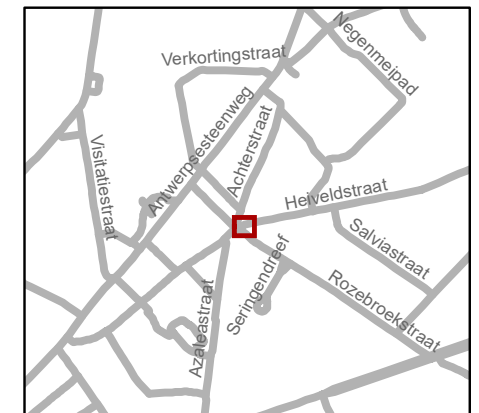
Dossiernummer P-360548

DATUM	SCHAAL	PLAN	P FORMAAT
02/05/2023	1/100	1/14	A4



## Legende

- Bestaande verkeersborden
- Geplande verkeersborden
- Te verwijderen verkeersborden
- Bestaande wegmarkeringen
- Geplande wegmarkeringen
- Geplande signalisatie P-360548

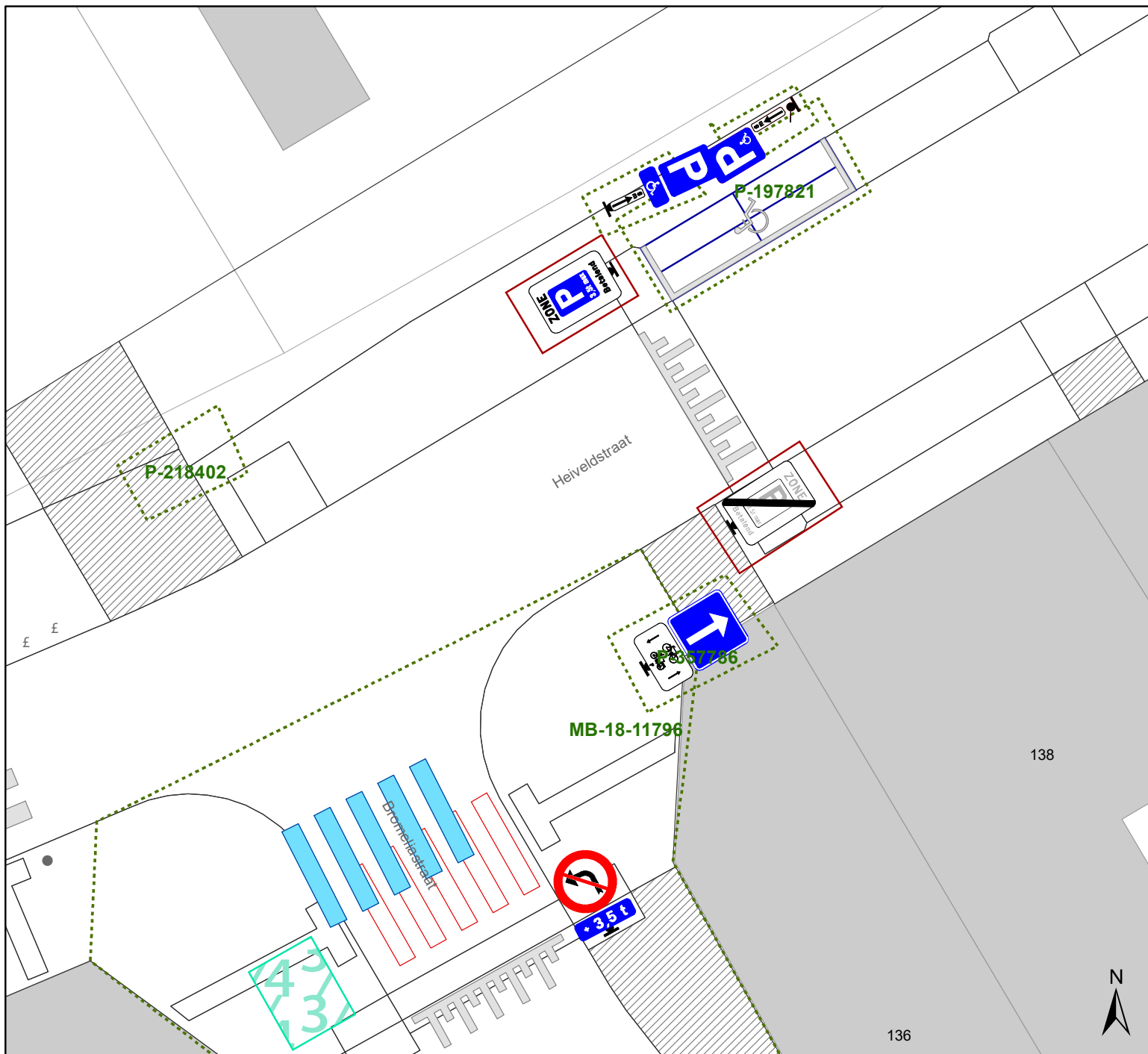


**gent:** Mobiliteitsbedrijf stad Gent  
Verkeerstechnische taken

**Update parkeerplan fase 2A  
DEEL 1 - uitbreiding zone**

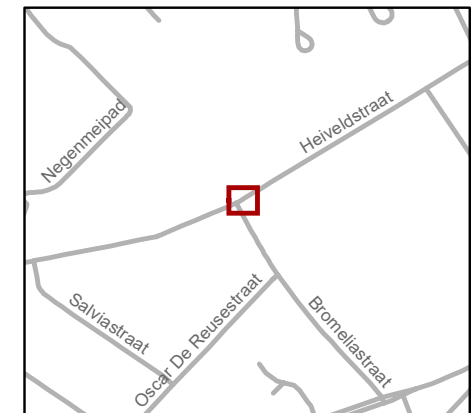
Dossiernummer P-360548

DATUM	SCHAAL	PLAN	P FORMAAT
02/05/2023	1/150	2/14	A4



## Legende

-  Bestaande verkeersborden
-  Geplande verkeersborden
-  Te verwijderen verkeersborden
-  Bestaande wegmarkeringen
-  Geplande wegmarkeringen
-  Ander gepland dossier
-  Geplande signalisatie P-360548

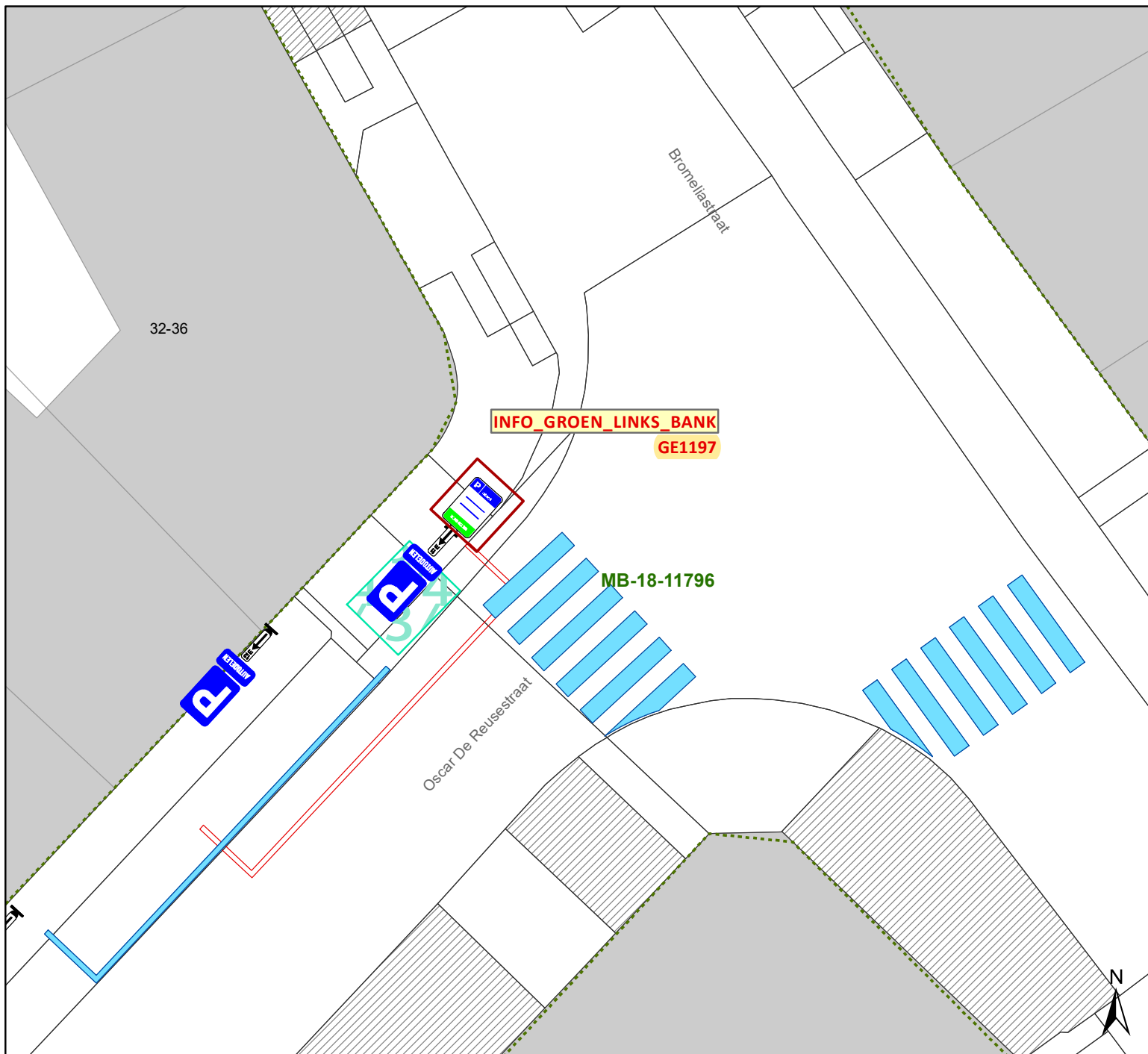


**gent:** Mobiliteitsbedrijf stad Gent  
Verkeerstechnische taken







**Update parkeerplan fase 2A  
DEEL 1 - uitbreiding zone**

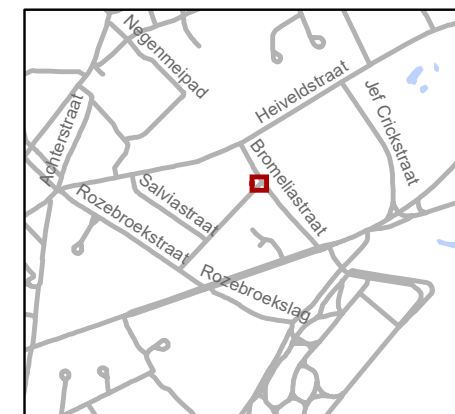
Dossiernummer P-360548

DATUM	SCHAAL	PLAN	P FORMAAT
02/05/2023	1/150	3/14	A4



## Legende

-  Bestaande verkeersborden
-  Geplande verkeersborden
-  Te verwijderen verkeersborden
-  Bestaande wegmarkeringen
-  Geplande wegmarkeringen
-  Geplande signalisatie P-360548

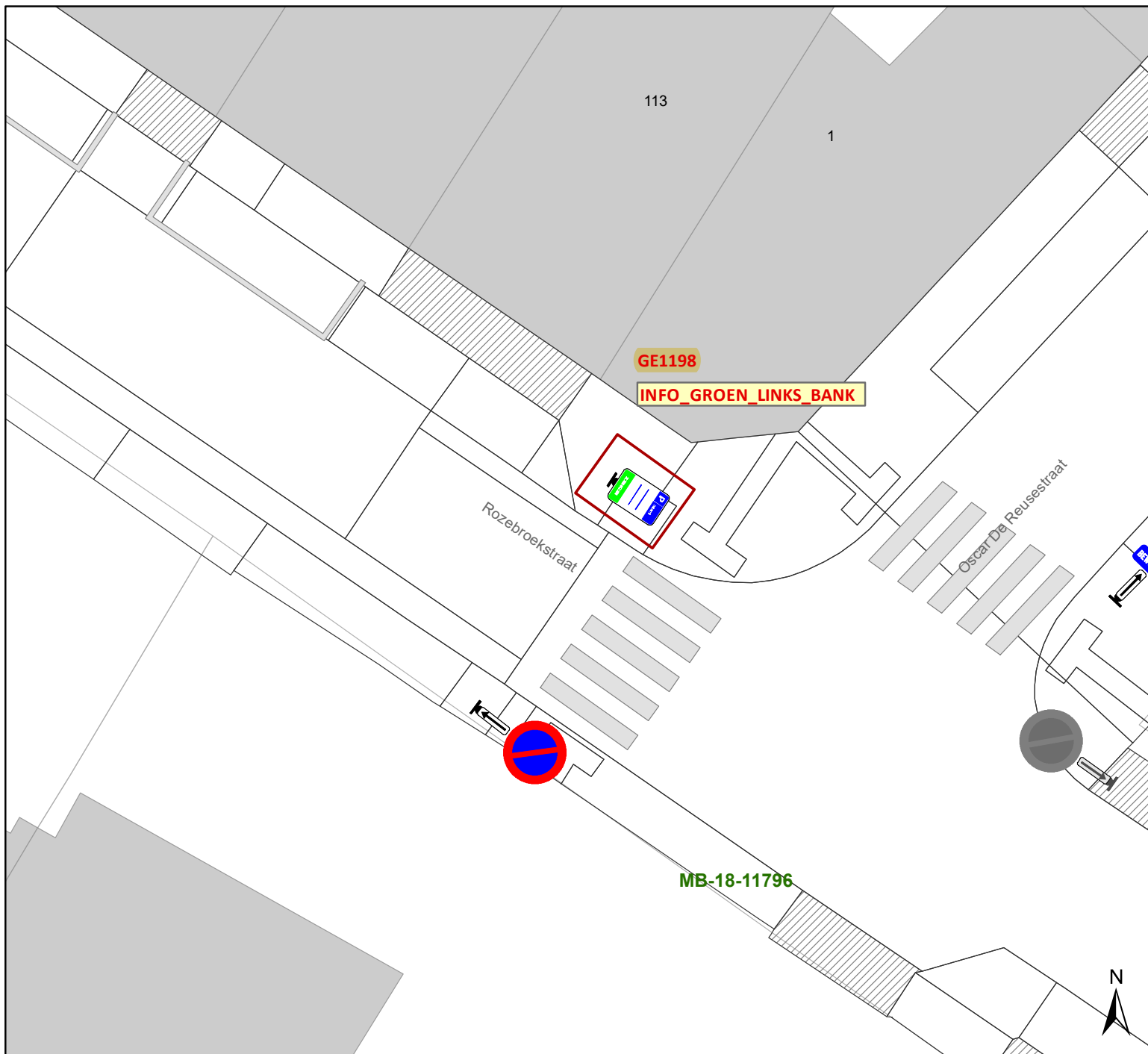


**gent:** Mobiliteitsbedrijf stad Gent  
Verkeerstechnische taken







### Update parkeerplan fase 2A DEEL 1 - uitbreiding zone

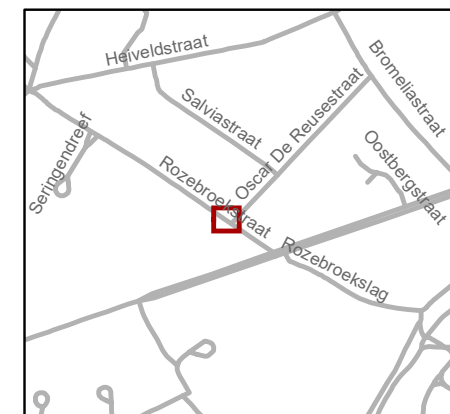
Dossiernummer P-360548

DATUM	SCHAAL	PLAN	P FORMAAT
02/05/2023	1/150	4/14	A4



## Legende

-  Bestaande verkeersborden
-  Geplande verkeersborden
-  Te verwijderen verkeersborden
-  Bestaande wegmarkeringen
-  Geplande wegmarkeringen
-  Geplande signalisatie P-360548

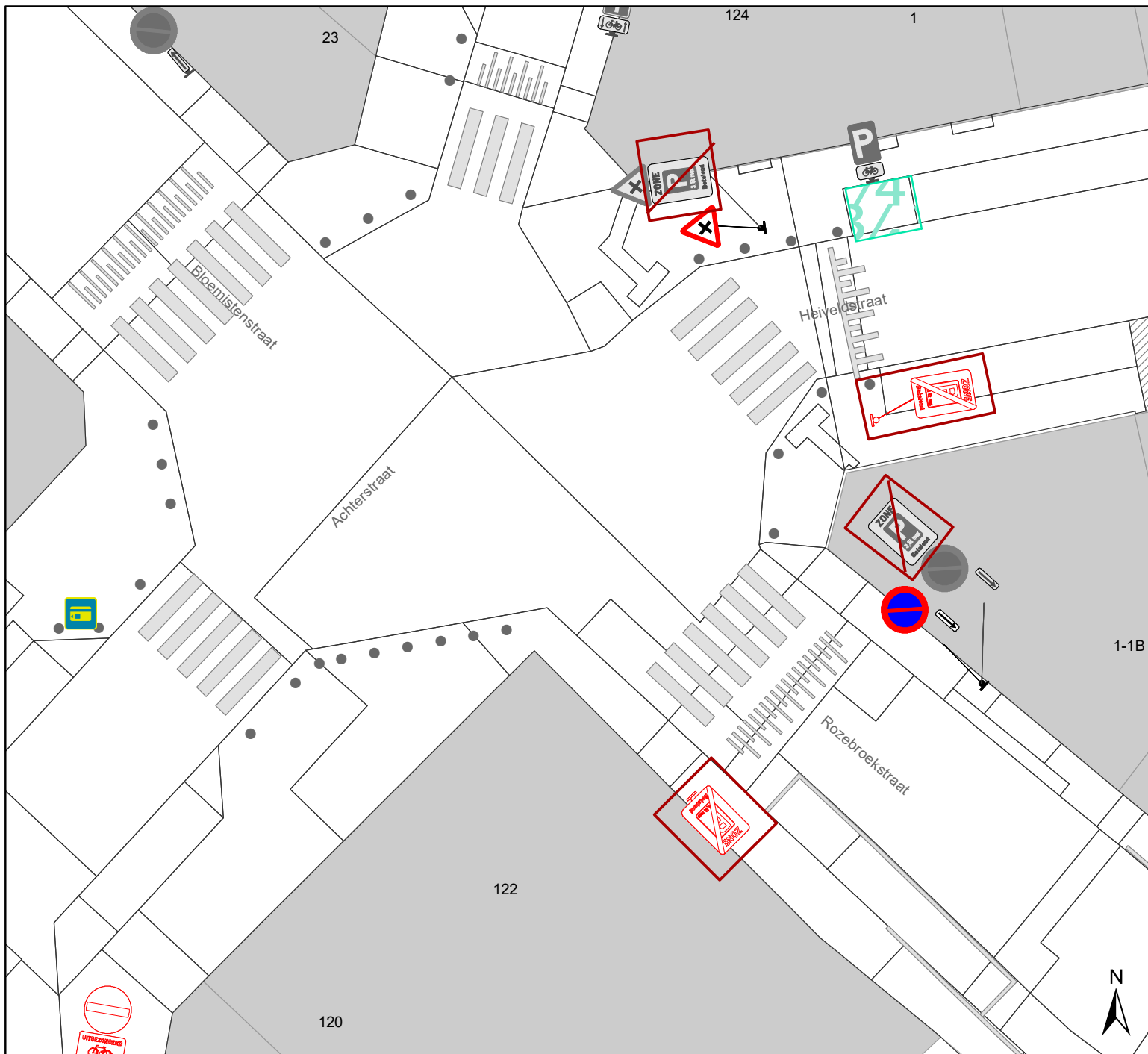


**gent:** Mobiliteitsbedrijf stad Gent  
Verkeerstechnische taken

### Update parkeerplan fase 2A DEEL 1 - uitbreiding zone

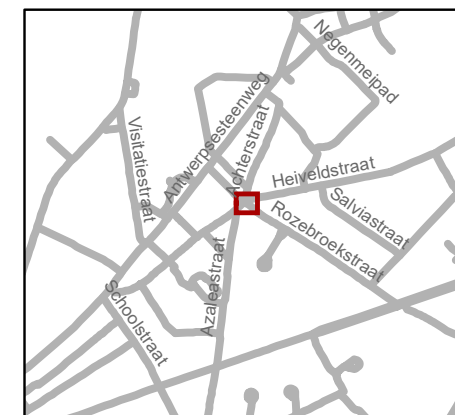
Dossiernummer P-360548

DATUM	SCHAAL	PLAN	P FORMAAT
02/05/2023	1/150	5/14	A4



## Legende

- Bestaande verkeersborden
- Geplande verkeersborden
- Te verwijderen verkeersborden
- Bestaande wegmarkeringen
- Geplande wegmarkeringen
- Geplande signalisatie P-360548

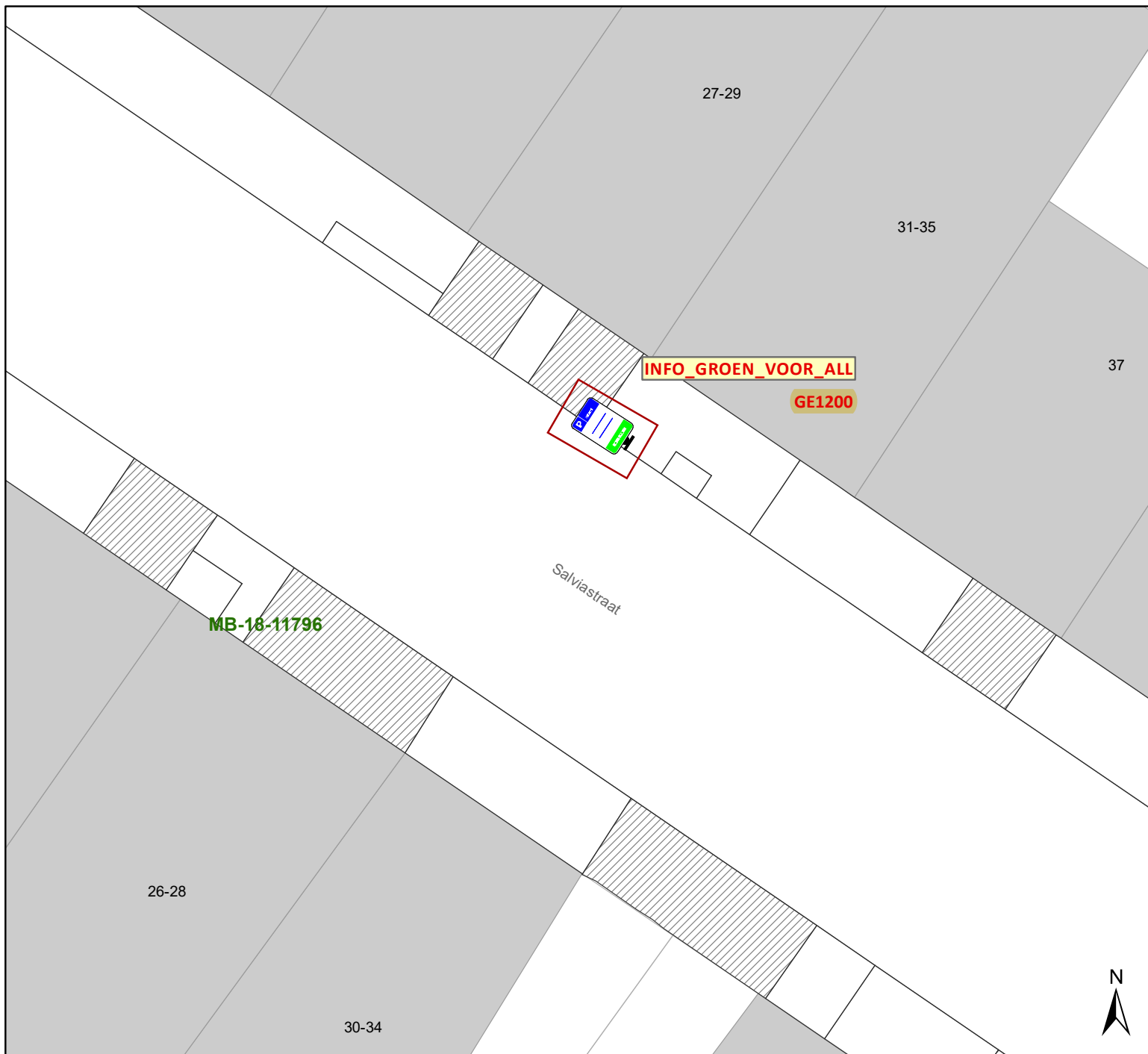


**gent:** Mobiliteitsbedrijf stad Gent  
Verkeerstechnische taken







### Update parkeerplan fase 2A DEEL 1 - uitbreiding zone

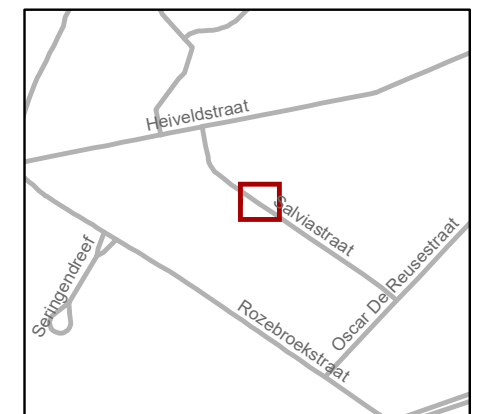
Dossiernummer P-360548

DATUM	SCHAAL	PLAN	P FORMAAT
02/05/2023	1/200	6/14	A4



## Legende

-  Bestaande verkeersborden
-  Geplande verkeersborden
-  Te verwijderen verkeersborden
-  Bestaande wegmarkeringen
-  Geplande wegmarkeringen
-  Geplande signalisatie P-360548

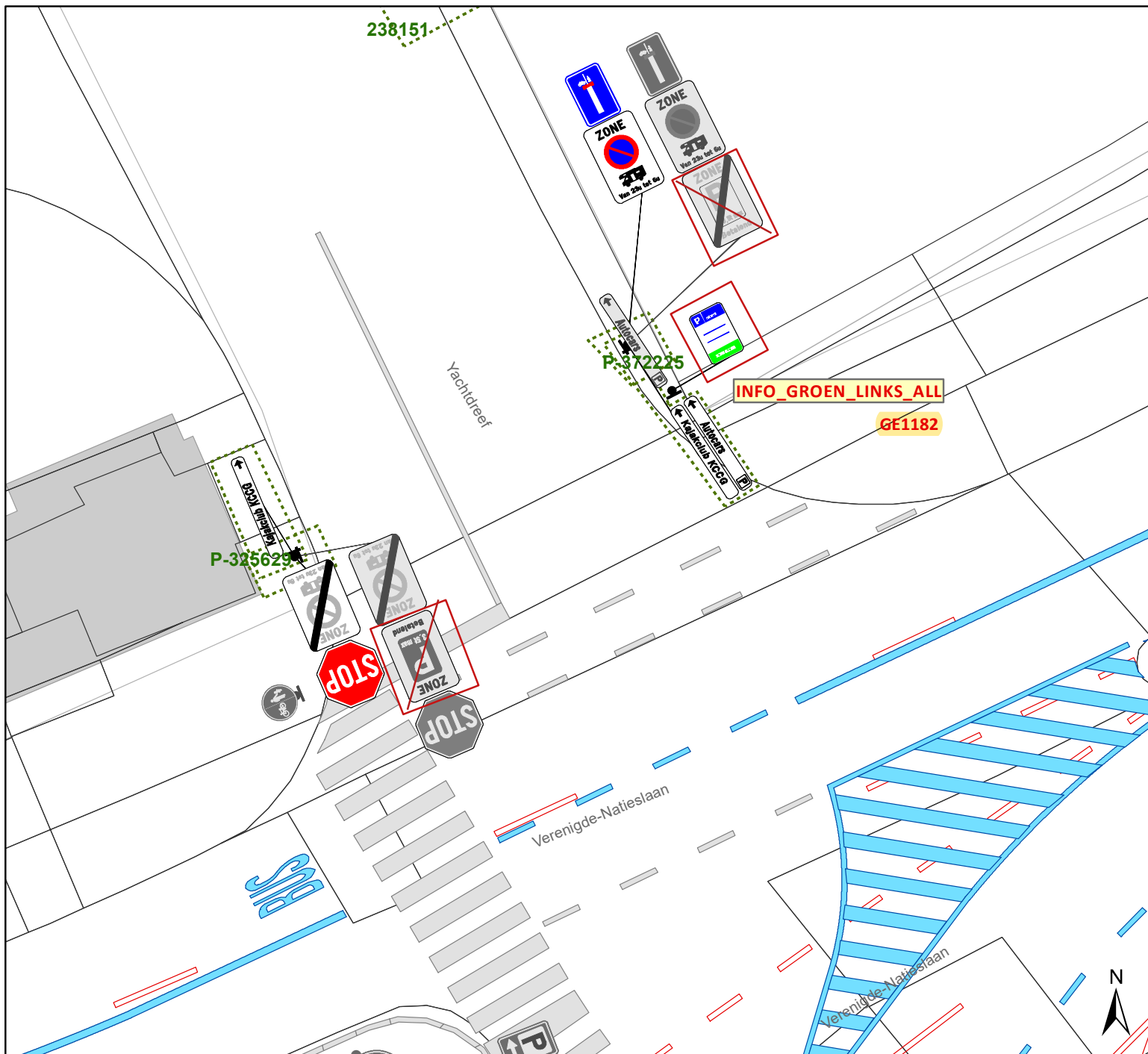


**gent:** Mobiliteitsbedrijf stad Gent  
Verkeerstechnische taken







### Update parkeerplan fase 2A DEEL 1 - uitbreiding zone

Dossiernummer P-360548

DATUM	SCHAAL	PLAN	P FORMAAT
02/05/2023	1/150	7/14	A4



## Legende

-  Bestaande verkeersborden
-  Geplande verkeersborden
-  Te verwijderen verkeersborden
-  Bestaande wegmarkeringen
-  Geplande wegmarkeringen
-  Geplande signalisatie P-360548

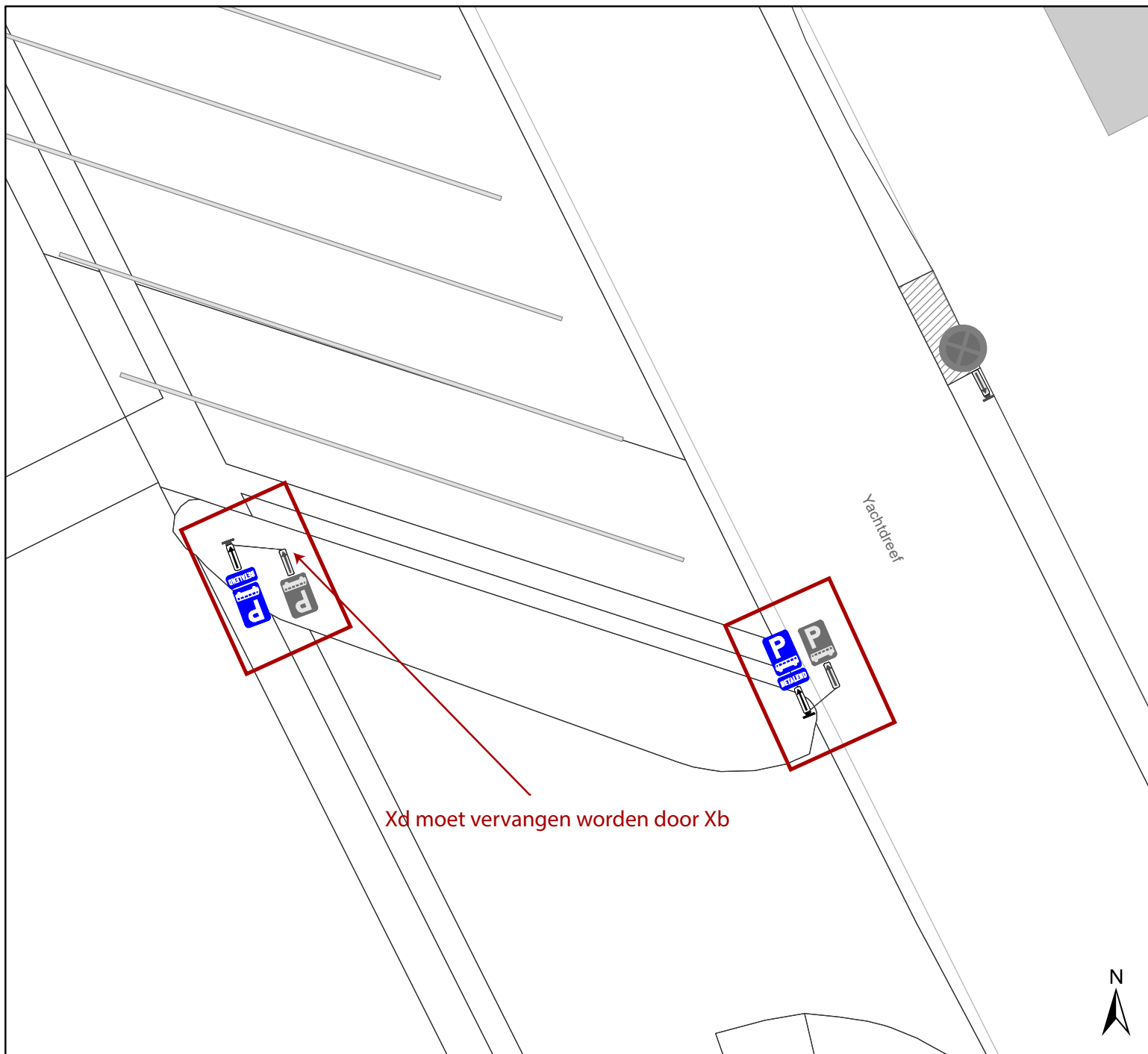


**gent:** Mobiliteitsbedrijf stad Gent  
Verkeerstechnische taken

### Update parkeerplan fase 2A DEEL 1 - uitbreiding zone







Dossiernummer P-360548

DATUM	SCHAAL	PLAN	P FORMAAT
02/05/2023	1/150	8/14	A4



Xd moet vervangen worden door Xb

## Legende

-  Bestaande verkeersborden
-  Geplande verkeersborden
-  Te verwijderen verkeersborden
-  Bestaande wegmarkeringen
-  Geplande wegmarkeringen
-  Geplande signalisatie P-360548

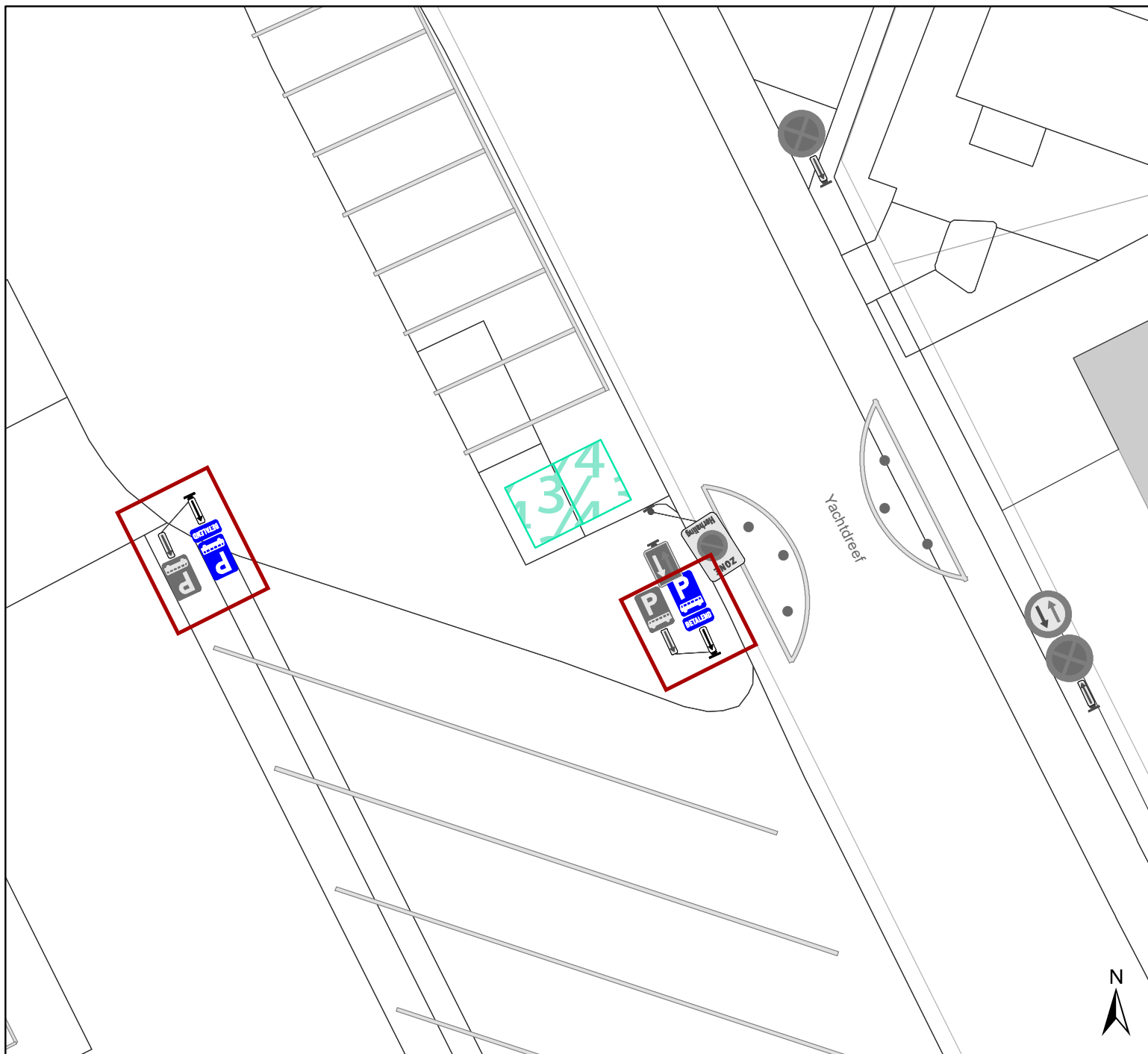


**gent:** Mobiliteitsbedrijf stad Gent  
Verkeerstechnische taken







### Update parkeerplan fase 2A DEEL 1 - uitbreiding zone

Dossiernummer P-360548

DATUM	SCHAAL	PLAN	P FORMAAT
02/05/2023	1/200	9/14	A4



## Legende

-  Bestaande verkeersborden
-  Geplande verkeersborden
-  Te verwijderen verkeersborden
-  Bestaande wegmarkeringen
-  Geplande wegmarkeringen
-  Geplande signalisatie P-360548

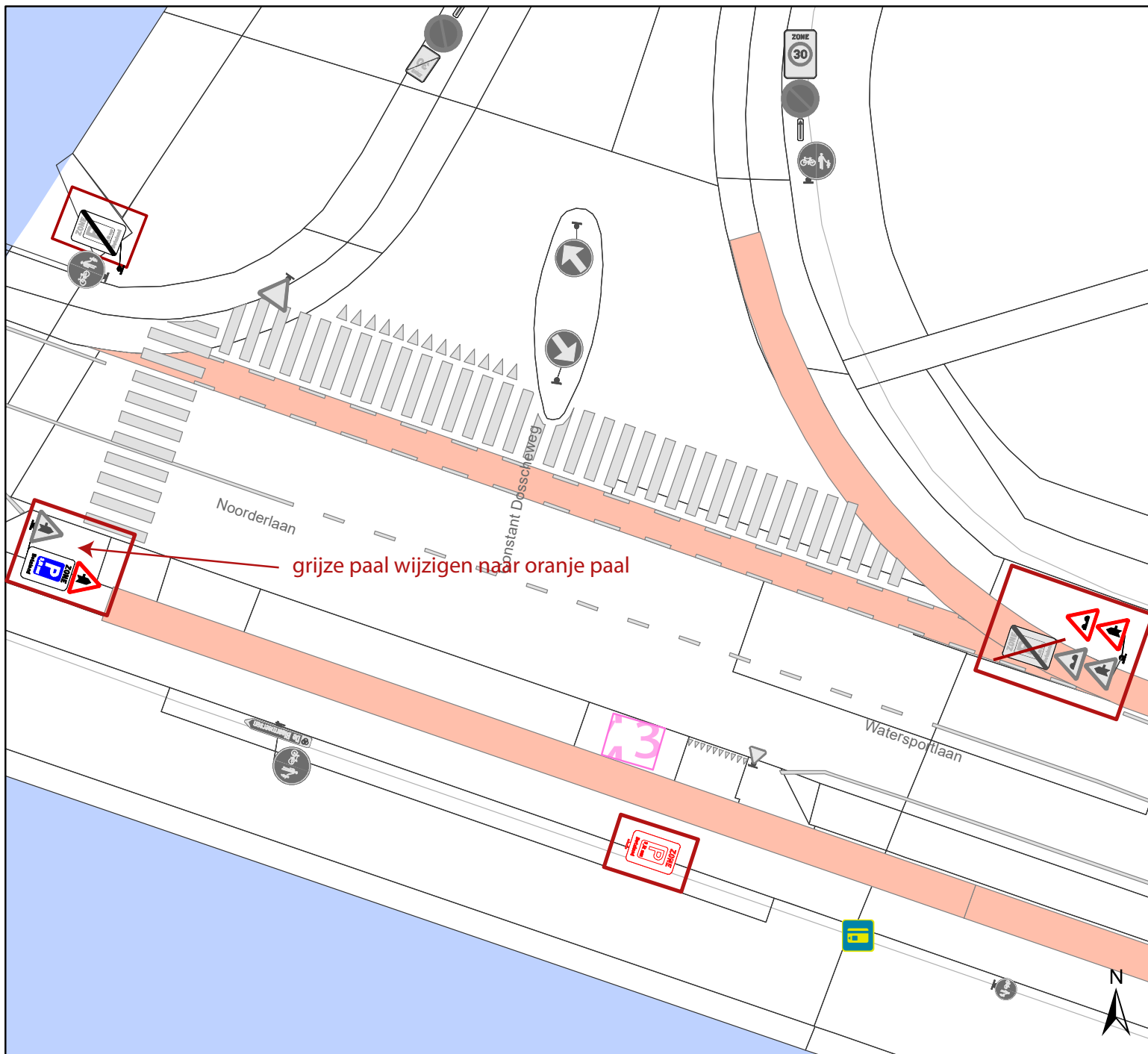


**gent:** Mobiliteitsbedrijf stad Gent  
Verkeerstechnische taken

### Update parkeerplan fase 2A DEEL 1 - uitbreiding zone

Dossiernummer P-360548

DATUM	SCHAAL	PLAN	P FORMAAT
02/05/2023	1/200	10/14	A4



## Legende

-  Bestaande verkeersborden
-  Geplande verkeersborden
-  Te verwijderen verkeersborden
-  Bestaande wegmarkeringen
-  Geplande wegmarkeringen
-  geplande signalisatie P-360548
-  **ZONE**  
**P**  
3,5€ vast  
Betaland
-  **ZONE**  
**P**  
3€ vast  
Betaland

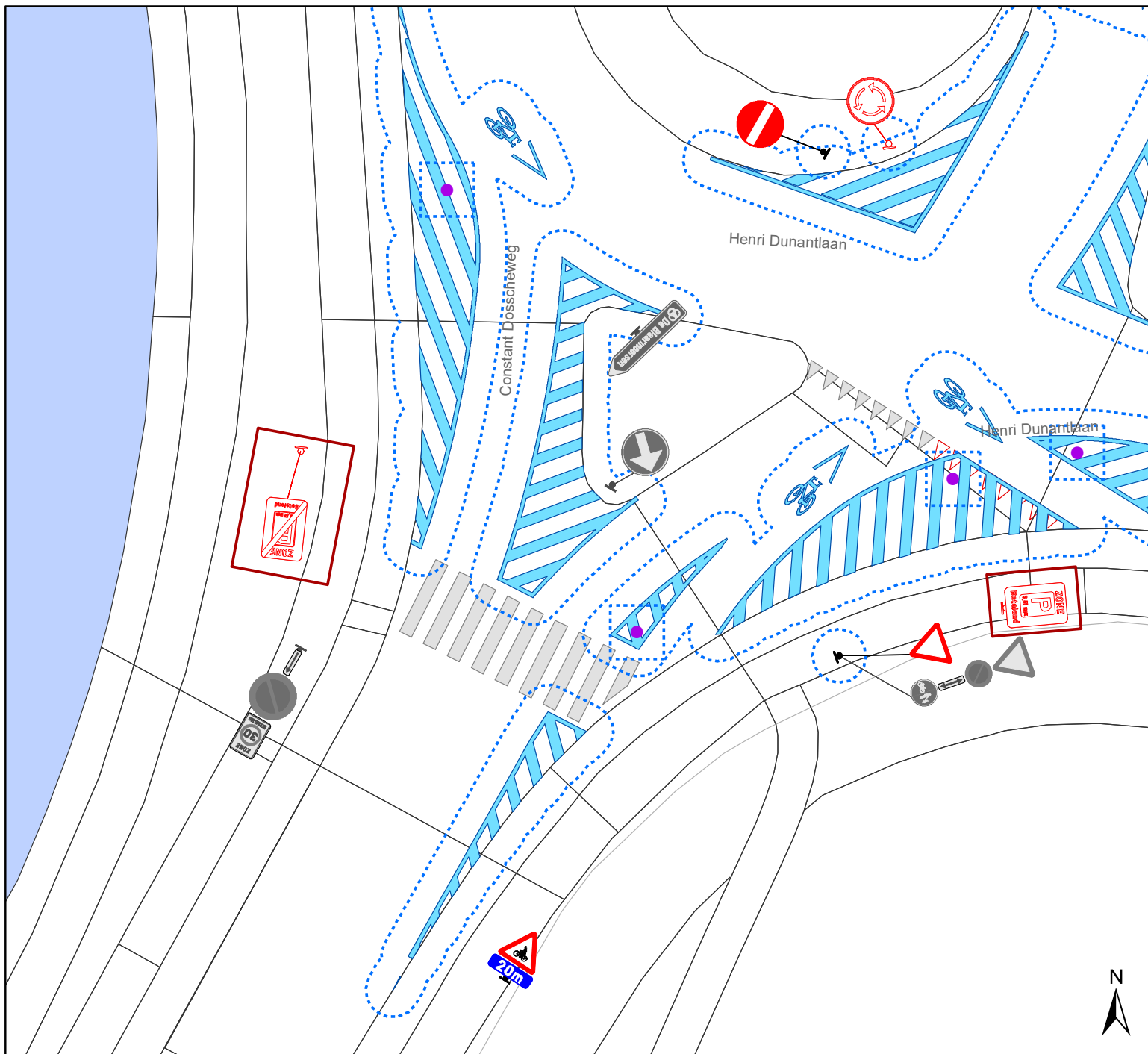


**gent:** Mobiliteitsbedrijf stad Gent  
Verkeerstechnische taken







**Update parkeerplan fase 2A  
DEEL 1 - uitbreiding zone**

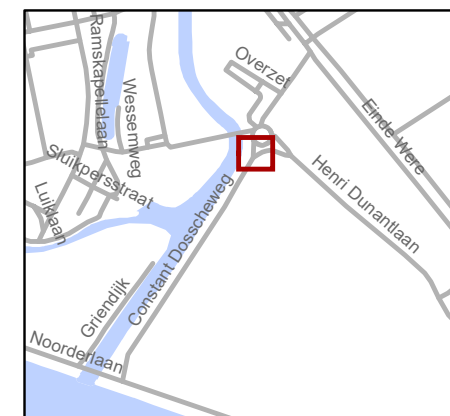
Dossiernummer P-360548

DATUM	SCHAAL	PLAN	P FORMAAT
02/05/2023	1/250	11/14	A4



## Legende

-  Bestaande verkeersborden
-  Geplande verkeersborden
-  Te verwijderen verkeersborden
-  Bestaande wegmarkeringen
-  Geplande wegmarkeringen
-  Geplande signalisatie P-360548

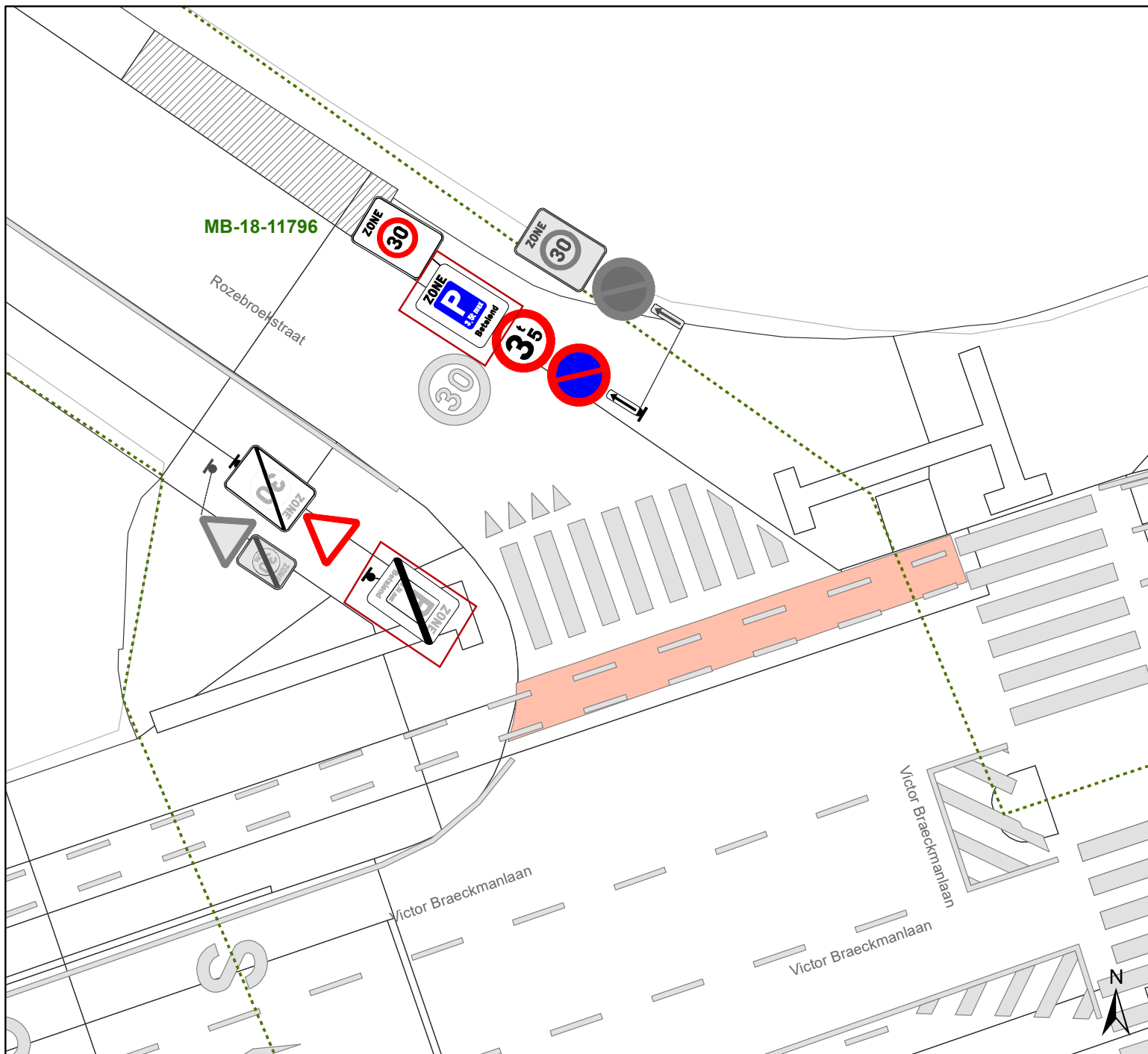


**gent:** Mobiliteitsbedrijf stad Gent  
Verkeerstechnische taken







### Update parkeerplan fase 2A DEEL 1 - uitbreiding zone

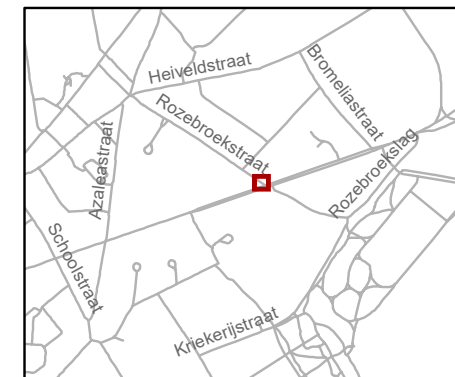
Dossiernummer P-360548

DATUM	SCHAAL	PLAN	P FORMAAT
02/05/2023	1/200	12/14	A4



## Legende

-  Bestaande verkeersborden
-  Geplande verkeersborden
-  Te verwijderen verkeersborden
-  Bestaande wegmarkeringen
-  Geplande wegmarkeringen
-  Geplande signalisatie P-360548

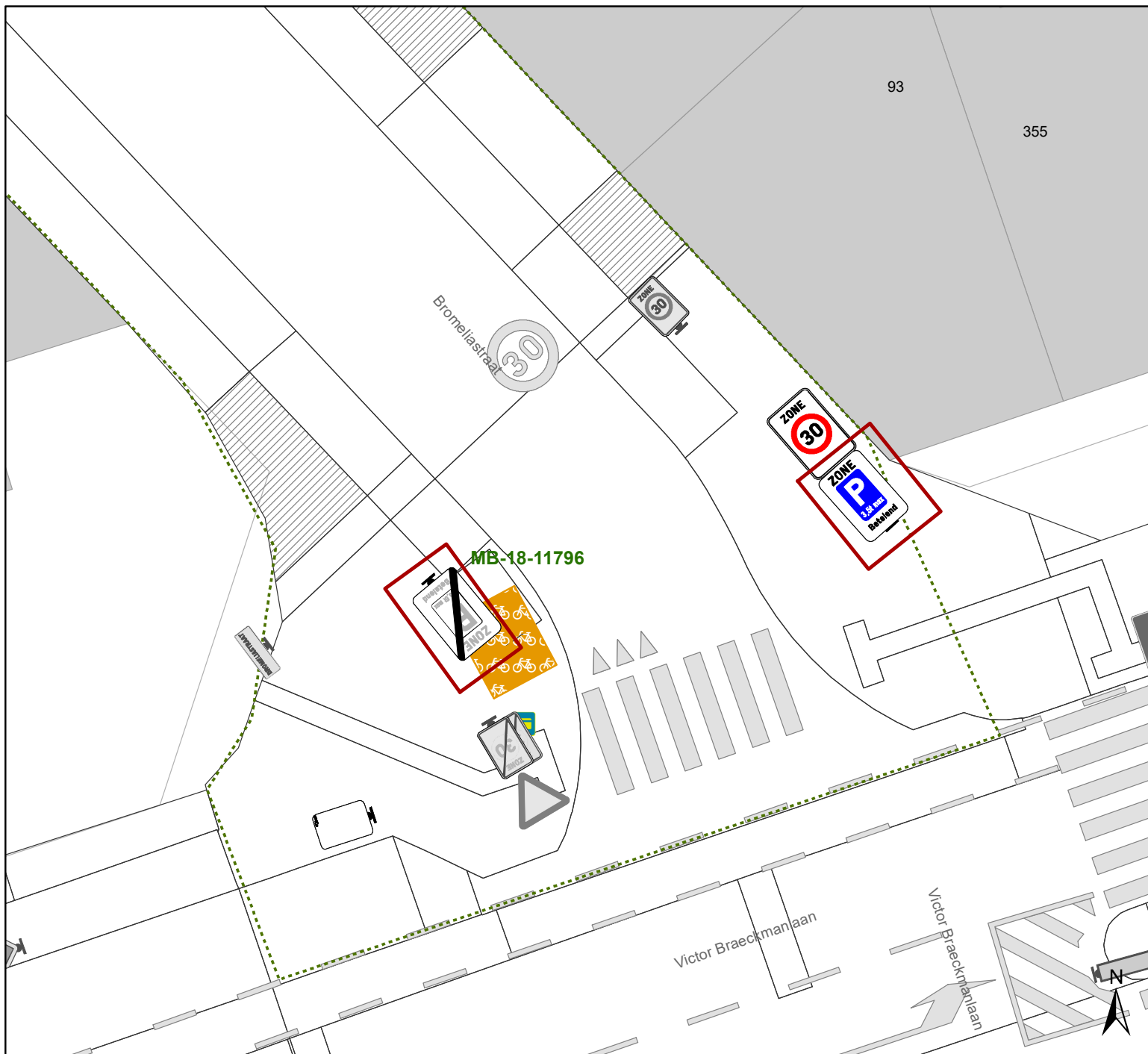


**gent:** Mobiliteitsbedrijf stad Gent  
Verkeerstechnische taken







### Update parkeerplan fase 2A DEEL 1 - uitbreiding zone

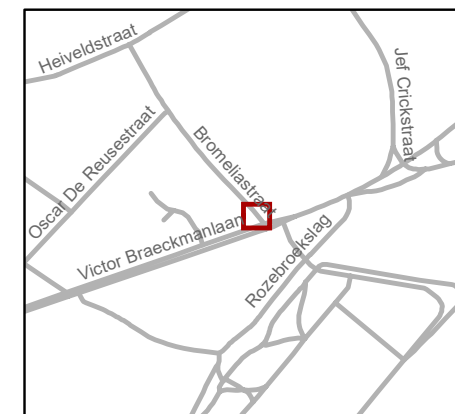
Dossiernummer P-360548

DATUM	SCHAAL	PLAN	P FORMAAT
02/05/2023	1/150	13/14	A4



## Legende

-  Bestaande verkeersborden
-  Geplande verkeersborden
-  Te verwijderen verkeersborden
-  Bestaande wegmarkeringen
-  Geplande wegmarkeringen
-  Geplande signalisatie P-360548



**gent:** Mobiliteitsbedrijf stad Gent  
Verkeerstechnische taken

### Update parkeerplan fase 2A DEEL 1 - uitbreiding zone

Dossiernummer P-360548

DATUM	SCHAAL	PLAN	P FORMAAT
02/05/2023	1/150	14/14	A4