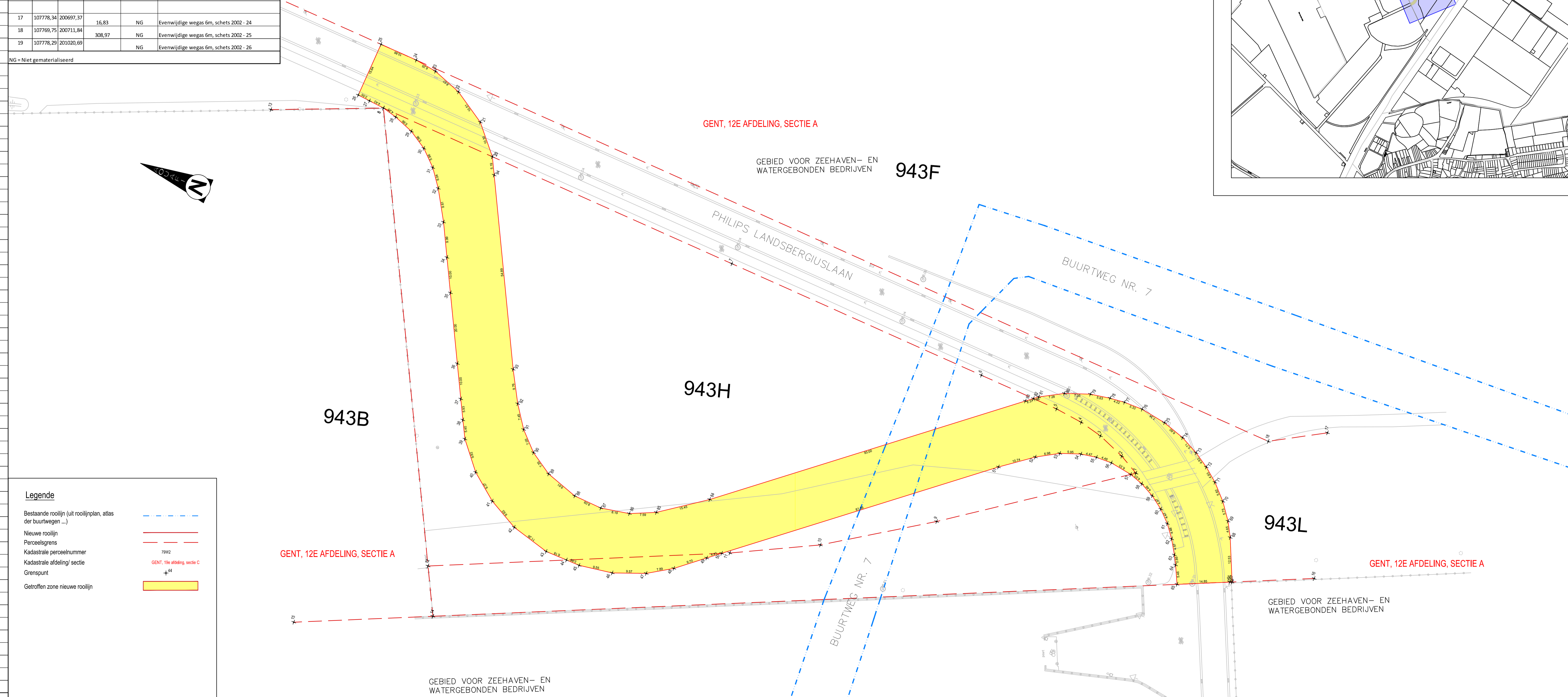
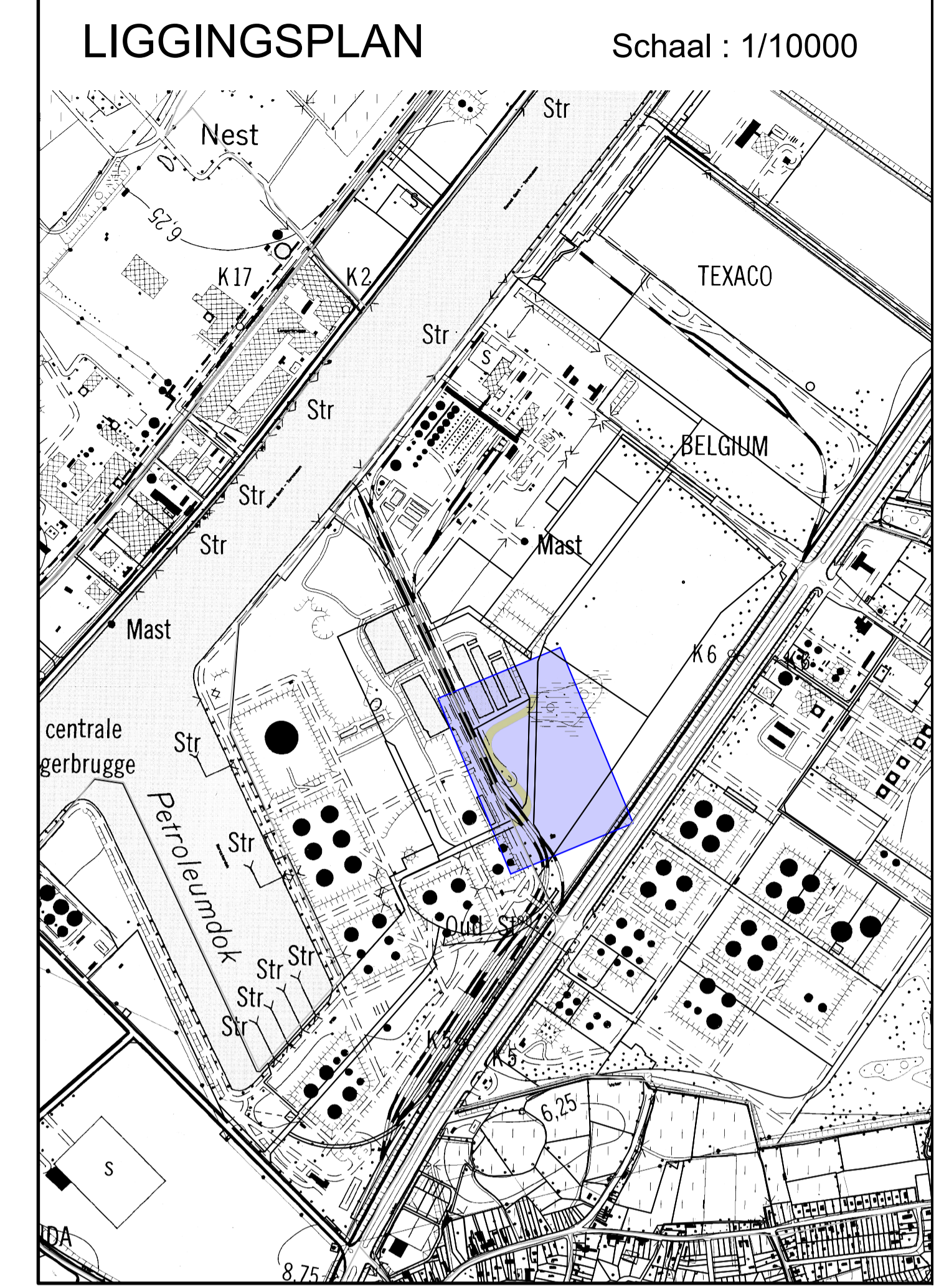
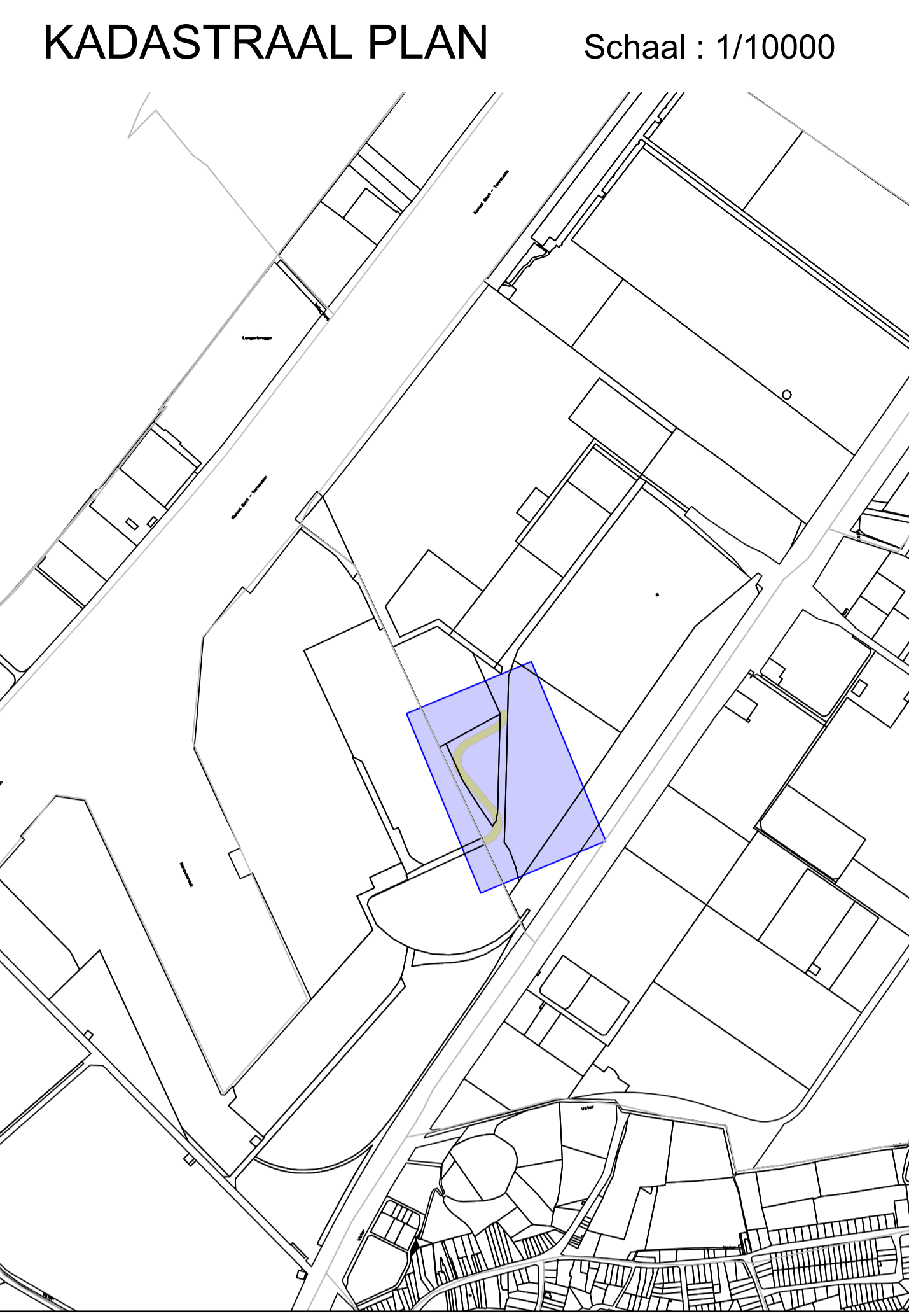


Coördinaten nieuwe rooilijn in LB72 (m)					Coördinaten grenspunten in LB72 (m)				
NR	X	Y	Tussenafstand	Materialisatie	NR	X	Y	Tussenafstand	Materialisatie
20	107760,09	200944,12	10,30	NG	1	107747,22	200742,78	6,24	NG
21	107767,78	200950,98	10,51	NG	2	107750,12	200748,31	8,27	NG
22	107773,30	200959,92	8,67	NG	3	107753,09	200756,03	6,62	NG
23	107776,17	200968,10	6,25	NG	4	107754,54	200762,49	7,89	NG
24	107777,00	200974,29	10,86	NG	5	107755,36	200770,34	23,16	NG
25	107777,30	200985,15	15,64	NG	6	107756,02	200793,49	76,89	NG
26	107761,67	200985,60	3,55	NG	7	107758,11	200870,36	107,33	NG
27	107761,37	200982,06	4,43	NG	8	107761,00	200977,64		NG
28	107759,59	200973,51	5,96	NG	1	107747,22	200742,78	57,69	NG
29	107757,97	200967,90	5,96	NG	9	107713,19	200789,36	33,37	NG
30	107754,88	200962,81	5,96	NG	10	107694,56	200817,05	25,57	NG
31	107750,85	200958,42	6,04	NG	11	107682,72	200839,71	84,98	NG
32	107746,04	200954,77	9,61	NG	12	107646,81	200916,74		NG
33	107737,85	200949,76	9,99	NG					
34	107729,03	200945,06	10,00	NG	13	107748,47	201006,74	31,68	NG
35	107720,21	200940,35	20,00	NG	8	107761,00	200977,64	129,41	NG
36	107702,57	200930,92	10,00	NG	12	107646,81	200916,74	14,21	NG
37	107693,75	200926,21	5,93	NG	14	107634,27	200910,05	39,17	NG
38	107688,52	200923,41	5,40	NG	15	107617,74	200945,56		NG
39	107683,78	200920,82	9,82	NG					
40	107676,31	200914,45	9,37	NG	14	107634,27	200910,05	248,15	Rand muur
41	107670,59	200907,02	9,62	NG	16	107739,07	200685,11		Rand muur
42	107666,16	200898,48	11,26	NG					
43	107663,32	200887,58	6,18	NG	17	107778,34	200697,37	16,83	NG
44	107663,28	200881,40	3,86	NG	18	107769,75	200711,84	308,97	NG
45	107663,26	200877,54	9,55	NG	19	107778,29	201020,69		NG
46	107664,87	200868,13	9,57	NG					
47	107668,41	200859,23	7,89	NG					
48	107672,08	200852,60	9,70	NG					
49	107678,92	200845,18	4,41	NG					
50	107681,75	200841,79	81,56	NG					
51	107734,01	200779,18	10,74	NG					
52	107740,55	200770,67	6,98	NG					
53	107744,16	200764,70	5,95	NG					
54	107746,26	200759,12	4,47	NG					
55	107747,08	200754,73	4,46	NG					
56	107747,25	200750,27	6,33	NG					
57	107746,32	200744,01	4,07	NG					
58	107745,09	200740,13	4,46	NG					
59	107743,11	200736,13	4,47	NG					
60	107740,56	200732,46	4,47	NG					
61	107737,50	200729,21	4,48	NG					
62	107733,98	200726,44	4,57	NG					
63	107730,12	200723,99	2,86	NG					
64	107727,63	200722,58	5,46	NG					
65	107722,76	200720,13	14,85	NG					
66	107729,02	200706,67	0,65	NG					
67	107729,30	200706,08	12,53	NG					
68	107740,66	200711,36	4,65	NG					
69	107744,68	200713,70	5,75	NG					
70	107749,26	200717,18	5,82	NG					
71	107753,38	200721,29	4,93	NG					
72	107756,40	200725,18	4,93	NG					
73	107759,00	200729,36	5,71	NG					
74	107761,49	200734,51	6,60	NG					
75	107763,42	200740,81	7,34	NG					
76	107764,50	200748,07	5,33	NG					
77	107764,41	200753,40	4,22	NG					
78	107763,91	200757,59	5,63	NG					
79	107762,84	200763,11	7,35	NG					
80	107760,24	200769,98	7,28	NG					
81	107756,55	200776,26	1,56	NG					
82	107755,56	200777,47	2,37	NG					
83	107754,05	200779,30	93,00	NG					
84	107694,45	200850,70	15,45	NG					
85	107685,35	200863,19	7,59	NG					
86	107682,13	200870,06	8,19	NG					
87	107680,50	200878,08	8,09	NG					
88	107680,84	200886,17	9,61	NG					
89	107683,74	200895,33	7,35	NG					
90	107687,65	200901,55	7,05	NG					
91	107692,59	200906,58	7,45	NG					
92	107698,66	200910,91	9,76	NG					
93	107707,10	200915,81	54,89	NG					
94	107755,52	200941,67	5,19	NG					
20	107760,09	200944,12	5,19	NG					
20	107760,09	200944,12		NG					

Tabel getroffen percelen nieuwe rooilijn								
Nr	Kadastrale gegevens			Eigenaar naam	Houder zakelijk recht		Totale oppervlakte (m²)	Getroffen oppervlakte (m²)
	Gemeente	Afdeling	Sectie		Zakelijk recht	Aandeel ZR		
1A en 1B	GENT	12	A	943L	Volle eigendom	1/1	24445	1167
2	GENT	12	A	943H	Volle eigendom	1/1	14734	4219



Legende	
Bestaande rooilijn (uit rooilijnplan, atlas der buurtwegen...)	--- -- --
Nieuwe rooilijn	— — — —
Perceelsgrens	— · — · —
Kadastrale perceelnummer	7942
Kadastrale afdeling/sectie	GENT, 12e afdeling, sectie C
Grenspunt	44
Getroffen zone nieuwe rooilijn	■

Opdrachtgever :
NSP
 John Kennedylaan 32
 9042 Gent
 Tel.: 09 251 05 50

North Sea Port

Voorlopig goedgekeurd door de gemeenteraad van GENT in zitting van
 Op bevel van de Raad
 Algemeen Directeur Meke Hullebroeck Voorzitter Christophe Peeters

Het college van Burgemeester en Schepenen bevestigt dat onderhavig plan ter inzage van het publiek werd neergelegd gedurende het openbaar onderzoek van
 Namens het college van Burgemeester en Schepenen
 Op bevel
 Algemeen Directeur Voor de burgemeester bij delegatiebesluit van 24/01/2019
 Ewoud Schepens en schepenen van Mobiliteit, Publieke Ruimte en Stedenbouw
 Meke Hullebroeck Filip Wattebeek

Definitieve goedkeuring door de gemeenteraad van GENT in zitting van
 Op bevel van de Raad
 Algemeen Directeur Meke Hullebroeck Voorzitter Christophe Peeters

Definitieve vastgesteld plan gepubliceerd in het Belgische Staatsblad op ...

SWECO
 vestiging Hasselt
 Herkenrodesingel 8B, bus 3.01
 B-3500 Hasselt
 T +32 (0) 2 383 06 40
 www.swecobelgium.be

Ing. Alain Bulen
 Landmeter-Expert
 bevestigd door de rechtbank van eerste aanleg te Hasselt
 ingeschreven op het tableau van de Federale raden van Landmeters-Experten, LAN41079

Projectleider
 Marijke Van Thuyne

A	21/02/2023	Rooilijnplan	BEJ	DATUM	HISTORIEK	TEKENAAR
ROOILIJNPLAN PHILIPS LANDSBERGIUSLAAN						
REFERENTIENUMMER AARD	SCHAAL	PLANOFF (m²)	PROJECTNUMMER	PLANNUMMER	UITGAVE	
	1/500	0,75	5222960034	1	A	

NG = Niet gematerialiseerd