



2023_CBS_04179 Nieuw aanvullend reglement van de politie op het wegverkeer - gemeenteweg - Berkhoutsheide - nieuwe verkeersmaatregel - Vaststelling

Beslissing: Goedgekeurd in besloten vergadering van 27 april 2023

Zijn aanwezig bij de beslissing van dit punt:

de heer Filip Watteeuw, schepen-voorzitter vanaf HD7 t.e.m. 393; mevrouw Sofie Bracke, schepen
mevrouw Astrid De Bruycker, schepen; de heer Sami Souguir, schepen; de heer Bram Van Braeckevelt, schepen; mevrouw Isabelle Heyndrickx, schepen; mevrouw Hafsa El-Bazioui, schepen; mevrouw Evita Willaert, schepen; de heer Rudy Coddens, schepen
mevrouw Mieke Hullebroeck, algemeen directeur; de heer Danny Van Campenhout, adjunct-algemeendirecteur

Bevoegd: Filip Watteeuw

Betrokken: Mathias De Clercq

Juridisch kader

De volgende bepalingen zijn van toepassing inzake de bevoegdheid:

- De Nieuwe Gemeentewet 24 juni 1988, artikel 119;
- Het Decreet van 16 mei 2008 betreffende de aanvullende reglementen op het wegverkeer en de plaatsing en bekostiging van verkeerstekens, artikel 5, § 1, 2e lid;
- Het Decreet over het lokaal bestuur van 22 december 2017, artikel 41, 2°;
- Het gemeenteraadsbesluit van 15 december 2015, houdende de delegatie van de vaststellingsbevoegdheid inzake gemeentelijke aanvullende reglementen op het wegverkeer.

De beslissing wordt genomen op grond van:

- Wet betreffende de politie over het wegverkeer, gecoördineerd bij Koninklijk Besluit van 16 maart 1968;
- Decreet van 16 mei 2008 betreffende de aanvullende reglementen op het wegverkeer en de plaatsing en bekostiging van de verkeerstekens;
- Koninklijk Besluit van 1 december 1975 houdende algemeen reglement op de politie van het wegverkeer en van het gebruik van de openbare weg;
- Ministerieel Besluit van 11 oktober 1976 waarbij de minimumafmetingen en de bijzondere plaatsingsvoorwaarden van de verkeerstekens worden bepaald;
- Uitvoeringsbesluit van 23 januari 2009 betreffende de aanvullende reglementen op het wegverkeer en de plaatsing en bekostiging van de verkeerstekens;

- Omzendbrief MOB/2009/1 van 3 april 2009;

Motivering

- Bij dit collegebesluit worden volgende verkeersmaatregelen ingevoerd: Ten eerste wordt de zone 30 ook afgebakend in het gedeelte tussen de Oudenaardsesteenweg (N60) en Kikvorsstraat zodat het gemengd verkeer er veiliger kan plaatsvinden. Ten tweede wordt ook toegestaan voor fietsers en bromfietzers klasse P om de doorsteek naar de Kikvorrstraat te nemen en zo op een kortere route de wijk of Oudenaardsesteenweg te bereiken.
- Bij collegebesluit van 1 september 2022 werd een parkeerplaats voor personen met een handicap ingericht ter hoogte van huisnummer 19 vermits de aanvrager voldoet aan de gestelde voorwaarden volgens het Reglement houdende de voorwaarden tot het toekennen van parkeerplaatsen voor personen met een handicap goedgekeurd in de gemeenteraad van 25 april 2016.
- Bij collegebesluit van 8 februari 2018 werd dit reglement geregulariseerd de bestaande toestand en er worden geen nieuwe verkeersmaatregelen ingevoerd.

Bijgevoegde bijlage(n):

- Aanvullend reglement Berkhoutsheide dossier P-395226 (deel van de beslissing)
- Signalisatieplan Berkhoutsheide dossier P-395226 (deel van de beslissing)

Beslissing

Beslist het volgende:

Artikel 1:

Heft op het aanvullend reglement van de politie op het wegverkeer betreffende de gemeenteweg Berkhoutsheide, goedgekeurd in zitting van 01 september 2022, van zodra het nieuwe reglement in werking treedt.

Artikel 2:

Stelt vast het bijgevoegd aanvullend reglement van de politie op het wegverkeer en het signalisatieplan betreffende de gemeenteweg Berkhoutsheide.

2023_CBS_04179 - Nieuw aanvullend reglement van de politie op het wegverkeer - gemeenteweg - Berkhoutsheide - nieuwe verkeersmaatregel

Aanvullend reglement van de politie op het wegverkeer - gemeenteweg – Berkhoutsheide

Vastgesteld in het College van Burgemeester en Schepenen van

Bekendgemaakt op

Geldig vanaf

Referentienummer

Reglement

Artikel 1

Op Berkhoutsheide ter hoogte van de noordoostelijke hoek van huisnummer 16 in beide richtingen de toegang is verboden in beide richtingen, voor iedere bestuurder.

Dit wordt aangeduid door verkeerstekens:

- C3

Artikel 2

Op Berkhoutsheide vanaf het kruispunt met de Oudenaardsesteenweg (N60) in de richting van huisnummer 10 geldt:

de toegang is verboden in beide richtingen, voor iedere bestuurder; de maatregel geldt niet voor bewoners en bestuurders van fietsen en bromfietsen klasse P.

Dit wordt aangeduid door verkeerstekens:

- C3
- GIV
- M11

Artikel 3

Op Berkhoutsheide ter hoogte van huisnummer 19 geldt: het parkeren is toegelaten; het parkeren is voorbehouden voor voertuigen die gebruikt worden door personen met een handicap ; de parkeerreglementering geldt over een afstand van 6 m.

Dit wordt aangeduid door verkeerstekens:

- E9a
- GVIIId
- GXc

Artikel 4

Op Berkhoutsheide ter hoogte van de Kikvorsstraat geldt;

Op Berkhoutsheide ter hoogte van de Oudenaardsesteenweg (N60) wordt volgende verkeersmaatregel ingevoerd: de zone 30 wordt afgebakend. Het begin van de zone 30 wordt aangeduid; ook het einde van de zone 30 wordt aangeduid.

Dit wordt aangeduid door verkeerstekens:

- F4a
- F4b

Artikel 5

Op Berkhoutsheide ter hoogte van huisnummer 33-43 geldt: het parkeren op de rijbaan is verboden.

Dit wordt aangeduid door verkeerstekens:

- WM75.1.2

Artikel 6

Op Berkhoutsheide ter hoogte van huisnummers 1; 3 en 31 geldt: bestuurders mogen niet rijden, stilstaan of parkeren op de markeringen van de verkeersgeleider of het verdrijvingsvlak.

Dit wordt aangeduid door verkeerstekens:

- WM77.4

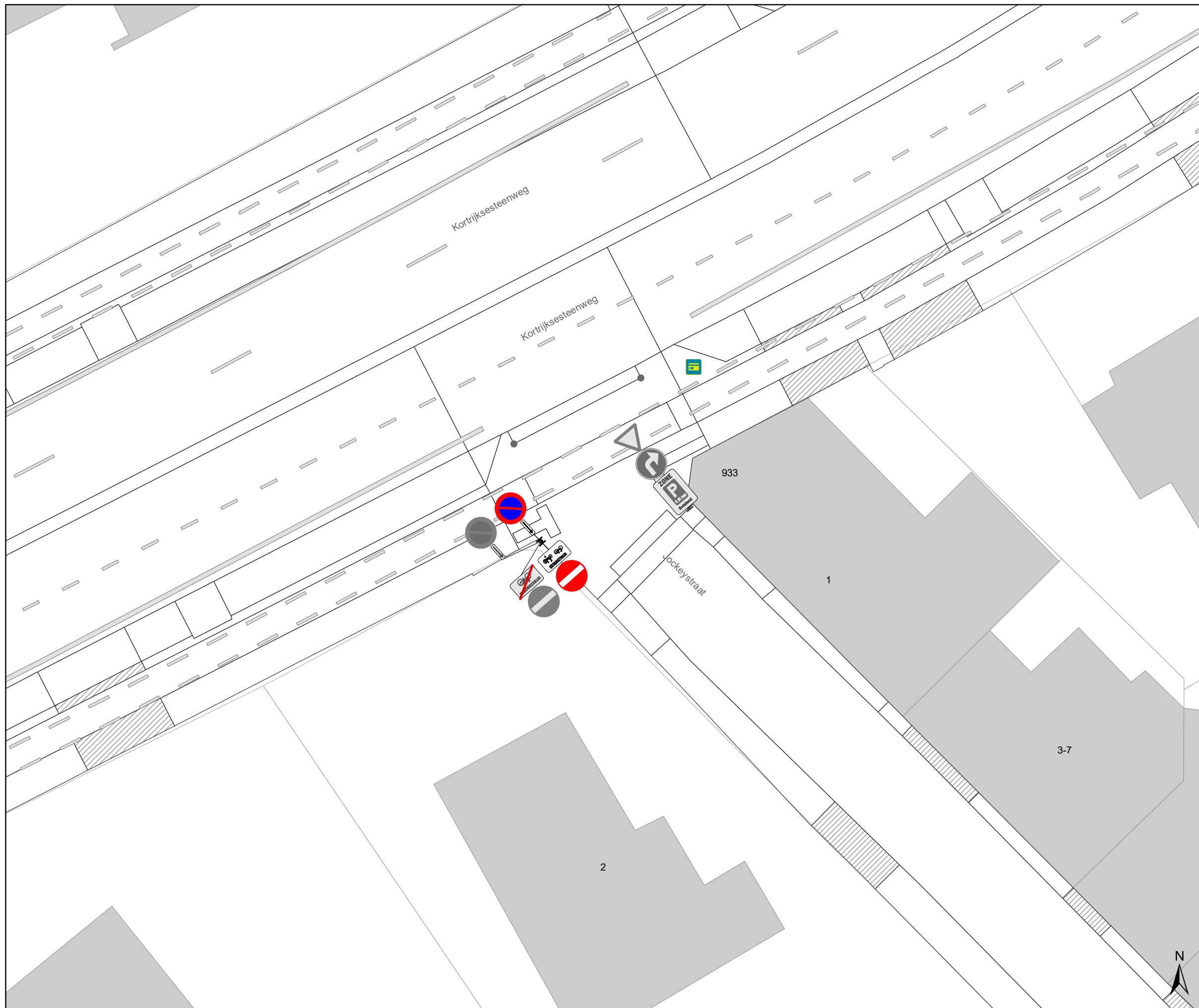
Op Berkhoutsheide van huisnummers 33-43 tot huisnummers 69-79: zeter hoogte van huisnummer 19 geldt: voertuigen moeten parkeren binnen de afgebakende plaatsen.

Dit wordt aangeduid door verkeerstekens:







- WM77.5

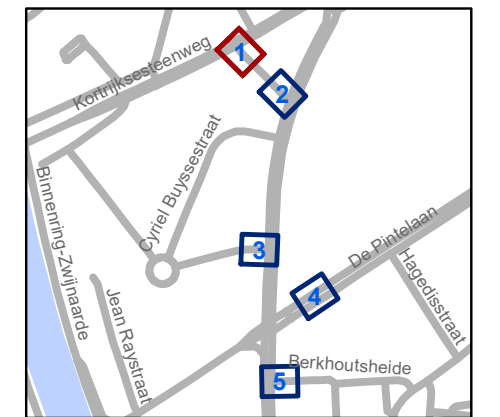
(einde reglement)





Legende

-  Bestaande verkeersborden
-  Geplande verkeersborden
-  Te verwijderen verkeersborden
-  Bestaande wegmarkeringen
-  Geplande wegmarkeringen
-  Te verwijderen wegmarkeringen



gent: Mobiliteitsbedrijf stad Gent
Verkeerstechnische taken







**Oudenaardsesteenweg
Verduidelijkingen**

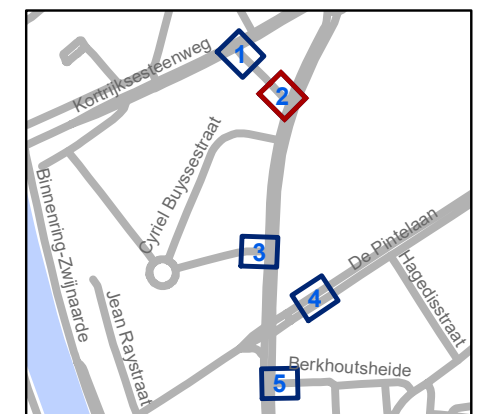
Dossiernummer P-395226

DATUM	SCHAAL	PLAN	P FORMAAT
18/04/2023	1/200	1/5	A3



Legende

-  Bestaande verkeersborden
-  Geplande verkeersborden
-  Te verwijderen verkeersborden
-  Bestaande wegmarkeringen
-  Geplande wegmarkeringen
-  Te verwijderen wegmarkeringen



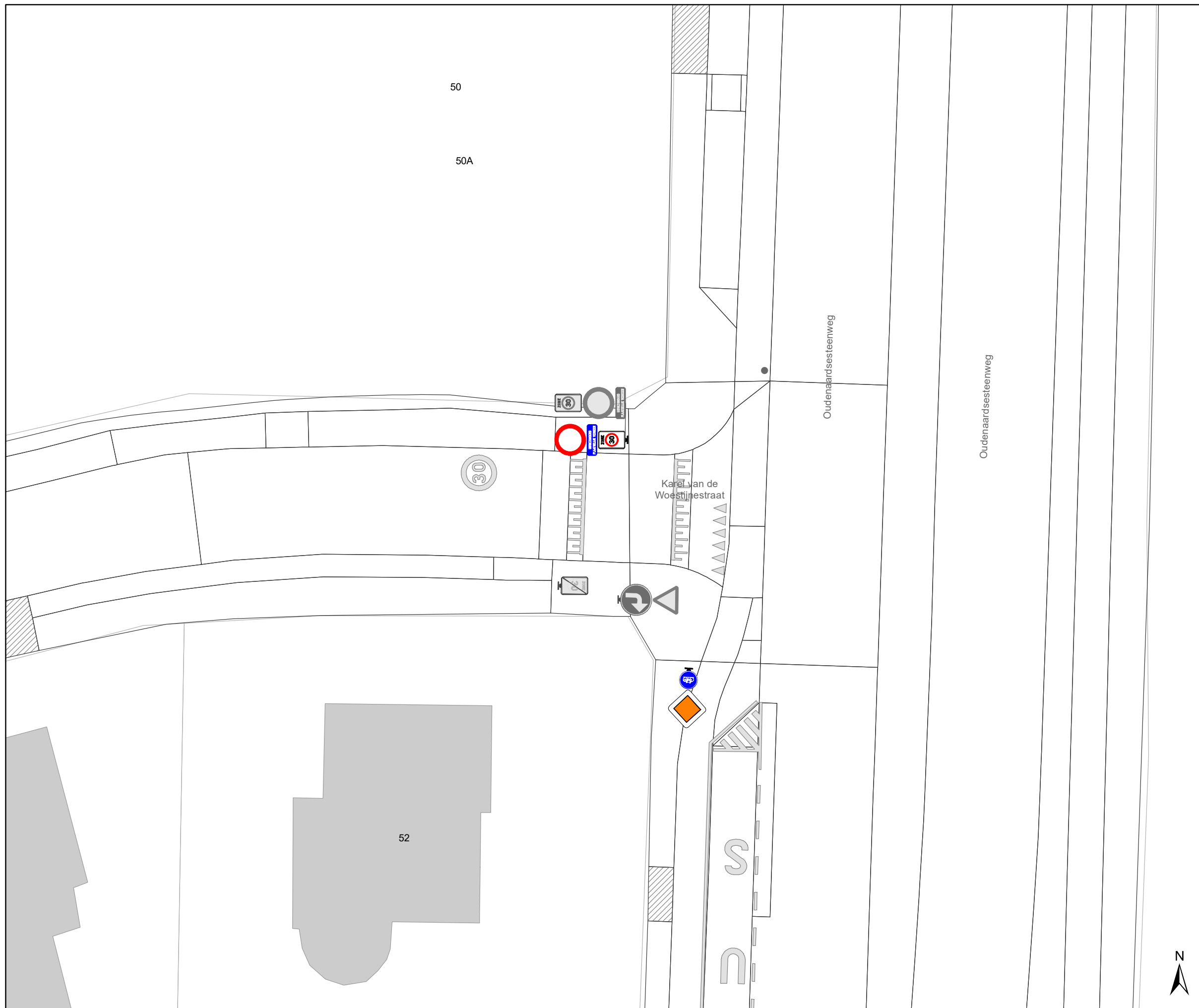
gent: Mobiliteitsbedrijf stad Gent
Verkeerstechnische taken

**Oudenaardsesteenweg
Verduidelijkingen**







Dossiernummer P-395226

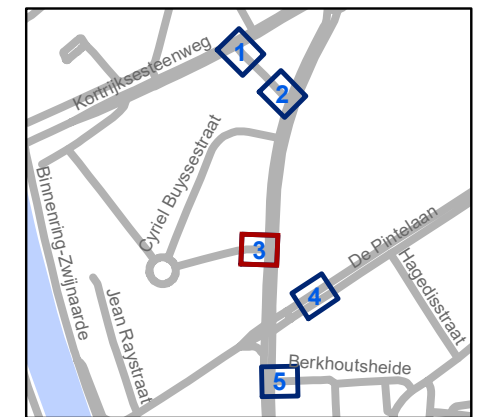
DATUM	SCHAAL	PLAN	P FORMAAT
18/04/2023	1/200	2/5	A3





Legende

-  Bestaande verkeersborden
-  Geplande verkeersborden
-  Te verwijderen verkeersborden
-  Bestaande wegmarkeringen
-  Geplande wegmarkeringen
-  Te verwijderen wegmarkeringen

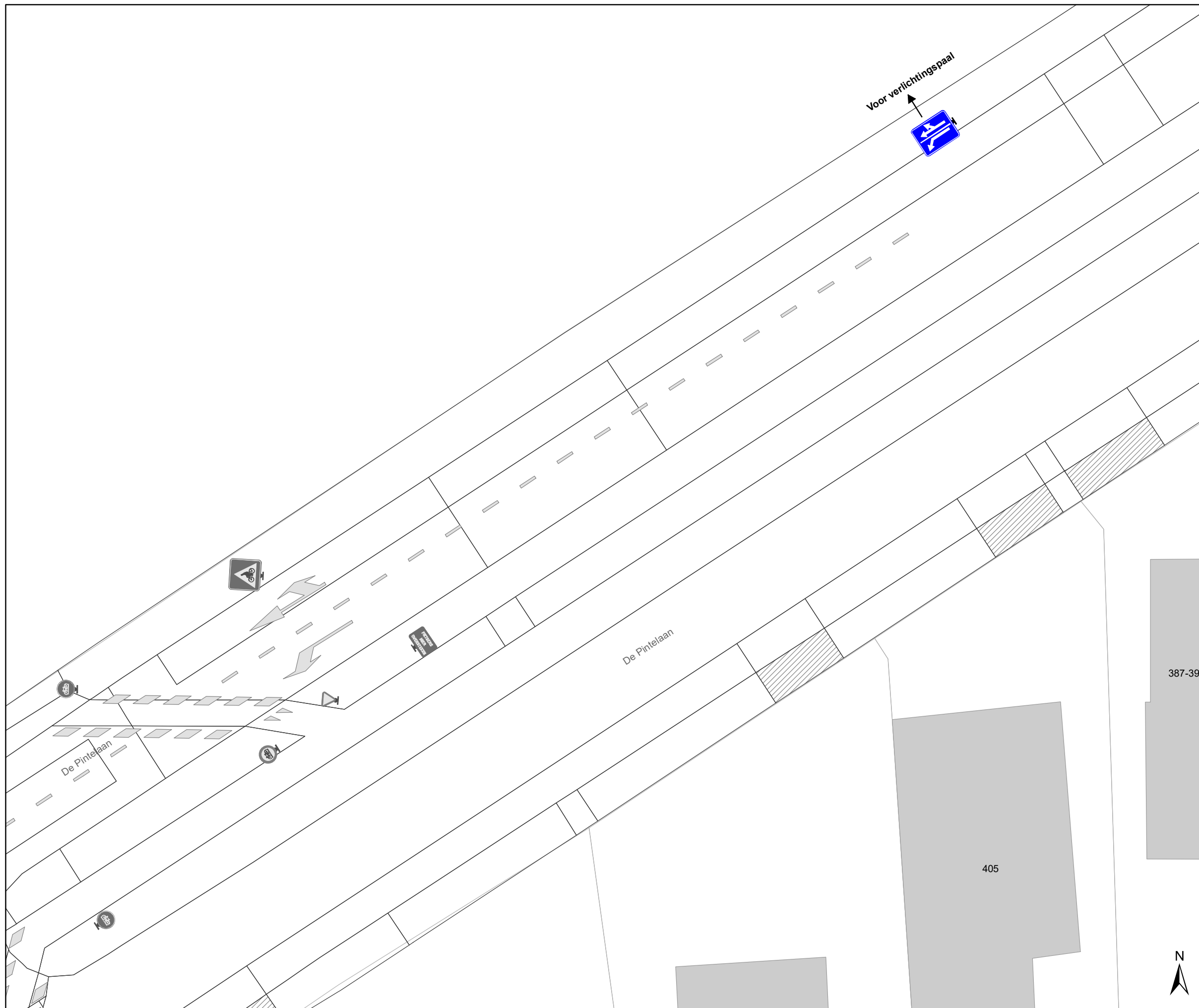


gent: Mobiliteitsbedrijf stad Gent
Verkeerstechnische taken

**Oudenaardsesteenweg
Verduidelijkingen**

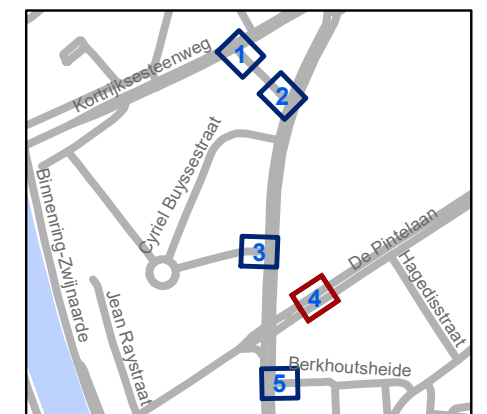
Dossiernummer P-395226

DATUM	SCHAAL	PLAN	P FORMAAT
18/04/2023	1/200	3/5	A3



Legende

-  Bestaande verkeersborden
-  Geplande verkeersborden
-  Te verwijderen verkeersborden
-  Bestaande wegmarkeringen
-  Geplande wegmarkeringen
-  Te verwijderen wegmarkeringen

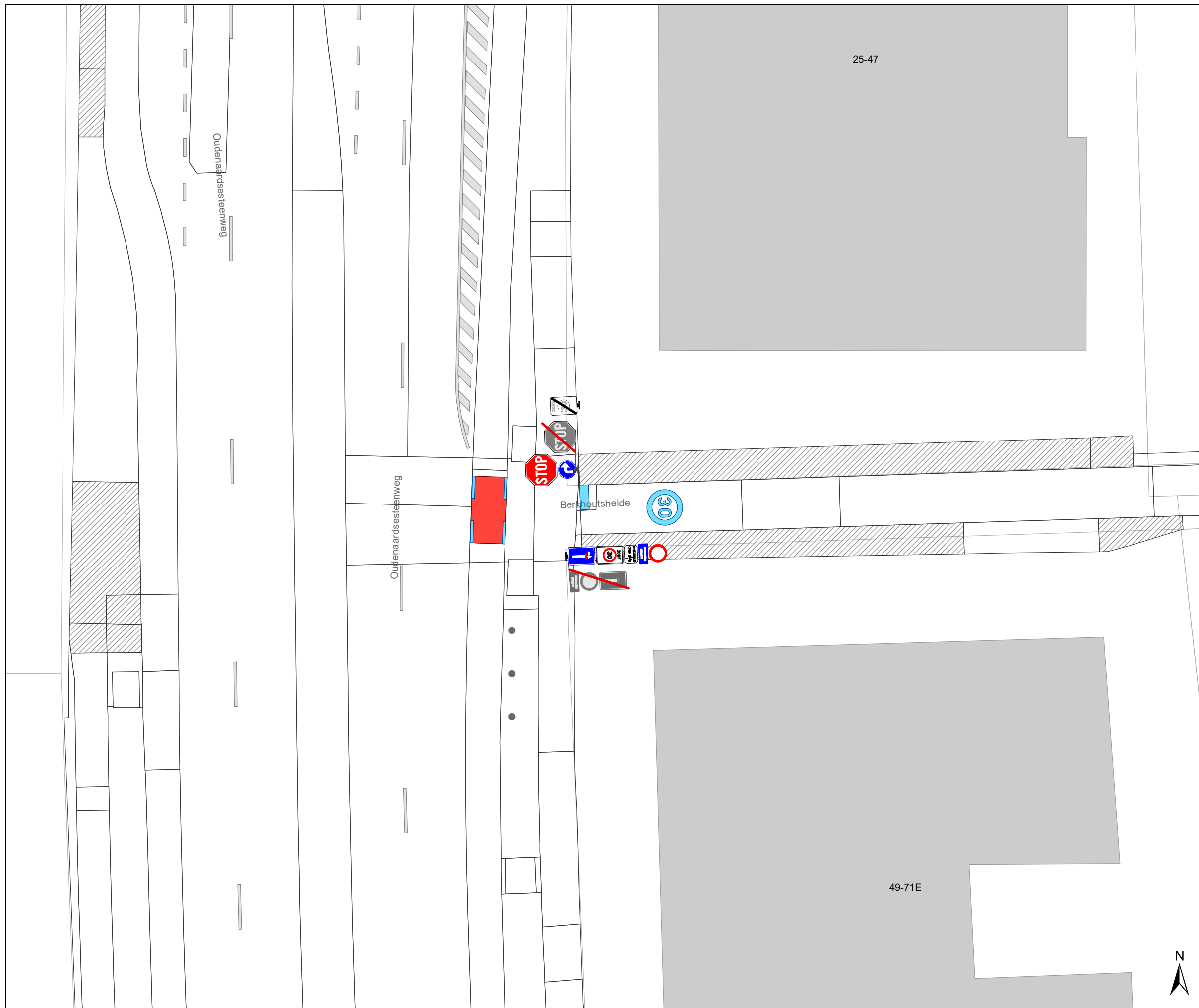


gent: Mobiliteitsbedrijf stad Gent
Verkeerstechnische taken

**Oudenaardsesteenweg
Verduidelijkingen**

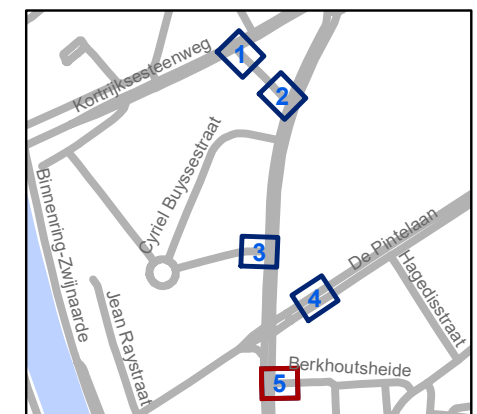
Dossiernummer P-395226

DATUM	SCHAAL	PLAN	P FORMAAT
18/04/2023	1/200	4/5	A3



Legende

-  Bestaande verkeersborden
-  Geplande verkeersborden
-  Te verwijderen verkeersborden
-  Bestaande wegmarkeringen
-  Geplande wegmarkeringen
-  Te verwijderen wegmarkeringen



gent: Mobiliteitsbedrijf stad Gent
Verkeerstechnische taken

**Oudenaardsesteenweg
Verduidelijkingen**

Dossiernummer P-395226

DATUM	SCHAAL	PLAN	P FORMAAT
18/04/2023	1/200	5/5	A3