



2023_CBS_03823 Nieuw aanvullend reglement van de politie op het wegverkeer - gemeenteweg - Fratersplein - nieuwe verkeersmaatregel(en) - Vaststelling

Beslissing: Goedgekeurd in besloten vergadering van 20 april 2023

Zijn aanwezig bij de beslissing van dit punt:

de heer Filip Watteeuw, schepen-voorzitter; mevrouw Sofie Bracke, schepen
mevrouw Tine Heyse, schepen; mevrouw Astrid De Bruycker, schepen; de heer Sami Souguir, schepen; de heer Bram Van Braeckvelt, schepen; mevrouw Isabelle Heyndrickx, schepen; mevrouw Evita Willaert, schepen; de heer Rudy Coddens, schepen
mevrouw Liesbet Vertriest, waarnemend adjunct-algemeendirecteur

Bevoegd: Filip Watteeuw

Betrokken: Mathias De Clercq

Juridisch kader

De volgende bepalingen zijn van toepassing inzake de bevoegdheid:

- De Nieuwe Gemeentewet 24 juni 1988, artikel 119;
- Het Decreet van 16 mei 2008 betreffende de aanvullende reglementen op het wegverkeer en de plaatsing en bekostiging van verkeerstekens, artikel 5, § 1, 2e lid;
- Het Decreet over het lokaal bestuur van 22 december 2017, artikel 41, 2°;
- Het gemeenteraadsbesluit van 15 december 2015, houdende de delegatie van de vaststellingsbevoegdheid inzake gemeentelijke aanvullende reglementen op het wegverkeer.

De beslissing wordt genomen op grond van:

- Wet betreffende de politie over het wegverkeer, gecoördineerd bij Koninklijk Besluit van 16 maart 1968;
- Decreet van 16 mei 2008 betreffende de aanvullende reglementen op het wegverkeer en de plaatsing en bekostiging van de verkeerstekens;
- Koninklijk Besluit van 1 december 1975 houdende algemeen reglement op de politie van het wegverkeer en van het gebruik van de openbare weg;
- Ministerieel Besluit van 11 oktober 1976 waarbij de minimumafmetingen en de bijzondere plaatsingsvoorwaarden van de verkeerstekens worden bepaald;
- Uitvoeringsbesluit van 23 januari 2009 betreffende de aanvullende reglementen op het wegverkeer en de plaatsing en bekostiging van de verkeerstekens;
- Omzendbrief MOB/2009/1 van 3 april 2009.

Motivering

- De nieuwe maatregel die bij dit besluit getroffen wordt kadert binnen de gewijzigde voorrangsregeling op de as Tolhuislaan - Rodelijvekensstraat. Verkeer komende vanop het Fratersplein dient voorrang te verlenen aan het verkeer op de as Tolhuislaan - Rodelijvekensstraat.
- Bij collegebesluit van 12 januari 2023 werden vier voorbehouden parkeerplaatsen voor autodelen ingericht ter hoogte van de overzijde van huisnummers 3 en 4, in het kader van het inrichten van 500 voorbehouden bijkomende autodeelplaatsen zoals bepaald in het Autodeelplan Gent 2025, goedgekeurd door de gemeenteraad van 25 januari 2021. Deze voorbehouden parkeerplaats zal gebruikt worden door een erkende autodeelorganisatie.
- Bij collegebesluit van 23 juni 2022 werden twee voorbehouden parkeerplaatsen voor autodelen ingericht ter hoogte van de overzijde van huisnummers 5 en 7 in het kader van het inrichten van 500 voorbehouden autodeelplaatsen zoals bepaald in het Autodeelplan Gent 2025, goedgekeurd door de gemeenteraad van 25 januari 2021. Deze voorbehouden parkeerplaatsen zullen gebruikt worden door een erkende autodeelorganisatie.
- Bij collegebesluit van 16 april 2020 werd één parkeerplaats voorbehouden voor elektrische voertuigen ingericht ter hoogte van huisnummer 4 tot huisnummer 5.
- Bij collegebesluit van 17 januari 2019 werden de parkeerplaatsen voor elektrische voertuigen van huisnummer 4 tot huisnummer 6 duidelijker gesignaleerd.
- Bij collegebesluit van 7 juni 2018 werden twee parkeerplaatsen voorbehouden voor autodelen ingericht, één plaats ter hoogte van huisnummer 6 en een andere aan de overzijde van de weg.
- Bij collegebesluit van 20 april 2017 werd de bestaande toestand geregulariseerd.

Bijgevoegde bijlage(n):

- Aanvullend Reglement Fratersplein Dossier P-364519 (deel van de beslissing)
- Signalisatieplan cluster Rodelijvekensstraat Dossier P-364519 (deel van de beslissing)

Beslissing

Beslist het volgende:

Artikel 1:

Heft op het aanvullend reglement van de politie op het wegverkeer betreffende de gemeenteweg Fratersplein, vastgesteld in zitting van 12 januari 2023, van zodra het nieuwe reglement in werking treedt.

Artikel 2:

Stelt vast het bijgevoegd aanvullend reglement van de politie op het wegverkeer en het signalisatieplan betreffende de gemeenteweg Fratersplein.

2023_CBS_03823 - Nieuw aanvullend reglement van de politie op het wegverkeer - gemeenteweg - Fratersplein - nieuwe verkeersmaatregel(en)

Aanvullend reglement van de politie op het wegverkeer - gemeenteweg – Fratersplein

Vastgesteld in het College van Burgemeester en Schepenen van

Bekendgemaakt op

Geldig vanaf

Referentienummer

Reglement

Artikel 1

Op het kruispunt van het Fratersplein (plein) met de Rodelijvekensstraat geldt: de bestuurders moeten voorrang verlenen aan iedere bestuurder die rijdt op de openbare weg of de rijbaan die ze oprijden; de plaats waar de bestuurders, zo nodig, moeten stoppen om voorrang te verlenen, wordt aangeduid.

Dit wordt aangeduid door verkeerstekens:

- B1
- WM76.2

Artikel 2

Op het kruispunt van het Fratersplein met de Kartuizerlaan;
op het kruispunt van het Fratersplein (hoofdweg) met de Rodelijvekensstraat geldt:
de bestuurders hebben voorrang.

Dit wordt aangeduid door verkeerstekens:

- B15

Artikel 3

Op het Fratersplein van het kruispunt met de Groenebriel tot het kruispunt met de Tolhuislaan in de richting van het kruispunt met de Tolhuislaan geldt:

verboden rijrichting voor iedere bestuurder.

In de tegenovergestelde richting geldt:

toegelaten rijrichting op de openbare weg met eenrichtingsverkeer.

Dit wordt gesignaleerd door:

- verkeersborden C1
- verkeersborden F19

Artikel 4

Op het Fratersplein ter hoogte van huisnummer 6, aan de andere kant van de weg, voor één dwarsliggende parkeerplaats;;

op het Fratersplein ter hoogte van de overzijde van huisnummers 5 en 7 ,voor twee parkeerplaatsen;

op het Fratersplein ter hoogte van de overzijde van huisnummers 3 en 4, voor 4 parkeerplaatsen geldt:

het parkeren is toegelaten;

het parkeren is voorbehouden voor voertuigen waarop de parkeerkaart voor autodelen is aangebracht.

Dit wordt gesignaleerd door:

- verkeersborden E9a
- de verkeersborden worden aangevuld met onderborden Type VII

Artikel 5

Op het Fratersplein ter hoogte van het middenplein, voor 10 parkeerplaats, geldt:
het parkeren is toegelaten;

het parkeren is voorbehouden voor de voertuigen die gebruikt worden door personen met een handicap.

Dit wordt gesignaleerd door:

- verkeersborden E9a
- de verkeersborden worden aangevuld met onderborden Type VIId

Artikel 6

Op het Fratersplein van huisnummer 6 tot huisnummer 5 geldt:

het parkeren is toegelaten;

het parkeren is voorbehouden voor volgende categorie van voertuigen: elektrische voertuigen bestemd voor autodelen;

de parkeerreglementering geldt over een afstand van 6 m.

Dit wordt gesignaleerd door:

- verkeersborden E9a
- de verkeersborden worden aangevuld met onderborden Type VIId
- de verkeersborden worden aangevuld met x-borden Xc

Artikel 7

Op het Fratersplein ter hoogte van huisnummer 5 tot huisnummer 4 geldt:

het parkeren is toegelaten;

het parkeren is voorbehouden voor volgende categorie van voertuigen: elektrische voertuigen;

de parkeerreglementering geldt over een afstand van 6 m.

Dit wordt gesignaleerd door:

- verkeersborden E9a
- de verkeersborden worden aangevuld met onderborden Type VIId
- de verkeersborden worden aangevuld met x-borden Xc

Artikel 8

Op het Fratersplein ter hoogte van het kruispunt met de Tichelrei geldt:

het parkeren op de rijbaan is verboden.

Dit wordt gesignaleerd door:

- wegmarkeringen overeenkomstig art.75.1.2° van de wegcode

Artikel 9

Op het Fratersplein ter hoogte van het kruispunt met de Tolhuislaan geldt:

voetgangers moeten de oversteekplaats volgen om de rijbaan over te steken.

Dit wordt gesignaleerd door:

- wegmarkeringen overeenkomstig art.76.3 van de wegcode

Artikel 10

Op het Fratersplein ter hoogte van huisnummers 9-9A;

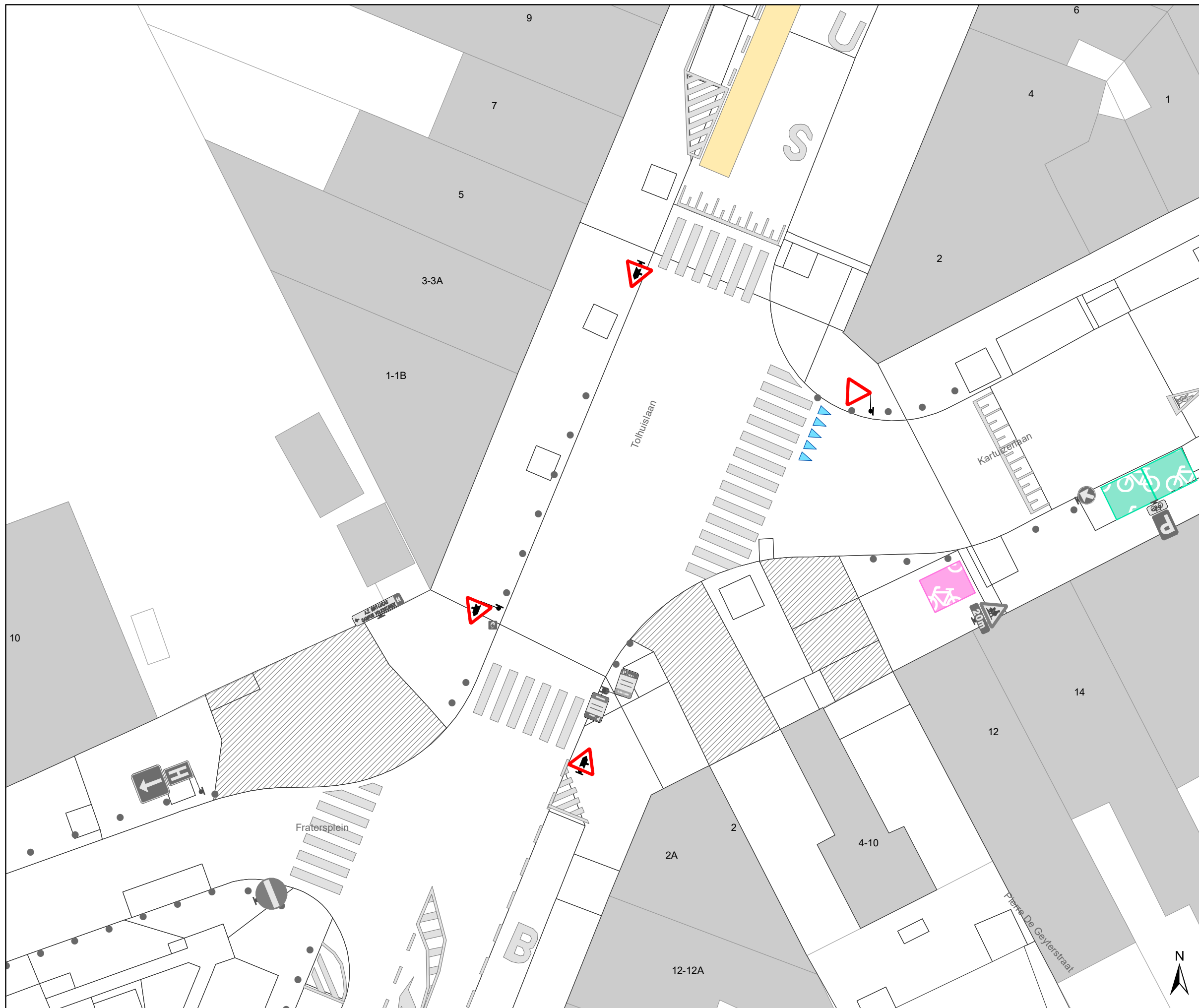
op het Fratersplein van huisnummer 2 tot huisnummer 6;

op het Fratersplein van huisnummer 7 tot huisnummer 8;

**op het Fratersplein ter hoogte van het middenplein geldt:
voertuigen moeten parkeren binnen de afgebakende plaatsen.
Dit wordt gesignaleerd door:
- wegmarkeringen overeenkomstig art.77.5 van de wegcode**

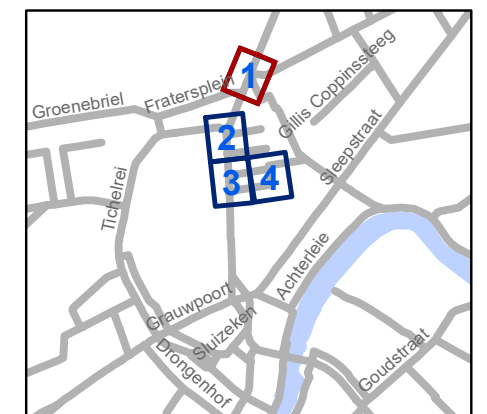
(einde reglement)





Legende

-  Bestaande verkeersborden
-  Geplande verkeersborden
-  Te verwijderen verkeersborden
-  Bestaande wegmarkeringen
-  Geplande wegmarkeringen
-  Te verwijderen wegmarkeringen
-  Ander gepland dossier (ter uitvoering bij DWBW)

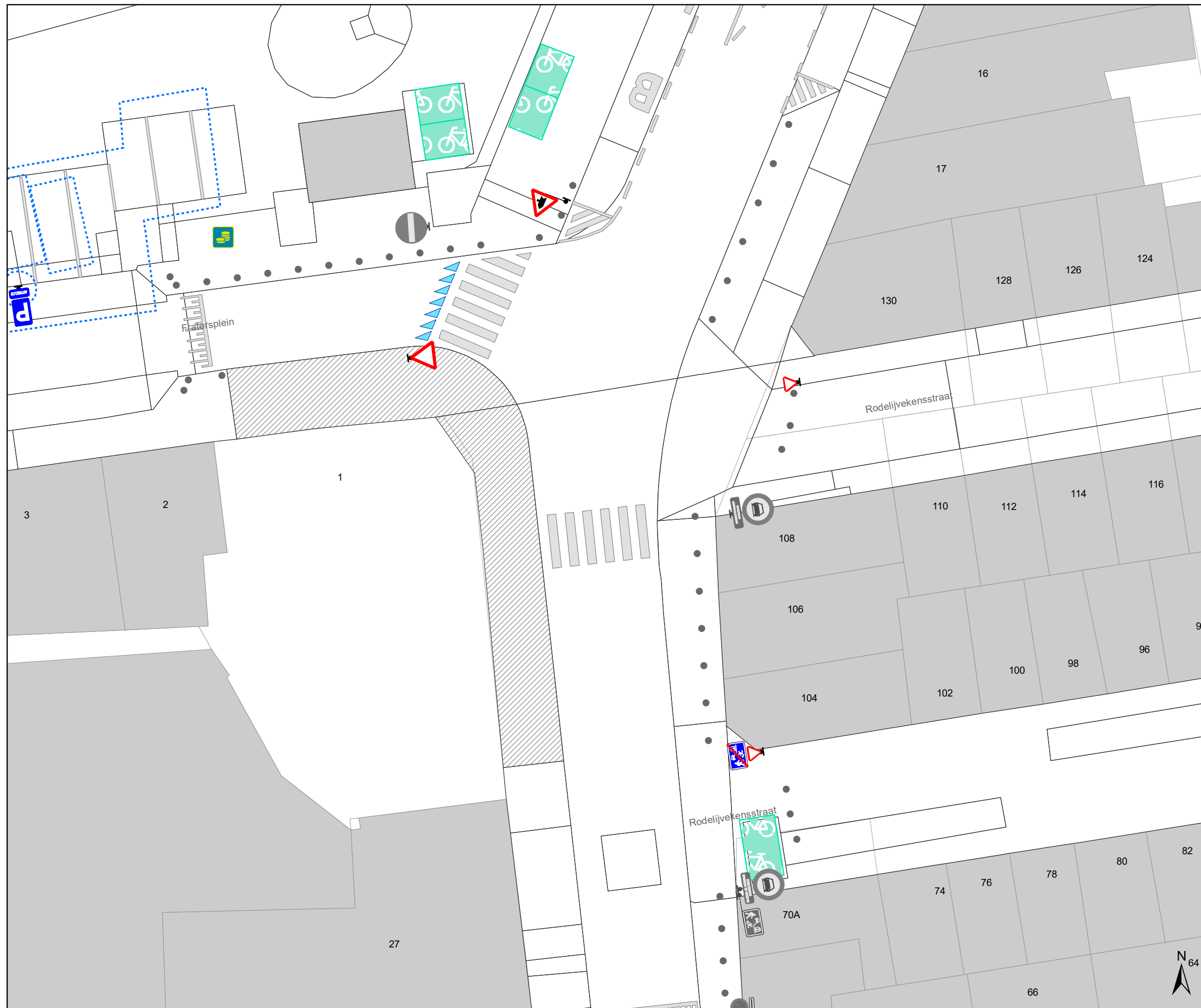


gent: Mobiliteitsbedrijf stad Gent
Verkeerstechnische taken

Rodelijvekensstraat Voorrangsregeling

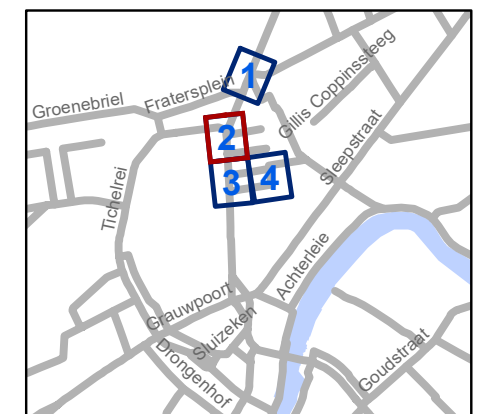
Dossiernummer P-364519

DATUM	SCHAAL	PLAN	P FORMAAT
28/02/2023	1/200	1/4	A3



Legende

-  Bestaande verkeersborden
-  Geplande verkeersborden
-  Te verwijderen verkeersborden
-  Bestaande wegmarkeringen
-  Geplande wegmarkeringen
-  Te verwijderen wegmarkeringen
-  Ander gepland dossier (ter uitvoering bij DWBW)



gent: Mobiliteitsbedrijf stad Gent
Verkeerstechnische taken

**Rodelijvekenstraat
Voorrangsregeling**

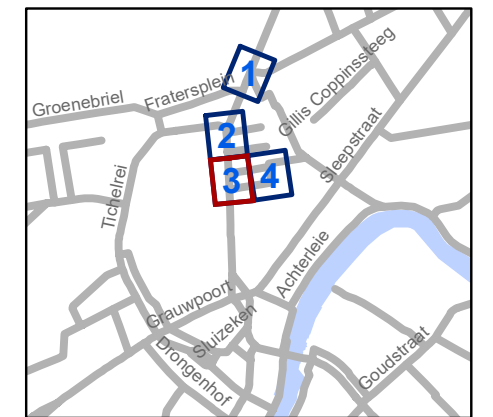
Dossiernummer P-364519

DATUM	SCHAAL	PLAN	P FORMAAT
28/02/2023	1/200	2/4	A3



Legende

-  Bestaande verkeersborden
-  Geplande verkeersborden
-  Te verwijderen verkeersborden
-  Bestaande wegmarkeringen
-  Geplande wegmarkeringen
-  Te verwijderen wegmarkeringen
-  Ander gepland dossier (ter uitvoering bij DWBW)

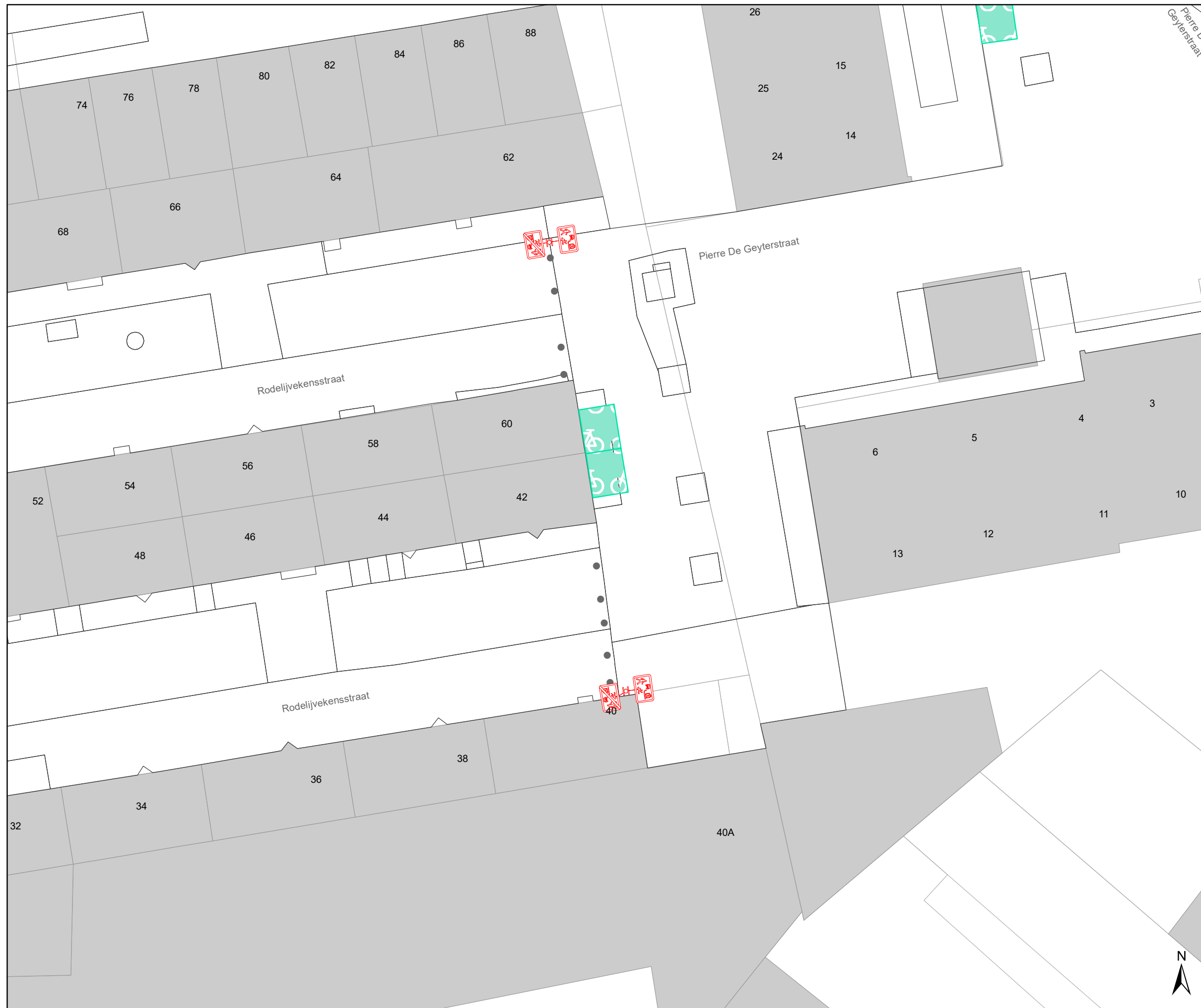


gent: Mobiliteitsbedrijf stad Gent
Verkeerstechnische taken

**Rodelijvekensstraat
Voorrangsregeling**

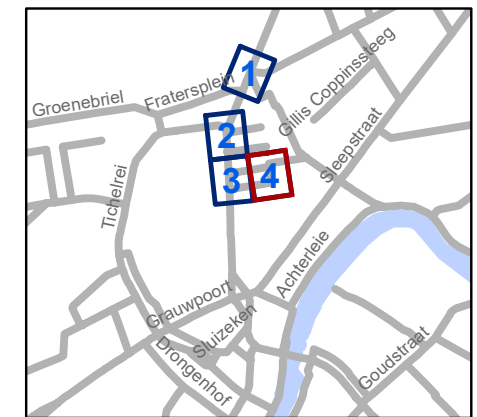
Dossiernummer P-364519

DATUM	SCHAAL	PLAN	P FORMAAT
28/02/2023	1/200	3/4	A3



Legende

-  Bestaande verkeersborden
-  Geplande verkeersborden
-  Te verwijderen verkeersborden
-  Bestaande wegmarkeringen
-  Geplande wegmarkeringen
-  Te verwijderen wegmarkeringen
-  Ander gepland dossier (ter uitvoering bij DWBW)



gent: Mobiliteitsbedrijf stad Gent
Verkeerstechnische taken

**Rodelijvekensstraat
Voorrangsregeling**

Dossiernummer P-364519

DATUM	SCHAAL	PLAN	P FORMAAT
28/02/2023	1/200	4/4	A3