



2023_CBS_03820 Nieuw aanvullend reglement van de politie op het wegverkeer - gemeenteweg - Rodelijvekensstraat - nieuwe verkeersmaatregel(en) - Vaststelling

Beslissing: Goedgekeurd in besloten vergadering van 20 april 2023

Zijn aanwezig bij de beslissing van dit punt:

de heer Filip Watteeuw, schepen-voorzitter; mevrouw Sofie Bracke, schepen
mevrouw Tine Heyse, schepen; mevrouw Astrid De Bruycker, schepen; de heer Sami Souguir, schepen; de heer Bram Van Braeckvelt, schepen; mevrouw Isabelle Heyndrickx, schepen; mevrouw Evita Willaert, schepen; de heer Rudy Coddens, schepen
mevrouw Liesbet Vertriest, waarnemend adjunct-algemeendirecteur

Bevoegd: Filip Watteeuw

Betrokken: Mathias De Clercq

Juridisch kader

De volgende bepalingen zijn van toepassing inzake de bevoegdheid:

- De Nieuwe Gemeentewet 24 juni 1988, artikel 119;
- Het Decreet van 16 mei 2008 betreffende de aanvullende reglementen op het wegverkeer en de plaatsing en bekostiging van verkeerstekens, artikel 5, § 1, 2e lid;
- Het Decreet over het lokaal bestuur van 22 december 2017, artikel 41, 2°;
- Het gemeenteraadsbesluit van 15 december 2015, houdende de delegatie van de vaststellingsbevoegdheid inzake gemeentelijke aanvullende reglementen op het wegverkeer.

De beslissing wordt genomen op grond van:

- Wet betreffende de politie over het wegverkeer, gecoördineerd bij Koninklijk Besluit van 16 maart 1968;
- Decreet van 16 mei 2008 betreffende de aanvullende reglementen op het wegverkeer en de plaatsing en bekostiging van de verkeerstekens;
- Koninklijk Besluit van 1 december 1975 houdende algemeen reglement op de politie van het wegverkeer en van het gebruik van de openbare weg;
- Ministerieel Besluit van 11 oktober 1976 waarbij de minimumafmetingen en de bijzondere plaatsingsvoorwaarden van de verkeerstekens worden bepaald;
- Uitvoeringsbesluit van 23 januari 2009 betreffende de aanvullende reglementen op het wegverkeer en de plaatsing en bekostiging van de verkeerstekens;
- Omzendbrief MOB/2009/1 van 3 april 2009.

Motivering

- De nieuwe maatregel die bij dit besluit getroffen wordt kadert binnen de gewijzigde voorrangsregeling op de as Tolhuislaan - Rodelijvekensstraat. Verkeer komende uit de citéstraatjes in de Rodelijvekensstraat dient voorrang te verlenen aan het verkeer op de hoofdweg Tolhuislaan.
- Bij collegebesluit van 25 november 2021 werd het artikel betreffende de oversteekplaats voor voetgangers ter hoogte van huisnummer 108 geschrapt omdat deze niet meer aanwezig is op het terrein.
- Bij collegebesluit van 14 februari 2019 werd het parkeerverbod ter hoogte van huisnummer 2 sluitend gemaakt.
- Bij collegebesluit van 25 januari 2018 werd de gele onderbroken belijning ter hoogte van de ingang van VZW Domino (overzijde huisnummers 12-18) vervangen door een verkeersbord 'parkeren prioritaire voertuigen' voor een betere naleving van het parkeerverbod.
- Bij collegebesluit van 28 september 2017 werd de bestaande toestand geregulariseerd en werd een verdrijvingsvak aangebracht ter hoogte van huisnummers 21-21E, dit ter vrijwaring van de toegang tot de in- en uitrit van huisnummer 19.

Bijgevoegde bijlage(n):

- Aanvullend Reglement Rodelijvekensstraat Dossier P-364519 (deel van de beslissing)
- Signalisatieplan cluster Rodelijvekensstraat Dossier P-364519 (deel van de beslissing)

Beslissing

Beslist het volgende:

Artikel 1:

Heft op het aanvullend reglement van de politie op het wegverkeer betreffende de gemeenteweg Rodelijvekensstraat, goedgekeurd in zitting van 25 november 2021, van zodra het nieuwe reglement in werking treedt.

Artikel 2:

Stelt vast het bijgevoegd aanvullend reglement van de politie op het wegverkeer en het signalisatieplan betreffende de gemeenteweg Rodelijvekensstraat.

2023_CBS_03820 - Nieuw aanvullend reglement van de politie op het wegverkeer - gemeenteweg - Rodelijvekensstraat - nieuwe verkeersmaatregel(en)

Aanvullend reglement van de politie op het wegverkeer - gemeenteweg – Rodelijvekensstraat

Vastgesteld in het College van Burgemeester en Schepenen van

Bekendgemaakt op

Geldig vanaf

Referentienummer

Reglement

Artikel 1

Op de Rodelijvekensstraat ter hoogte van huisnummer 130;

op de Rodelijvekensstraat ter hoogte van huisnummer 104;

op de Rodelijvekensstraat ter hoogte van huisnummer 70 geldt:

de bestuurders moeten voorrang verlenen aan iedere bestuurder die rijdt op de openbare weg of de rijbaan die ze oprijden.

Dit wordt aangeduid door verkeerstekens:

- B1

Artikel 2

Op de Rodelijvekensstraat ter hoogte van het kruispunt met de Sleepstraat geldt:

de bestuurders moeten voorrang verlenen;

de plaats waar de bestuurders, zo nodig, moeten stoppen om voorrang te verlenen, wordt aangeduid.

Dit wordt gesignaleerd door:

- verkeersborden B1
- wegmarkeringen overeenkomstig art.76.2 van de wegcode

Artikel 3

Op de Rodelijvekensstraat ter hoogte van het kruispunt met de Sleepstraat;

op de Rodelijvekensstraat ter hoogte van huisnummer 9 geldt:

de bestuurders zijn verplicht de hindernis langs rechts voorbij te rijden.

Dit wordt gesignaleerd door:

- verkeersborden D1

Artikel 4

Op de Rodelijvekensstraat van huisnummer 2 tot huisnummer 70 aan de kant van de pare huisnummers geldt:

het parkeren is verboden;

het einde van de parkeerreglementering wordt aangeduid;

het begin van de parkeerreglementering wordt aangeduid.

Dit wordt gesignaleerd door:

- verkeersborden E1
- de verkeersborden worden aangevuld met x-borden Xb, Xa

Artikel 5

Op de Rodelijvekensstraat van huisnummer 12 tot en met huisnummer 18 aan de kant van de onpare huisnummers geldt:

het parkeren is toegelaten;

het parkeren is voorbehouden voor volgende categorie van voertuigen: prioritaire voertuigen;

het begin van de parkeerreglementering wordt aangeduid.

Dit wordt gesignaleerd door:

- verkeersborden E9a
- de verkeersborden worden aangevuld met onderborden Type VIId
- de verkeersborden worden aangevuld met x-borden Xa

Artikel 6

Op de Rodelijvekensstraat ter hoogte van huisnummer 19 geldt:

het parkeren is toegelaten;

het parkeren is voorbehouden voor de voertuigen die gebruikt worden door personen met een handicap;

de parkeerreglementering geldt over een afstand van 6 m.

Dit wordt gesignaleerd door:

- verkeersborden E9a
- de verkeersborden worden aangevuld met onderborden Type VIId
- de verkeersborden worden aangevuld met x-borden Xc

Artikel 7

Op de Rodelijvekensstraat van huisnummers 13-15 tot huisnummer 7 geldt:

het is iedere bestuurder verboden de onderbroken streep die het naderen van de doorlopende streep aankondigt te overschrijden, behalve om in te halen, om links af te slaan, om te keren of om van rijstrook te veranderen;

het is iedere bestuurder verboden de doorlopende streep te overschrijden, alsook links van de streep te rijden wanneer deze de twee rijrichtingen scheidt.

Dit wordt gesignaleerd door:

- wegmarkeringen overeenkomstig art.72.3 van de wegcode
- wegmarkeringen overeenkomstig art.72.2 van de wegcode

Artikel 8

Op de Rodelijvekensstraat ter hoogte van het kruispunt met de Sleepstraat geldt:

voetgangers moeten de oversteekplaats volgen om de rijbaan over te steken.

Dit wordt gesignaleerd door:

- wegmarkeringen overeenkomstig art.76.3 van de wegcode

Artikel 9

Op de Rodelijvekensstraat ter hoogte van huisnummer 9;

op de Rodelijvekensstraat ter hoogte van huisnummer 19;

op de Rodelijvekensstraat ter hoogte van huisnummers 21-21E geldt:

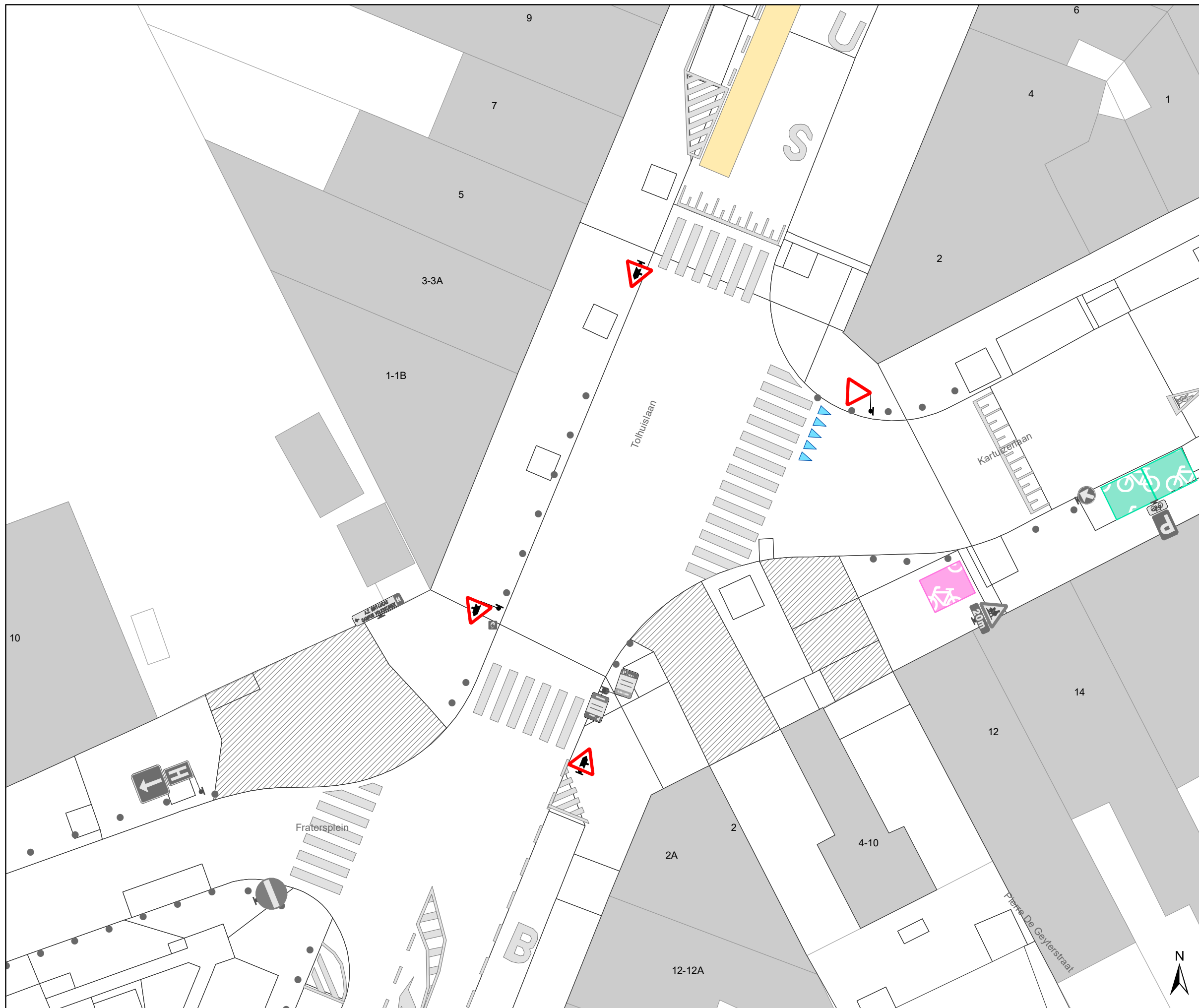
bestuurders mogen niet rijden, stilstaan of parkeren op de markeringen.

Dit wordt gesignaleerd door:

- wegmarkeringen overeenkomstig art.77.4 van de wegcode

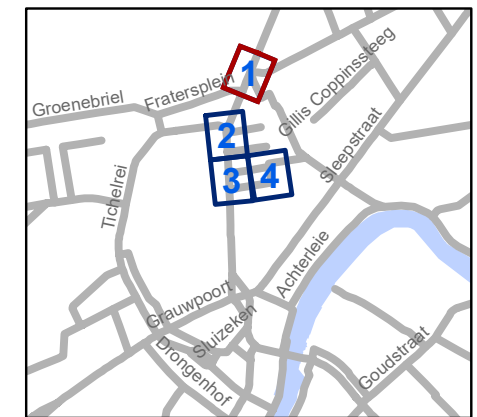
(einde reglement)





Legende

-  Bestaande verkeersborden
-  Geplande verkeersborden
-  Te verwijderen verkeersborden
-  Bestaande wegmarkeringen
-  Geplande wegmarkeringen
-  Te verwijderen wegmarkeringen
-  Ander gepland dossier (ter uitvoering bij DWBW)

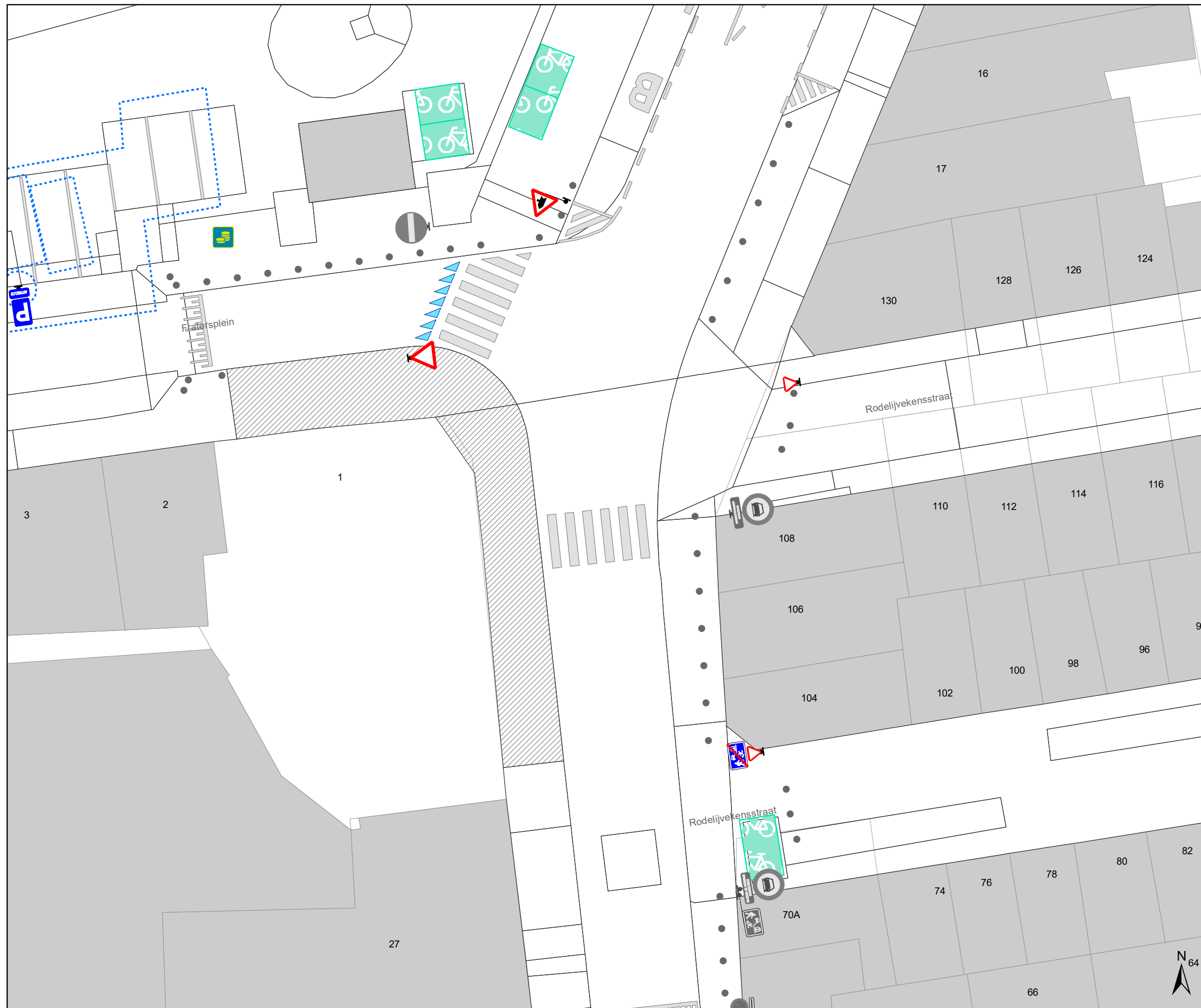


gent: Mobiliteitsbedrijf stad Gent
Verkeerstechnische taken

**Rodelijvekensstraat
Voorrangsregeling**

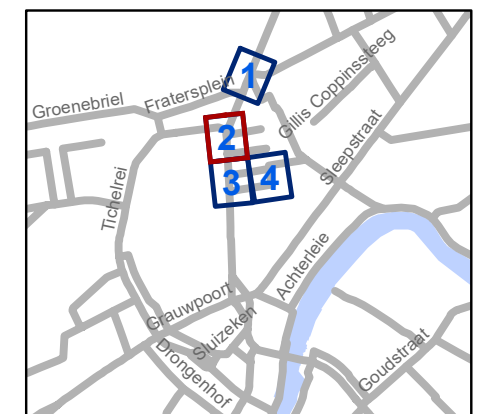
Dossiernummer P-364519

DATUM	SCHAAL	PLAN	P FORMAAT
28/02/2023	1/200	1/4	A3



Legende

-  Bestaande verkeersborden
-  Geplande verkeersborden
-  Te verwijderen verkeersborden
-  Bestaande wegmarkeringen
-  Geplande wegmarkeringen
-  Te verwijderen wegmarkeringen
-  Ander gepland dossier (ter uitvoering bij DWBW)



gent: Mobiliteitsbedrijf stad Gent
Verkeerstechnische taken

**Rodelijvekensstraat
Voorrangsregeling**

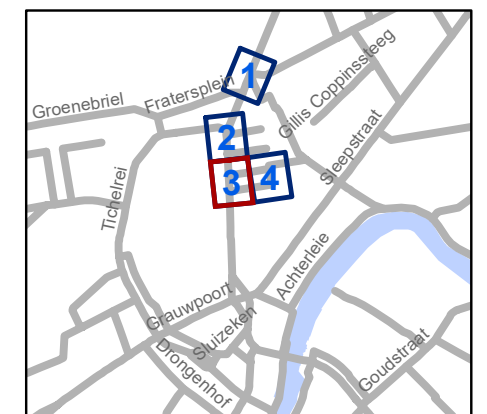
Dossiernummer P-364519

DATUM	SCHAAL	PLAN	P FORMAAT
28/02/2023	1/200	2/4	A3



Legende

-  Bestaande verkeersborden
-  Geplande verkeersborden
-  Te verwijderen verkeersborden
-  Bestaande wegmarkeringen
-  Geplande wegmarkeringen
-  Te verwijderen wegmarkeringen
-  Ander gepland dossier (ter uitvoering bij DWBW)

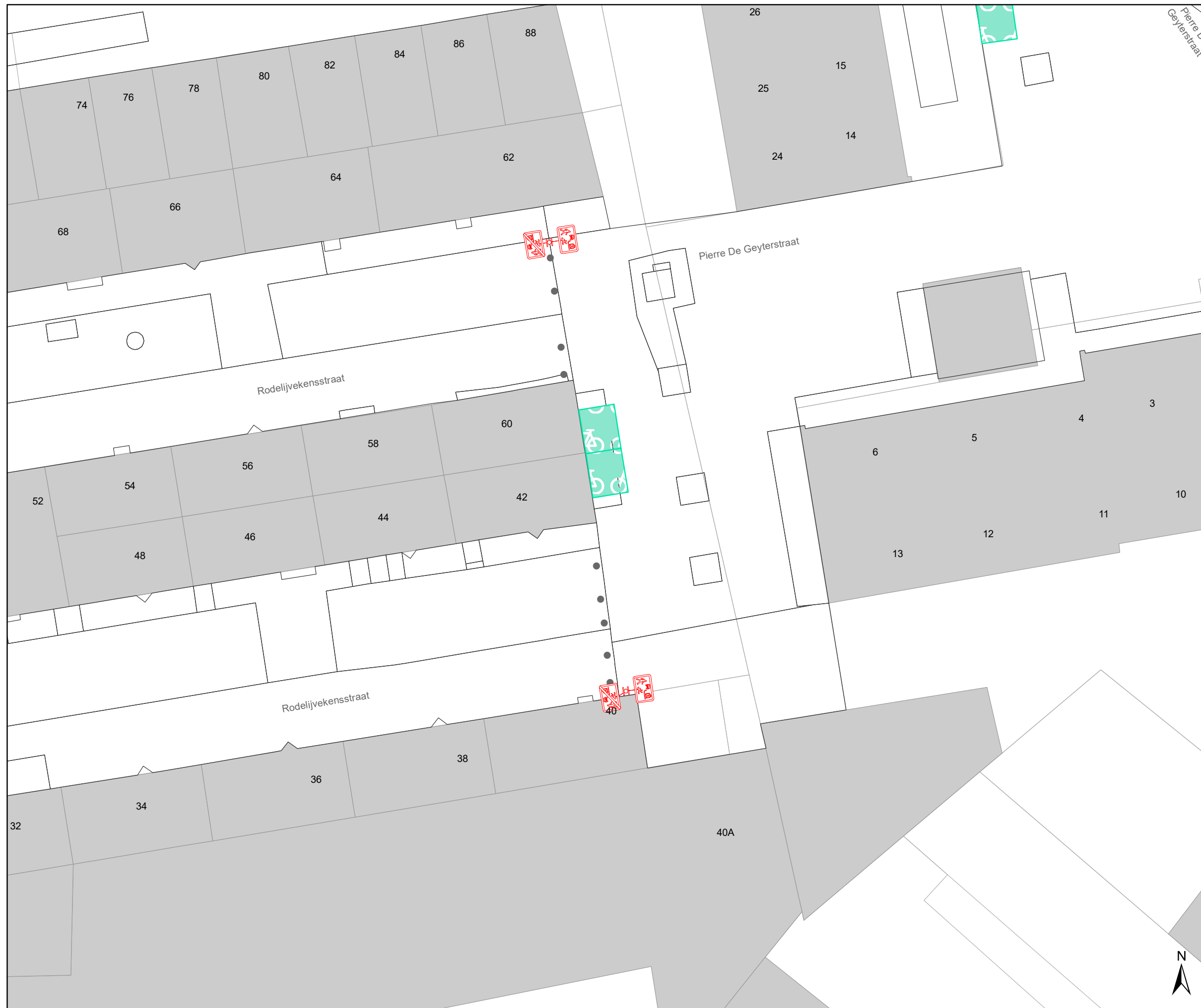


gent: Mobiliteitsbedrijf stad Gent
Verkeerstechnische taken

**Rodelijvekensstraat
Voorrangsregeling**

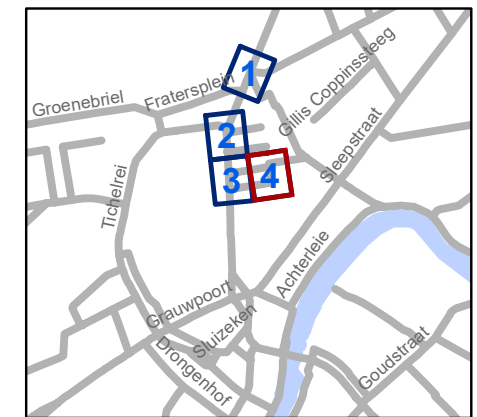
Dossiernummer P-364519

DATUM	SCHAAL	PLAN	P FORMAAT
28/02/2023	1/200	3/4	A3



Legende

-  Bestaande verkeersborden
-  Geplande verkeersborden
-  Te verwijderen verkeersborden
-  Bestaande wegmarkeringen
-  Geplande wegmarkeringen
-  Te verwijderen wegmarkeringen
-  Ander gepland dossier (ter uitvoering bij DWBW)



gent: Mobiliteitsbedrijf stad Gent
Verkeerstechnische taken

Rodelijvekensstraat
Vorrangsregeling

Dossiernummer P-364519

DATUM	SCHAAL	PLAN	P FORMAAT
28/02/2023	1/200	4/4	A3