



2023_CBS_03528 Nieuw aanvullend reglement van de politie op het wegverkeer - gemeenteweg - Galglaan - regularisatie - Vaststelling

Beslissing: Goedgekeurd in besloten vergadering van 13 april 2023

Zijn aanwezig bij de beslissing van dit punt:

de heer Mathias De Clercq, burgemeester-voorzitter; de heer Filip Watteeuw, schepen; mevrouw Sofie Bracke, schepen
mevrouw Tine Heyse, schepen; mevrouw Astrid De Bruycker, schepen; de heer Bram Van Braeckvelt, schepen; de heer Rudy Coddens, schepen
de heer Danny Van Campenhout, adjunct-algemeendirecteur; mevrouw Liesbet Vertriest, waarnemend adjunct-algemeendirecteur

Bevoegd: Filip Watteeuw

Betrokken: Mathias De Clercq

Juridisch kader

De volgende bepalingen zijn van toepassing inzake de bevoegdheid:

- De Nieuwe Gemeentewet 24 juni 1988, artikel 119;
- Het Decreet van 16 mei 2008 betreffende de aanvullende reglementen op het wegverkeer en de plaatsing en bekostiging van verkeerstekens, artikel 5, § 1, 2e lid;
- Het Decreet over het lokaal bestuur van 22 december 2017, artikel 41, 2°;
- Het gemeenteraadsbesluit van 15 december 2015, houdende de delegatie van de vaststellingsbevoegdheid inzake gemeentelijke aanvullende reglementen op het wegverkeer.

De beslissing wordt genomen op grond van:

- Wet betreffende de politie over het wegverkeer, gecoördineerd bij Koninklijk Besluit van 16 maart 1968;
- Decreet van 16 mei 2008 betreffende de aanvullende reglementen op het wegverkeer en de plaatsing en bekostiging van de verkeerstekens;
- Koninklijk Besluit van 1 december 1975 houdende algemeen reglement op de politie van het wegverkeer en van het gebruik van de openbare weg;
- Ministerieel Besluit van 11 oktober 1976 waarbij de minimumafmetingen en de bijzondere plaatsingsvoorwaarden van de verkeerstekens worden bepaald;
- Uitvoeringsbesluit van 23 januari 2009 betreffende de aanvullende reglementen op het wegverkeer en de plaatsing en bekostiging van de verkeerstekens;

- Omzendbrief MOB/2009/1 van 3 april 2009.

Motivering

- Bij dit besluit wordt de bestaande toestand geregulariseerd van de volledige Galglaan. De verplichte markering van de Bijzonder Overrijdbare Bedding wordt aangebracht. Verder worden geen nieuwe maatregelen ingevoerd.

- Bij collegebesluit van 20 januari 2022 werd de bestaande toestand geregulariseerd voor het deel tussen de Zwijnaardsesteenweg (inclusief kruipunt) en de De Pintelaan (exclusief kruispunt) en werd volgende nieuwe maatregel getroffen: inrichting van een parkeerplaats voor personen met een handicap ter hoogte van huisnummer 24 vermits de aanvrager voldoet aan de gestelde voorwaarden volgens het Reglement houdende de voorwaarden tot het toekennen van parkeerplaatsen voor personen met een handicap goedgekeurd in de gemeenteraad van 25 april 2016.

Bijgevoegde bijlage(n):

- Aanvullend Reglement Galglaan Dossier P-347058 (deel van de beslissing)
- Signalisatieplan cluster Zwijnaardsesteenweg Dossier P-347058 (deel van de beslissing)

Beslissing

Beslist het volgende:

Artikel 1:

Heft op het aanvullend reglement van de politie op het wegverkeer betreffende de gemeenteweg Galglaan, goedgekeurd in zitting van 20 januari 2022, van zodra het nieuwe reglement in werking treedt.

Artikel 2:

Stelt vast het bijgevoegd aanvullend reglement van de politie op het wegverkeer en het signalisatieplan betreffende de gemeenteweg Galglaan.

2023_CBS_03528 - Nieuw aanvullend reglement van de politie op het wegverkeer - gemeenteweg - Galglaan - regularisatie

Aanvullend reglement van de politie op het wegverkeer - gemeenteweg – Galglaan

Vastgesteld in het College van Burgemeester en Schepenen van

Bekendgemaakt op

Geldig vanaf

Referentienummer

Reglement

Artikel 1

Op het kruispunt van de Galglaan met de Krijgslaan;

op het kruispunt van de Galglaan met de De Pintelaan geldt:

de bestuurders moeten de lichten van de driekleurige verkeerslichten naleven; de plaats waar de bestuurders moeten stoppen ingevolge het verkeerslicht wordt aangeduid.

Dit wordt aangeduid door verkeerstekens:

- VL61.1
- WM76.1

Artikel 2

Op het kruispunt van de Galglaan met de De Pintelaan geldt: de voetgangers moeten de lichten van de tweekleurige voetgangerslichten naleven.

Dit wordt aangeduid door verkeerstekens:

- VL63.1

Artikel 3

Op de Galglaan ter hoogte van het kruispunt met de Zwijnaardsesteenweg;

op de Galglaan ter hoogte van het kruispunt met de De Pintelaan geldt:

de bestuurders hebben voorrang.

Dit wordt gesignaleerd door:

- verkeersborden B15

Artikel 4

Op de Galglaan vanaf het kruispunt met de Zwijnaardsesteenweg in de richting van de De Pintelaan geldt:

verboden rijrichting voor iedere bestuurder. Het verbod is niet van toepassing op het geheel van de openbare weg.

Dit wordt gesignaleerd door:

- verkeersborden C1

Artikel 5

Op de Galglaan ter hoogte van huisnummer 24 geldt:

het parkeren is toegelaten;

het parkeren is voorbehouden voor de voertuigen die gebruikt worden door personen met een handicap;

de parkeerreglementering geldt over een afstand van 6 m.

Dit wordt gesignaleerd door:

- verkeersborden E9a
- de verkeersborden worden aangevuld met onderborden Type VIId
- de verkeersborden worden aangevuld met x-borden Xc

Artikel 6

Op de Galglaan, vanaf het kruispunt met de Krijgslaan tot het kruispunt met de Zwijnaardsesteenweg, in beide richtingen, geldt: er wordt een bedding voorbehouden voor voertuigen van geregelde diensten voor gemeenschappelijk vervoer; de bijzondere overrijdbare bedding wordt aangeduid.

Dit wordt aangeduid door verkeerstekens:

- WM72.6
- F18

Artikel 7

Op de Galglaan van het begin van het kruispunt met de Zwijnaardsesteenweg tot het einde van het kruispunt met de Zwijnaardsesteenweg aan de oostelijke zijde van de weg; op de Galglaan ter hoogte van huisnummer 1 geldt:

fietsers en bestuurders van tweewielige bromfietsen klasse A moeten het fietspad volgen voor zover het rechts in hun rijrichting ligt.

Dit wordt gesignaleerd door:

- wegmarkeringen overeenkomstig art.74 van de wegcode

Artikel 8

Op de Galglaan ter hoogte van het kruispunt met de Zwijnaardsesteenweg; op de Galglaan ter hoogte van het kruispunt met de De Pintelaan; op de Galglaan ter hoogte van het kruispunt met de Krijgslaan geldt: voetgangers moeten de oversteekplaats volgen om de rijbaan over te steken.

Dit wordt gesignaleerd door:

- wegmarkeringen overeenkomstig art.76.3 van de wegcode

Artikel 9

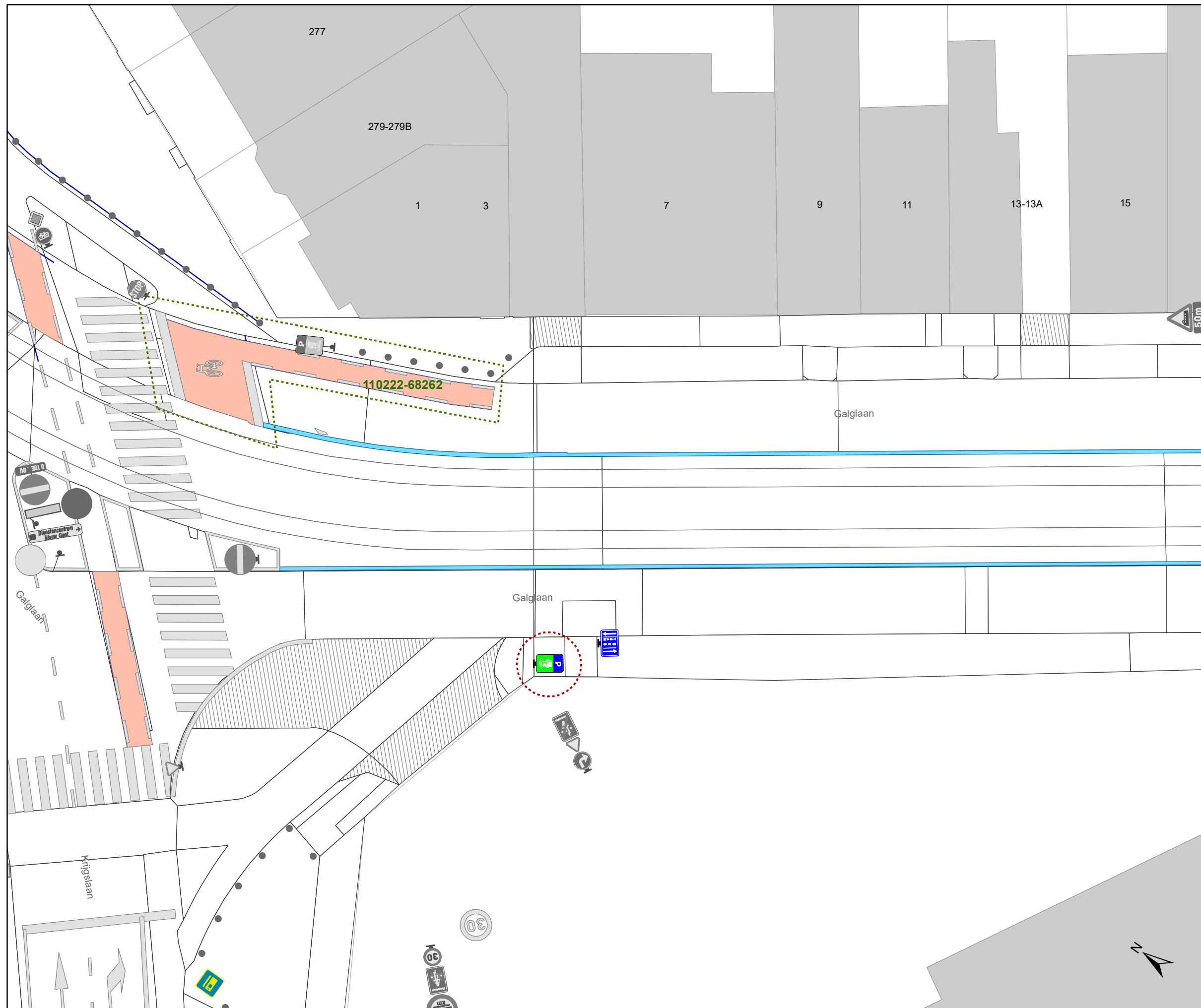
Op de Galglaan ter hoogte van huisnummer 24 geldt: voertuigen moeten parkeren binnen de afgebakende plaatsen.

Dit wordt gesignaleerd door:

- wegmarkeringen overeenkomstig art.77.5 van de wegcode

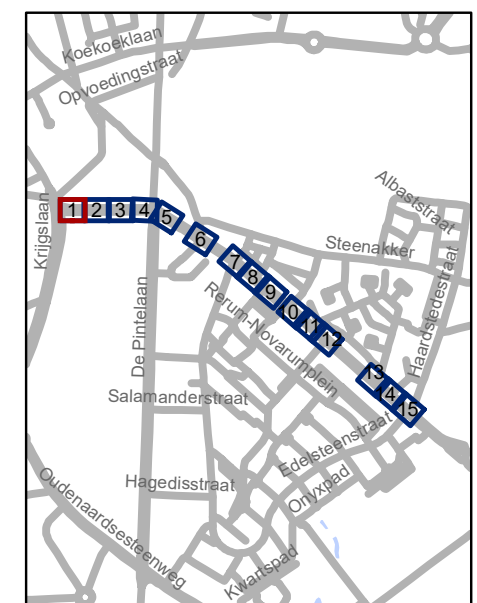
(einde reglement)





Legende

-  Bestaande verkeersborden
-  Geplande verkeersborden
-  Te verwijderen verkeersborden
-  Bestaande wegmarkeringen
-  Geplande wegmarkeringen
-  Te verwijderen wegmarkeringen
-  Ander gepland dossier (in voorbereiding bij MOBBED)
-  Gepland paaltje
-  Bestaand paaltje

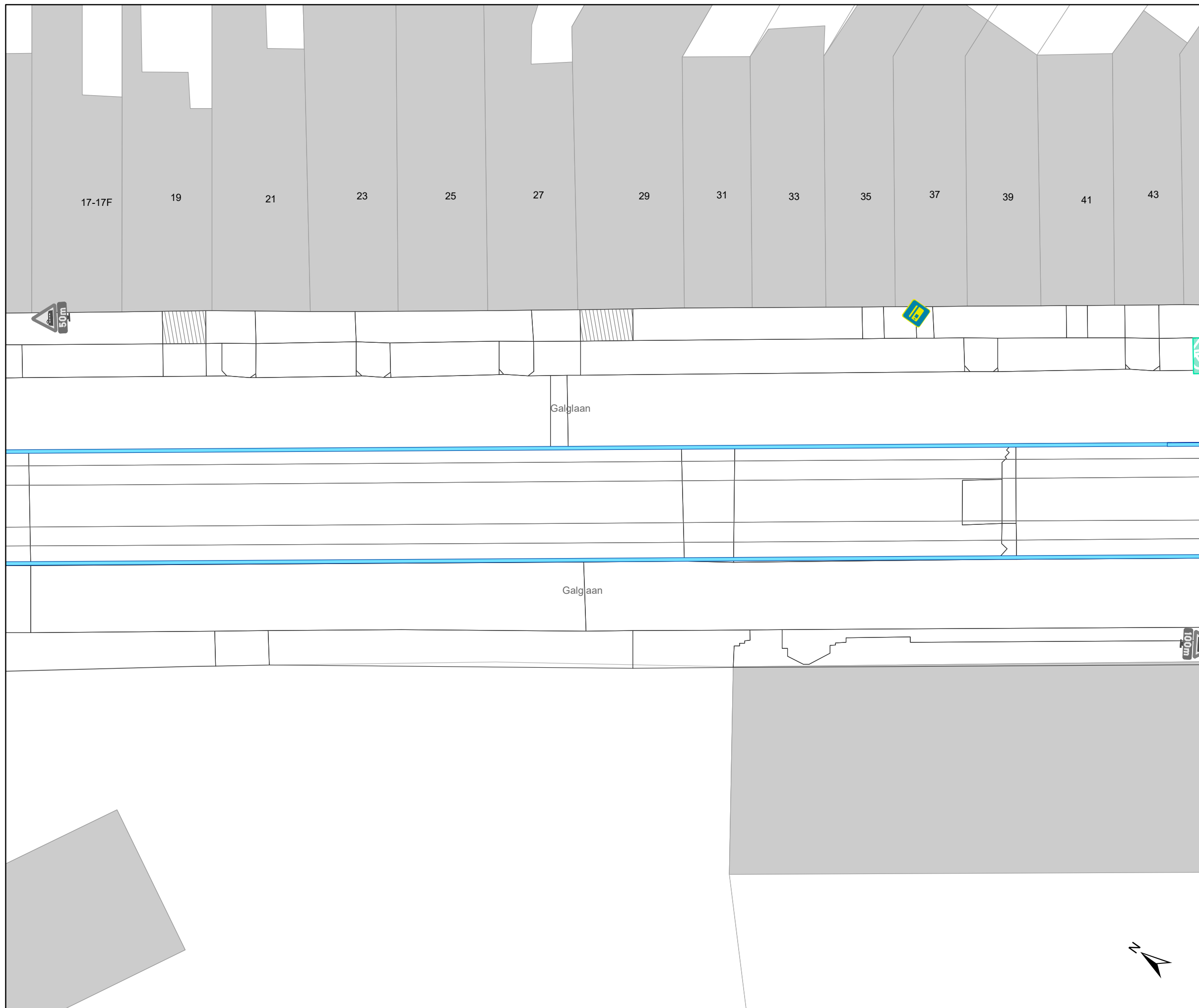


gent: Mobiliteitsbedrijf stad Gent
Verkeerstechnische taken

**Zwijnaardsesteenweg
Rechtzetting BOB**

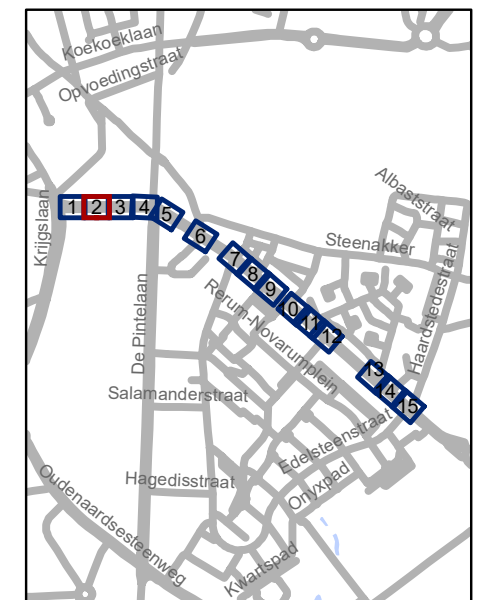
Dossiernummer P-347058

DATUM	SCHAAL	PLAN	P.FORMAAT
17/02/2023	1/200	1/15	A3



Legende

-  Bestaande verkeersborden
-  Geplande verkeersborden
-  Te verwijderen verkeersborden
-  Bestaande wegmarkeringen
-  Geplande wegmarkeringen
-  Te verwijderen wegmarkeringen
-  Ander gepland dossier (in voorbereiding bij MOBBD)
-  Gepland paaltje
-  Bestaand paaltje

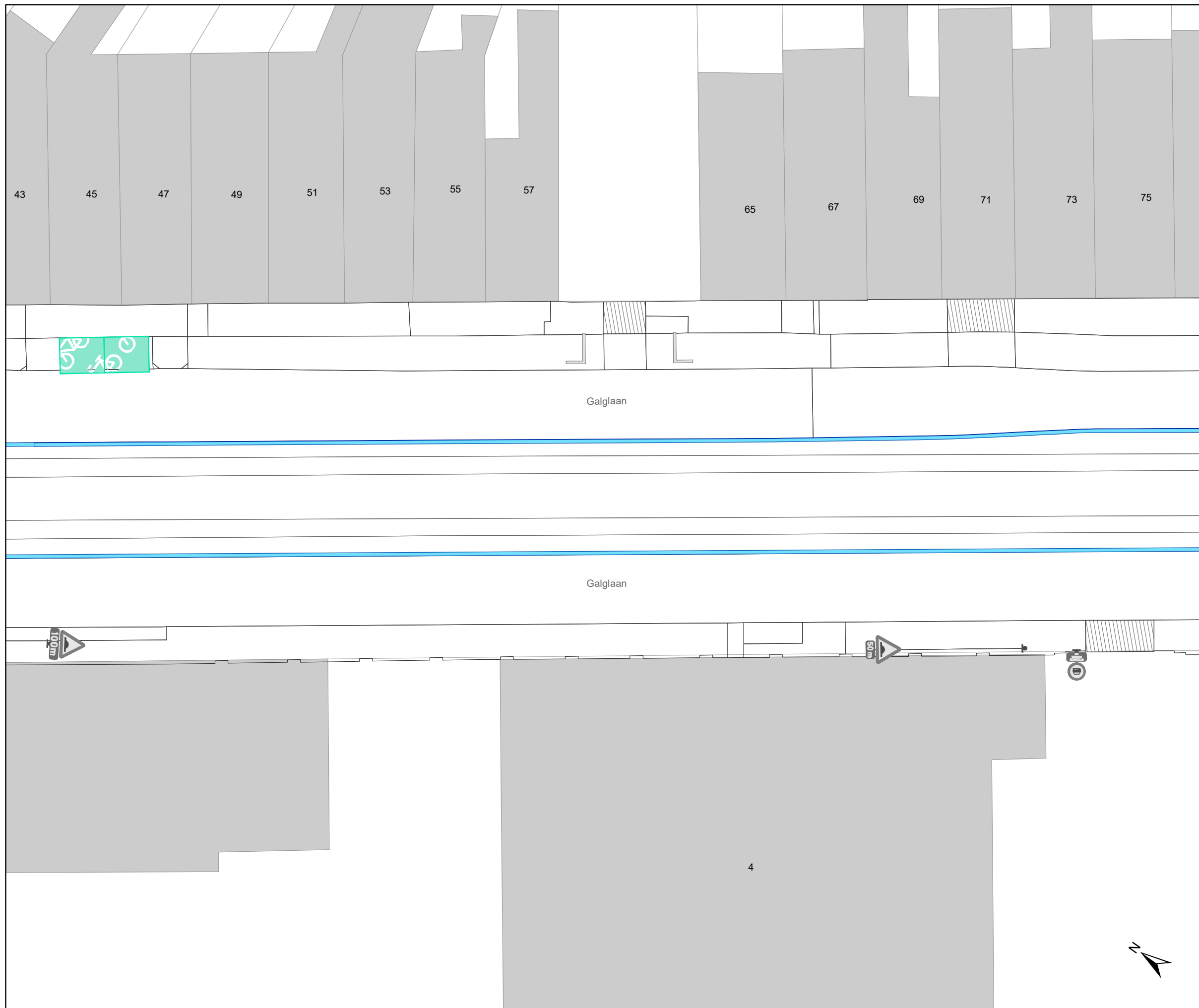


gent: Mobiliteitsbedrijf stad Gent
Verkeerstechnische taken

**Zwijnaardsesteenweg
Rechtzetting BOB**

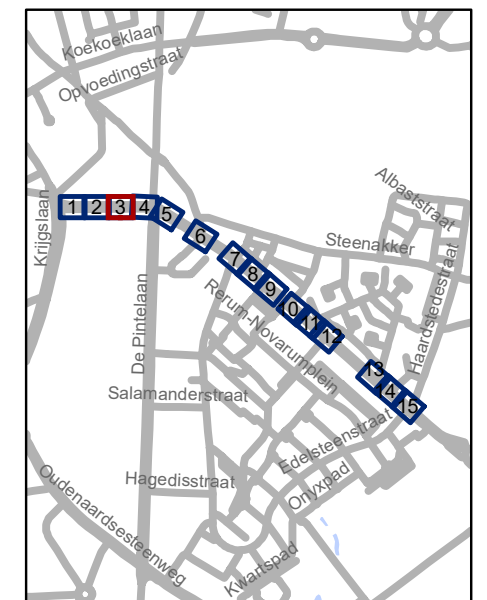
Dossiernummer P-347058

DATUM	SCHAAL	PLAN	P FORMAAT
17/02/2023	1/200	2/15	A3



Legende

-  Bestaande verkeersborden
-  Geplande verkeersborden
-  Te verwijderen verkeersborden
-  Bestaande wegmarkeringen
-  Geplande wegmarkeringen
-  Te verwijderen wegmarkeringen
-  Ander gepland dossier (in voorbereiding bij MOBBED)
-  Gepland paaltje
-  Bestaand paaltje

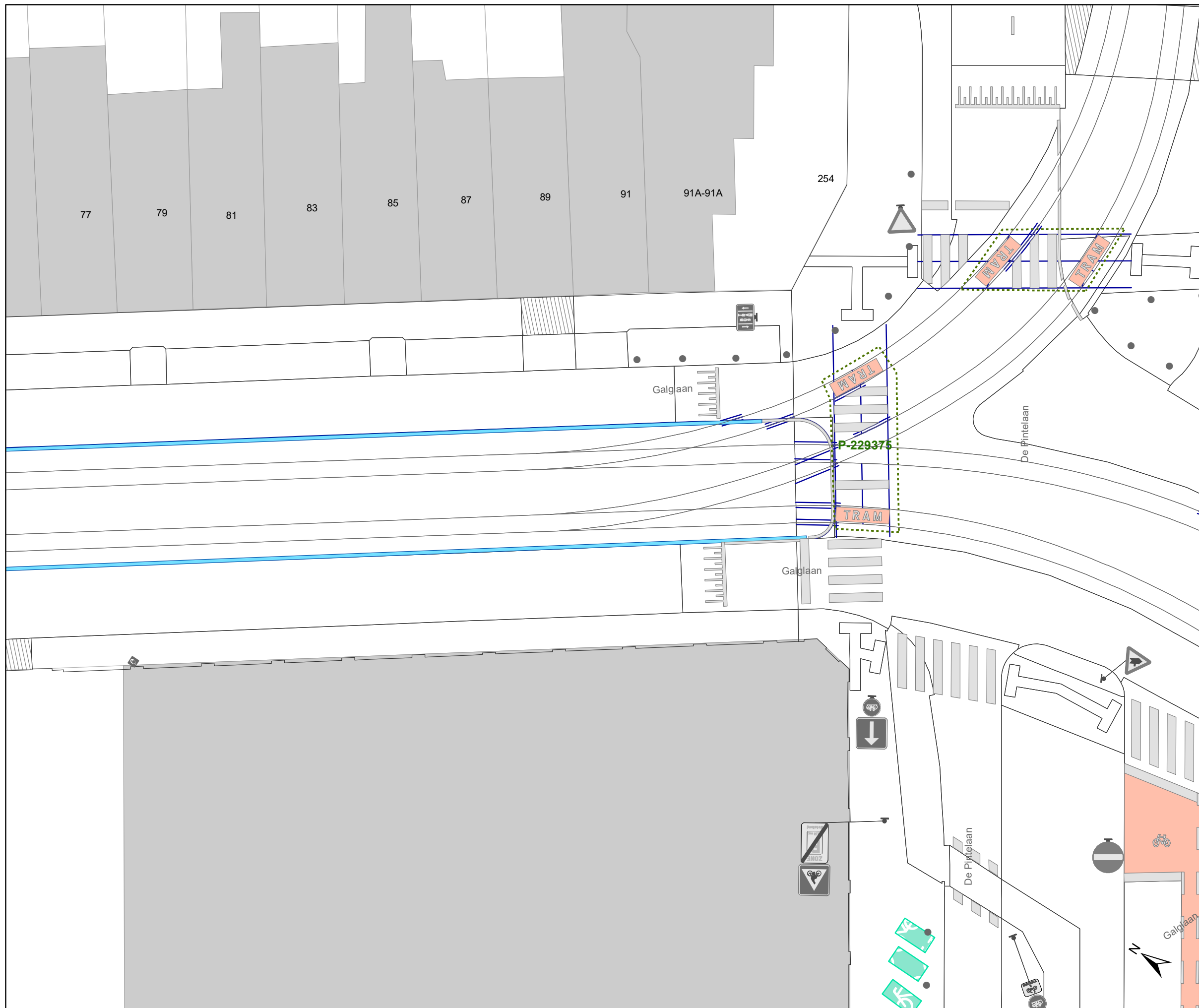


gent: Mobiliteitsbedrijf stad Gent
Verkeerstechnische taken

**Zwijnaardsesteenweg
Rechtzetting BOB**

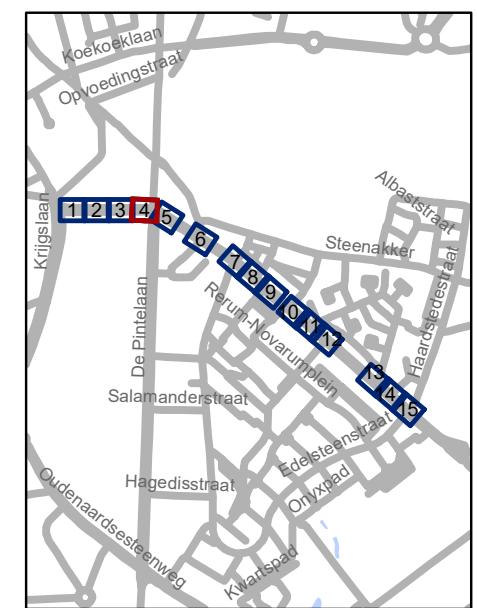
Dossiernummer P-347058

DATUM	SCHAAL	PLAN	P FORMAAT
17/02/2023	1/200	3/15	A3



Legende

-  Bestaande verkeersborden
-  Geplande verkeersborden
-  Te verwijderen verkeersborden
-  Bestaande wegmarkeringen
-  Geplande wegmarkeringen
-  Te verwijderen wegmarkeringen
-  Ander gepland dossier (in voorbereiding bij MOBBD)
-  Gepland paaltje
-  Bestaand paaltje

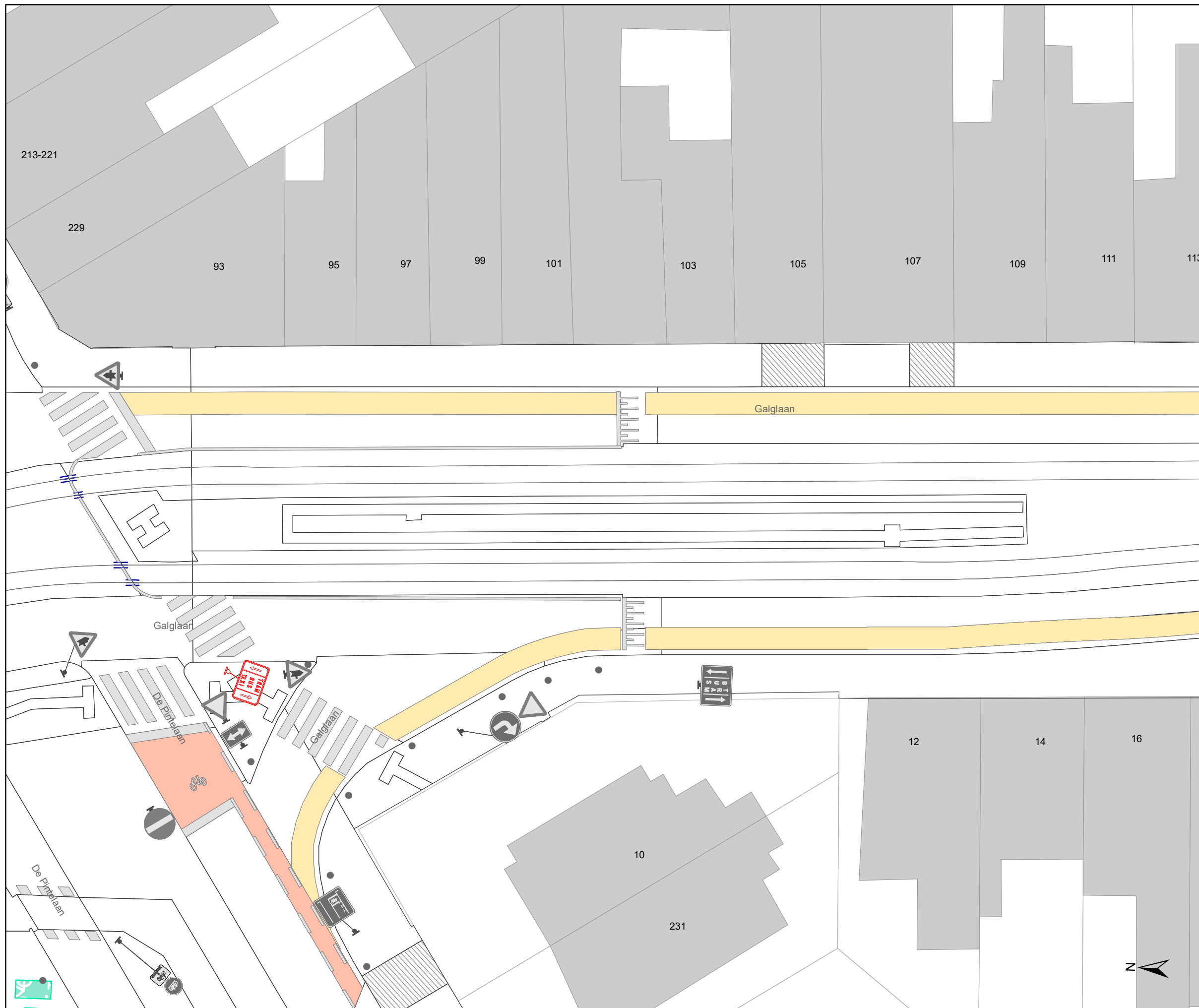


gent: Mobiliteitsbedrijf stad Gent
Verkeerstechnische taken

**Zwijnaardsesteenweg
Rechtzetting BOB**

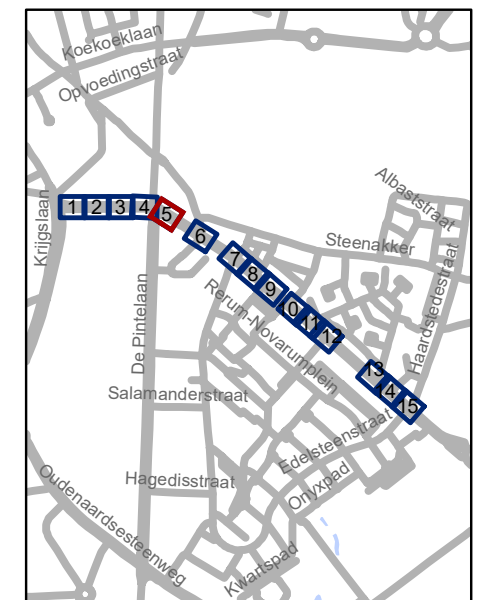
Dossiernummer P-347058

DATUM	SCHAAL	PLAN	P FORMAAT
17/02/2023	1/200	4/15	A3



Legende

-  Bestaande verkeersborden
-  Geplande verkeersborden
-  Te verwijderen verkeersborden
-  Bestaande wegmarkeringen
-  Geplande wegmarkeringen
-  Te verwijderen wegmarkeringen
-  Ander gepland dossier (in voorbereiding bij MOBBED)
-  Gepland paaltje
-  Bestaand paaltje

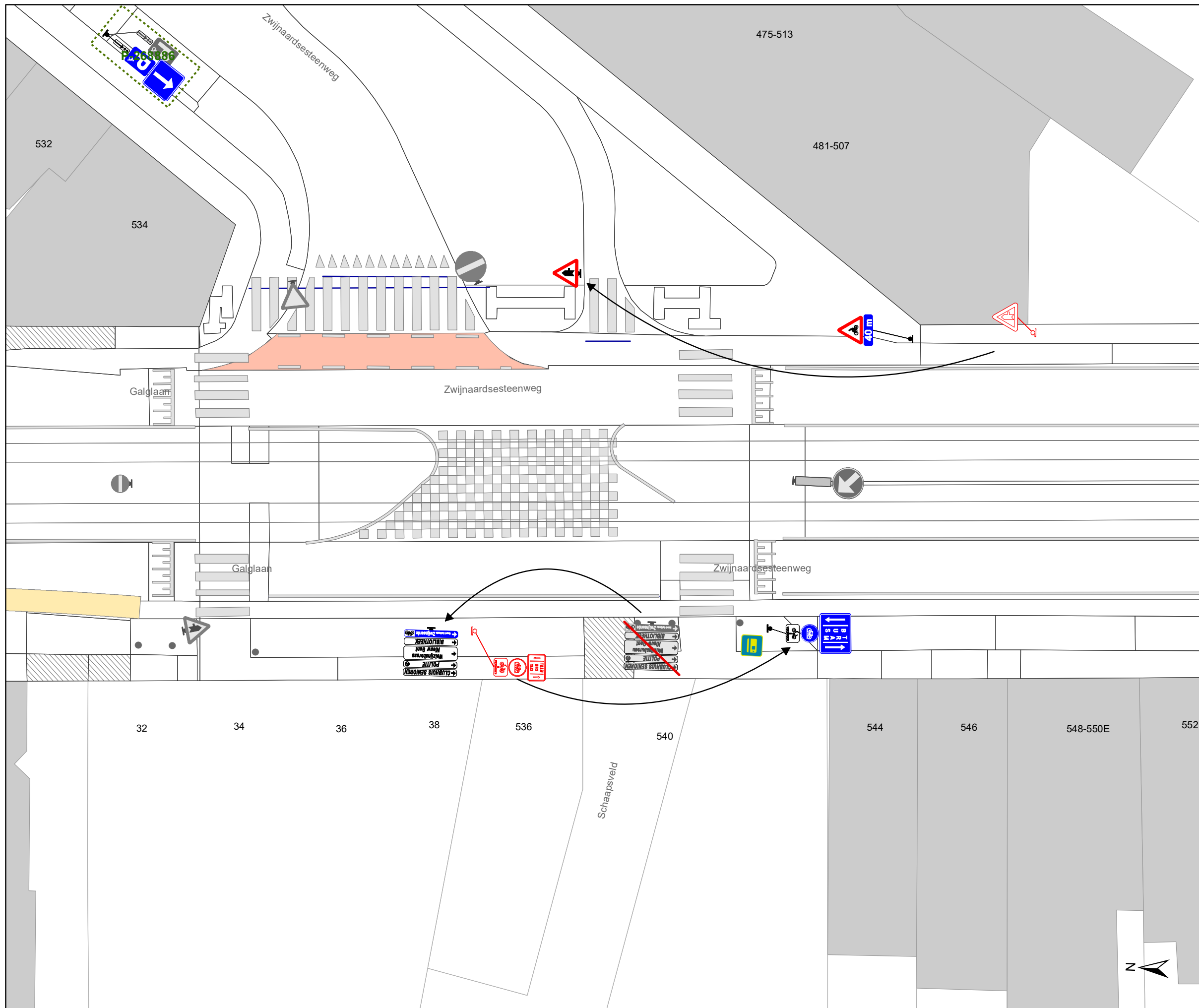


gent: Mobiliteitsbedrijf stad Gent
Verkeerstechnische taken

**Zwijnaardsesteenweg
Rechtzetting BOB**

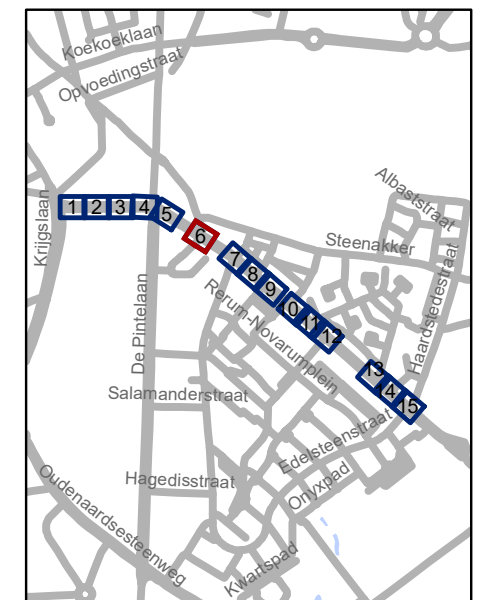
Dossiernummer P-347058

DATUM	SCHAAL	PLAN	P FORMAAT
17/02/2023	1/200	5/15	A3



Legende

-  Bestaande verkeersborden
-  Geplande verkeersborden
-  Te verwijderen verkeersborden
-  Bestaande wegmarkeringen
-  Geplande wegmarkeringen
-  Te verwijderen wegmarkeringen
-  Ander gepland dossier (in voorbereiding bij MOBBED)
-  Gepland paaltje
-  Bestaand paaltje

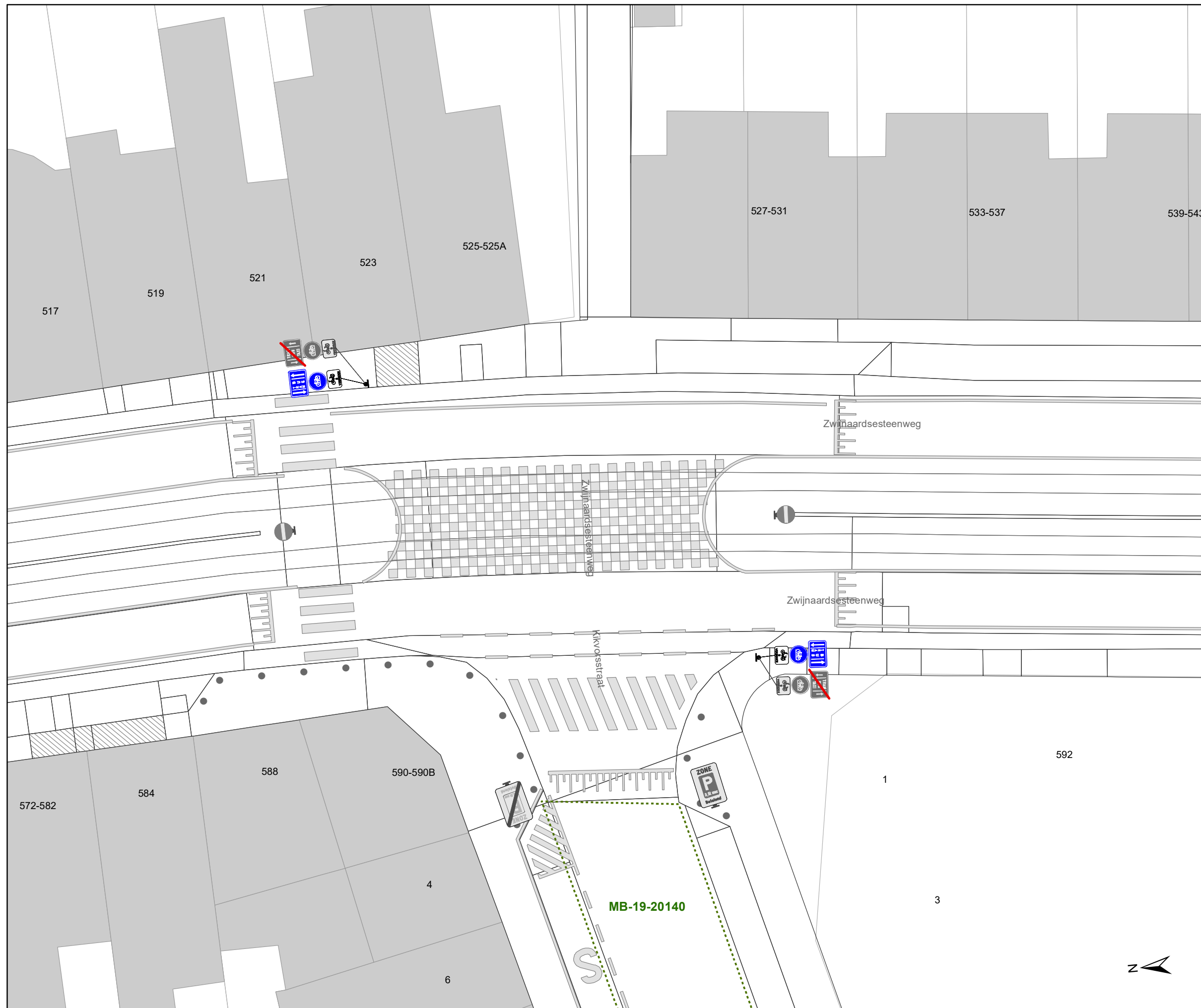


gent: Mobiliteitsbedrijf stad Gent
Verkeerstechnische taken

**Zwijnaardsesteenweg
Rechtzetting BOB**

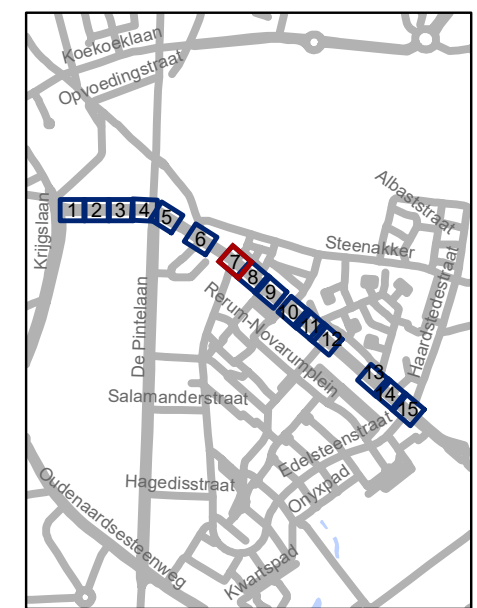
Dossiernummer P-347058

DATUM	SCHAAL	PLAN	P FORMAAT
17/02/2023	1/200	6/15	A3



Legende

-  Bestaande verkeersborden
-  Geplande verkeersborden
-  Te verwijderen verkeersborden
-  Bestaande wegmarkeringen
-  Geplande wegmarkeringen
-  Te verwijderen wegmarkeringen
-  Ander gepland dossier (in voorbereiding bij MOBBED)
-  Gepland paaltje
-  Bestaand paaltje



gent: Mobiliteitsbedrijf stad Gent
Verkeerstechnische taken

**Zwijnaardsesteenweg
Rechtzetting BOB**

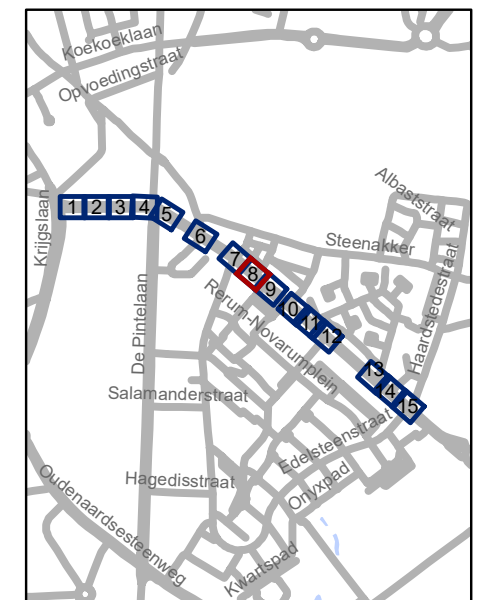
Dossiernummer P-347058

DATUM	SCHAAL	PLAN	P FORMAAT
17/02/2023	1/200	7/15	A3



Legende

-  Bestaande verkeersborden
-  Geplande verkeersborden
-  Te verwijderen verkeersborden
-  Bestaande wegmarkeringen
-  Geplande wegmarkeringen
-  Te verwijderen wegmarkeringen
-  Ander gepland dossier (in voorbereiding bij MOBBD)
-  Gepland paaltje
-  Bestaand paaltje

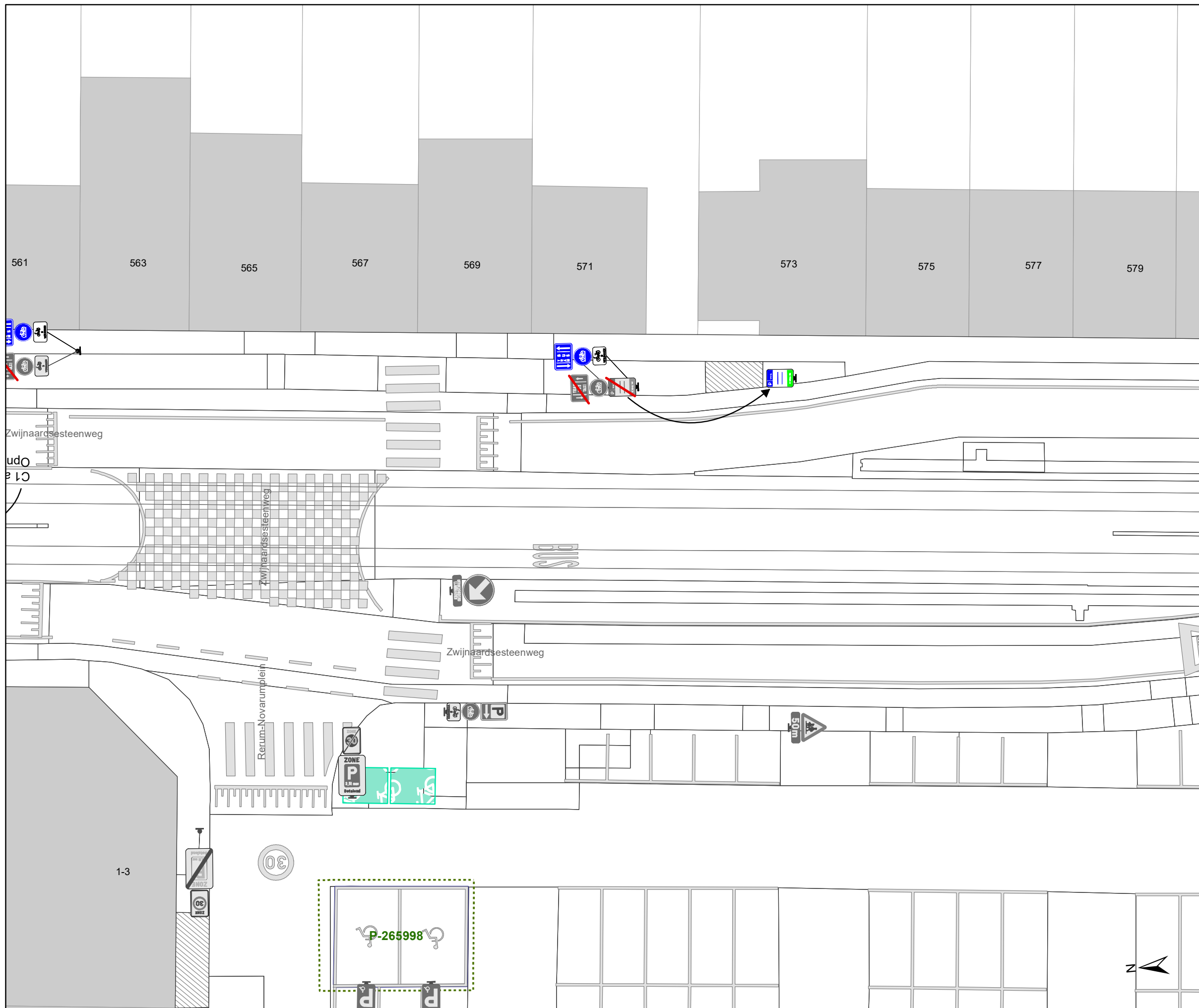


gent: Mobiliteitsbedrijf stad Gent
Verkeerstechnische taken

**Zwijnaardsesteenweg
Rechtzetting BOB**

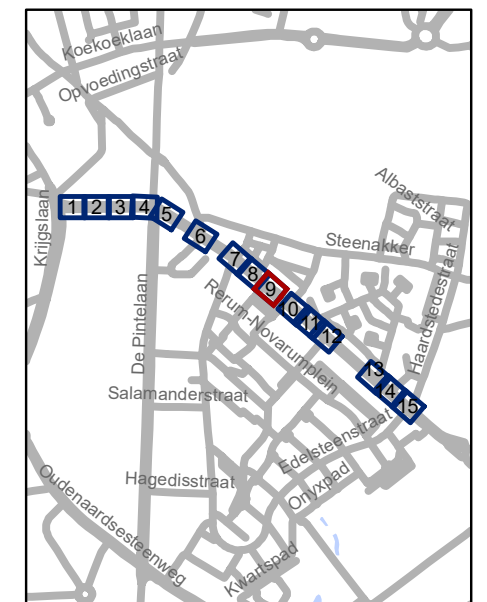
Dossiernummer P-347058

DATUM	SCHAAL	PLAN	P FORMAAT
17/02/2023	1/200	8/15	A3



Legende

-  Bestaande verkeersborden
-  Geplande verkeersborden
-  Te verwijderen verkeersborden
-  Bestaande wegmarkeringen
-  Geplande wegmarkeringen
-  Te verwijderen wegmarkeringen
-  Ander gepland dossier (in voorbereiding bij MOBBED)
-  Gepland paaltje
-  Bestaand paaltje

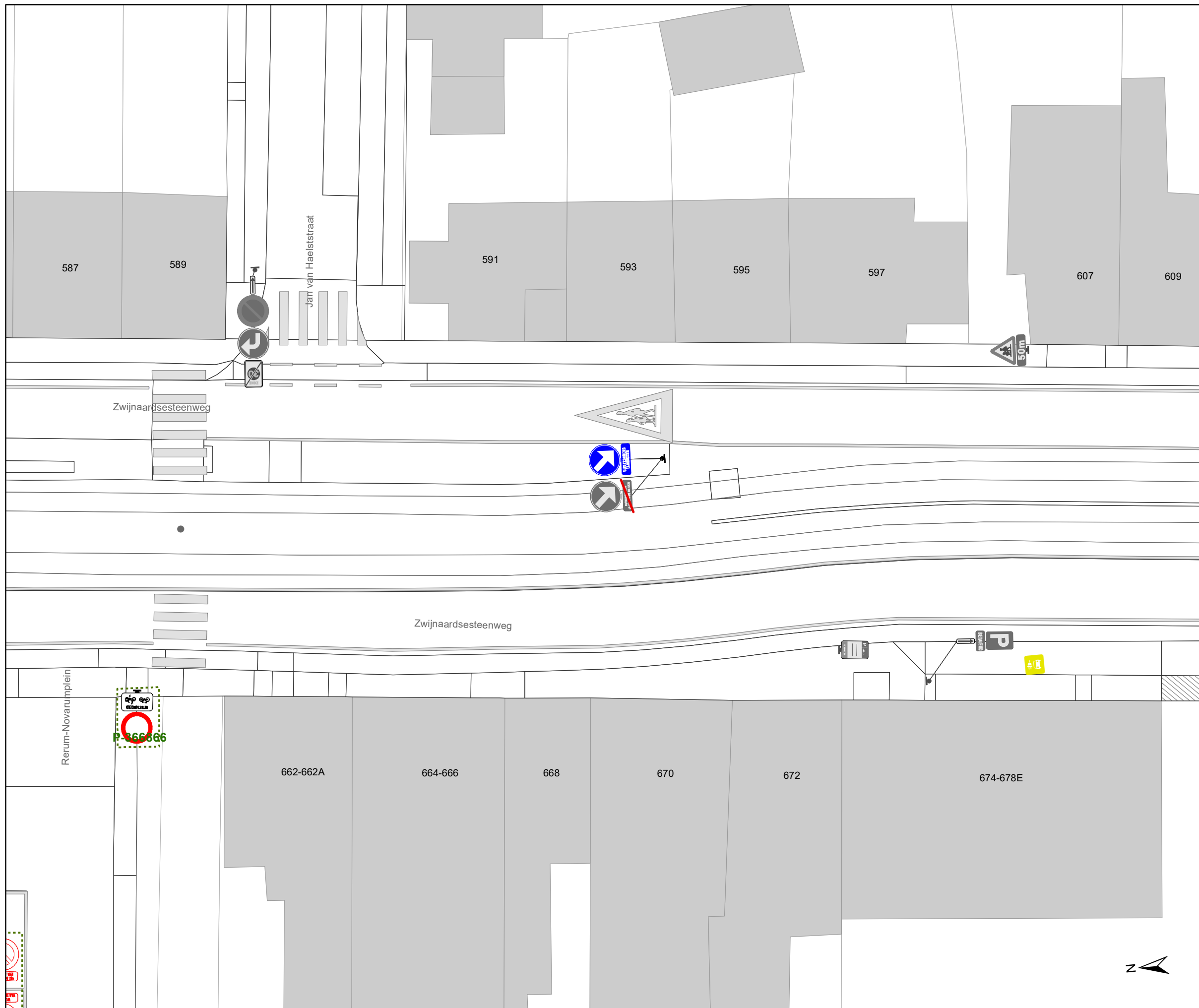


gent: Mobiliteitsbedrijf stad Gent
Verkeerstechnische taken

**Zwijnaardsesteenweg
Rechtzetting BOB**

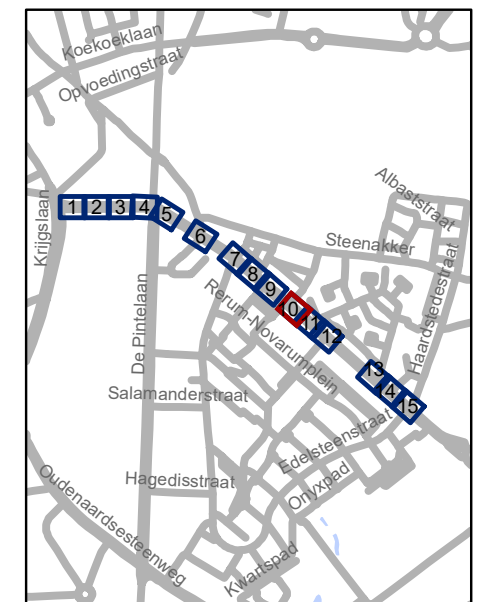
Dossiernummer P-347058

DATUM	SCHAAL	PLAN	P FORMAAT
17/02/2023	1/200	9/15	A3



Legende

-  Bestaande verkeersborden
-  Geplande verkeersborden
-  Te verwijderen verkeersborden
-  Bestaande wegmarkeringen
-  Geplande wegmarkeringen
-  Te verwijderen wegmarkeringen
-  Ander gepland dossier (in voorbereiding bij MOBBD)
-  Gepland paaltje
-  Bestaand paaltje

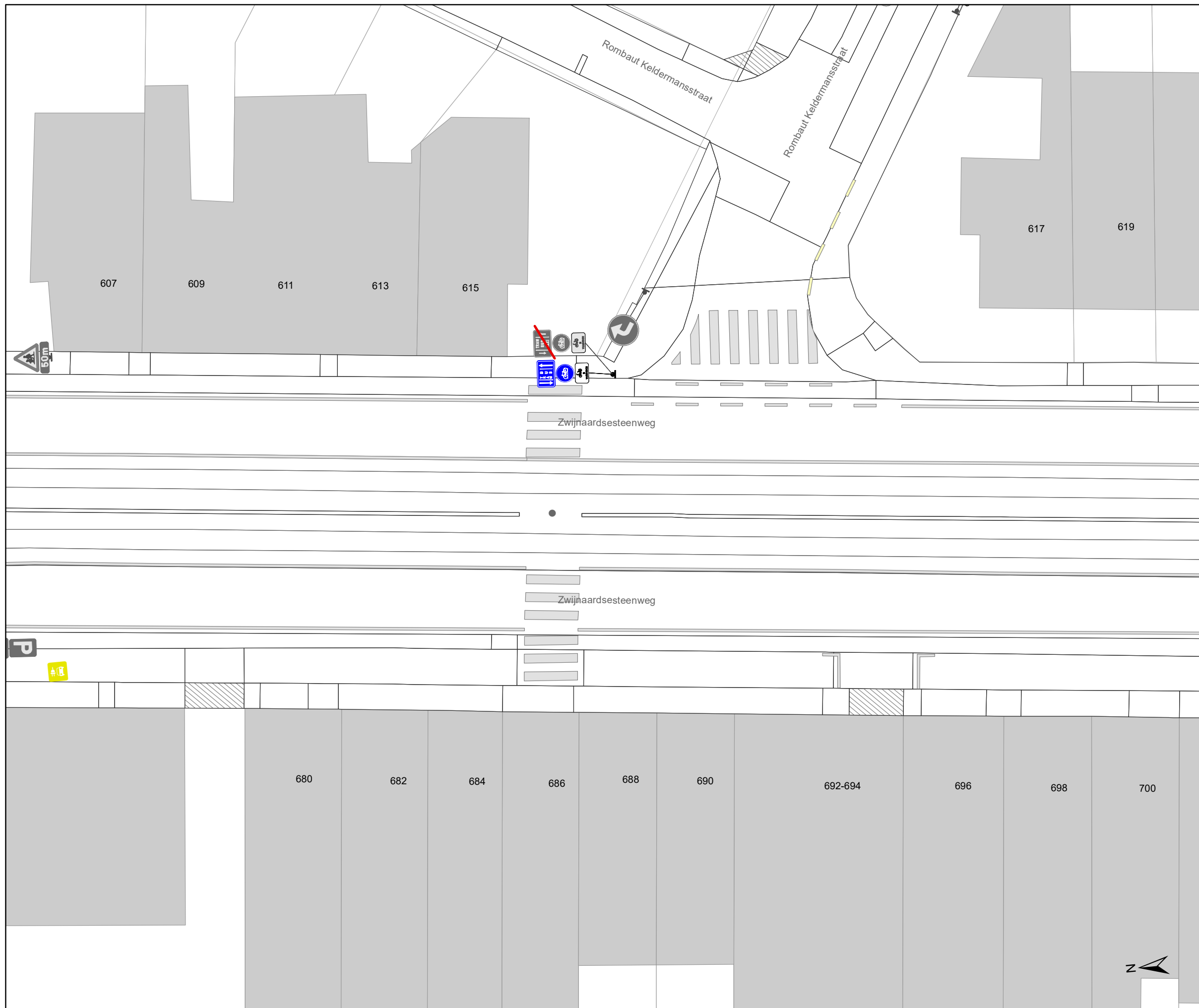


gent: Mobiliteitsbedrijf stad Gent
Verkeerstechnische taken

**Zwijnaardsesteenweg
Rechtzetting BOB**

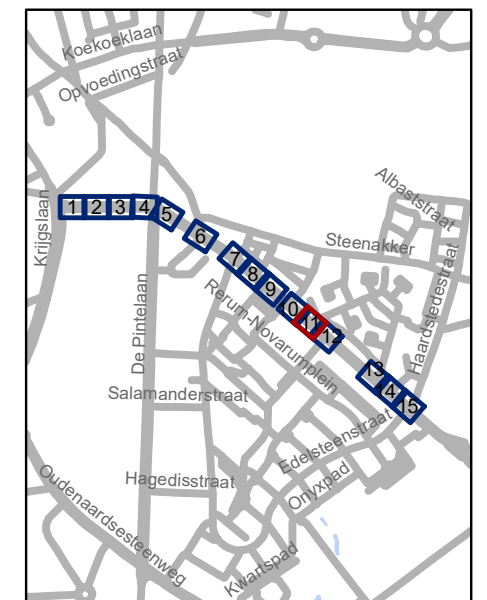
Dossiernummer P-347058

DATUM	SCHAAL	PLAN	P FORMAAT
17/02/2023	1/200	10/15	A3



Legende

-  Bestaande verkeersborden
-  Geplande verkeersborden
-  Te verwijderen verkeersborden
-  Bestaande wegmarkeringen
-  Geplande wegmarkeringen
-  Te verwijderen wegmarkeringen
-  Ander gepland dossier (in voorbereiding bij MOBBED)
-  Gepland paaltje
-  Bestaand paaltje

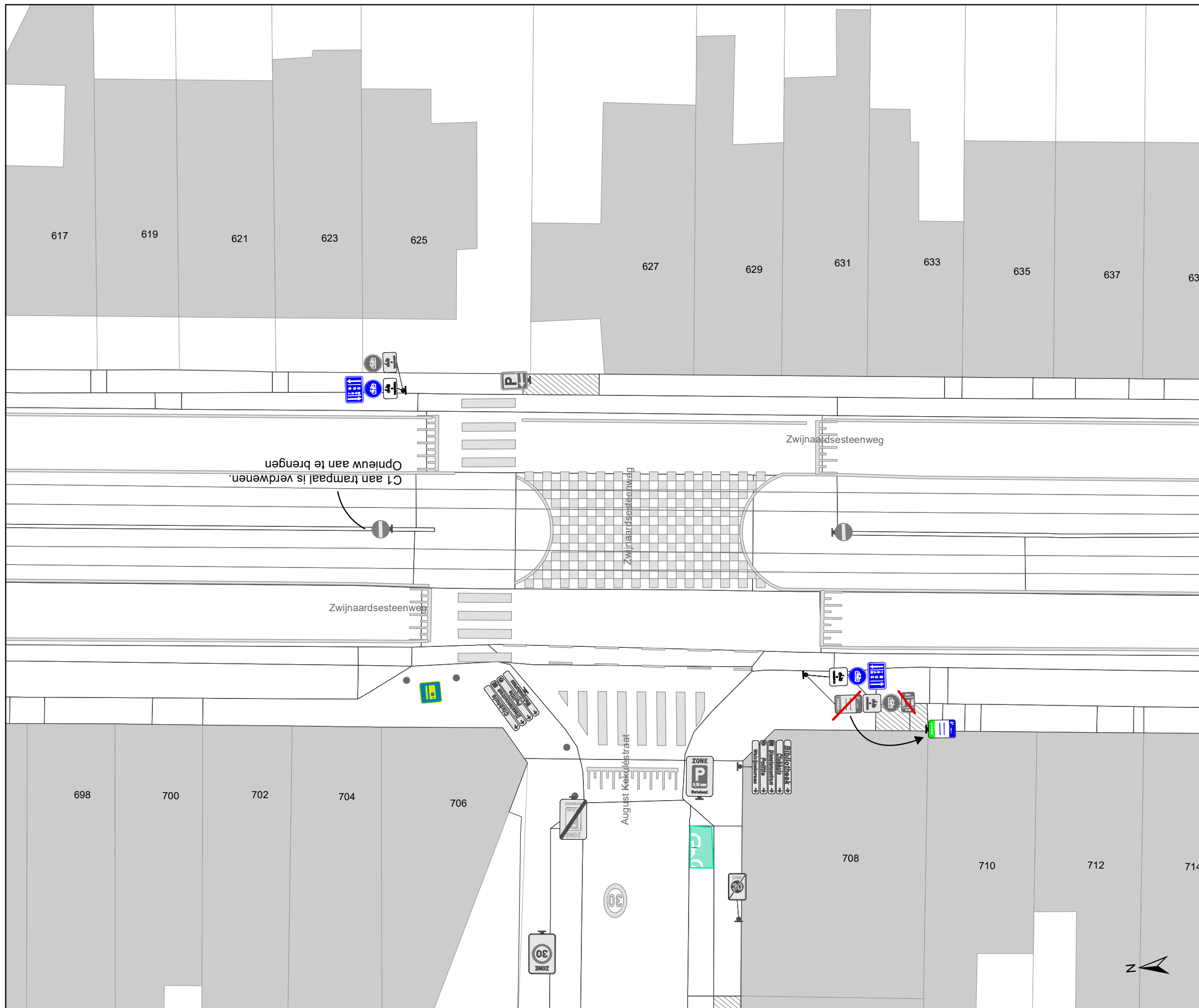


gent: Mobiliteitsbedrijf stad Gent
Verkeerstechnische taken


**Zwijnaardsesteenweg
Rechtzetting BOB**

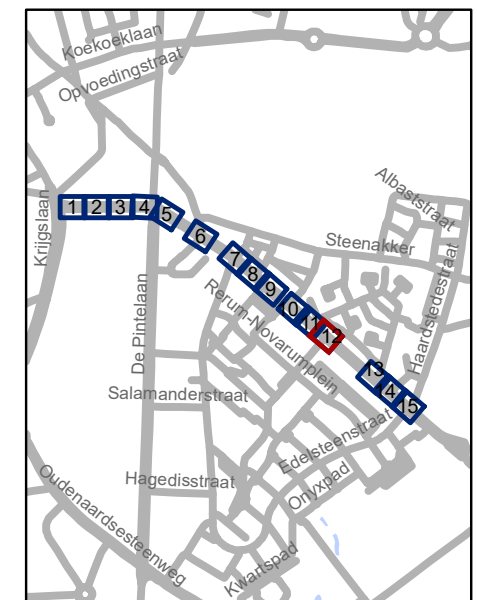
Dossiernummer P-347058

DATUM	SCHAAL	PLAN	P FORMAAT
17/02/2023	1/200	11/15	A3



Legende

-  Bestaande verkeersborden
-  Geplande verkeersborden
-  Te verwijderen verkeersborden
-  Bestaande wegmarkeringen
-  Geplande wegmarkeringen
-  Te verwijderen wegmarkeringen
-  Ander gepland dossier (in voorbereiding bij MOBBD)
-  Gepland paaltje
-  Bestaand paaltje

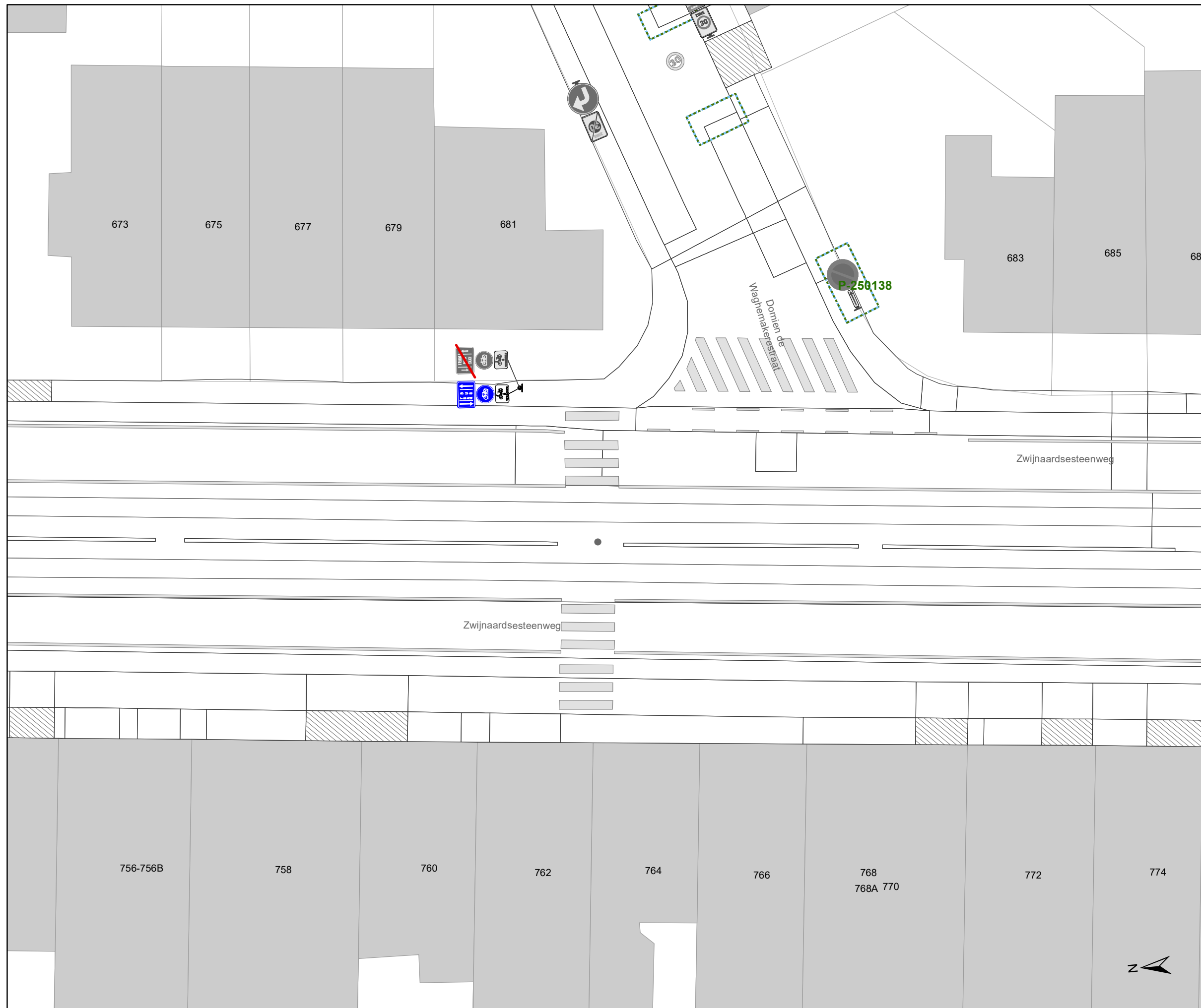


gent: Mobiliteitsbedrijf stad Gent
Verkeerstechnische taken

**Zwijnaardsesteenweg
Rechtzetting BOB**

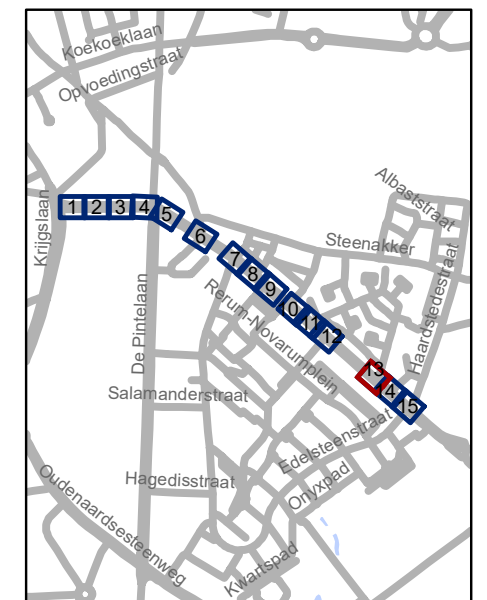
Dossiernummer P-347058

DATUM	SCHAAL	PLAN	P FORMAAT
17/02/2023	1/200	12/15	A3



Legende

-  Bestaande verkeersborden
-  Geplande verkeersborden
-  Te verwijderen verkeersborden
-  Bestaande wegmarkeringen
-  Geplande wegmarkeringen
-  Te verwijderen wegmarkeringen
-  Ander gepland dossier (in voorbereiding bij MOBBED)
-  Gepland paaltje
-  Bestaand paaltje

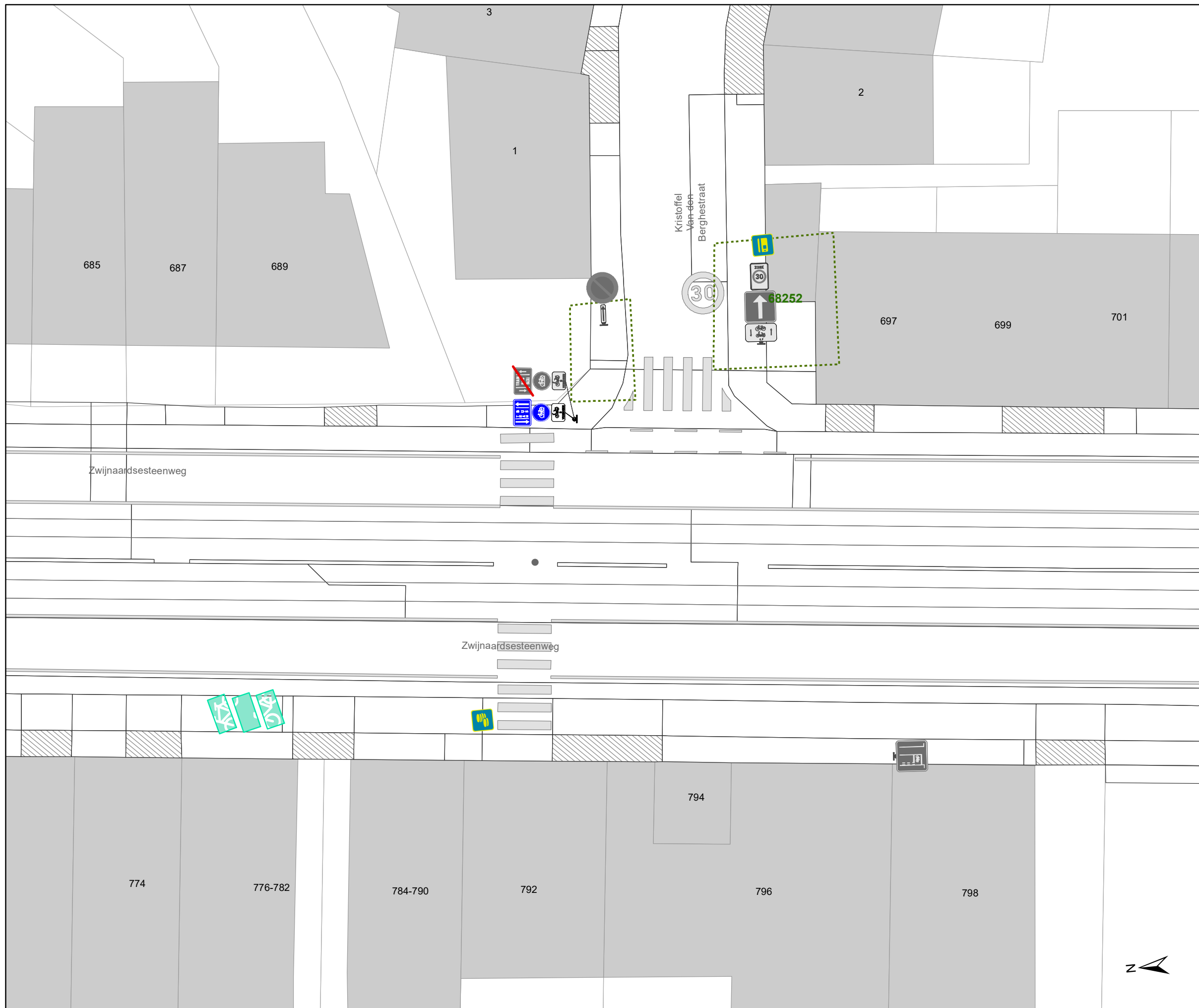


gent: Mobiliteitsbedrijf stad Gent
Verkeerstechnische taken

**Zwijnaardsesteenweg
Rechtzetting BOB**

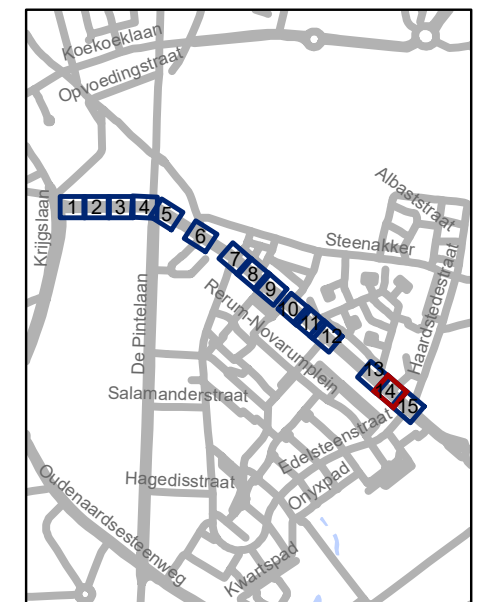
Dossiernummer P-347058

DATUM	SCHAAL	PLAN	P FORMAAT
17/02/2023	1/200	13/15	A3



Legende

-  Bestaande verkeersborden
-  Geplande verkeersborden
-  Te verwijderen verkeersborden
-  Bestaande wegmarkeringen
-  Geplande wegmarkeringen
-  Te verwijderen wegmarkeringen
-  Ander gepland dossier (in voorbereiding bij MOBBED)
-  Gepland paaltje
-  Bestaand paaltje

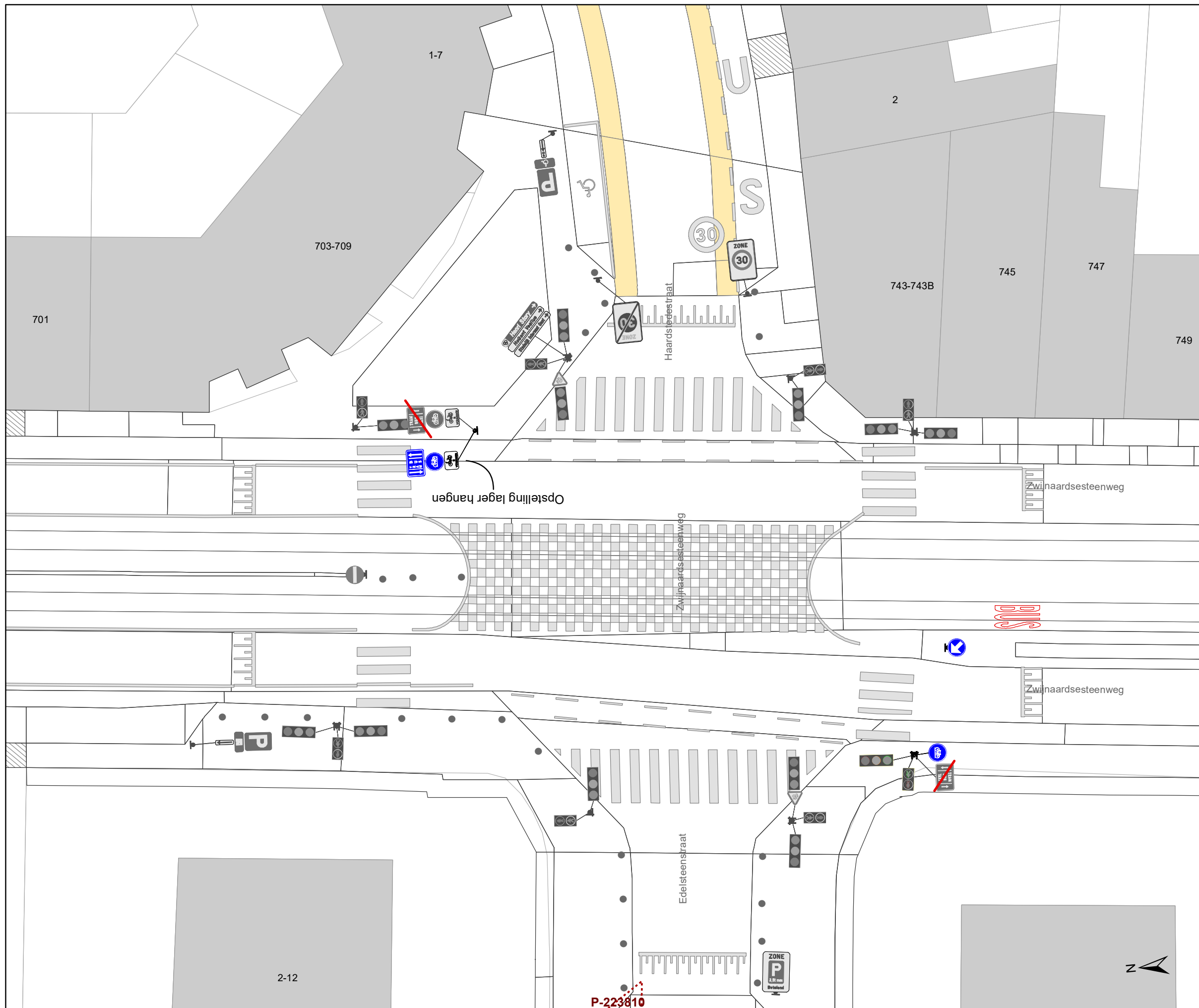


gent: Mobiliteitsbedrijf stad Gent
Verkeerstechnische taken

**Zwijnaardsesteenweg
Rechtzetting BOB**

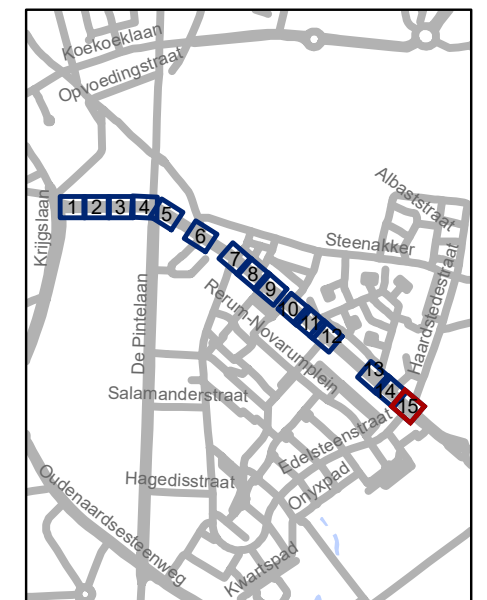
Dossiernummer P-347058

DATUM	SCHAAL	PLAN	P FORMAAT
17/02/2023	1/200	14/15	A3



Legende

-  Bestaande verkeersborden
-  Geplande verkeersborden
-  Te verwijderen verkeersborden
-  Bestaande wegmarkeringen
-  Geplande wegmarkeringen
-  Te verwijderen wegmarkeringen
-  Ander gepland dossier (in voorbereiding bij MOBBED)
-  Gepland paaltje
-  Bestaand paaltje



gent: Mobiliteitsbedrijf stad Gent
Verkeerstechnische taken

**Zwijnaardsesteenweg
Rechtzetting BOB**

Dossiernummer P-347058

DATUM	SCHAAL	PLAN	P FORMAAT
17/02/2023	1/200	15/15	A3