
2023_CBS_02647 Nieuw aanvullend reglement van de politie op het wegverkeer - gemeenteweg - Botestraat - nieuwe verkeersmaatregel(en) - Vaststelling

Beslissing: Goedgekeurd in besloten vergadering van 23 maart 2023

Zijn aanwezig bij de beslissing van dit punt:

de heer Mathias De Clercq, burgemeester-voorzitter; mevrouw Sofie Bracke, schepen
mevrouw Tine Heyse, schepen; mevrouw Astrid De Bruycker, schepen; de heer Sami Souguir, schepen; de heer Bram Van Braeckevelt, schepen; mevrouw Isabelle Heyndrickx, schepen; mevrouw Hafsa El-Bazioui, schepen; mevrouw Evita Willaert, schepen; de heer Rudy Coddens, schepen
mevrouw Mieke Hullebroeck, algemeen directeur; de heer Danny Van Campenhout, adjunct-algemeendirecteur; mevrouw Liesbet Vertriest, waarnemend adjunct-algemeendirecteur

Bevoegd: Filip Watteuw

Betrokken: Mathias De Clercq

Juridisch kader

De volgende bepalingen zijn van toepassing inzake de bevoegdheid:

- De Nieuwe Gemeentewet 24 juni 1988, artikel 119;
- Het Decreet van 16 mei 2008 betreffende de aanvullende reglementen op het wegverkeer en de plaatsing en bekostiging van verkeerstekens, artikel 5, § 1, 2e lid;
- Het Decreet over het lokaal bestuur van 22 december 2017, artikel 41, 2°;
- Het gemeenteraadsbesluit van 15 december 2015, houdende de delegatie van de vaststellingsbevoegdheid inzake gemeentelijke aanvullende reglementen op het wegverkeer.

De beslissing wordt genomen op grond van:

- Wet betreffende de politie over het wegverkeer, gecoördineerd bij Koninklijk Besluit van 16 maart 1968;
- Decreet van 16 mei 2008 betreffende de aanvullende reglementen op het wegverkeer en de plaatsing en bekostiging van de verkeerstekens;
- Koninklijk Besluit van 1 december 1975 houdende algemeen reglement op de politie van het wegverkeer en van het gebruik van de openbare weg;
- Ministerieel Besluit van 11 oktober 1976 waarbij de minimumafmetingen en de bijzondere plaatsingsvoorwaarden van de verkeerstekens worden bepaald;

- Uitvoeringsbesluit van 23 januari 2009 betreffende de aanvullende reglementen op het wegverkeer en de plaatsing en bekostiging van de verkeerstekens;
- Omzendbrief MOB/2009/1 van 3 april 2009.

Motivering

- De maatregel die bij dit besluit wordt getroffen kadert in een actieplan dat opgenomen werd in het jaarplan van het Mobiliteitsbedrijf in samenspraak met het kabinet om fietsroutes te screenen op paaltjes. De nadruk ligt op het wegnemen van overbodige paaltjes. Er worden enkel nog paaltjes geplaatst waar ze essentieel zijn om autoverkeer te weren. Tevens worden bepaalde paaltjes vernieuwd zodat ze IPOD-conform zijn. Paaltjes die centraal staan op het fietspad worden beter zichtbaar en veiliger door ze te vervangen met een reflecterende flexibele paal.

Daarnaast worden de routes eveneens gescreend op toegankelijkheid voor de speedpedelecs. De onderborden bij beperkt eenrichtingsverkeer worden hierbij aangepast voor fietsers & speedpedelecs. Speedpedelecs worden zoveel mogelijk gelijk gesteld met fietsen in straten met beperkt eenrichtingsverkeer, door het gebruik van de onderborden M12 en M18, waardoor zij ook in beide richtingen mogen rijden. Bromfietsen worden niet gelijk gesteld omdat zij door de combinatie van een hogere snelheid met een hogere massa dan fietsen een potentieel gevaar vormen voor fietsers en een grotere impact hebben bij een ongeval met fietsers.

Ook wordt het artikel betreffende het verkeersplateau verwijderd uit het reglement omdat dit niet langer AR-plichtig is.

- Bij collegebesluit van 7 april 2022 werd als nieuwe maatregel getroffen, het aanbrengen van een extra voetgangersoversteekplaats ter hoogte van de inrit parking Delhaize.
- Bij collegebesluit van 20 mei 2020 werd de gele onderbroken streep ter hoogte van huisnummer 59 verwijderd. Voor een inrij geldt een parkeerverbod, behalve voor de voertuigen waarvan het inschrijvingsteken leesbaar op de inrij is aangebracht. Het is volgens de wegcode verboden om een verbod te bevestigen met een anti-parkeermaatregel.
- Bij collegebesluit van 5 september 2019 werden twee parkeerplaatsen voorbehouden voor elektrische voertuigen ingericht op de parking ter hoogte van huisnummers 84-84B.
- Bij collegebesluit van 21 februari 2019 werd een gevaarsbord A7 geplaatst en een onderbroken rijstrookverdeling voorzien om de wegversmalling ter hoogte van huisnummer 63 duidelijker te signaleren.
- Bij collegebesluit van 13 september 2018 werd de toegang voor de weg gelegen langsheen het Domein Vyncke-Bovyn richting de Klimoplaan beperkt, behalve voor fietsers en diensten.
- Bij collegebesluit van 16 augustus 2018 werd de voorrang gewijzigd op de Botestraat (gedeelte tussen de overweg en de Vroonstalledries). De Botestraat wordt een voorrangsweg.

- Bij collegebesluit van 3 mei 2018 werden twee parkeerplaatsen voor personen van een handicap op de parking ter hoogte van De Zulle verplaatst wegens de onbereikbaarheid voor personen met een handicap ten gevolge van de ongeschikte ondergrond. Alle signalisatie op deze parking werd verder op punt gesteld. Daarnaast werden een aantal maatregelen getroffen die kaderen binnen de heraanleg van de Botestraat (deel tussen de Groenestaakstraat en de overweg). Na heraanleg wijzigt het volgende: de Botestraat wordt een voorrangsweg en voor fietsers worden diverse oversteekmogelijkheden voorzien vanop het fietspad (uit de voorrang).
- Bij het collegebesluit van 22 maart 2018 werd een oversteekplaats voor voetgangers voorzien ter hoogte van huisnummer 36.
- Bij collegebesluit van 23 juni 2016 werd de bestaande toestand geregulariseerd en werden er geen nieuwe verkeersmaatregelen ingevoerd.

Bijgevoegde bijlage(n):

- Aanvullend Reglement Botestraat Dossier P-334897 (deel van de beslissing)
- Signalisatieplan cluster Mariakerke- Wondelgem- Muide Dossier P-334897 (deel van de beslissing)

Beslissing

Beslist het volgende:

Artikel 1:

Heft op het aanvullend reglement van de politie op het wegverkeer betreffende de gemeenteweg Botestraat, goedgekeurd in zitting van 7 april 2022, van zodra het nieuwe reglement in werking treedt.

Artikel 2:

Stelt vast het bijgevoegd aanvullend reglement van de politie op het wegverkeer en het signalisatieplan betreffende de gemeenteweg Botestraat.

2023_CBS_02647 - Nieuw aanvullend reglement van de politie op het wegverkeer - gemeenteweg - Botestraat - nieuwe verkeersmaatregel(en)

Aanvullend reglement van de politie op het wegverkeer - gemeenteweg – Botestraat

Vastgesteld in het College van Burgemeester en Schepenen van

Bekendgemaakt op

Geldig vanaf

Referentienummer

Reglement

Artikel 1

Op het kruispunt van de Botestraat met de Vroonstallestraat geldt de bestuurders moeten de lichten van de driekleurige verkeerslichten naleven.

Dit wordt aangeduid door verkeerstekens:

- VL61.1

Artikel 2

Op het kruispunt van de Botestraat met de Vroonstallestraat geldt de voetgangers moeten de lichten van de tweekleurige voetgangerslichten naleven.

Dit wordt aangeduid door verkeerstekens:

- VL63.1

Artikel 3

Op de Botestraat ter hoogte van het kruispunt met de in- en uitrit ter hoogte van het domein Vyncke-Bovyn;

Op de Botestraat ter hoogte van het kruispunt met de Vrouwenstraat;

Op de Botestraat ter hoogte van het kruispunt met de Ruienhovestraat;

Op de Botestraat ter hoogte van het kruispunt met de Egelstraat;

Op de Botestraat ter hoogte van het kruispunt met de Gaverstraat;

Op de Botestraat ter hoogte van het kruispunt met de Willy Maststraat;

Op de Botestraat ter hoogte van het kruispunt met de Botestraat (ter hoogte van huisnummer 100) geldt de bestuurders moeten voorrang verlenen aan iedere bestuurder die rijdt op de openbare weg of de rijbaan die ze oprijden; de plaats waar de bestuurders, zo nodig, moeten stoppen om voorrang te verlenen, wordt aangeduid.

Dit wordt aangeduid door verkeerstekens:

- B1
- WM76.2

Artikel 4

Op de Botestraat ter hoogte van het kruispunt met de Botestraat (ter hoogte van huisnummer 100) geldt de bestuurders moeten stoppen en voorrang verlenen; de plaats waar de bestuurders moeten stoppen ingevolge het verkeersbord B5 wordt aangeduid.

Dit wordt aangeduid door verkeerstekens:

- B5
- WM76.1

Artikel 5

Op de Botestraat ter hoogte van het kruispunt met de Vrouwenstraat;
Op de Botestraat ter hoogte van het kruispunt met de Ruienhovestraat;
Op de Botestraat ter hoogte van het kruispunt met de Egelstraat;
Op de Botestraat ter hoogte van het kruispunt met de Gaverstraat;
Op de Botestraat ter hoogte van het kruispunt met de Zwanebloemstraat;
Op de Botestraat ter hoogte van het kruispunt met de Willy Maststraat;
OP de Botestraat ter hoogte van het kruispunt met de Botestraat (ter hoogte van huisnummer 100);
Op de Botestraat ter hoogte van het kruispunt met de Blauwstraat;
Op de Botestraat ter hoogte van het kruispunt met de Westergemstraat;
Op de Botestraat ter hoogte van het kruispunt met het Euphrasie Verbrugghepad geldt de bestuurders hebben voorrang.

Dit wordt aangeduid door verkeerstekens:

- B15

Artikel 6

Op de Botestraat ter hoogte van het kruispunt met de Vroonstallestraat, aan de zuidelijke zijde van het kruispunt geldt fietsers en bestuurders van speed pedelecs mogen de driekleurige verkeerslichten voorbijrijden om rechts af te slaan, wanneer het verkeerslicht op rood of oranjegeel staat, op voorwaarde dat zij hierbij voorrang verlenen aan de andere weggebruikers die zich verplaatsen op de openbare weg of op de rijbaan.

Dit wordt aangeduid door verkeerstekens:

- B22

Artikel 7

Op de Botestraat vanaf de parking tot de Botestraat in de richting van de Botestraat geldt verboden rijrichting voor iedere bestuurder; de maatregel geldt niet voor fietsers. In de tegenovergestelde richting geldt toegelaten rijrichting op de openbare weg met eenrichtingsverkeer; fietsers mogen in de twee richtingen rijden.

Dit wordt aangeduid door verkeerstekens:

- C1
- M2
- F19
- M4

Artikel 8

Op de Botestraat vanaf de laatste inrit van de parking in de richting van 'De Zulle' geldt verboden rijrichting voor iedere bestuurder; de maatregel geldt niet voor fietsers en bestuurders van tweewielige bromfietsen klasse A. In de tegenovergestelde richting geldt toegelaten rijrichting op de openbare weg met eenrichtingsverkeer; fietsers en bestuurders van tweewielige bromfietsen klasse A mogen in de twee richtingen rijden.

Dit wordt aangeduid door verkeerstekens:

- C1
- M3
- F19
- M5

Artikel 9

Op de Botestraat vanaf de overzijde van huisnummer 162 in de richting van de Klimoplaan geldt de toegang is verboden in beide richtingen, voor iedere bestuurder; de maatregel geldt niet voor fietsers; de maatregel geldt niet voor diensten .

Dit wordt aangeduid door verkeerstekens:

- C3
- M2
- GIV

Artikel 10

Op de Botestraat ter hoogte van het kruispunt met de Marmotstraat geldt het is verboden rechts af te slaan; de maatregel geldt niet voor fietsers en bestuurders van speed pedelecs.

Dit wordt aangeduid door verkeerstekens:

- C31b
- M11

Artikel 11

Op de Botestraat, vanaf de Lusthoflaan tot de Botestraat geldt fietsers en bestuurders van tweewielige bromfietsen klasse A moeten het enkelrichtings- fietspad volgen, voor zover het in de door hen gevolgde rijrichting is gesignaleerd.

Dit wordt aangeduid door verkeerstekens:

- D7

Artikel 12

Op de Botestraat, vanaf huisnummer 68 tot het kruispunt met de Blauwstraat aan de kant van de pare huisnummers geldt het parkeren is verboden; het begin van de parkeerreglementering wordt aangeduid; het einde van de parkeerreglementering wordt aangeduid.

Dit wordt aangeduid door verkeerstekens:

- E1
- GXa
- GXb

Artikel 13

Op de Botestraat, vanaf de ingang van het zwembad Neptunus tot aan het kruispunt met de Botestraat aan de Zuidelijke zijde van de weg geldt het parkeren is verboden; de maatregel geldt van 01 juli tot en met 31 augustus ; het begin van de parkeerreglementering wordt aangeduid; het einde van de parkeerreglementering wordt aangeduid.

Dit wordt aangeduid door verkeerstekens:

- E1
- GV
- GXa
- GXb

Artikel 14

Op de Botestraat, vanaf huisnummer 100 tot de ingang van het zwembad Neptunus aan de oostelijke zijde van de weg geldt het parkeren is verboden; het begin van de parkeerreglementering wordt aangeduid; de parkeerreglementering geldt over een afstand van meer dan 300 meter; het einde van de parkeerreglementering wordt aangeduid.

Dit wordt aangeduid door verkeerstekens:

- E1

- GXa
- GXd
- GXb

Artikel 15

Op de Botestraat ter hoogte van het begin van de parking;

Op de Botestraat ter hoogte van huisnummer 98 geldt het parkeren is toegelaten; de maatregel geldt alleen voor de fietsers.

Dit wordt aangeduid door verkeerstekens:

- E9a
- M1

Artikel 16

Op de Botestraat ter hoogte van huisnummer 98 aan de voorkant van het gebouw en aan de zijkant van het gebouw geldt het parkeren is toegelaten; het parkeren is voorbehouden voor voertuigen die gebruikt worden door personen met een handicap .

Dit wordt aangeduid door verkeerstekens:

- E9a
- GVIIId

Artikel 17

Op de Botestraat ter hoogte van huisnummer 98 geldt het parkeren is toegelaten; het parkeren is voorbehouden voor volgende categorie van voertuigen: personeel .

Dit wordt aangeduid door verkeerstekens:

- E9a
- GVIIId

Artikel 18

Op de Botestraat ter hoogte van huisnummers 84-84b, op de parking, voor twee dwarsliggende parkeerplaatsen geldt het parkeren is toegelaten; het parkeren is voorbehouden voor elektrische of hybride elektrische voertuigen .

Dit wordt aangeduid door verkeerstekens:

- E9a
- GVIIId

Artikel 19

Op de Botestraat ter hoogte van de parking aan huisnummer 98 geldt het parkeren is toegelaten; de parkeerreglementering is beperkt in de tijd en geldt kortparkeren voor een maximumduur van 15 minuten .

Dit wordt aangeduid door verkeerstekens:

- E9a
- GVIIc

Artikel 20

Op de Botestraat van huisnummers 61-61B tot huisnummer 57 aan de kant van de onpare huisnummers geldt het parkeren is toegelaten; de parkeerreglementering is beperkt in de tijd en geldt voor een maximumduur van 15 minuten ; de parkeerreglementering geldt over een afstand van 20 m.

Dit wordt aangeduid door verkeerstekens:

- E9a

- GVIIc
- GXc

Artikel 21

Op de Botestraat ter hoogte van de zijkant van de parking geldt het parkeren is voorbehouden voor autocars; de parkeerreglementering geldt over een afstand van 23 m.

Dit wordt aangeduid door verkeerstekens:

- E9d
- GXc

Artikel 22

Op de Botestraat, vanaf het kruispunt met de Botestraat (ter hoogte van huisnummer 100) over een lengte van 7 meter geldt het is iedere bestuurder verboden de doorlopende streep te overschrijden, alsook links van de streep te rijden wanneer deze de twee rijrichtingen scheidt.

Dit wordt aangeduid door verkeerstekens:

- WM72.2

Artikel 23

Op de Botestraat, vanaf huisnummer 15 tot huisnummer 49;

Op de Botestraat, vanaf huisnummer 63 over een lengte van 18 meter geldt het is iedere bestuurder verboden de onderbroken streep te overschrijden, behalve om in te halen, om links af te slaan, om te keren of om van rijstrook te veranderen.

Dit wordt aangeduid door verkeerstekens:

- WM72.3

Artikel 24

Op de Botestraat, vanaf het kruispunt met de Vroonstallestraat tot huisnummers 2-2B langs beide zijden van de weg;

Op de Botestraat van huisnummer 63 tot de overweg aan de kant van de onpare huisnummers; op de Botestraat van het begin van het kruispunt van de Vrouwenstraat tot het einde van het kruispunt van de Vrouwenstraat aan de noordelijke zijde van de weg;

Op de Botestraat van het begin van het kruispunt van de Ruienhovestraat tot het einde van het kruispunt van de Ruienhovestraat aan de zuidelijke zijde van de weg;

Op de Botestraat van het begin van het kruispunt van de Egelstraat tot het einde van het kruispunt van de Egelstraat aan de zuidelijke zijde van de weg;

Op de Botestraat van het begin van het kruispunt van de Gaverstraat tot het einde van het kruispunt van de Gaverstraat aan de noordelijke zijde van de weg;

Op de Botestraat van het begin van het kruispunt van de Zwanebloemstraat tot het einde van het kruispunt van de Zwanebloemstraat aan de noordelijke zijde van de weg;

Op de Botestraat van het begin van het kruispunt van de Marmotstraat tot het einde van het kruispunt van de Marmotstraat aan de zuidelijke zijde van de weg;

Op de Botestraat van het begin van het kruispunt van de Willy Maststraat tot het einde van het kruispunt van de Willy Maststraat aan de zuidelijke zijde van de weg geldt fietsers en bestuurders van tweewielige bromfietsen klasse A moeten het fietspad volgen voor zover het rechts in hun rijrichting ligt.

Dit wordt aangeduid door verkeerstekens:

- WM74

Artikel 25

**Op de Botestraat van huisnummers 1-1Q tot huisnummer 15 aan de kant van de onpare nummers;
Op de Botestraat van huisnummers 14A tot huisnummer 36 aan de kant van de pare
huisnummers geldt het parkeren op de rijbaan is verboden.**

Dit wordt aangeduid door verkeerstekens:

- **WM75.1.2**

Artikel 26

Op de Botestraat ter hoogte van het kruispunt met de Vroonstallestraat;

op de Botestraat ter hoogte van het kruispunt met de Westergemstraat;

op de Botestraat ter hoogte van huisnummer 112;

op de Botestraat ter hoogte van het kruispunt met de Ruienhovestraat;

op de Botestraat ter hoogte van huisnummer 93;

op de Botestraat ter hoogte van huisnummer 36;

op de Botestraat ter hoogte van het kruispunt met de Marmotstraat;

op de Botestraat ter hoogte van huisnummer 100;

op de Botestraat ter hoogte van huisnummer 10 geldt: voetgangers moeten de oversteekplaats volgen om de rijbaan over te steken.

Dit wordt aangeduid door verkeerstekens:

- **WM76.3**

Artikel 27

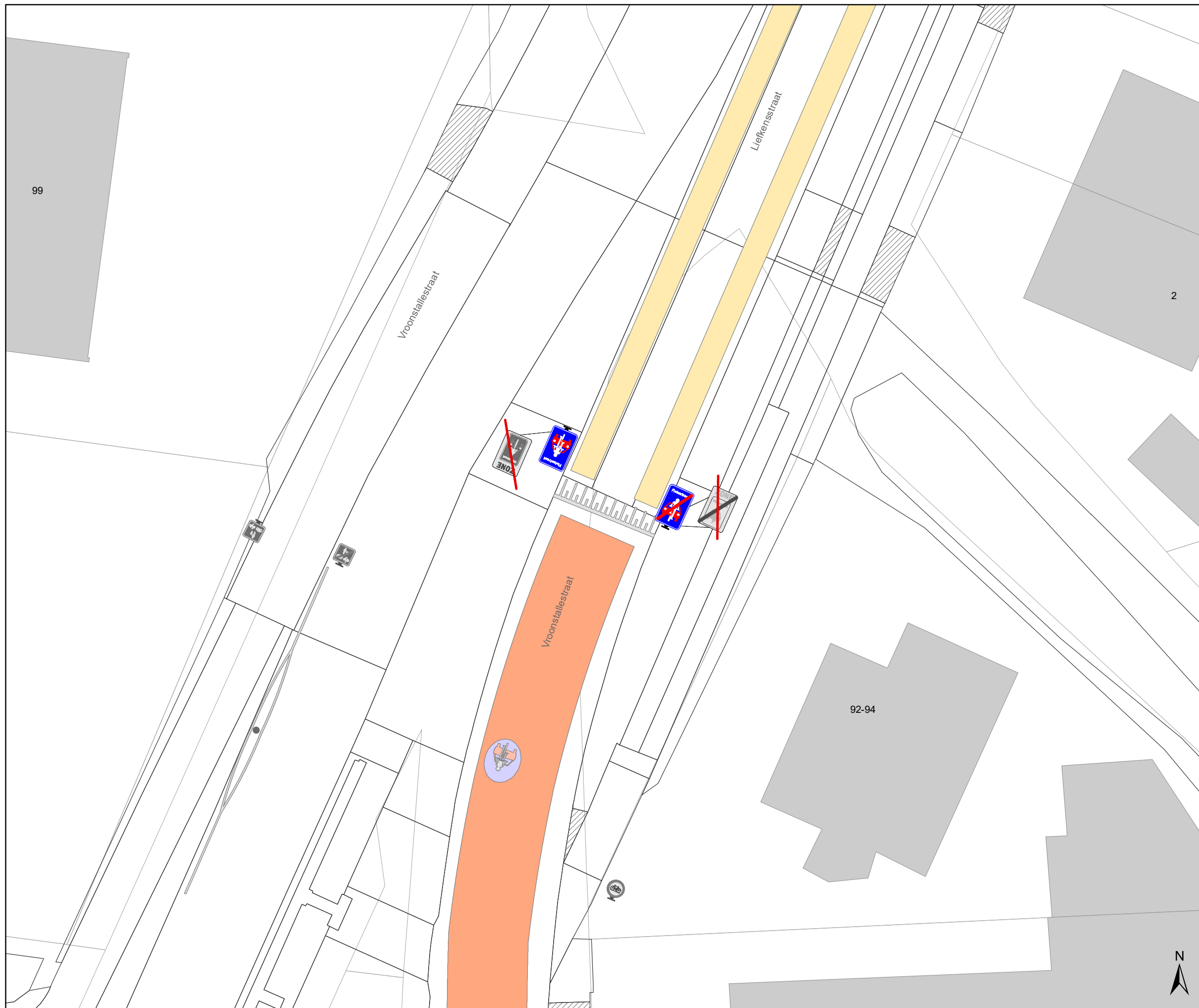
**Op de Botestraat ter hoogte van huisnummers 2-2B geldt bestuurders mogen niet rijden, stilstaan
of parkeren op de markeringen van de verkeersgeleider of het verdrijvingsvlak.**

Dit wordt aangeduid door verkeerstekens:




- **WM77.4**



(einde reglement)








Legende


-  Bestaande verkeersborden
-  Geplande verkeersborden
-  Te verwijderen verkeersborden

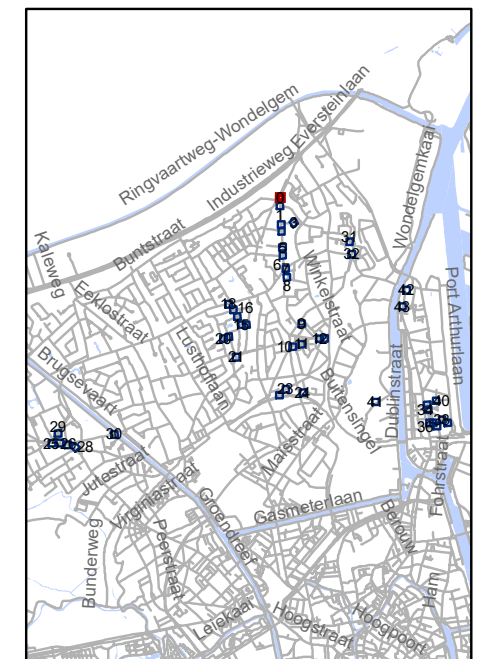
-  Bestaande wegmarkeringen
-  Geplande wegmarkeringen

Straatmeubilair

-  Gepland paaltje
-  Bestaand paaltje
-  Te verwijderen paaltje

Overige

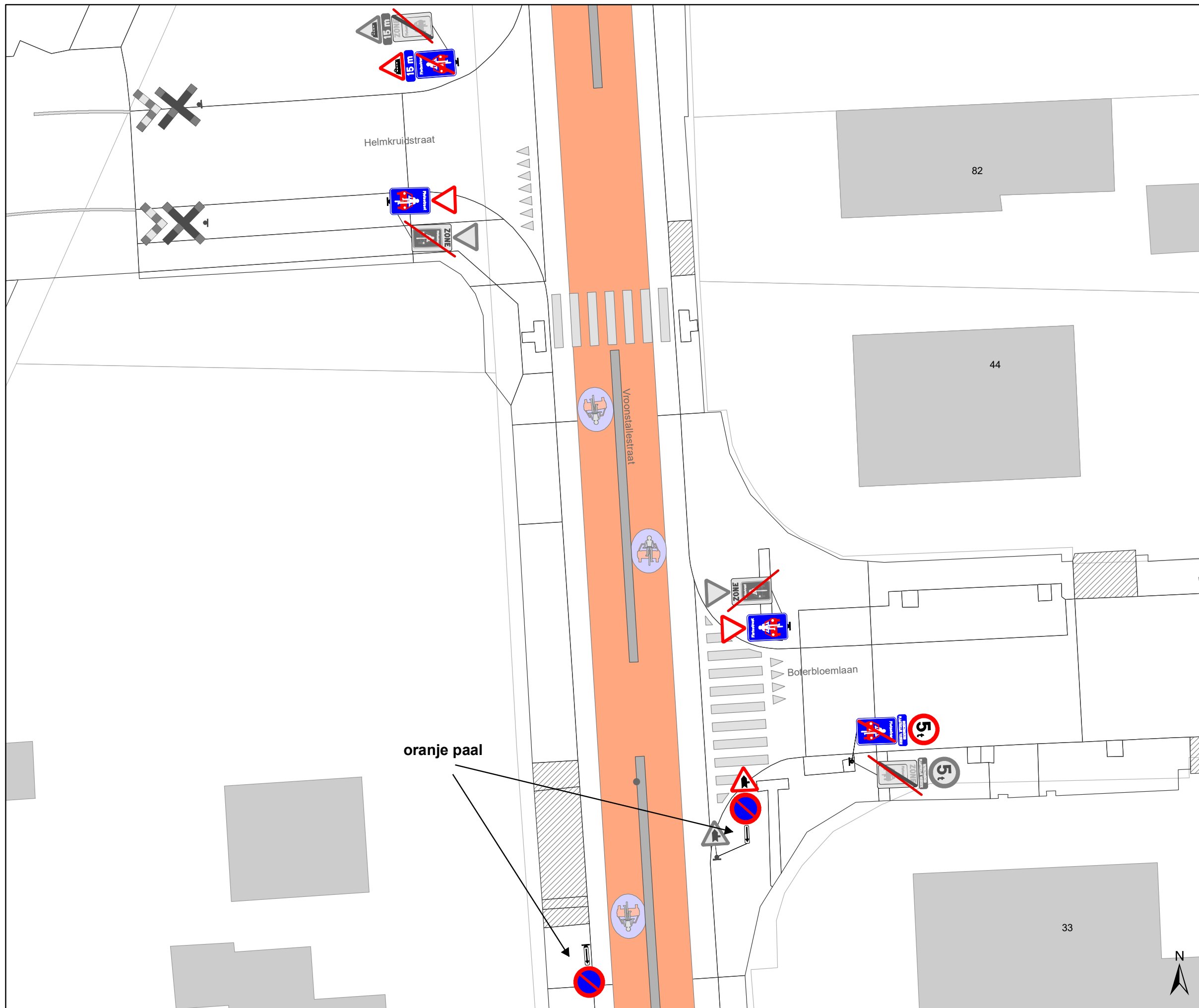
-  Ander gepland dossier (in voorbereiding bij MOBBD)






gent: Mobiliteitsbedrijf stad Gent
Verkeerstechnische taken



screening Mariakerke palen & M-onderborden

Dossiernummer P-334897			
DATUM	SCHAAL	PLAN	P FORMAAT
9/03/2023	1/200	1/44	A3






Legende


-  Bestaande verkeersborden
-  Geplande verkeersborden
-  Te verwijderen verkeersborden

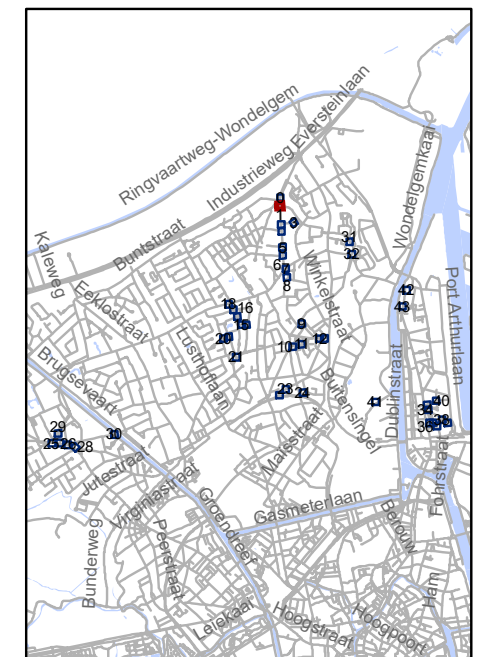
-  Bestaande wegmarkeringen
-  Geplande wegmarkeringen

Straatmeubilair

-  Gepland paaltje
-  Bestaand paaltje
-  Te verwijderen paaltje

Overige

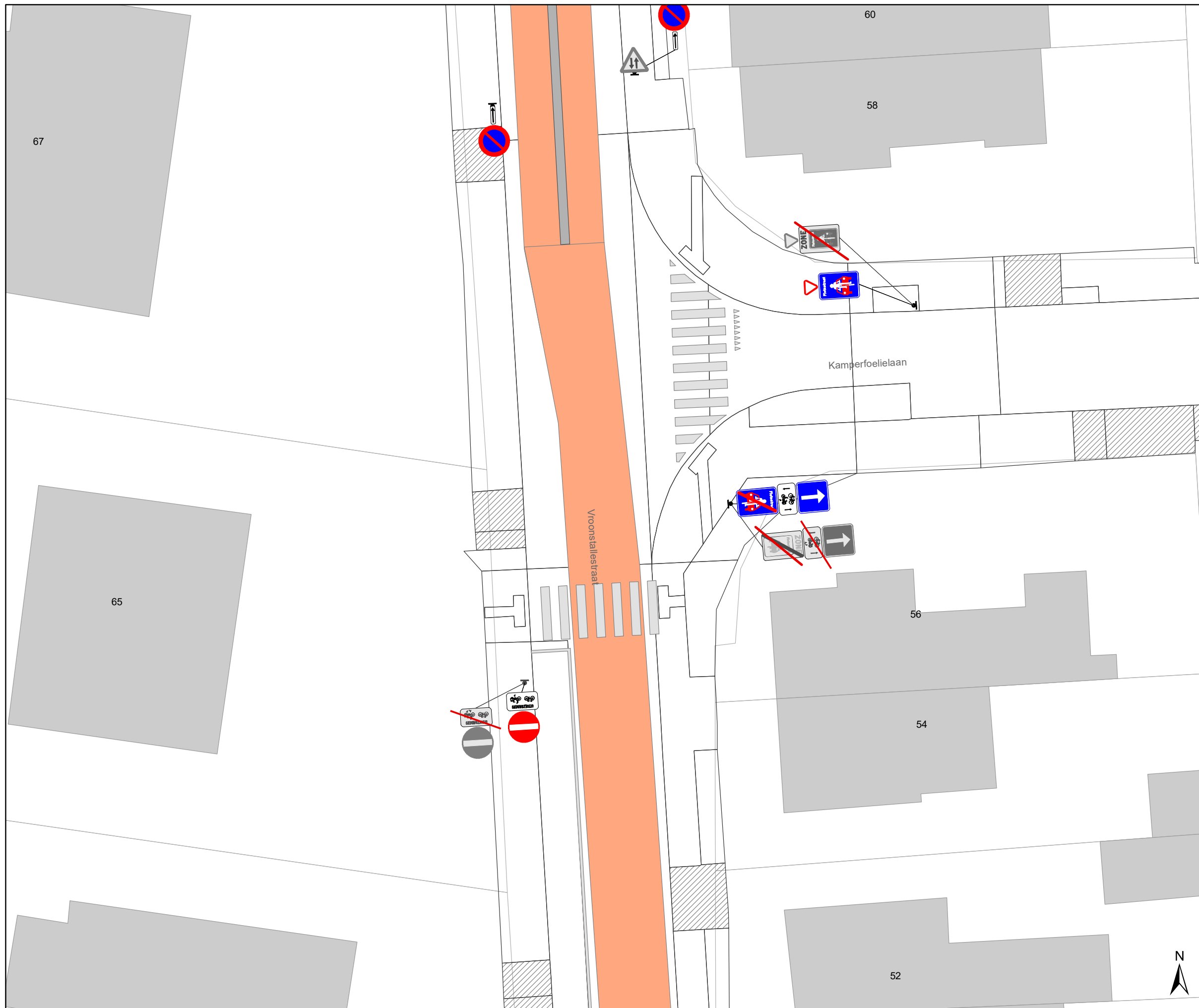
-  Ander gepland dossier (in voorbereiding bij MOBBD)






gent: Mobiliteitsbedrijf stad Gent
Verkeerstechnische taken



screening Mariakerke palen & M-onderborden

Dossiernummer P-334897			
DATUM	SCHAAL	PLAN	P FORMAAT
9/03/2023	1/200	2/44	A3






Legende


-  Bestaande verkeersborden
-  Geplande verkeersborden
-  Te verwijderen verkeersborden

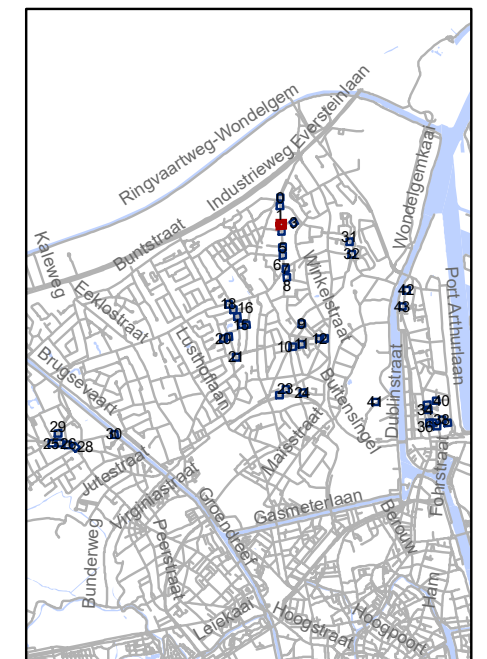
-  Bestaande wegmarkeringen
-  Geplande wegmarkeringen

Straatmeubilair

-  Gepland paaltje
-  Bestaand paaltje
-  Te verwijderen paaltje

Overige

-  Ander gepland dossier (in voorbereiding bij MOBBD)








gent: Mobiliteitsbedrijf stad Gent
Verkeerstechnische taken

screening Mariakerke palen & M-onderborden




Dossiernummer P-334897			
DATUM	SCHAAL	PLAN	P FORMAAT
9/03/2023	1/200	3/44	A3



Legende

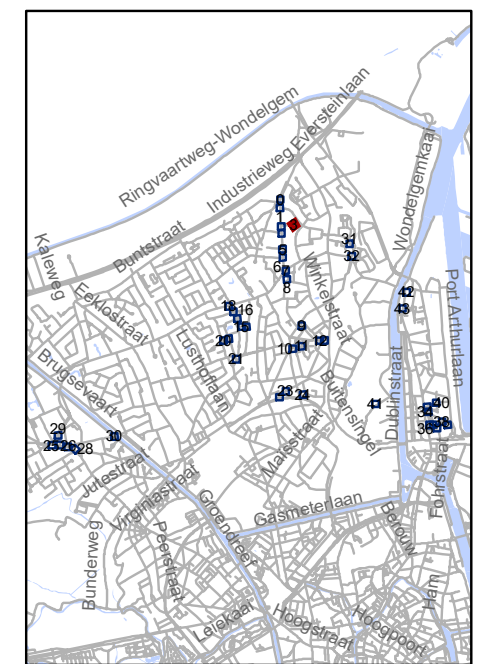
-  Bestaande verkeersborden
-  Geplande verkeersborden
-  Te verwijderen verkeersborden
-  Bestaande wegmarkeringen
-  Geplande wegmarkeringen

Straatmeubilair

-  Gepland paaltje
-  Bestaand paaltje
-  Te verwijderen paaltje

Overige

-  Ander gepland dossier (in voorbereiding bij MOBBD)

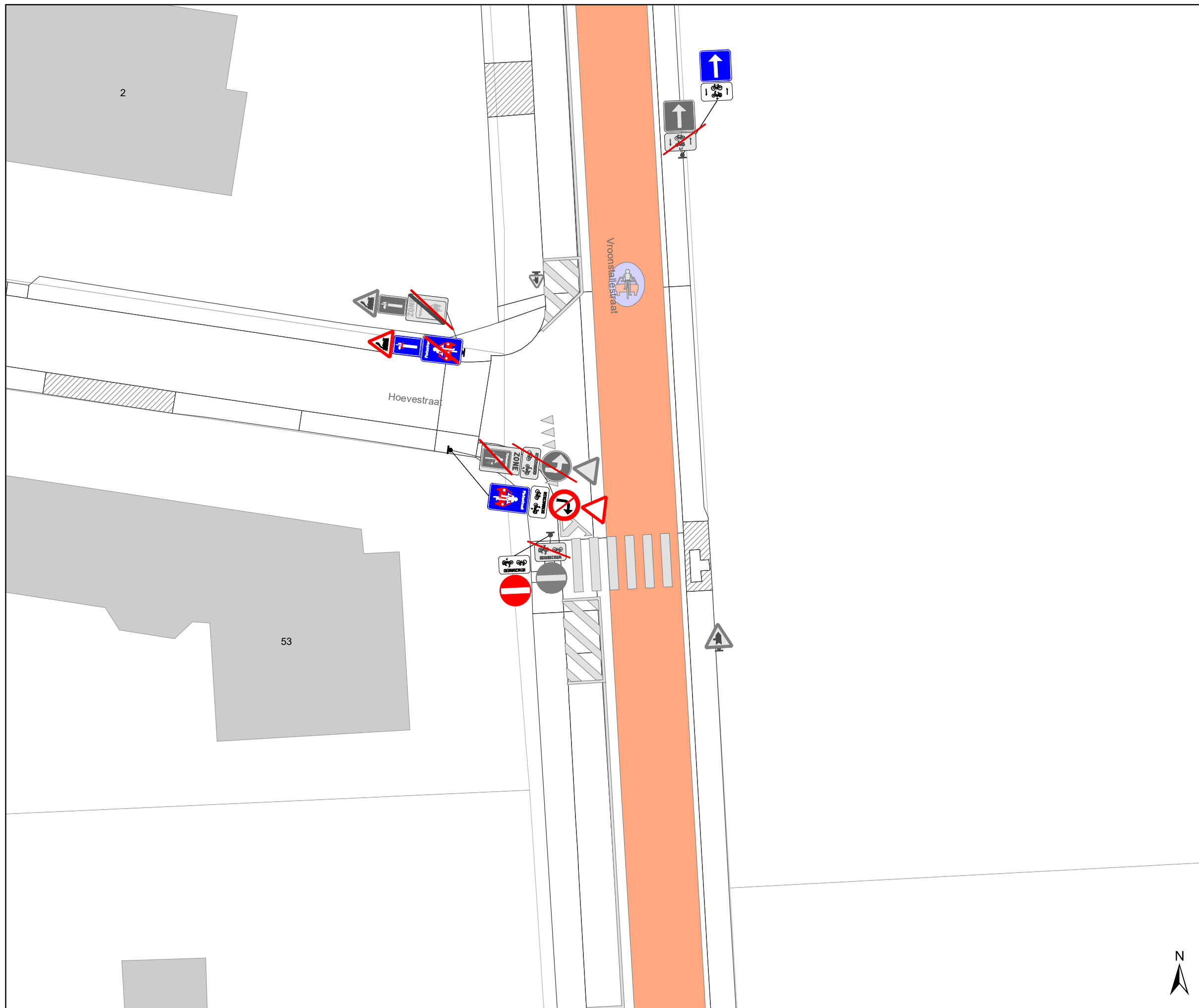


gent: Mobiliteitsbedrijf stad Gent
Verkeerstechnische taken






**screening Mariakerke
palen & M-onderborden**

Dossiernummer P-334897




DATUM	SCHAAL	PLAN	P FORMAAT
9/03/2023	1/200	4/44	A3




Legende

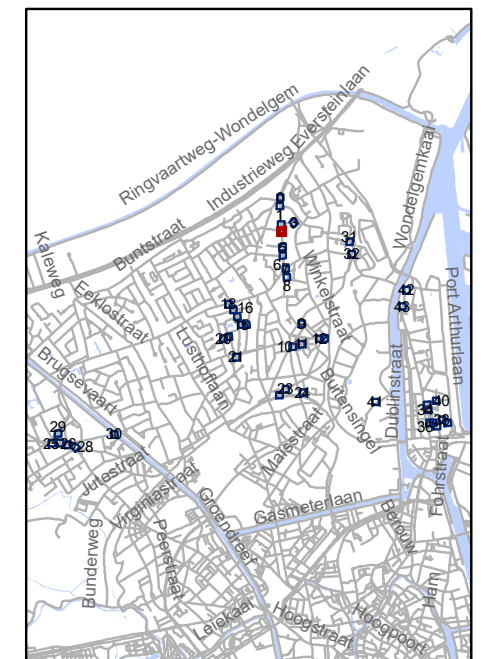
-  Bestaande verkeersborden
-  Geplande verkeersborden
-  Te verwijderen verkeersborden
-  Bestaande wegmarkeringen
-  Geplande wegmarkeringen

Straatmeubilair

-  Gepland paaltje
-  Bestaand paaltje
-  Te verwijderen paaltje

Overige

-  Ander gepland dossier (in voorbereiding bij MOBBD)



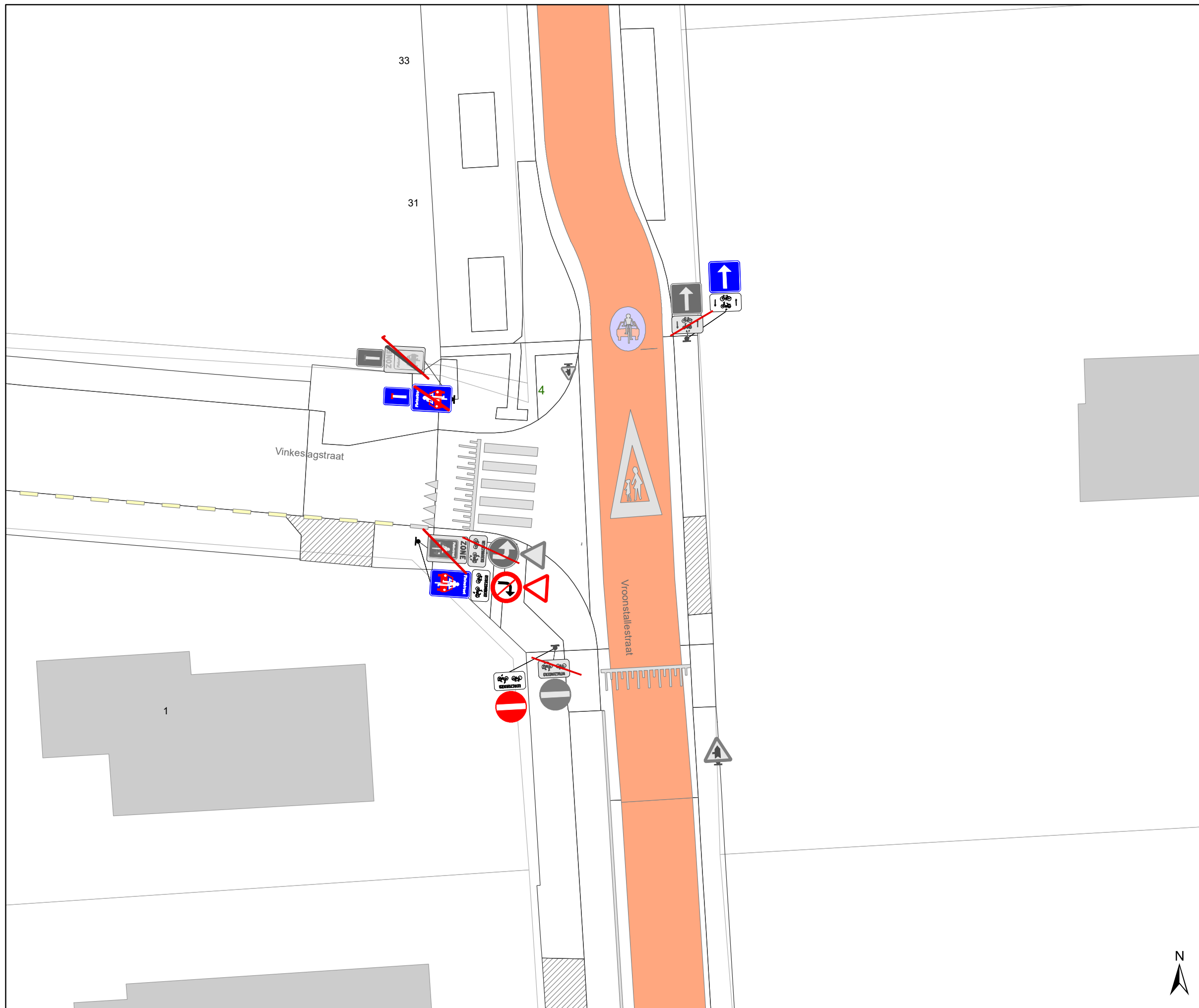
gent: Mobiliteitsbedrijf stad Gent
Verkeerstechnische taken

screening Mariakerke palen & M-onderborden




Dossiernummer P-334897



DATUM	SCHAAL	PLAN	P FORMAAT
9/03/2023	1/200	5/44	A3








Legende


-  Bestaande verkeersborden
-  Geplande verkeersborden
-  Te verwijderen verkeersborden

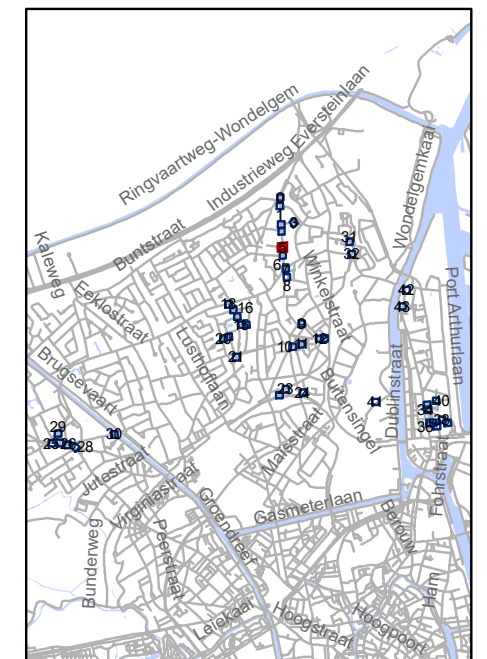
-  Bestaande wegmarkeringen
-  Geplande wegmarkeringen

Straatmeubilair

-  Gepland paaltje
-  Bestaand paaltje
-  Te verwijderen paaltje

Overige

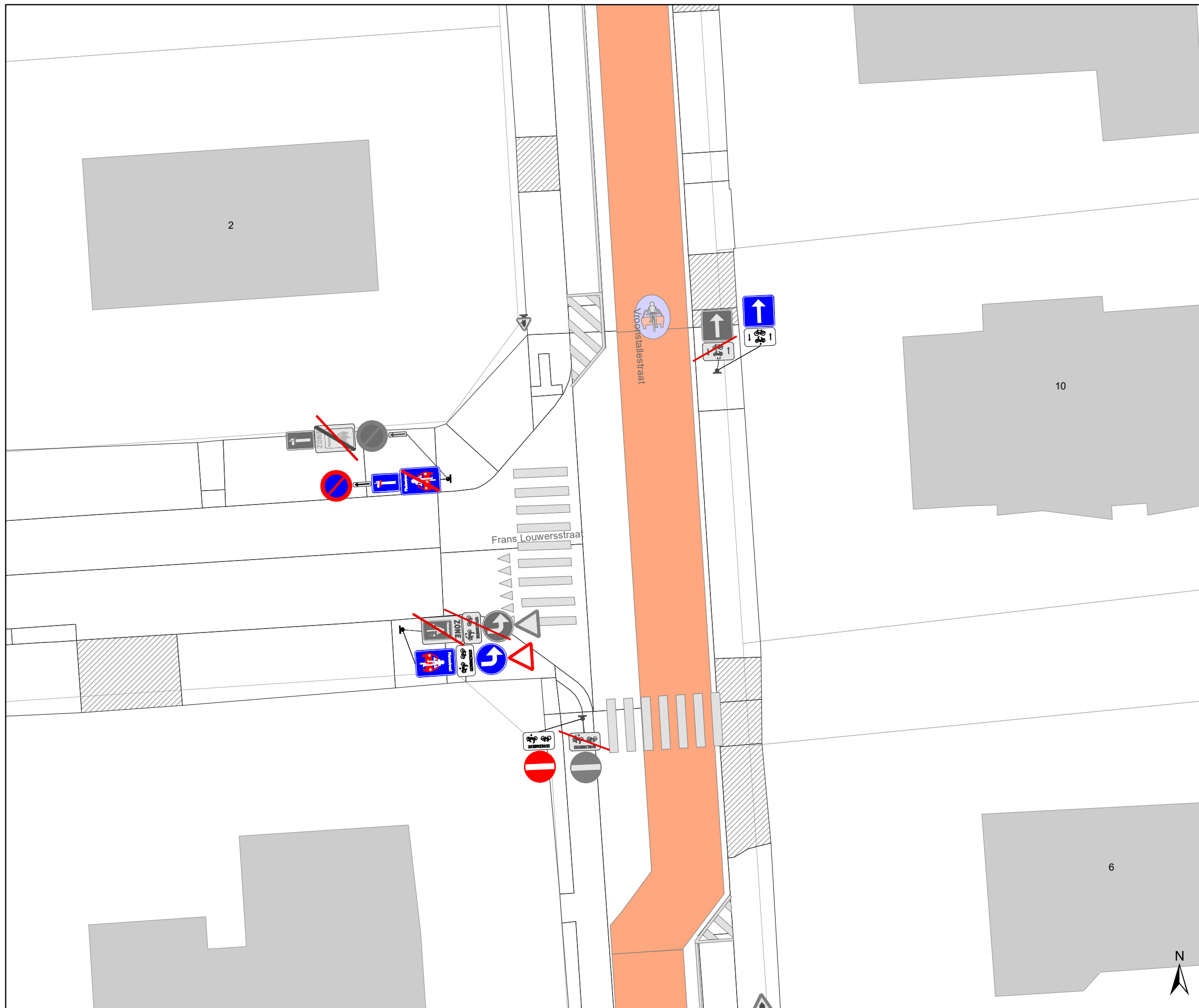
-  Ander gepland dossier (in voorbereiding bij MOBBD)



gent: Mobiliteitsbedrijf stad Gent
Verkeerstechnische taken

screening Mariakerke palen & M-onderborden

Dossiernummer P-334897			
DATUM	SCHAAL	PLAN	P FORMAAT
9/03/2023	1/200	6/44	A3



Legende

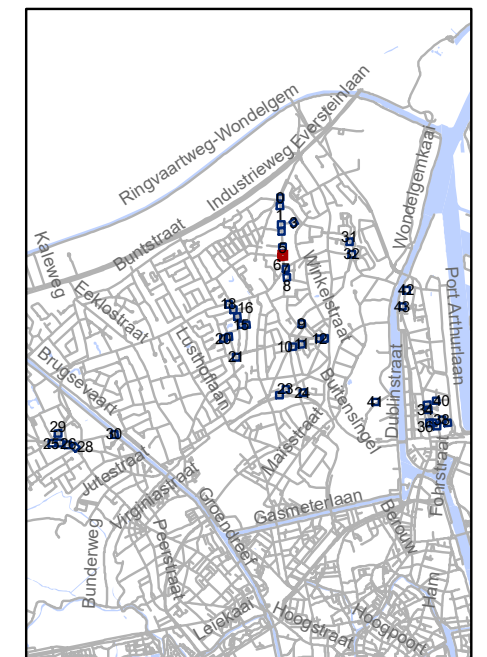
- Bestaande verkeersborden
- Geplande verkeersborden
- Te verwijderen verkeersborden
- Bestaande wegmarkeringen
- Geplande wegmarkeringen

Straatmeubilair

- Gepland paaltje
- Bestaand paaltje
- Te verwijderen paaltje

Overige

- Ander gepland dossier (in voorbereiding bij MOBBD)

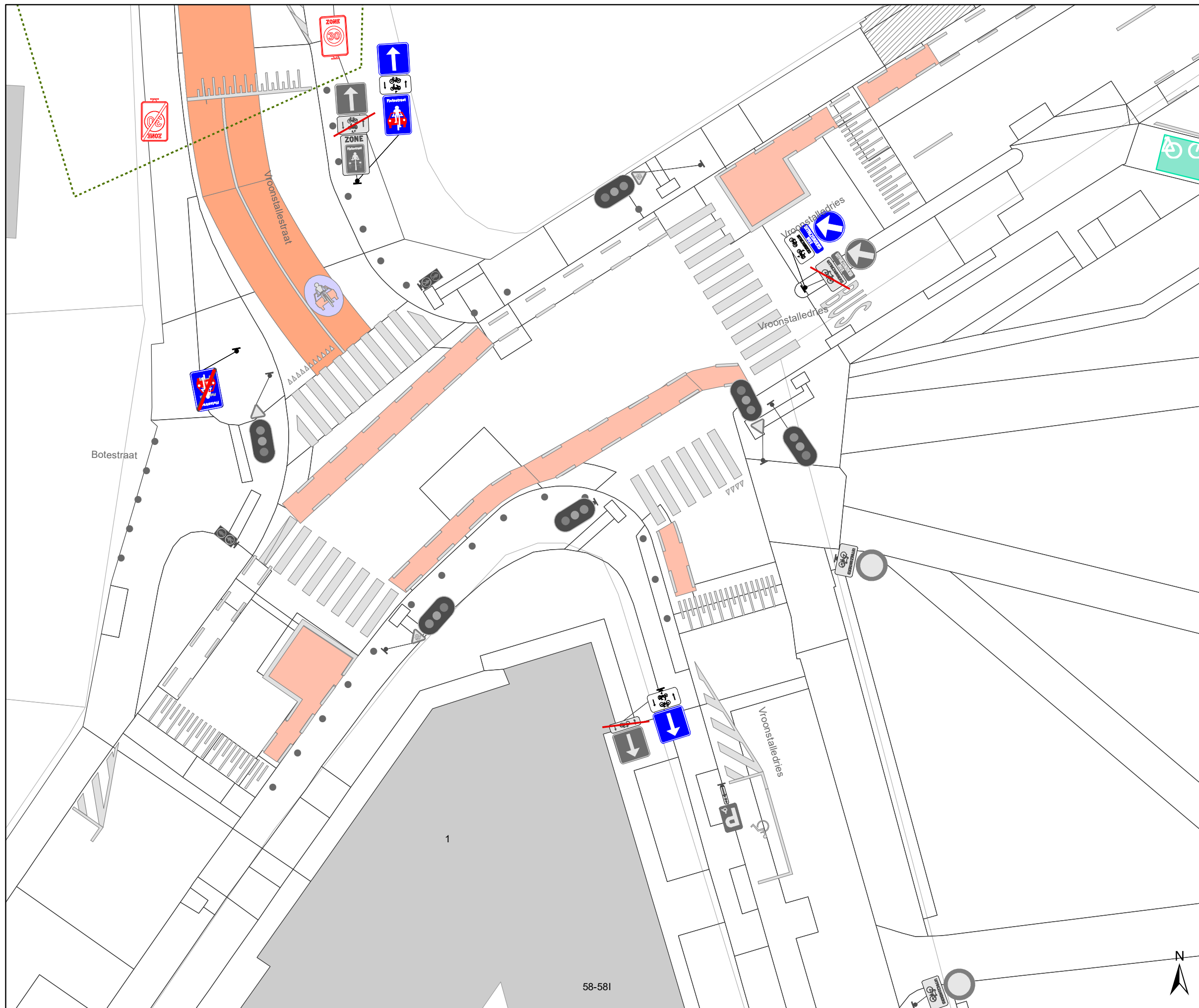


gent: Mobiliteitsbedrijf stad Gent
Verkeerstechnische taken






screening Mariakerke palen & M-onderborden

Dossiernummer P-334897




DATUM	SCHAAL	PLAN	P FORMAAT
9/03/2023	1/200	7/44	A3




Legende

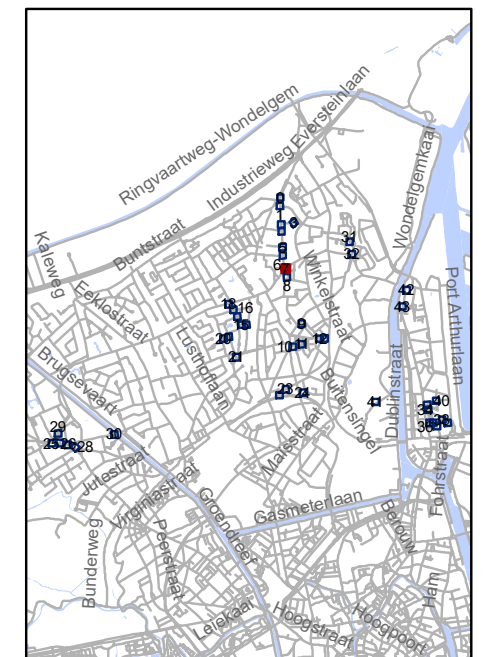
-  Bestaande verkeersborden
-  Geplande verkeersborden
-  Te verwijderen verkeersborden
-  Bestaande wegmarkeringen
-  Geplande wegmarkeringen

Straatmeubilair

-  Gepland paaltje
-  Bestaand paaltje
-  Te verwijderen paaltje

Overige

-  Ander gepland dossier (in voorbereiding bij MOBBED)

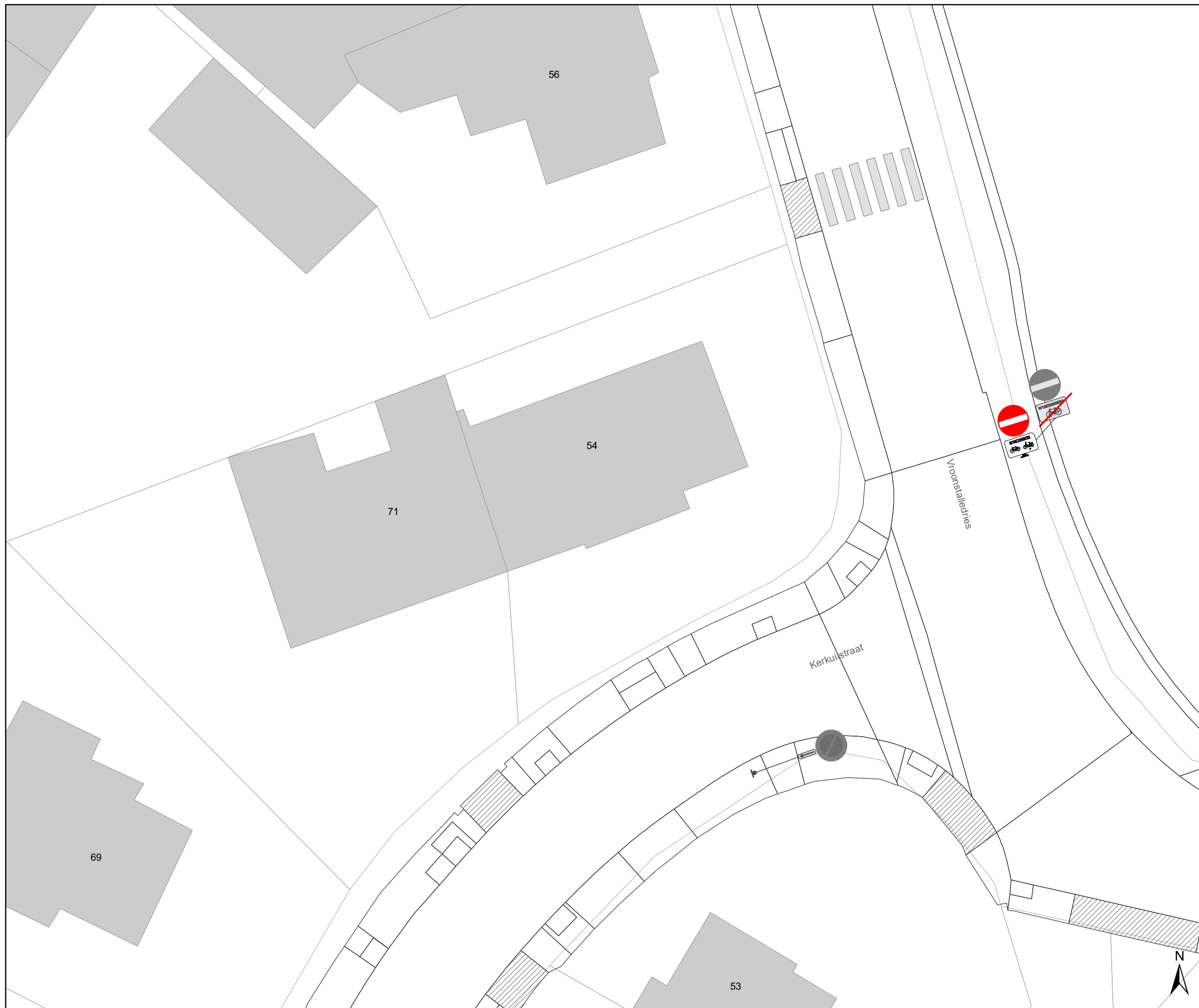


gent: Mobiliteitsbedrijf stad Gent
Verkeerstechnische taken




screening Mariakerke palen & M-onderborden



Dossiernummer P-334897			
DATUM	SCHAAL	PLAN	P FORMAAT
9/03/2023	1/200	8/44	A3

58-58I






Legende


-  Bestaande verkeersborden
-  Geplande verkeersborden
-  Te verwijderen verkeersborden

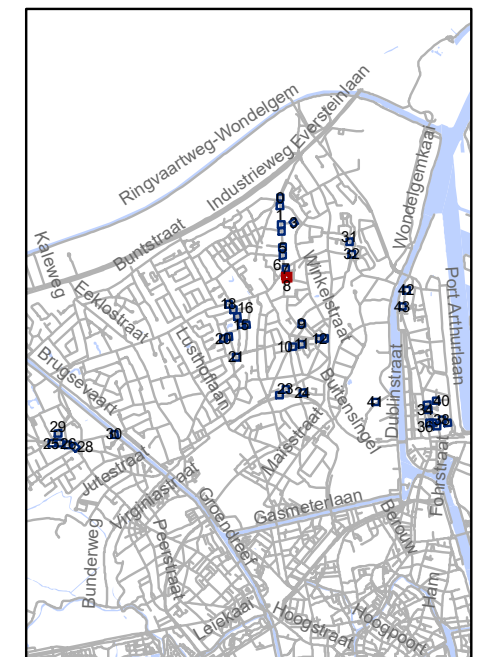
-  Bestaande wegmarkeringen
-  Geplande wegmarkeringen

Straatmeubilair

-  Gepland paaltje
-  Bestaand paaltje
-  Te verwijderen paaltje

Overige

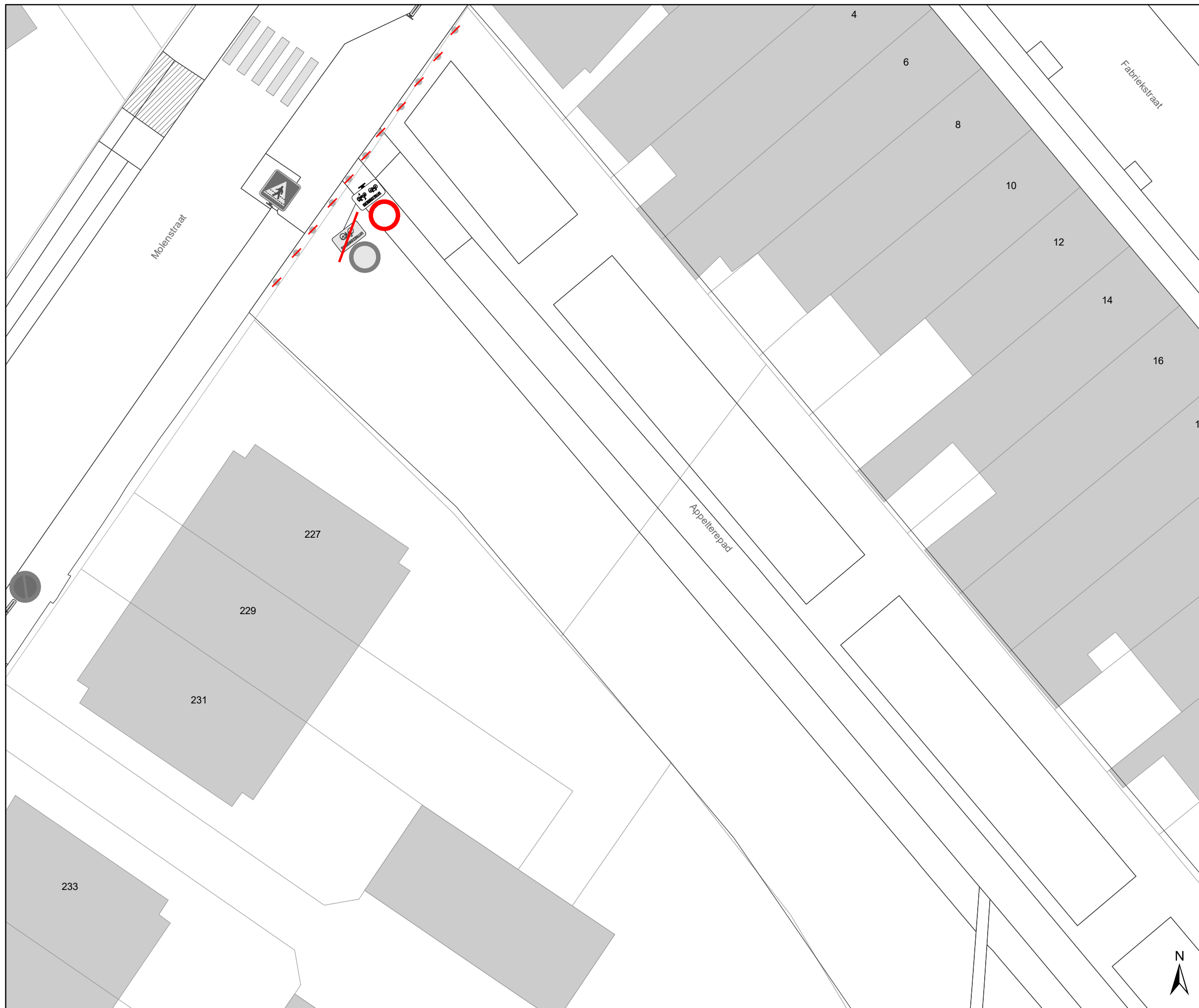
-  Ander gepland dossier (in voorbereiding bij MOBBD)








gent: Mobiliteitsbedrijf stad Gent
Verkeerstechnische taken

screening Mariakerke palen & M-onderborden




Dossiernummer P-334897			
DATUM	SCHAAL	PLAN	P FORMAAT
9/03/2023	1/200	9/44	A3




Legende

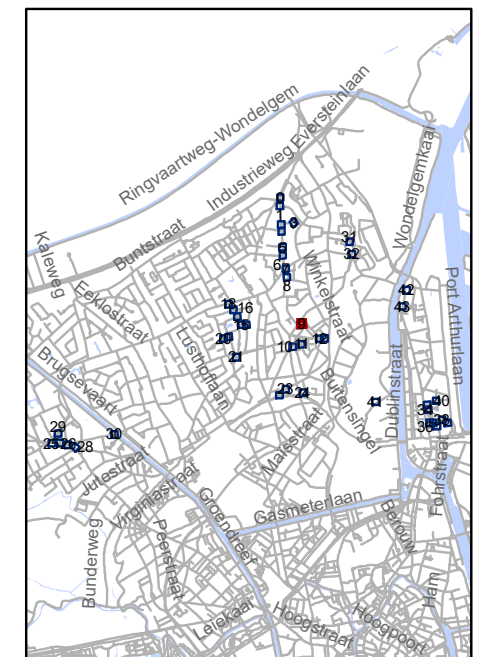
-  Bestaande verkeersborden
-  Geplande verkeersborden
-  Te verwijderen verkeersborden
-  Bestaande wegmarkeringen
-  Geplande wegmarkeringen

Straatmeubilair

-  Gepland paaltje
-  Bestaand paaltje
-  Te verwijderen paaltje

Overige

-  Ander gepland dossier (in voorbereiding bij MOBBD)



gent: Mobiliteitsbedrijf stad Gent
Verkeerstechnische taken

screening Mariakerke palen & M-onderborden

Dossiernummer P-334897

DATUM	SCHAAL	PLAN	P FORMAAT
9/03/2023	1/200	10/44	A3



Legende

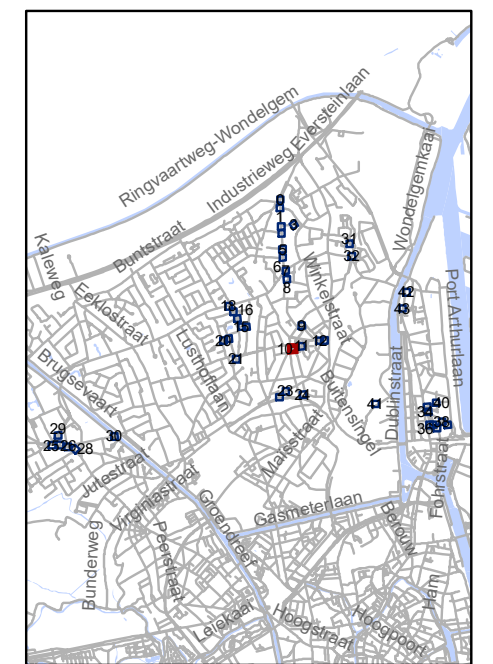
- Bestaande verkeersborden
- Geplande verkeersborden
- Te verwijderen verkeersborden
- Bestaande wegmarkeringen
- Geplande wegmarkeringen

Straatmeubilair

- Gepland paaltje
- Bestaand paaltje
- Te verwijderen paaltje

Overige

- Ander gepland dossier (in voorbereiding bij MOBBED)

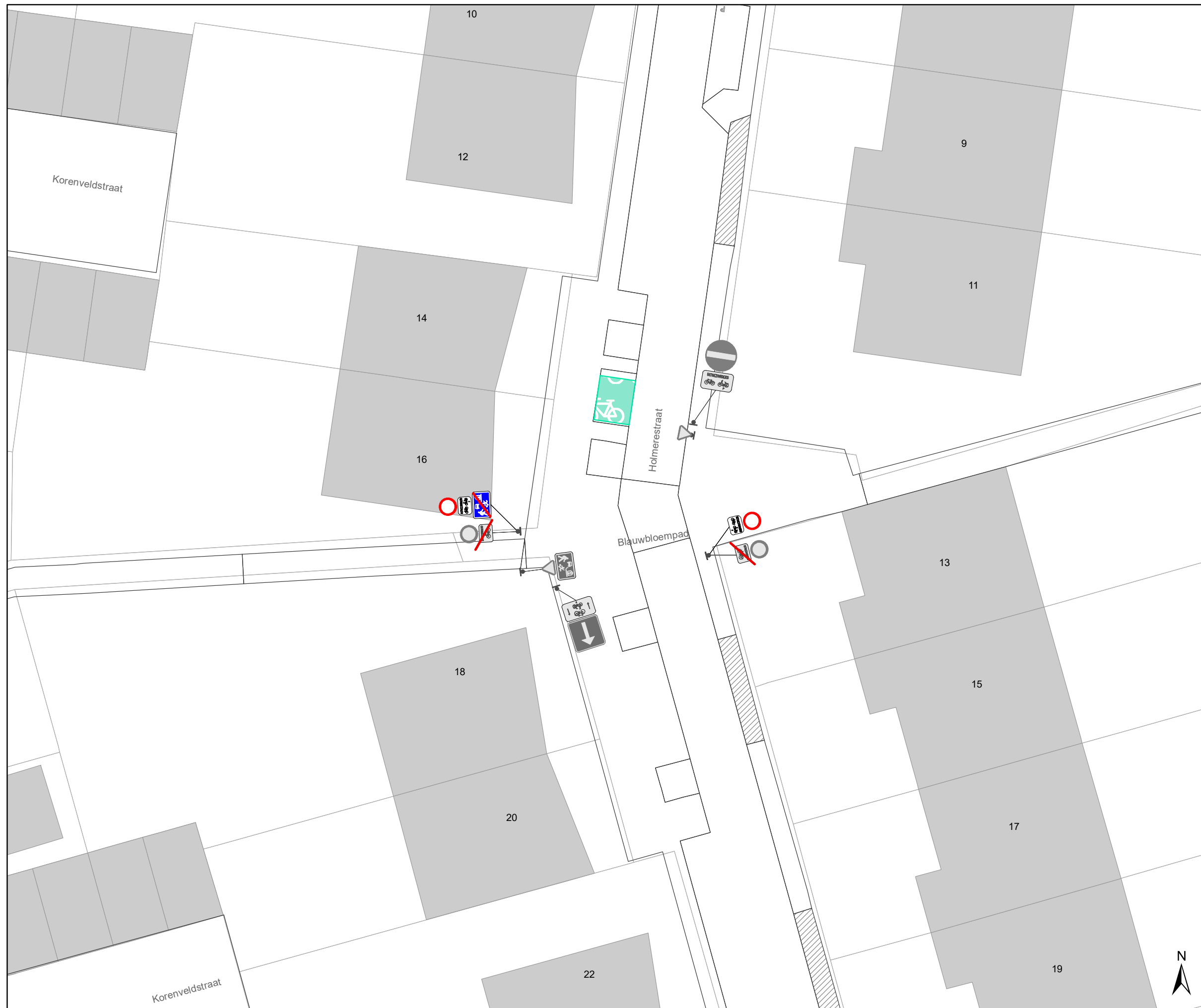


gent: Mobiliteitsbedrijf stad Gent
Verkeerstechnische taken






screening Mariakerke palen & M-onderborden

Dossiernummer P-334897




DATUM	SCHAAL	PLAN	P FORMAAT
9/03/2023	1/200	11/44	A3



Legende

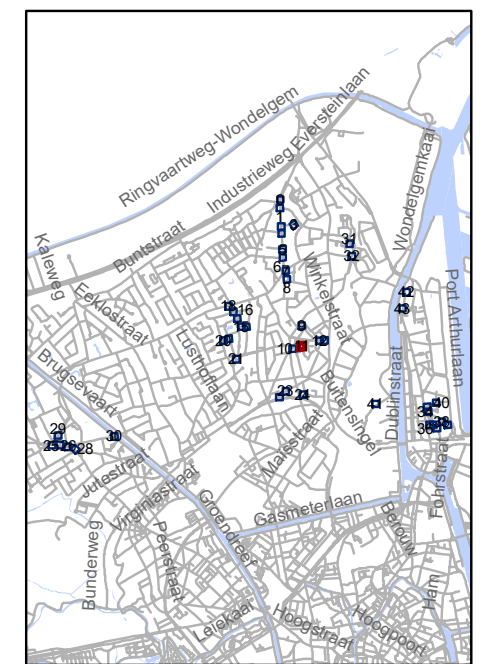
-  Bestaande verkeersborden
-  Geplande verkeersborden
-  Te verwijderen verkeersborden
-  Bestaande wegmarkeringen
-  Geplande wegmarkeringen

Straatmeubilair

-  Gepland paaltje
-  Bestaand paaltje
-  Te verwijderen paaltje

Overige

-  Ander gepland dossier (in voorbereiding bij MOBBD)



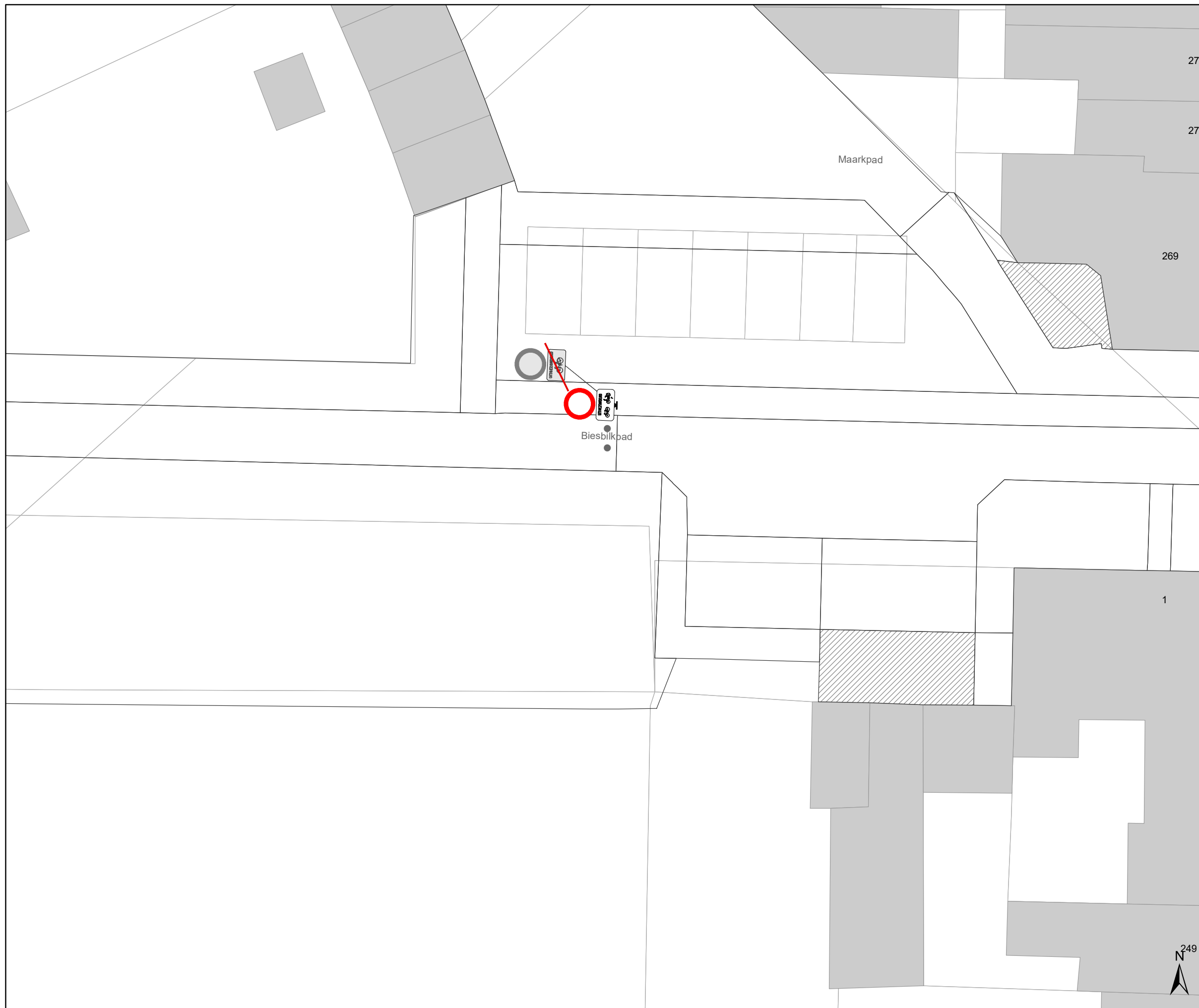
gent: Mobiliteitsbedrijf stad Gent
Verkeerstechnische taken

screening Mariakerke palen & M-onderborden






Dossiernummer P-334897

DATUM	SCHAAL	PLAN	P FORMAAT
9/03/2023	1/200	12/44	A3









Legende

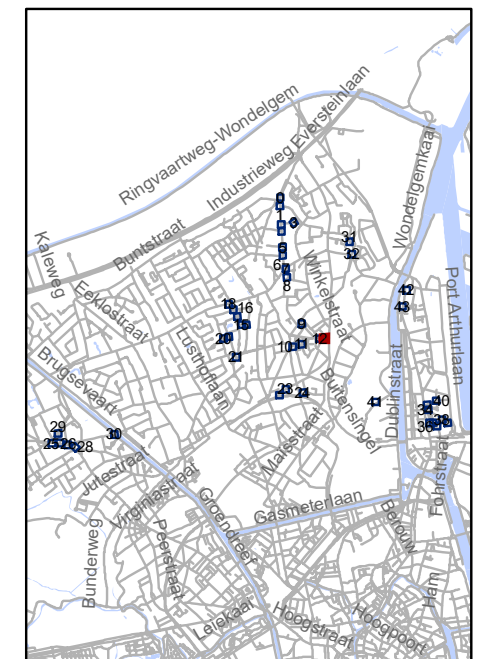
-  Bestaande verkeersborden
-  Geplande verkeersborden
-  Te verwijderen verkeersborden
-  Bestaande wegmarkeringen
-  Geplande wegmarkeringen

Straatmeubilair

-  Gepland paaltje
-  Bestaand paaltje
-  Te verwijderen paaltje

Overige

-  Ander gepland dossier (in voorbereiding bij MOBBD)



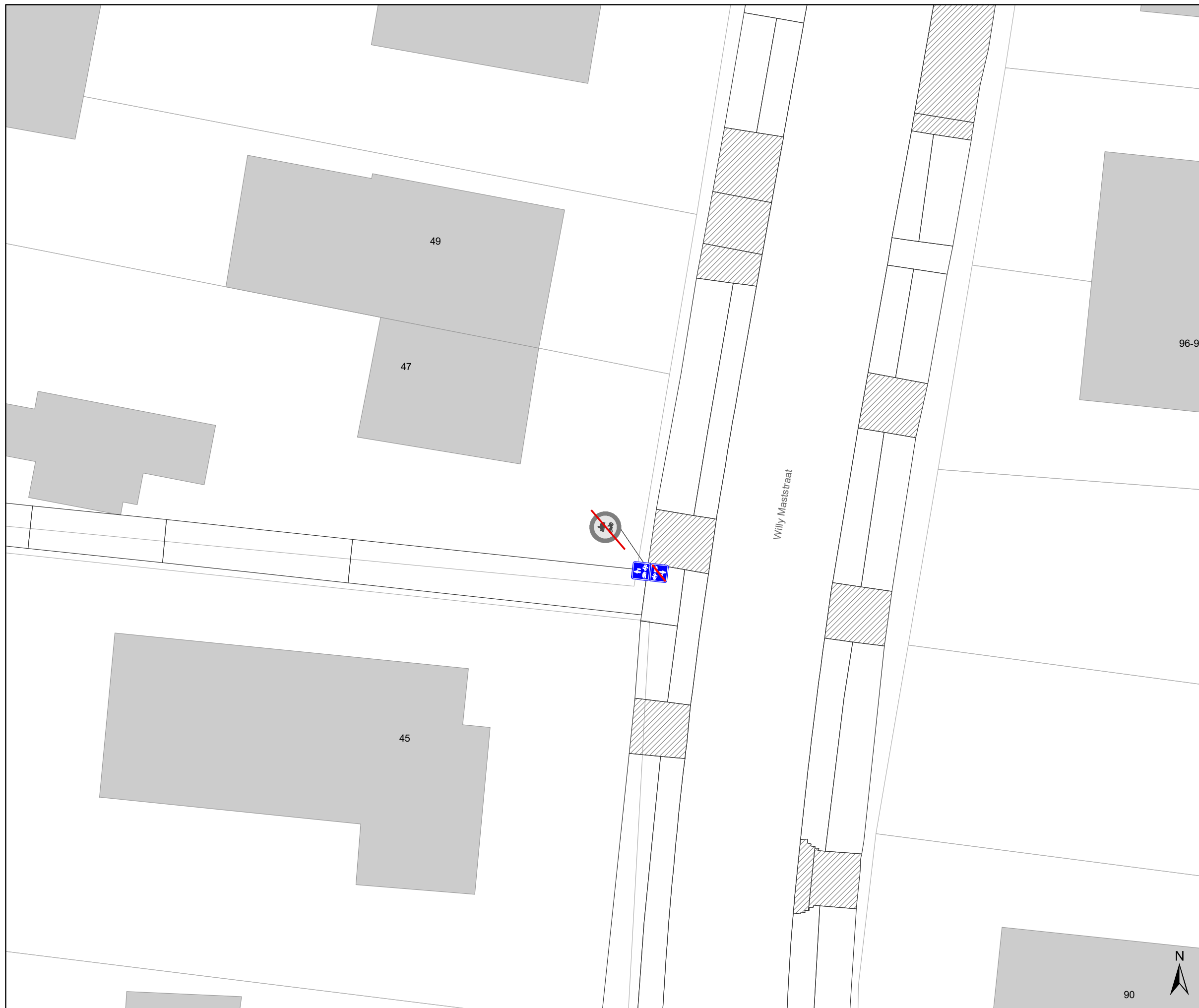
gent: Mobiliteitsbedrijf stad Gent
Verkeerstechnische taken

screening Mariakerke palen & M-onderborden




Dossiernummer P-334897



DATUM	SCHAAL	PLAN	P FORMAAT
9/03/2023	1/200	14/44	A3








Legende


-  Bestaande verkeersborden
-  Geplande verkeersborden
-  Te verwijderen verkeersborden

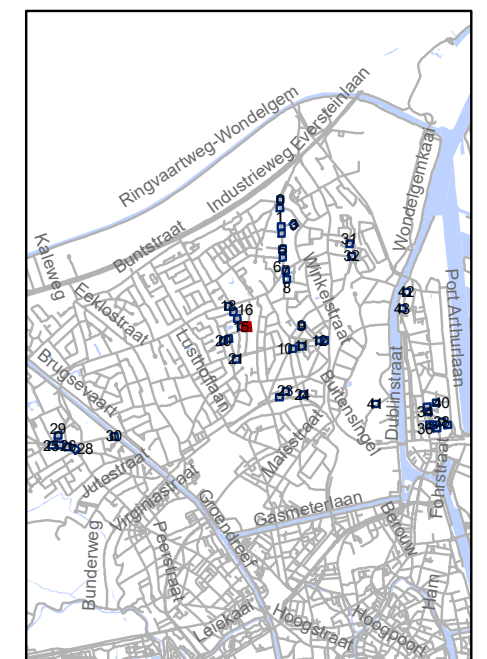
-  Bestaande wegmarkeringen
-  Geplande wegmarkeringen

Straatmeubilair

-  Gepland paaltje
-  Bestaand paaltje
-  Te verwijderen paaltje

Overige

-  Ander gepland dossier (in voorbereiding bij MOBBD)






gent: Mobiliteitsbedrijf stad Gent
Verkeerstechnische taken



screening Mariakerke palen & M-onderborden

Dossiernummer P-334897			
DATUM	SCHAAL	PLAN	P FORMAAT
9/03/2023	1/200	15/44	A3






Legende


-  Bestaande verkeersborden
-  Geplande verkeersborden
-  Te verwijderen verkeersborden

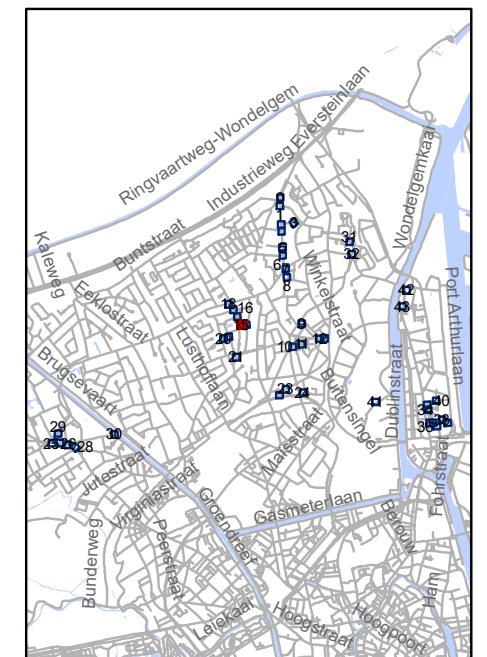
-  Bestaande wegmarkeringen
-  Geplande wegmarkeringen

Straatmeubilair

-  Gepland paaltje
-  Bestaand paaltje
-  Te verwijderen paaltje

Overige

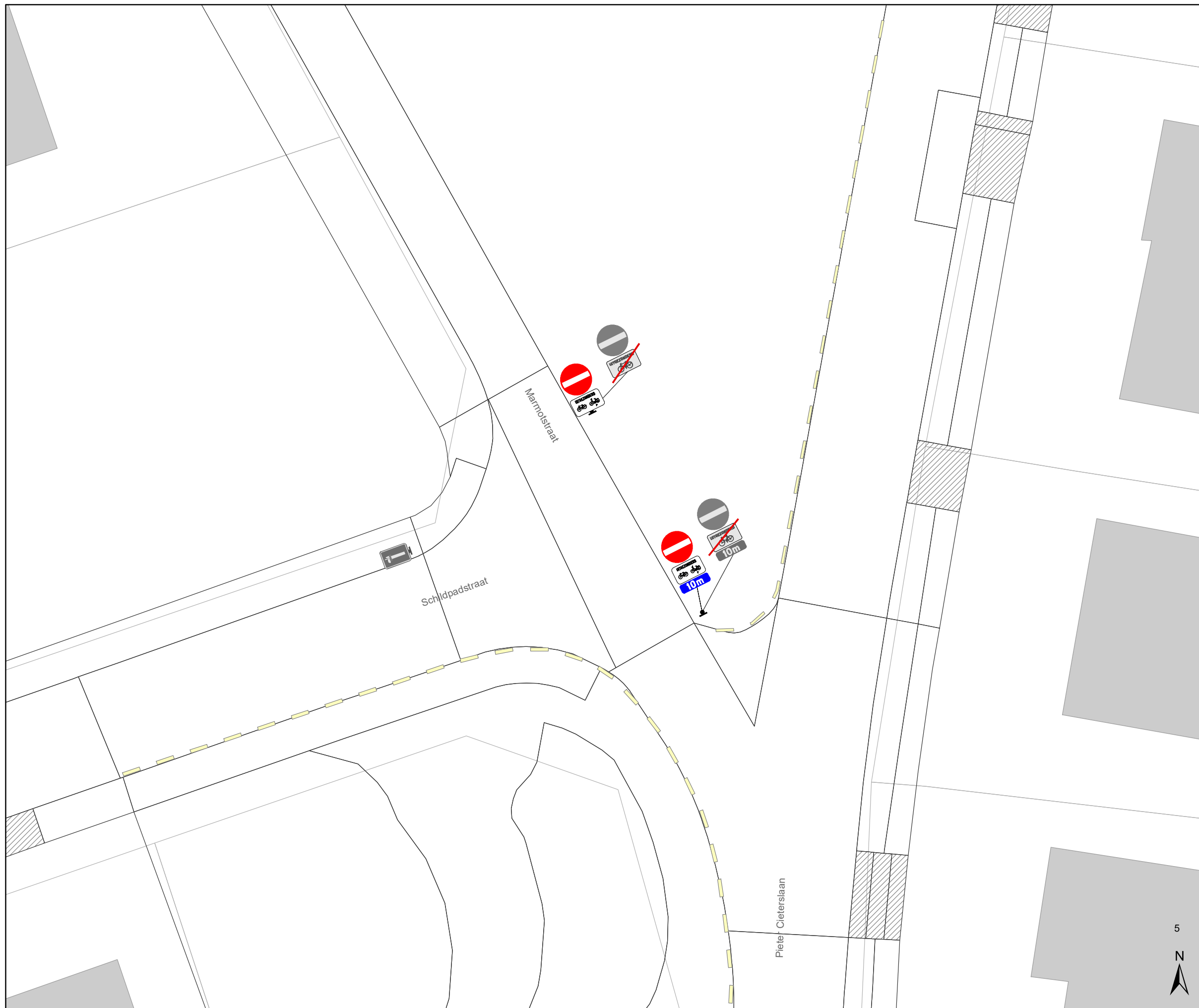
-  Ander gepland dossier (in voorbereiding bij MOBBD)








gent: Mobiliteitsbedrijf stad Gent
Verkeerstechnische taken

screening Mariakerke palen & M-onderborden




Dossiernummer P-334897			
DATUM	SCHAAL	PLAN	P FORMAAT
9/03/2023	1/200	16/44	A3




Legende

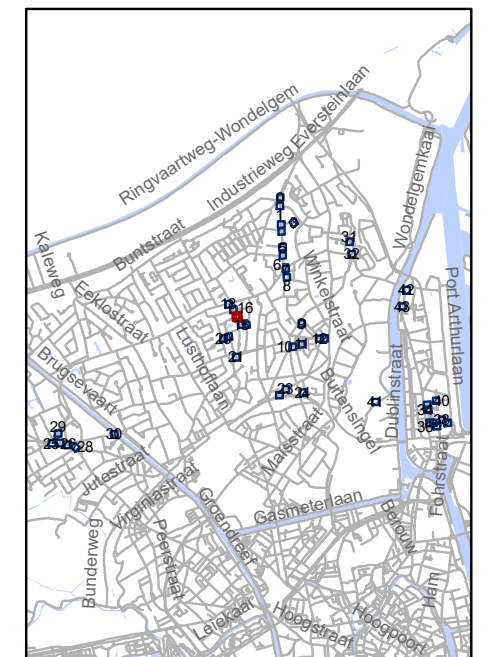
-  Bestaande verkeersborden
-  Geplande verkeersborden
-  Te verwijderen verkeersborden
-  Bestaande wegmarkeringen
-  Geplande wegmarkeringen

Straatmeubilair

-  Gepland paaltje
-  Bestaand paaltje
-  Te verwijderen paaltje

Overige

-  Ander gepland dossier (in voorbereiding bij MOBBD)

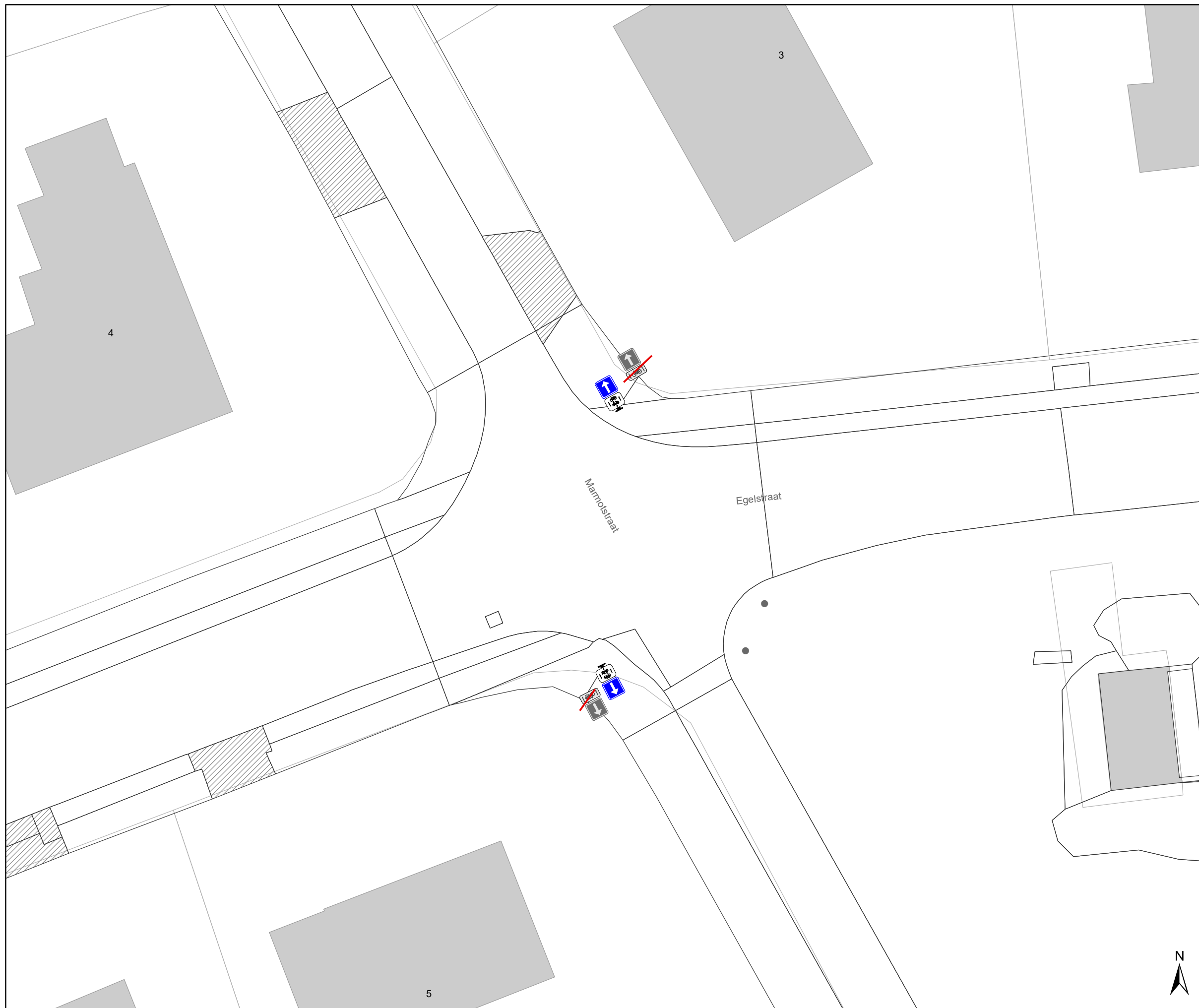


gent: Mobiliteitsbedrijf stad Gent
Verkeerstechnische taken




**screening Mariakerke
palen & M-onderborden**



Dossiernummer P-334897

DATUM	SCHAAL	PLAN	P FORMAAT
9/03/2023	1/200	17/44	A3






Legende


-  Bestaande verkeersborden
-  Geplande verkeersborden
-  Te verwijderen verkeersborden

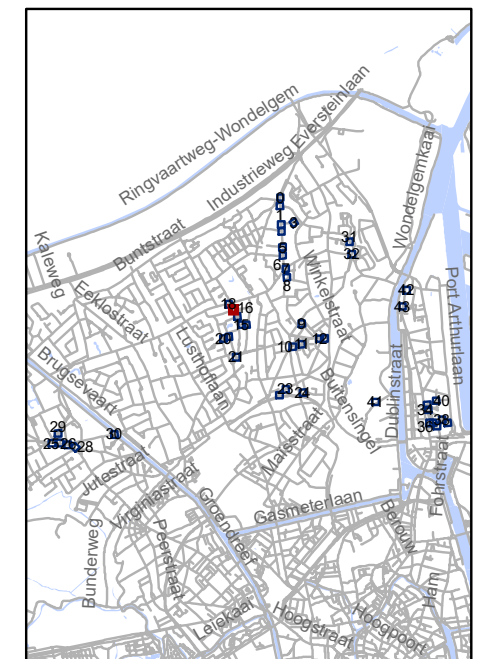
-  Bestaande wegmarkeringen
-  Geplande wegmarkeringen

Straatmeubilair

-  Gepland paaltje
-  Bestaand paaltje
-  Te verwijderen paaltje

Overige

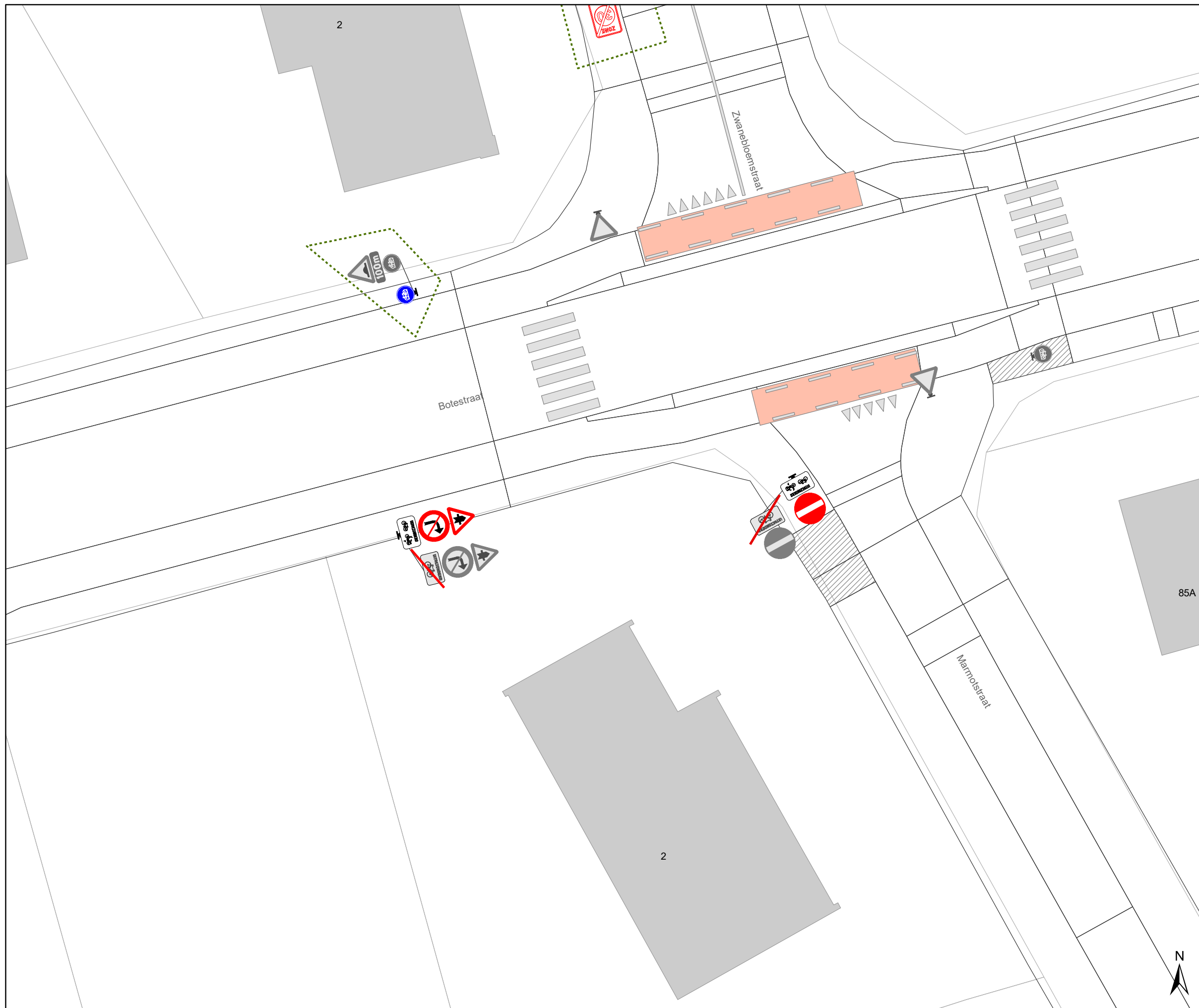
-  Ander gepland dossier (in voorbereiding bij MOBBD)








gent: Mobiliteitsbedrijf stad Gent
Verkeerstechnische taken

screening Mariakerke palen & M-onderborden




Dossiernummer P-334897			
DATUM	SCHAAL	PLAN	P FORMAAT
9/03/2023	1/200	18/44	A3




Legende

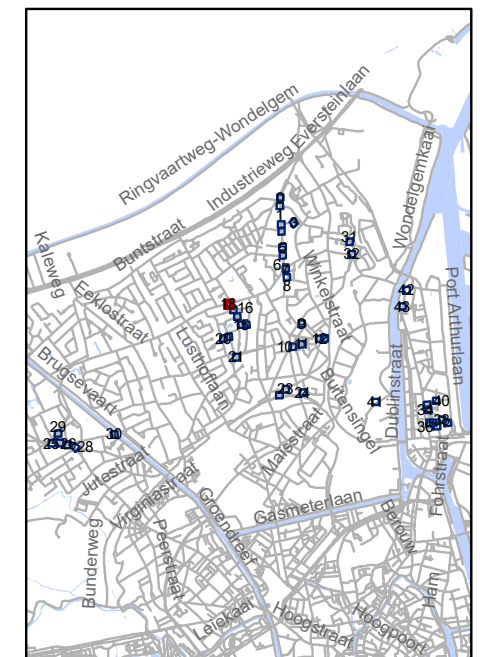
-  Bestaande verkeersborden
-  Geplande verkeersborden
-  Te verwijderen verkeersborden
-  Bestaande wegmarkeringen
-  Geplande wegmarkeringen

Straatmeubilair

-  Gepland paaltje
-  Bestaand paaltje
-  Te verwijderen paaltje

Overige

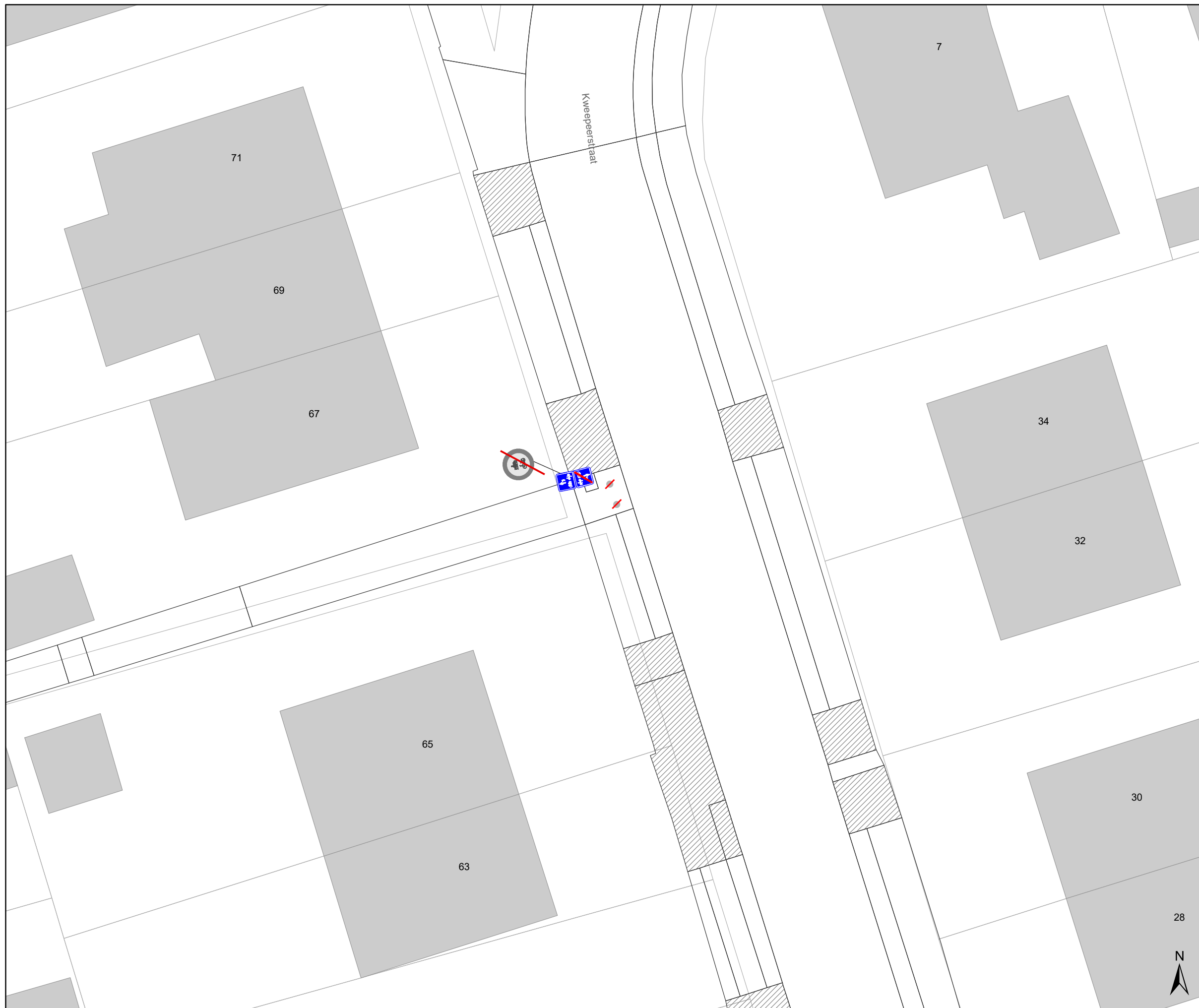
-  Ander gepland dossier (in voorbereiding bij MOBBED)








gent: Mobiliteitsbedrijf stad Gent
Verkeerstechnische taken

screening Mariakerke palen & M-onderborden




Dossiernummer P-334897			
DATUM	SCHAAL	PLAN	P FORMAAT
9/03/2023	1/200	19/44	A3




Legende

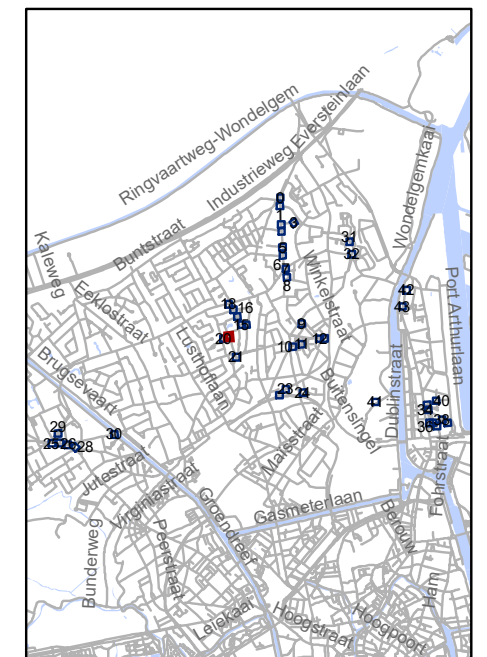
-  Bestaande verkeersborden
-  Geplande verkeersborden
-  Te verwijderen verkeersborden
-  Bestaande wegmarkeringen
-  Geplande wegmarkeringen

Straatmeubilair

-  Gepland paaltje
-  Bestaand paaltje
-  Te verwijderen paaltje

Overige

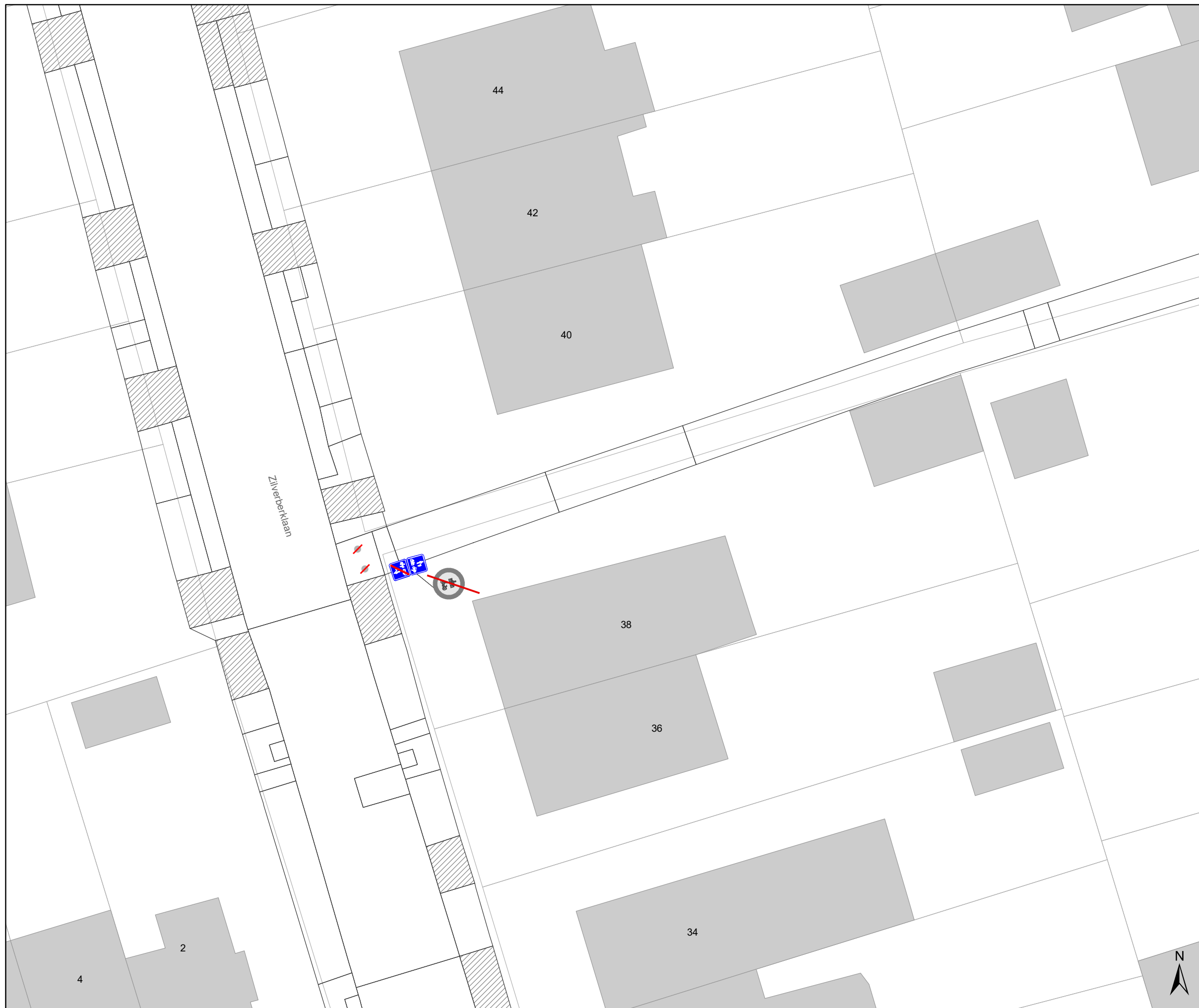
-  Ander gepland dossier (in voorbereiding bij MOBBD)








gent: Mobiliteitsbedrijf stad Gent
Verkeerstechnische taken

screening Mariakerke palen & M-onderborden




Dossiernummer P-334897			
DATUM	SCHAAL	PLAN	P FORMAAT
9/03/2023	1/200	20/44	A3



Legende

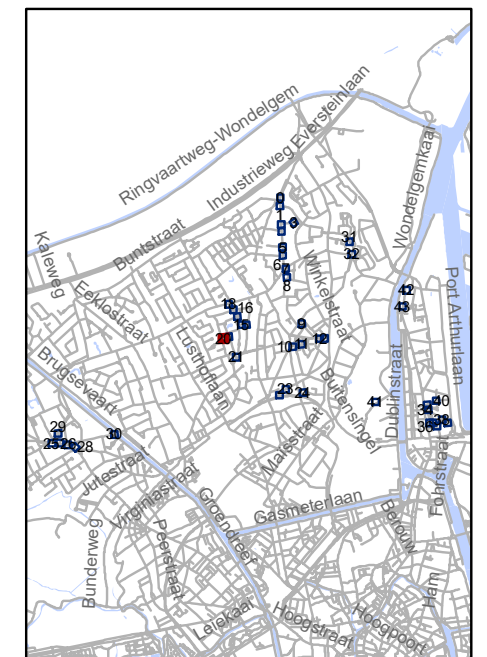
-  Bestaande verkeersborden
-  Geplande verkeersborden
-  Te verwijderen verkeersborden
-  Bestaande wegmarkeringen
-  Geplande wegmarkeringen

Straatmeubilair

-  Gepland paaltje
-  Bestaand paaltje
-  Te verwijderen paaltje

Overige

-  Ander gepland dossier (in voorbereiding bij MOBBD)



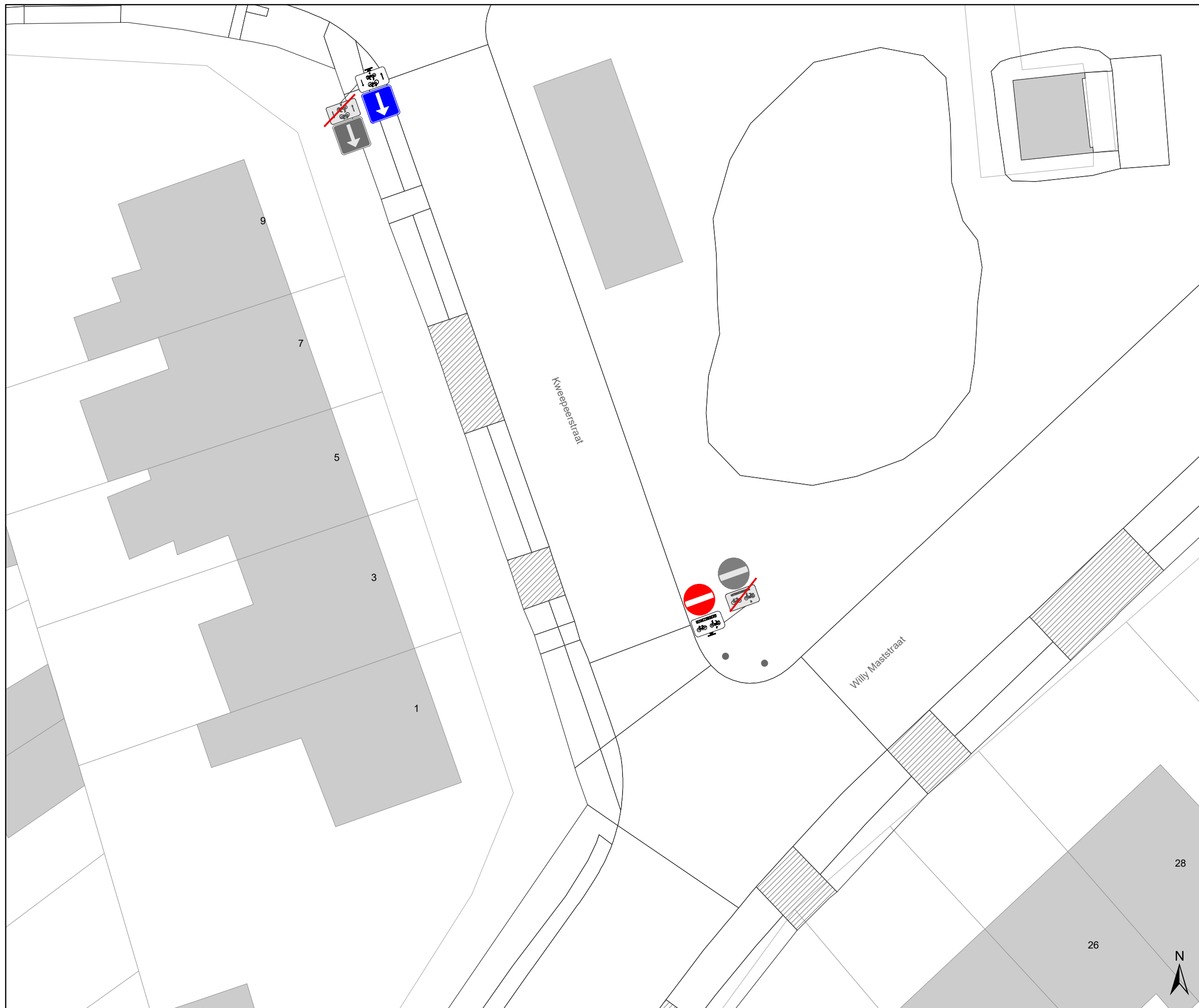
gent: Mobiliteitsbedrijf stad Gent
Verkeerstechnische taken

screening Mariakerke palen & M-onderborden






Dossiernummer P-334897

DATUM	SCHAAL	PLAN	P FORMAAT
9/03/2023	1/200	21/44	A3









Legende

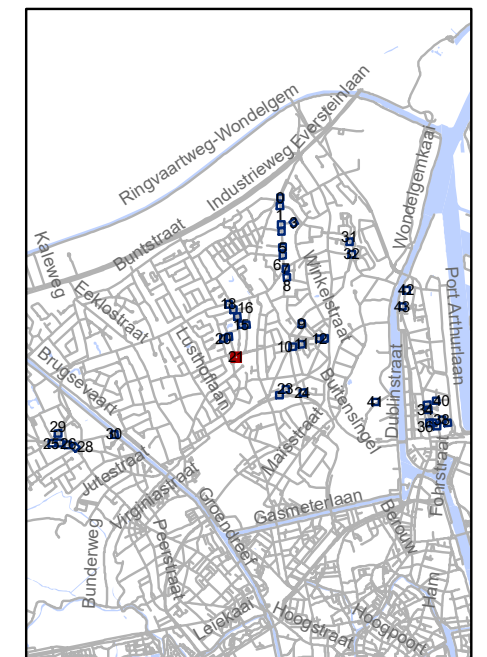
-  Bestaande verkeersborden
-  Geplande verkeersborden
-  Te verwijderen verkeersborden
-  Bestaande wegmarkeringen
-  Geplande wegmarkeringen

Straatmeubilair

-  Gepland paaltje
-  Bestaand paaltje
-  Te verwijderen paaltje

Overige

-  Ander gepland dossier (in voorbereiding bij MOBBD)

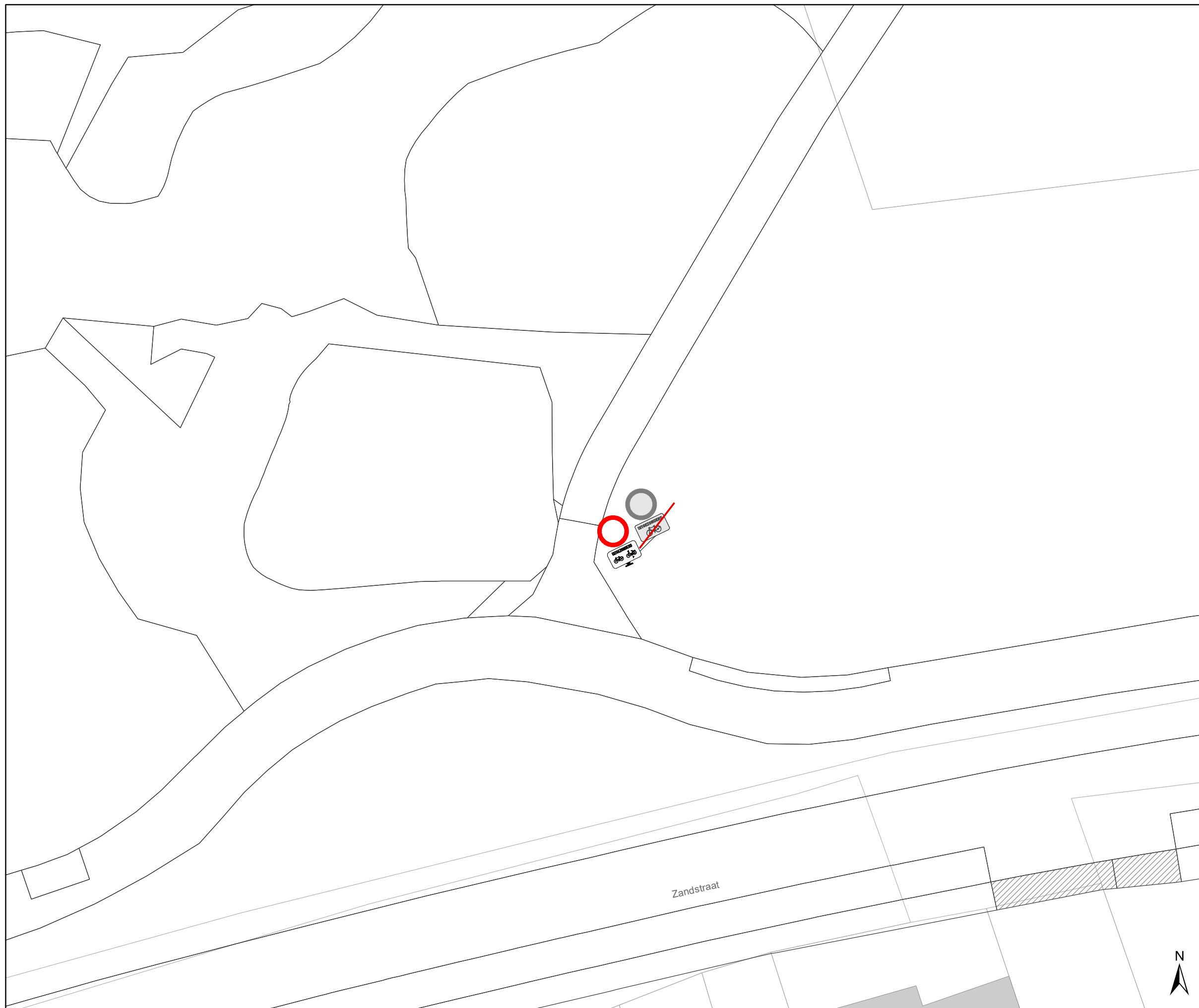


gent: Mobiliteitsbedrijf stad Gent
Verkeerstechnische taken






screening Mariakerke palen & M-onderborden

Dossiernummer P-334897




DATUM	SCHAAL	PLAN	P FORMAAT
9/03/2023	1/200	22/44	A3




Legende

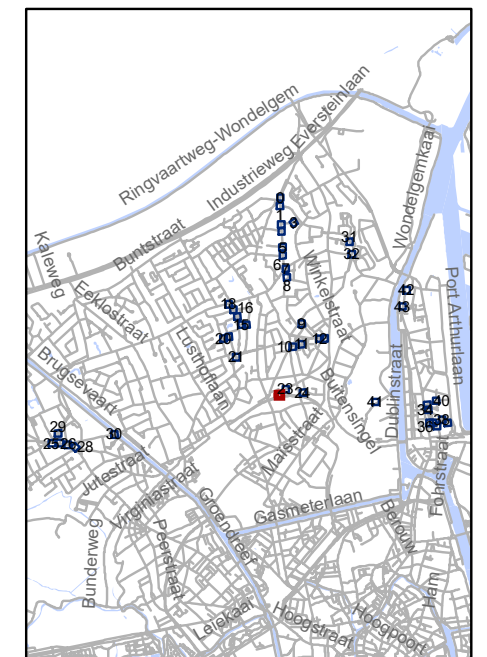
-  Bestaande verkeersborden
-  Geplande verkeersborden
-  Te verwijderen verkeersborden
-  Bestaande wegmarkeringen
-  Geplande wegmarkeringen

Straatmeubilair

-  Gepland paaltje
-  Bestaand paaltje
-  Te verwijderen paaltje

Overige

-  Ander gepland dossier (in voorbereiding bij MOBBD)

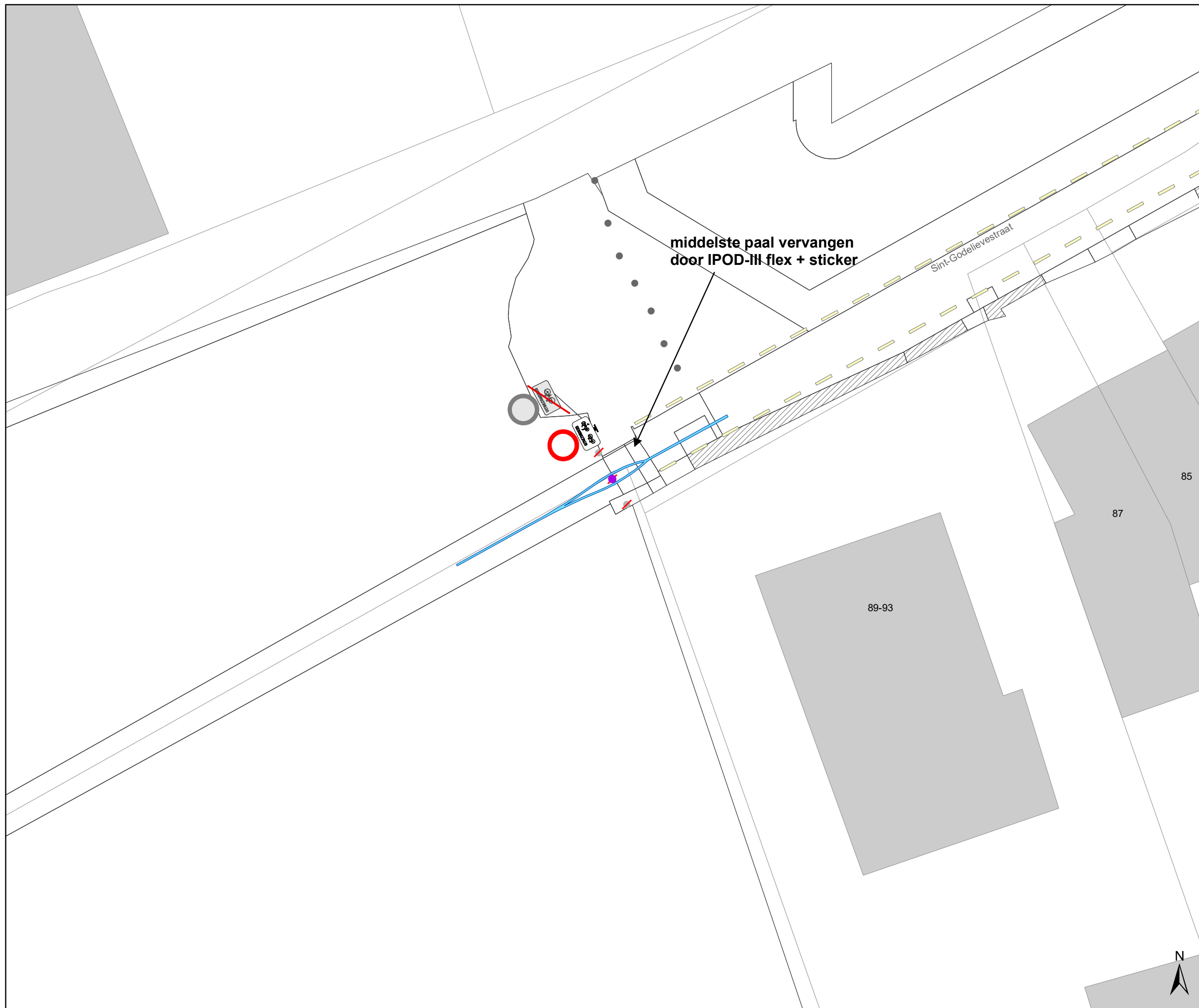


gent: Mobiliteitsbedrijf stad Gent
Verkeerstechnische taken






screening Mariakerke palen & M-onderborden

Dossiernummer P-334897




DATUM	SCHAAL	PLAN	P FORMAAT
9/03/2023	1/200	23/44	A3




Legende

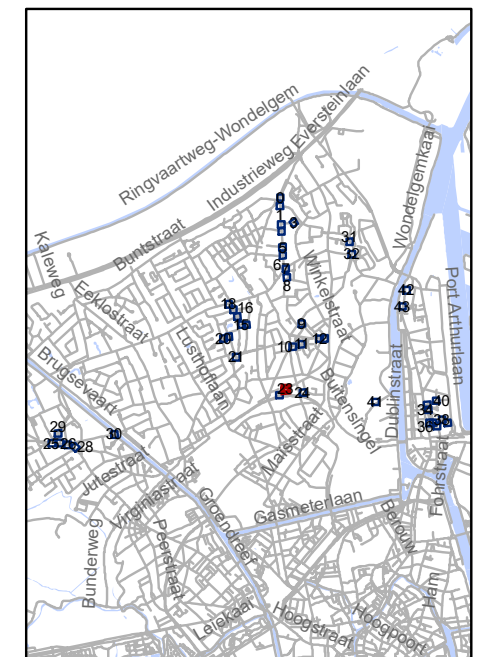
-  Bestaande verkeersborden
-  Geplande verkeersborden
-  Te verwijderen verkeersborden
-  Bestaande wegmarkeringen
-  Geplande wegmarkeringen

Straatmeubilair

-  Gepland paaltje
-  Bestaand paaltje
-  Te verwijderen paaltje

Overige

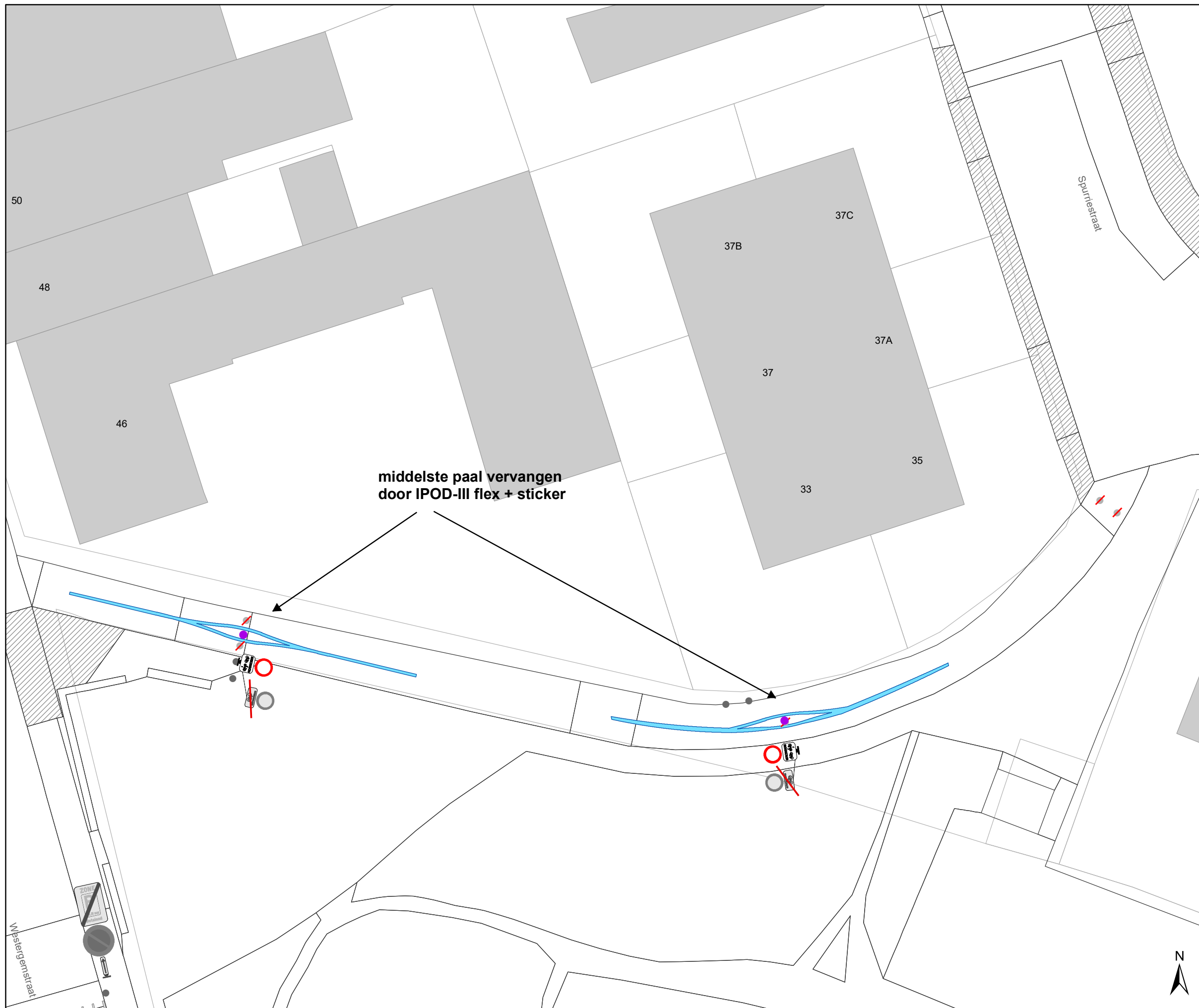
-  Ander gepland dossier (in voorbereiding bij MOBBED)






gent: Mobiliteitsbedrijf stad Gent
Verkeerstechnische taken



screening Mariakerke palen & M-onderborden

Dossiernummer P-334897			
DATUM	SCHAAL	PLAN	P FORMAAT
9/03/2023	1/200	24/44	A3






Legende


-  Bestaande verkeersborden
-  Geplande verkeersborden
-  Te verwijderen verkeersborden

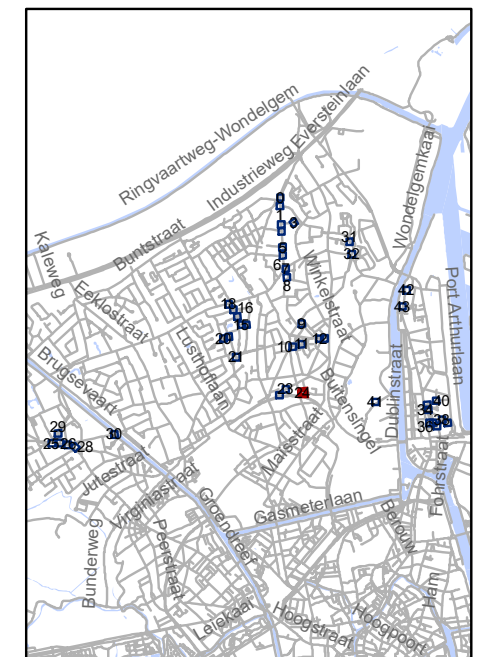
-  Bestaande wegmarkeringen
-  Geplande wegmarkeringen

Straatmeubilair

-  Gepland paaltje
-  Bestaand paaltje
-  Te verwijderen paaltje

Overige

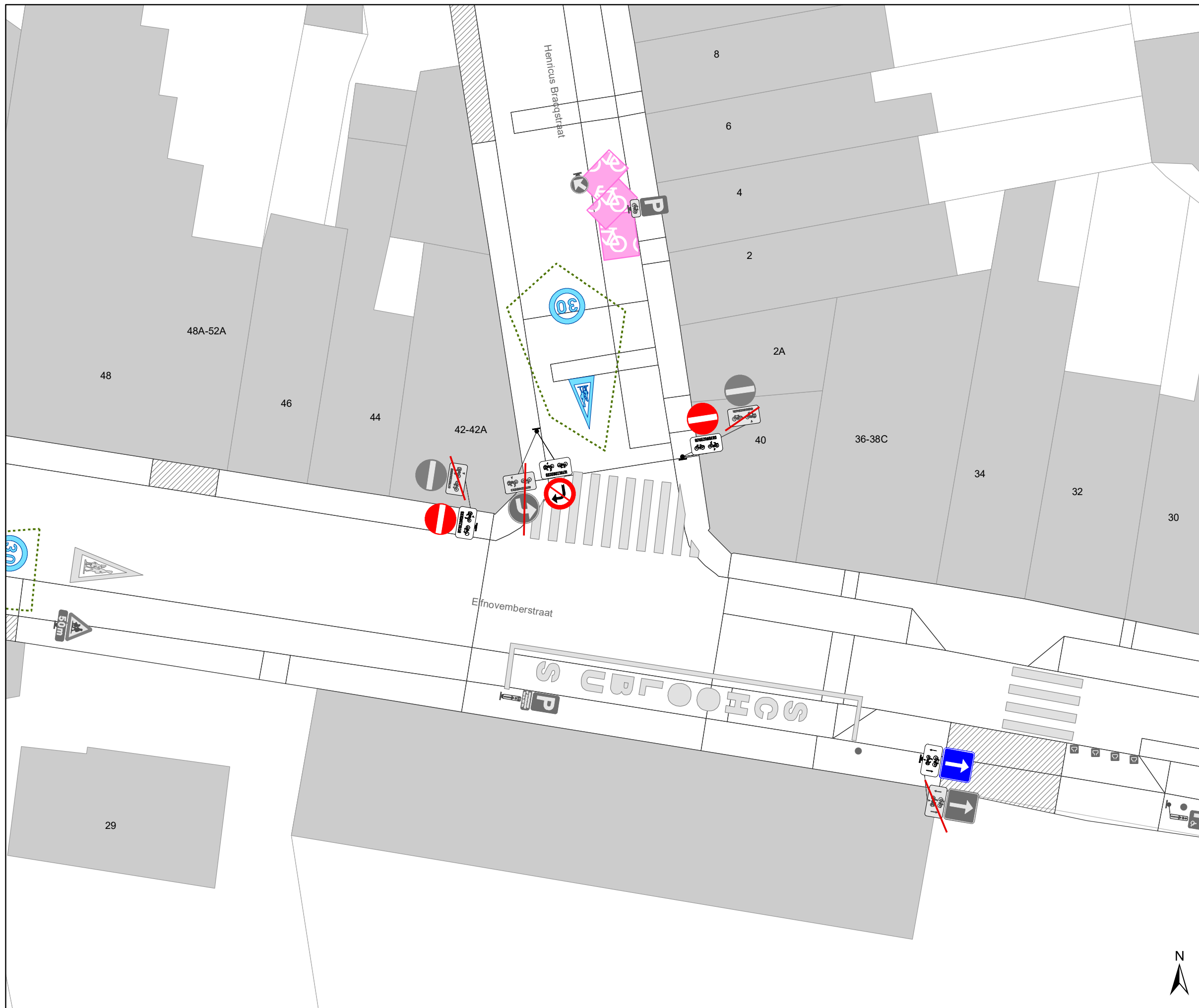
-  Ander gepland dossier (in voorbereiding bij MOBBD)








gent: Mobiliteitsbedrijf stad Gent
Verkeerstechnische taken

screening Mariakerke palen & M-onderborden




Dossiernummer P-334897			
DATUM	SCHAAL	PLAN	P FORMAAT
9/03/2023	1/200	25/44	A3



Legende

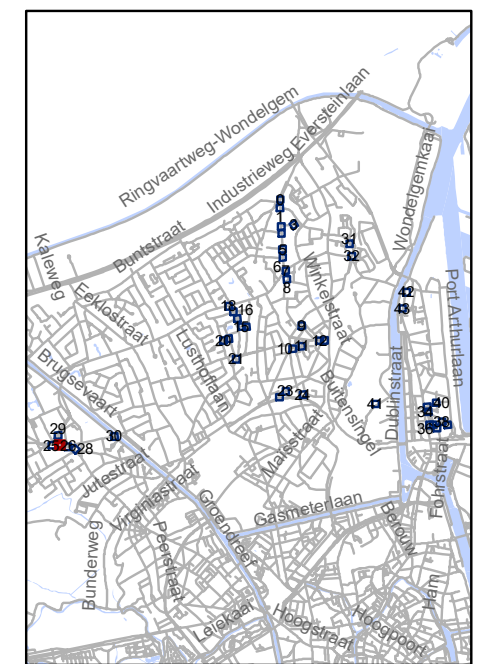
-  Bestaande verkeersborden
-  Geplande verkeersborden
-  Te verwijderen verkeersborden
-  Bestaande wegmarkeringen
-  Geplande wegmarkeringen

Straatmeubilair

-  Gepland paaltje
-  Bestaand paaltje
-  Te verwijderen paaltje

Overige

-  Ander gepland dossier (in voorbereiding bij MOBBED)



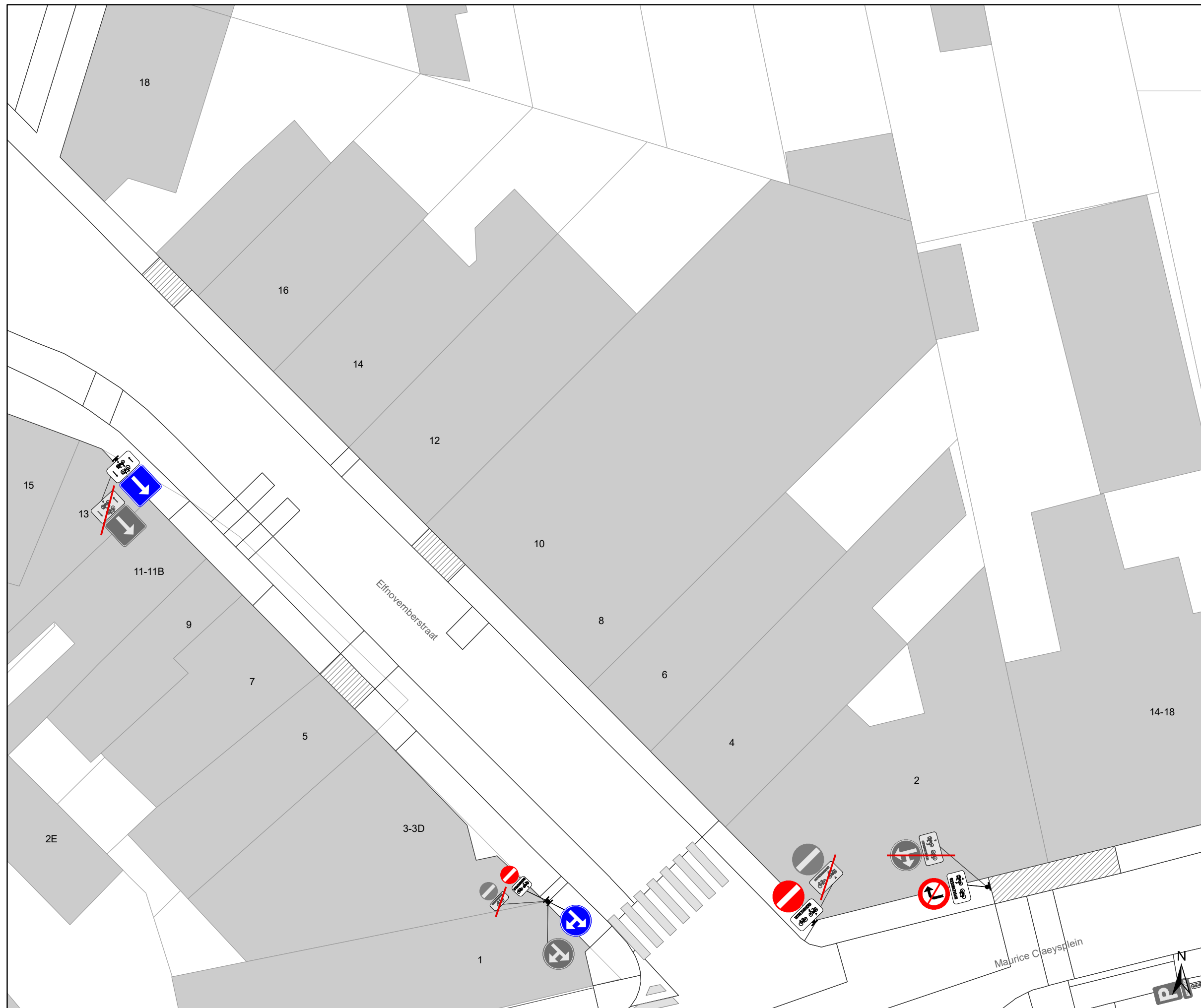
gent: Mobiliteitsbedrijf stad Gent
Verkeerstechnische taken

**screening Mariakerke
palen & M-onderborden**




Dossiernummer P-334897



DATUM	SCHAAL	PLAN	P FORMAAT
9/03/2023	1/200	27/44	A3








Legende


-  Bestaande verkeersborden
-  Geplande verkeersborden
-  Te verwijderen verkeersborden

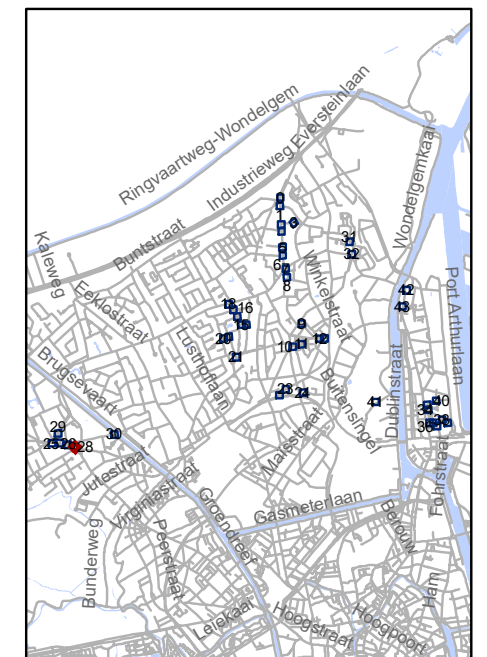
-  Bestaande wegmarkeringen
-  Geplande wegmarkeringen

Straatmeubilair

-  Gepland paaltje
-  Bestaand paaltje
-  Te verwijderen paaltje

Overige

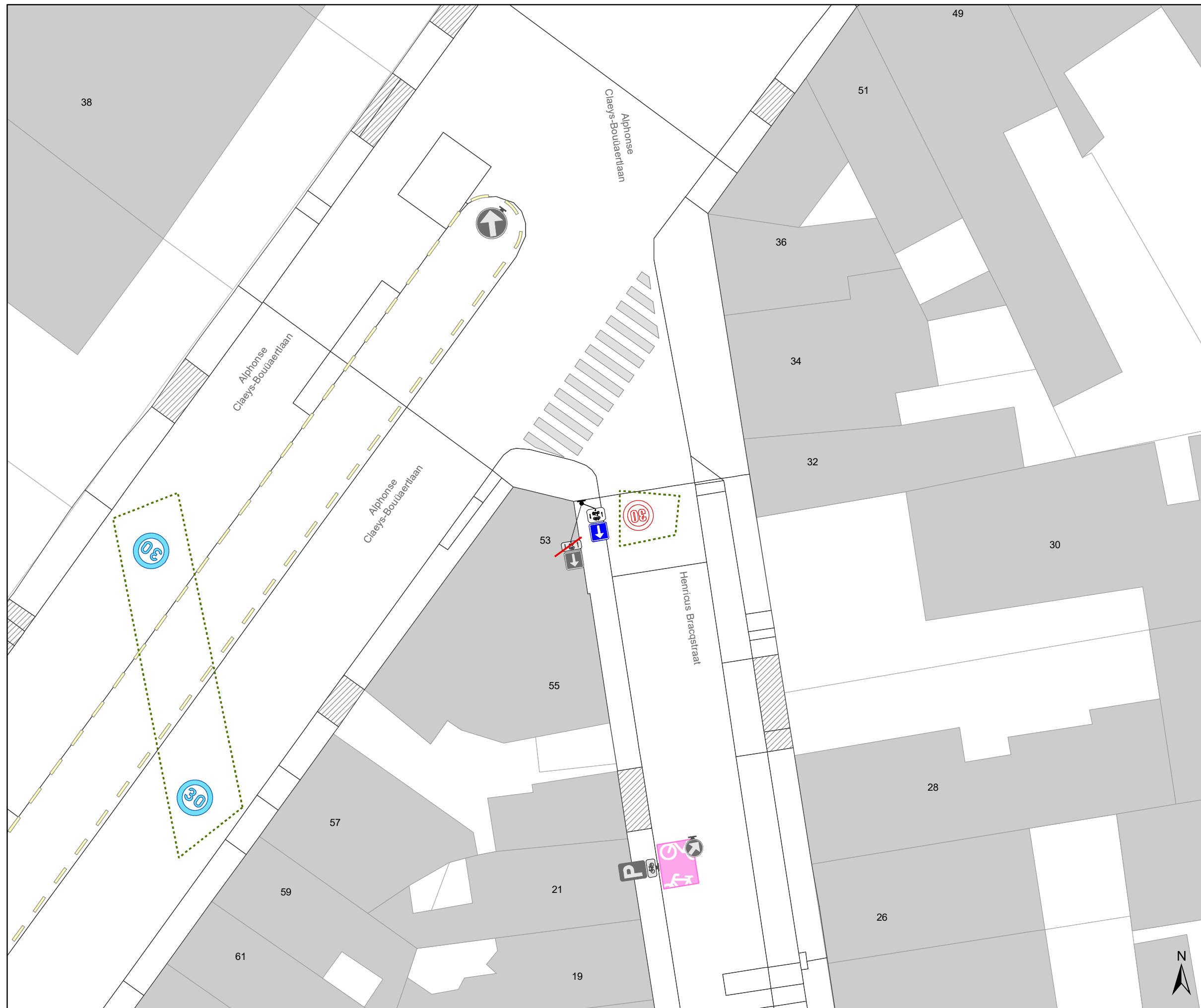
-  Ander gepland dossier (in voorbereiding bij MOBBD)






gent: Mobiliteitsbedrijf stad Gent
Verkeerstechnische taken



screening Mariakerke palen & M-onderborden

Dossiernummer P-334897			
DATUM	SCHAAL	PLAN	P FORMAAT
9/03/2023	1/200	29/44	A3






Legende


-  Bestaande verkeersborden
-  Geplande verkeersborden
-  Te verwijderen verkeersborden

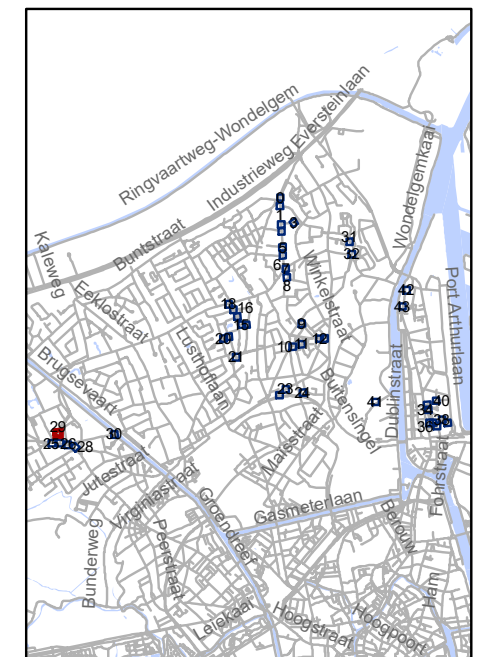
-  Bestaande wegmarkeringen
-  Geplande wegmarkeringen

Straatmeubilair

-  Gepland paaltje
-  Bestaand paaltje
-  Te verwijderen paaltje

Overige

-  Ander gepland dossier (in voorbereiding bij MOBBD)

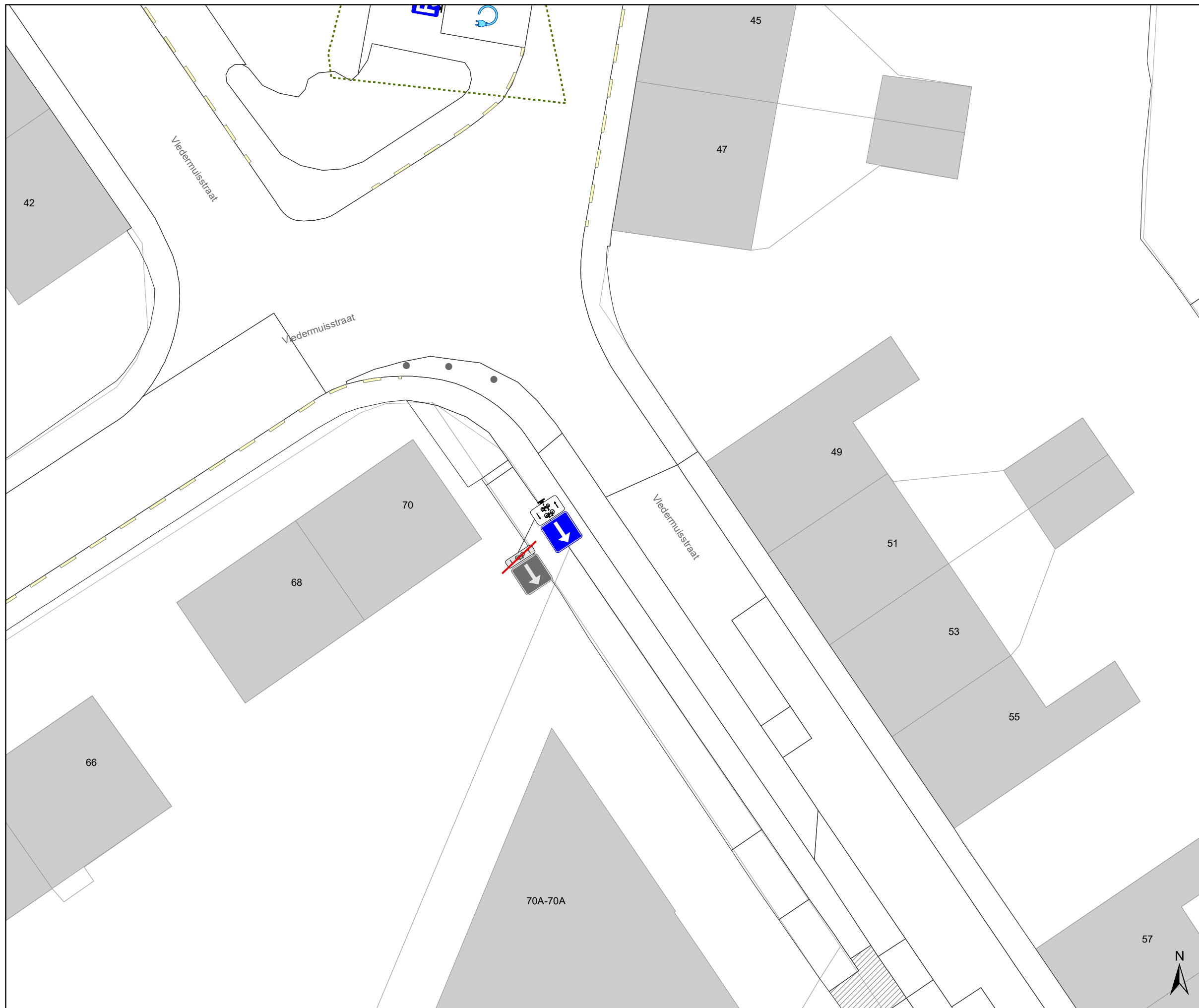


gent: Mobiliteitsbedrijf stad Gent
Verkeerstechnische taken




screening Mariakerke palen & M-onderborden



Dossiernummer P-334897

DATUM	SCHAAL	PLAN	P FORMAAT
9/03/2023	1/200	30/44	A3






Legende


-  Bestaande verkeersborden
-  Geplande verkeersborden
-  Te verwijderen verkeersborden

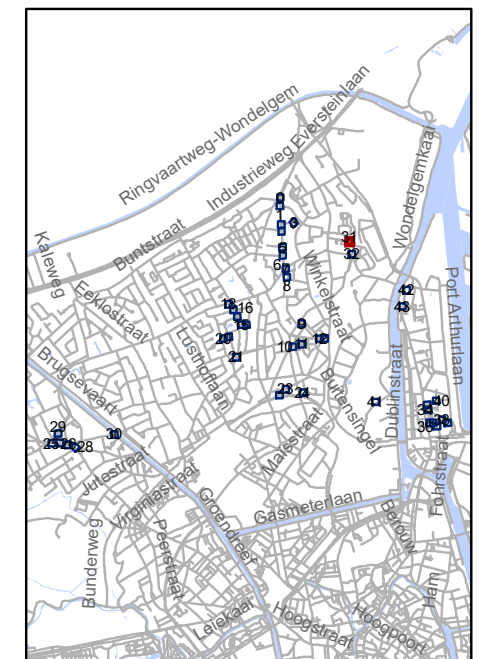
-  Bestaande wegmarkeringen
-  Geplande wegmarkeringen

Straatmeubilair

-  Gepland paaltje
-  Bestaand paaltje
-  Te verwijderen paaltje

Overige

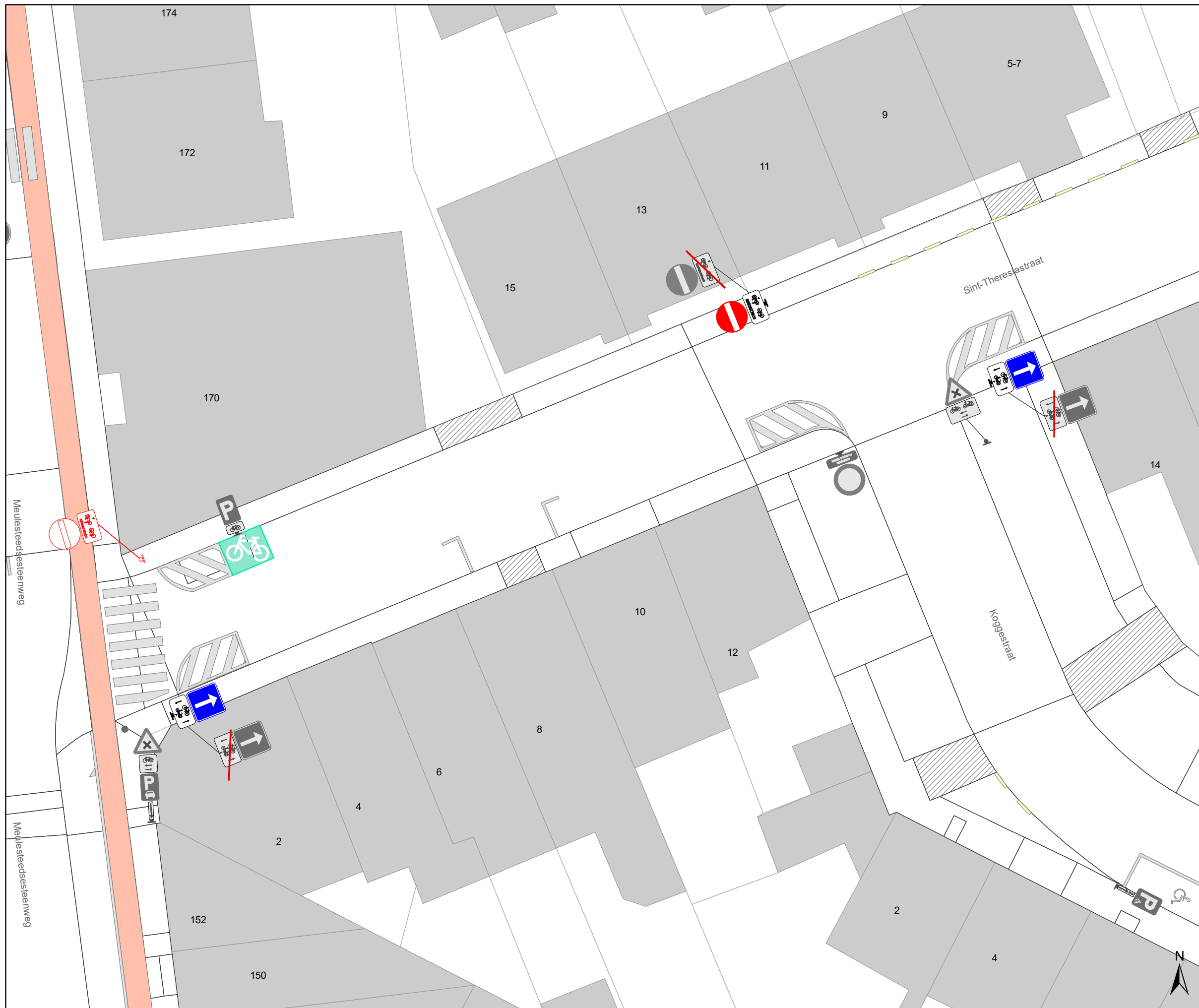
-  Ander gepland dossier (in voorbereiding bij MOBBD)






gent: Mobiliteitsbedrijf stad Gent
Verkeerstechnische taken



screening Mariakerke palen & M-onderborden

Dossiernummer P-334897			
DATUM	SCHAAL	PLAN	P FORMAAT
9/03/2023	1/200	32/44	A3






Legende


-  Bestaande verkeersborden
-  Geplande verkeersborden
-  Te verwijderen verkeersborden

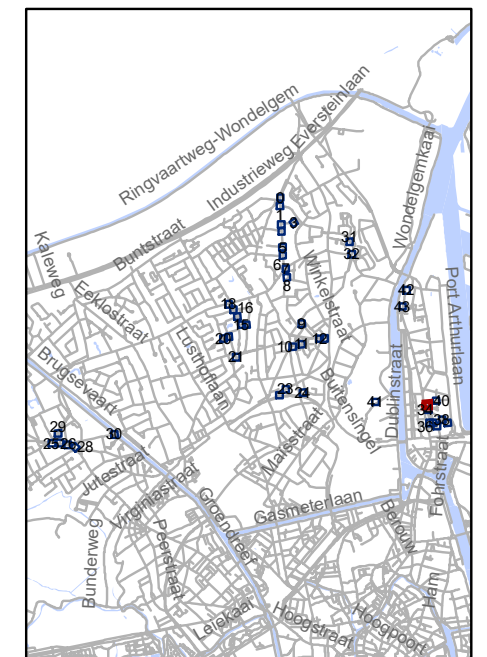
-  Bestaande wegmarkeringen
-  Geplande wegmarkeringen

Straatmeubilair

-  Gepland paaltje
-  Bestaand paaltje
-  Te verwijderen paaltje

Overige

-  Ander gepland dossier (in voorbereiding bij MOBBD)

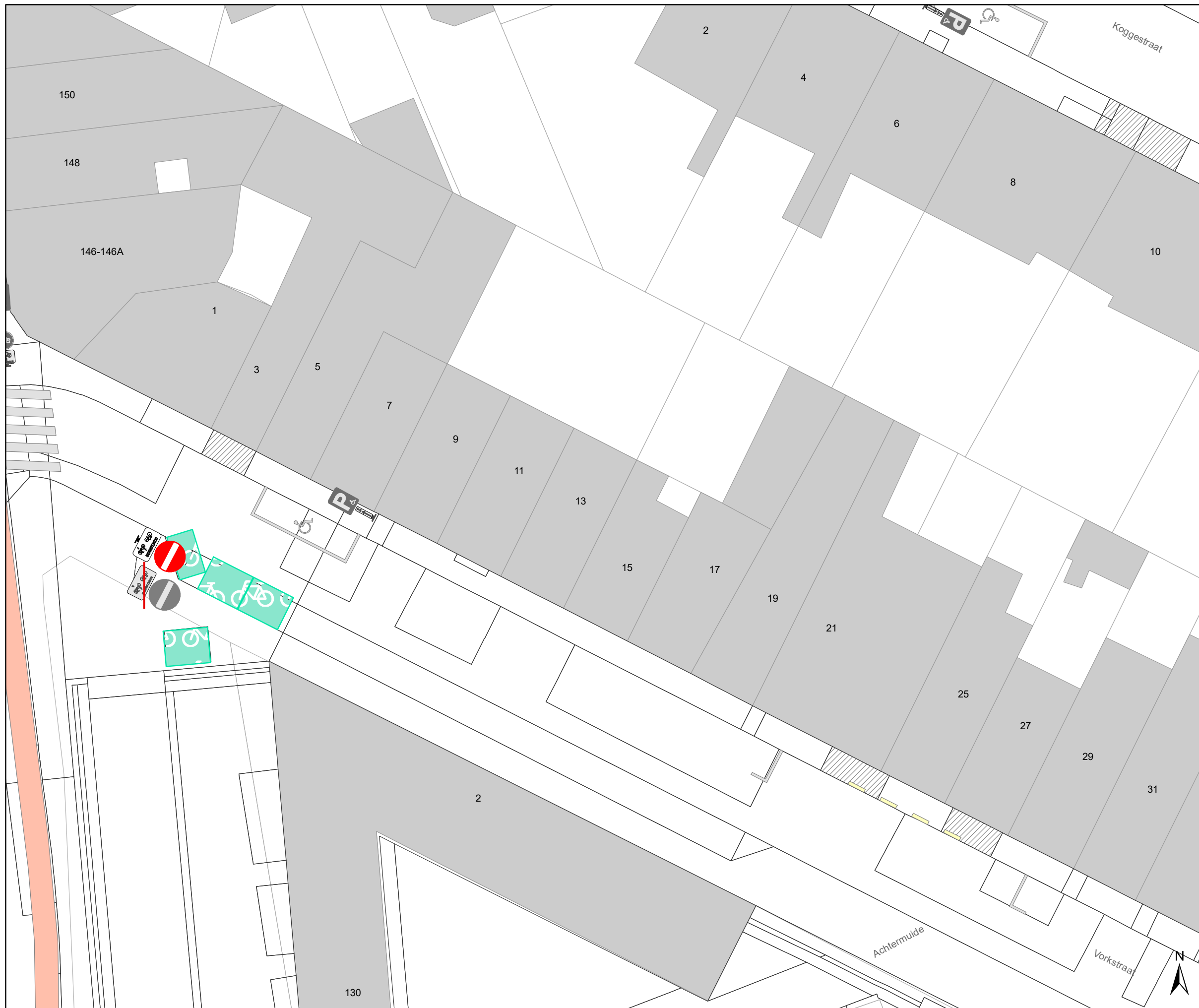


gent: Mobiliteitsbedrijf stad Gent
Verkeerstechnische taken




screening Mariakerke palen & M-onderborden



Dossiernummer P-334897

DATUM	SCHAAL	PLAN	P FORMAAT
9/03/2023	1/200	34/44	A3






Legende


-  Bestaande verkeersborden
-  Geplande verkeersborden
-  Te verwijderen verkeersborden

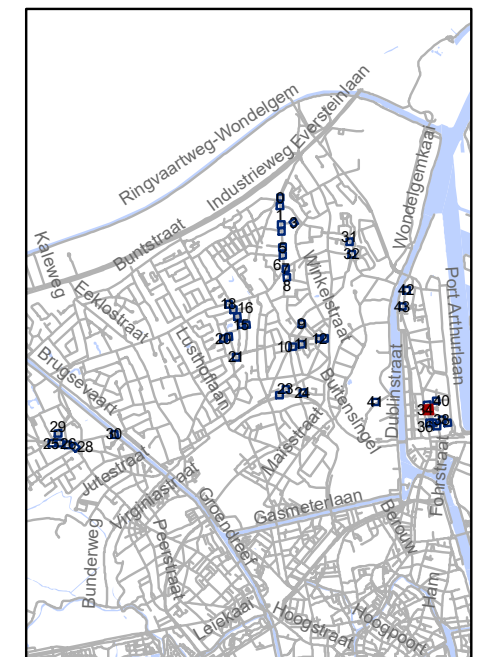
-  Bestaande wegmarkeringen
-  Geplande wegmarkeringen

Straatmeubilair

-  Gepland paaltje
-  Bestaand paaltje
-  Te verwijderen paaltje

Overige

-  Ander gepland dossier (in voorbereiding bij MOBBD)






gent: Mobiliteitsbedrijf stad Gent
Verkeerstechnische taken



screening Mariakerke palen & M-onderborden

Dossiernummer P-334897			
DATUM	SCHAAL	PLAN	P FORMAAT
9/03/2023	1/200	35/44	A3






Legende


-  Bestaande verkeersborden
-  Geplande verkeersborden
-  Te verwijderen verkeersborden

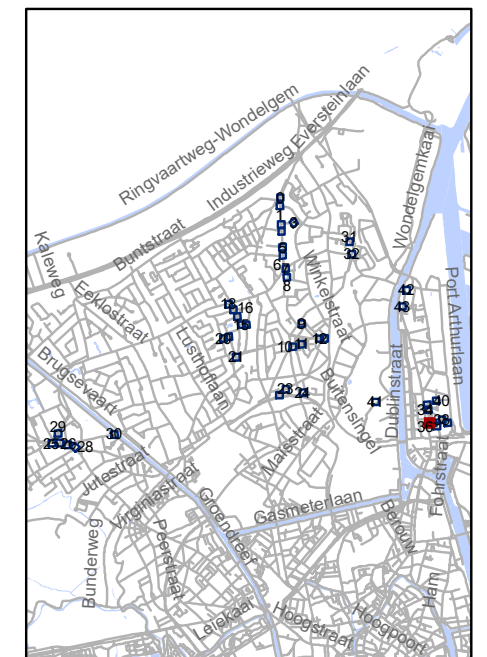
-  Bestaande wegmarkeringen
-  Geplande wegmarkeringen

Straatmeubilair

-  Gepland paaltje
-  Bestaand paaltje
-  Te verwijderen paaltje

Overige

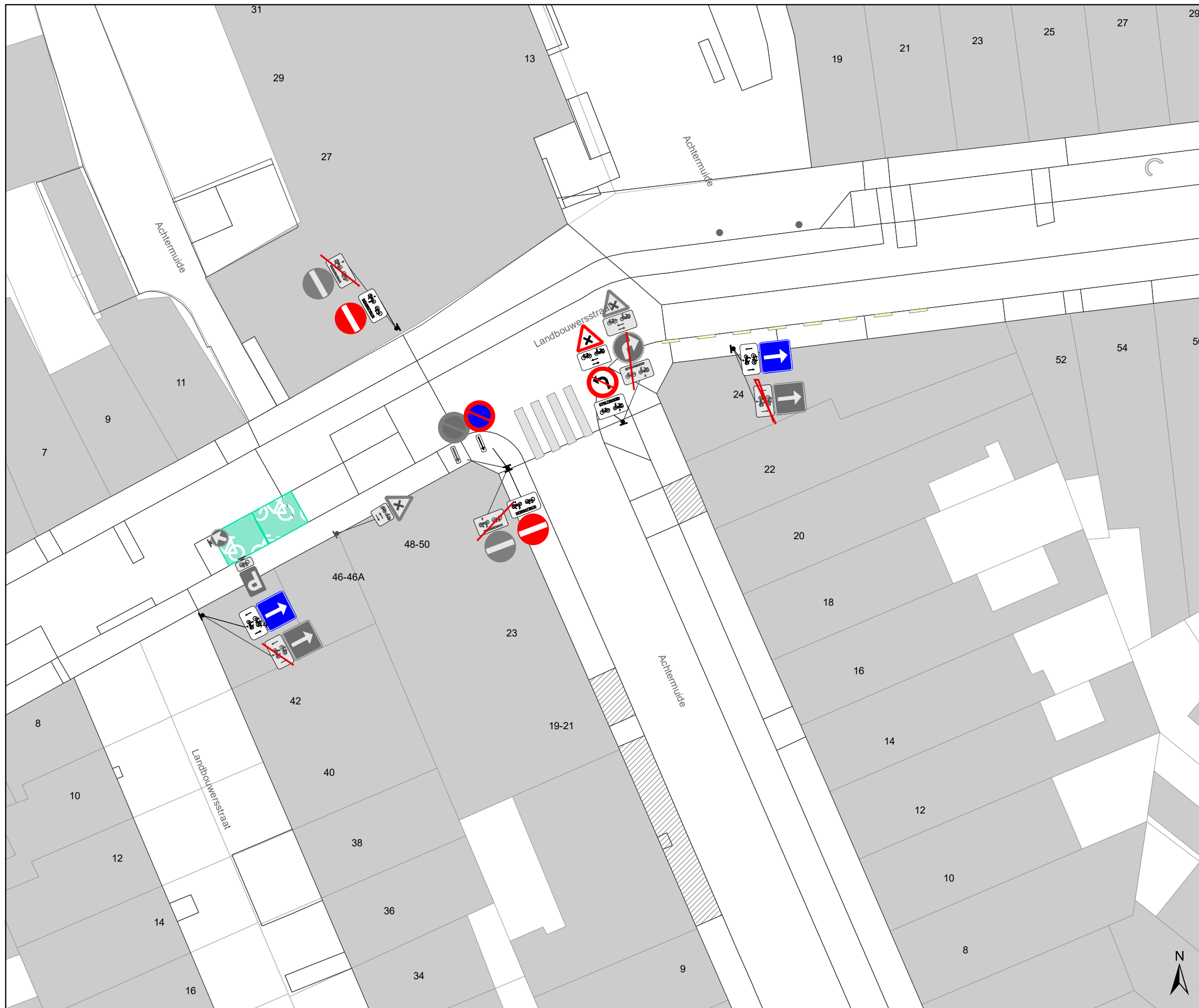
-  Ander gepland dossier (in voorbereiding bij MOBBED)






gent: Mobiliteitsbedrijf stad Gent
Verkeerstechnische taken



screening Mariakerke palen & M-onderborden

Dossiernummer P-334897			
DATUM	SCHAAL	PLAN	P FORMAAT
9/03/2023	1/200	36/44	A3






Legende


-  Bestaande verkeersborden
-  Geplande verkeersborden
-  Te verwijderen verkeersborden

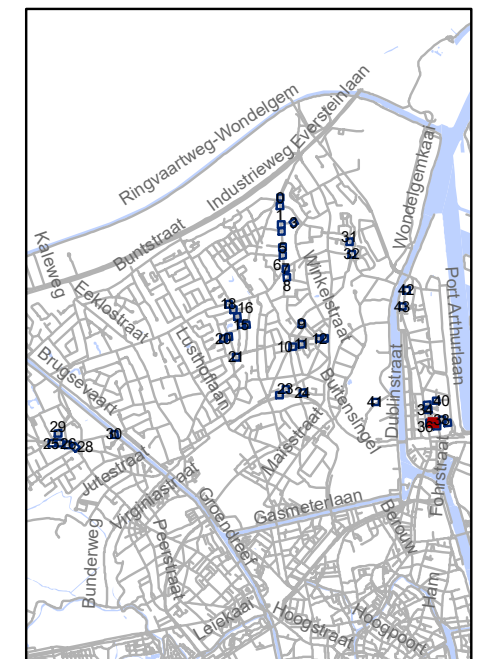
-  Bestaande wegmarkeringen
-  Geplande wegmarkeringen

Straatmeubilair

-  Gepland paaltje
-  Bestaand paaltje
-  Te verwijderen paaltje

Overige

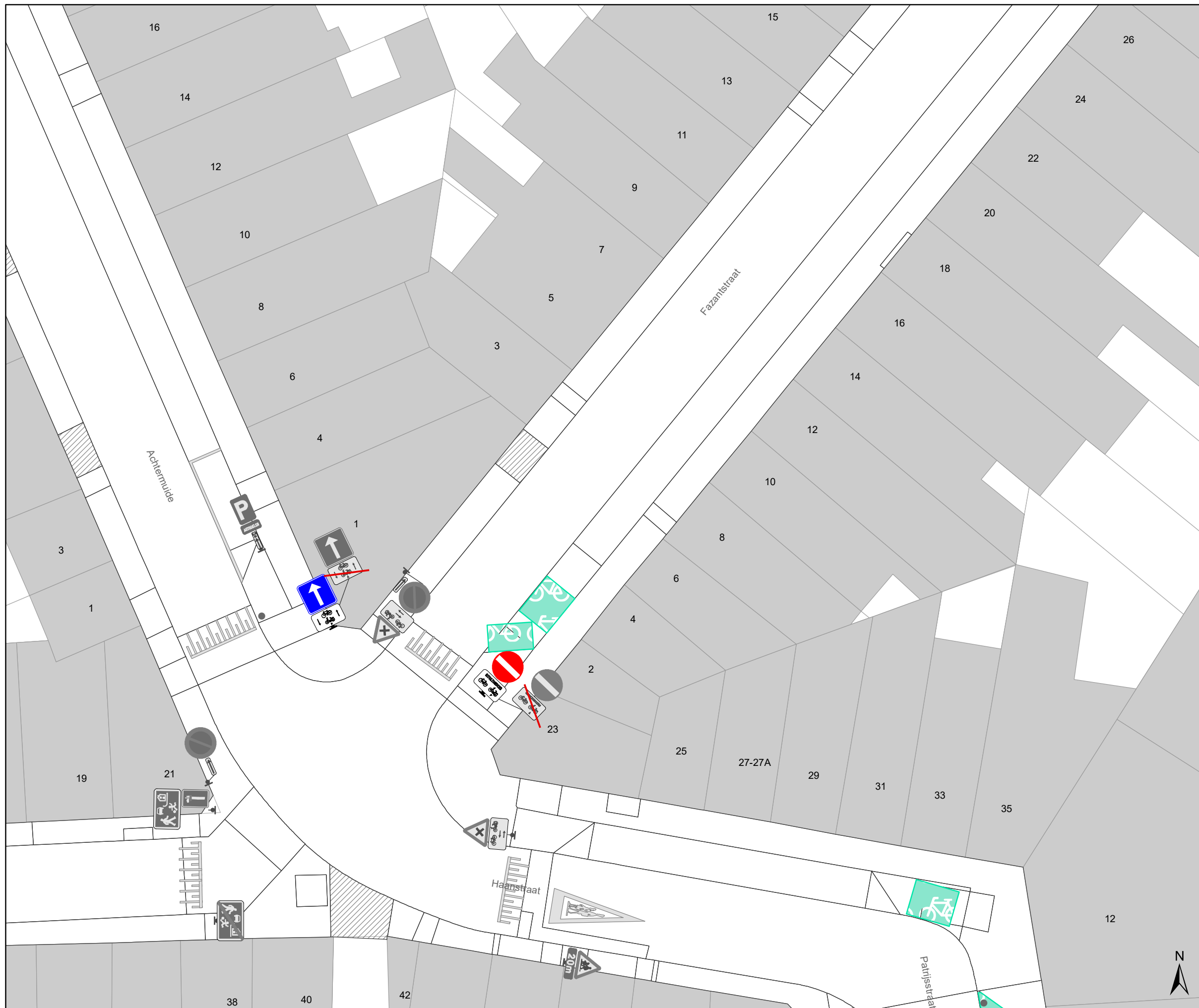
-  Ander gepland dossier (in voorbereiding bij MOBBD)








gent: Mobiliteitsbedrijf stad Gent
Verkeerstechnische taken

screening Mariakerke palen & M-onderborden




Dossiernummer P-334897			
DATUM	SCHAAL	PLAN	P FORMAAT
9/03/2023	1/200	37/44	A3



Legende

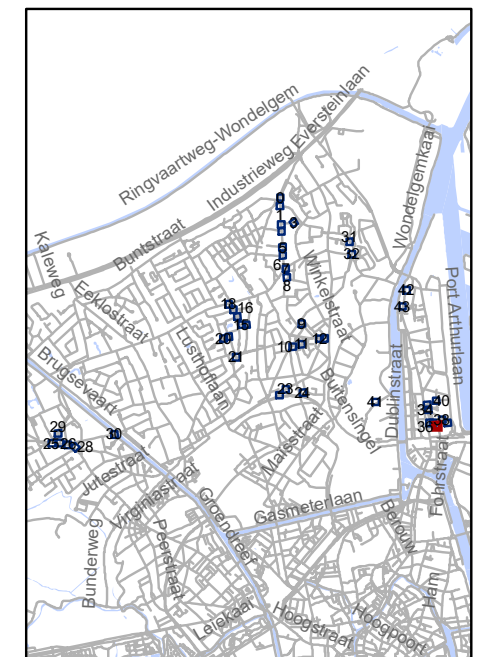
-  Bestaande verkeersborden
-  Geplande verkeersborden
-  Te verwijderen verkeersborden
-  Bestaande wegmarkeringen
-  Geplande wegmarkeringen

Straatmeubilair

-  Gepland paaltje
-  Bestaand paaltje
-  Te verwijderen paaltje

Overige

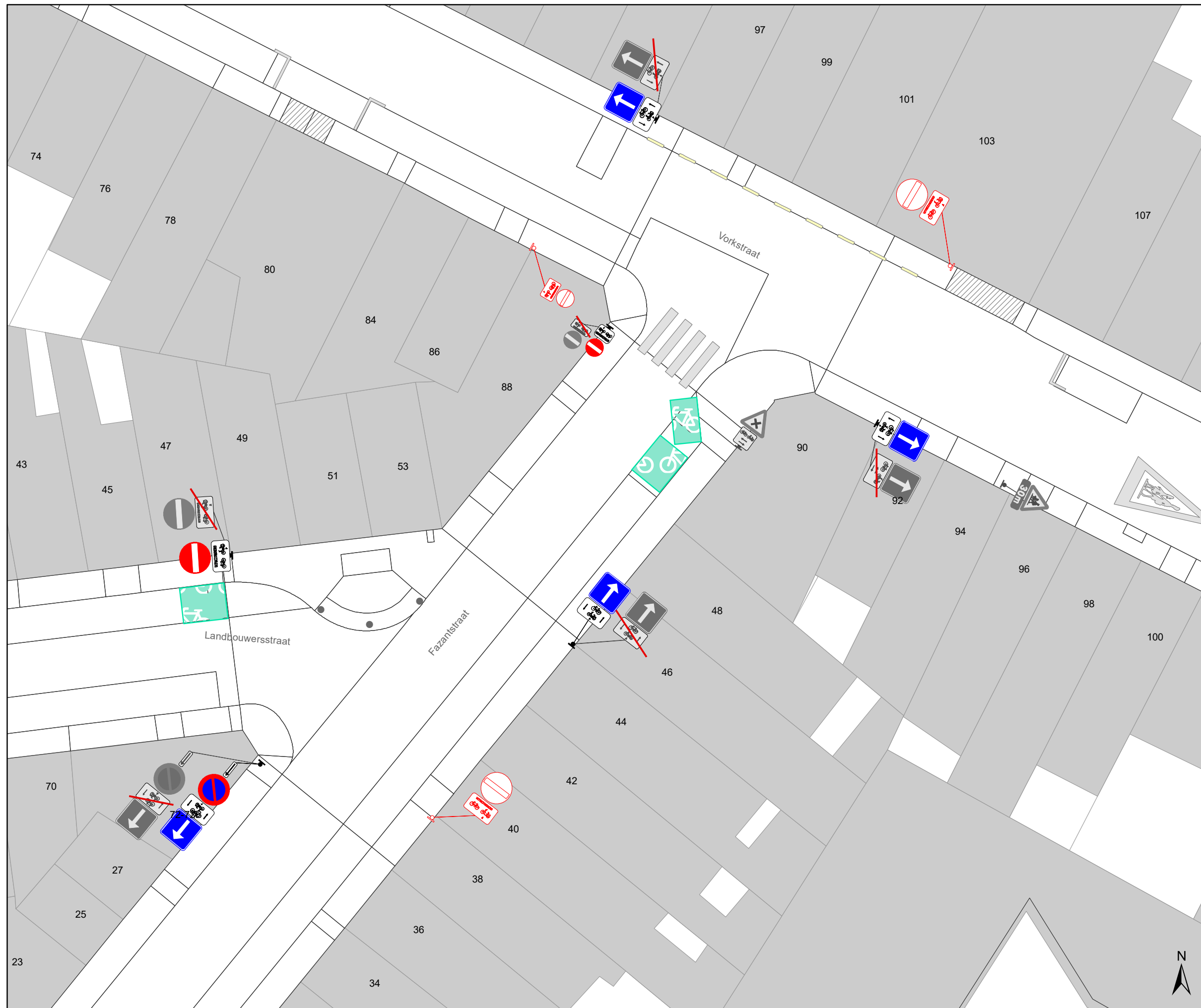
-  Ander gepland dossier (in voorbereiding bij MOBBD)








gent: Mobiliteitsbedrijf stad Gent
Verkeerstechnische taken

screening Mariakerke palen & M-onderborden




Dossiernummer P-334897			
DATUM	SCHAAL	PLAN	P FORMAAT
9/03/2023	1/200	38/44	A3



Legende

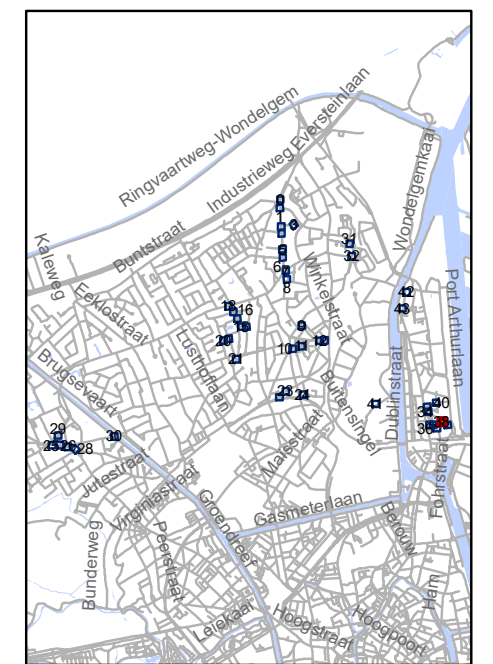
-  Bestaande verkeersborden
-  Geplande verkeersborden
-  Te verwijderen verkeersborden
-  Bestaande wegmarkeringen
-  Geplande wegmarkeringen

Straatmeubilair

-  Gepland paaltje
-  Bestaand paaltje
-  Te verwijderen paaltje

Overige

-  Ander gepland dossier (in voorbereiding bij MOBBED)

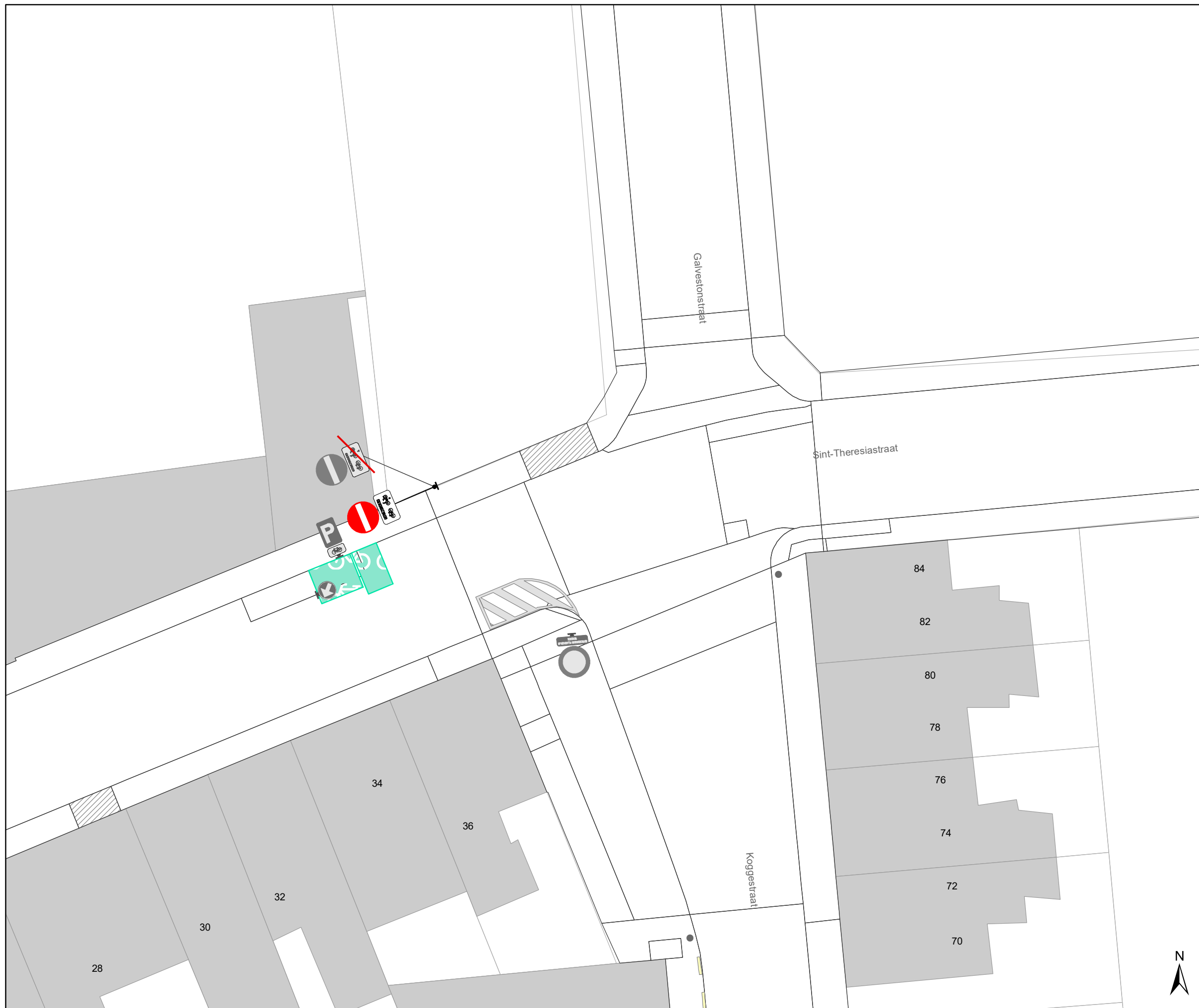


gent: Mobiliteitsbedrijf stad Gent
Verkeerstechnische taken




**screening Mariakerke
palen & M-onderborden**



Dossiernummer P-334897

DATUM	SCHAAL	PLAN	P FORMAAT
9/03/2023	1/200	39/44	A3






Legende


-  Bestaande verkeersborden
-  Geplande verkeersborden
-  Te verwijderen verkeersborden

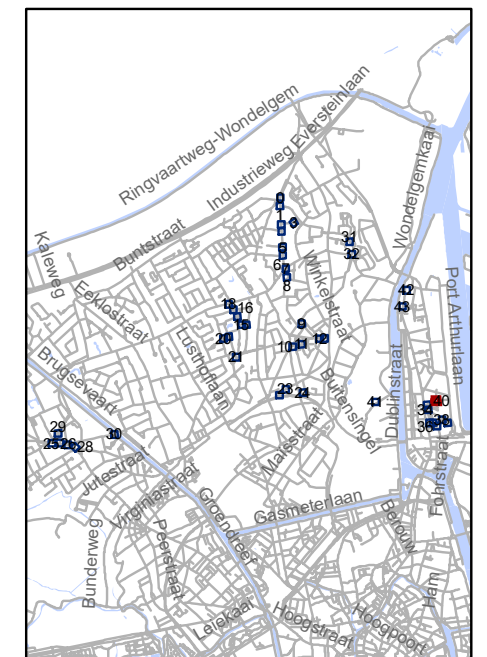
-  Bestaande wegmarkeringen
-  Geplande wegmarkeringen

Straatmeubilair

-  Gepland paaltje
-  Bestaand paaltje
-  Te verwijderen paaltje

Overige

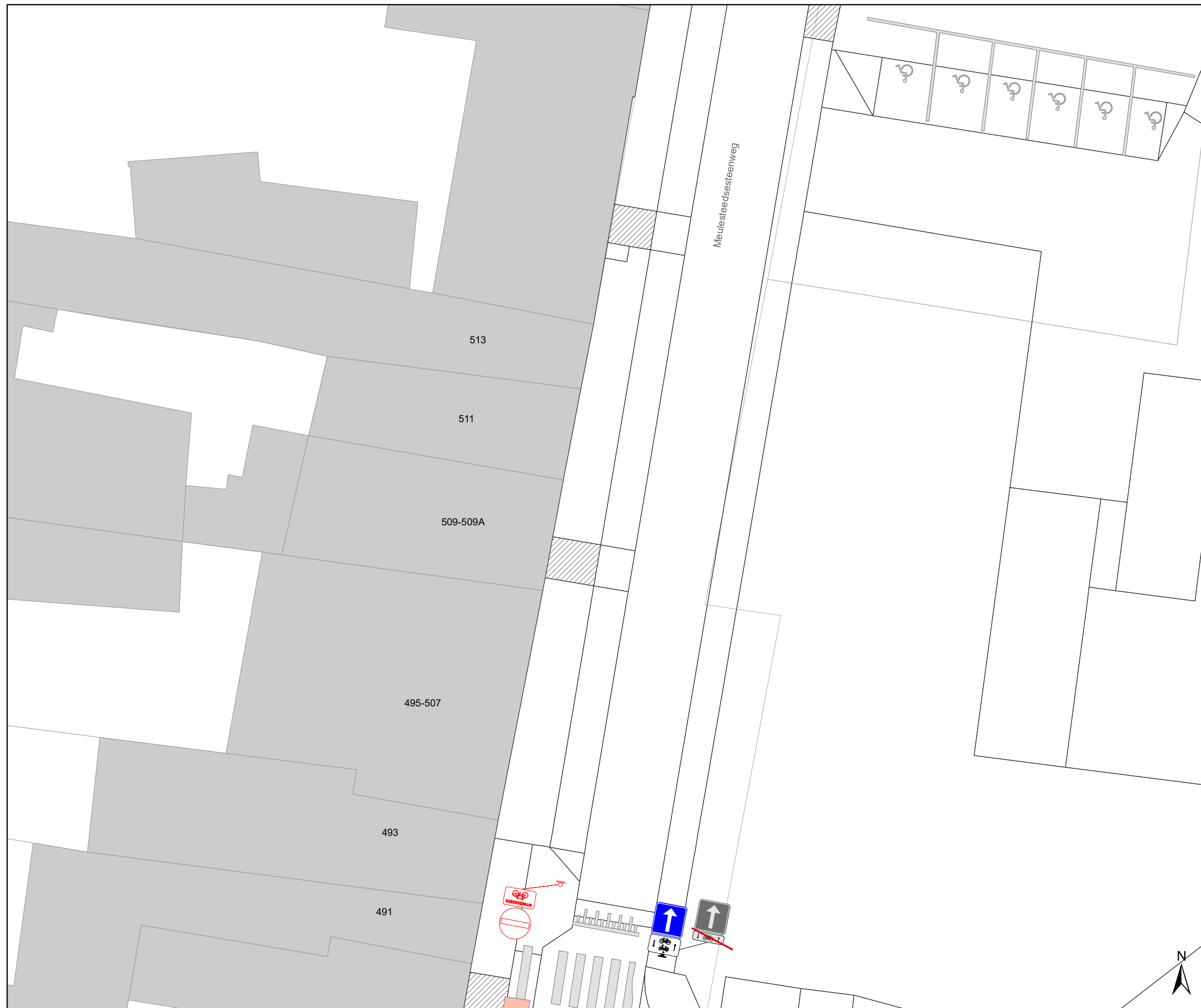
-  Ander gepland dossier (in voorbereiding bij MOBBD)






gent: Mobiliteitsbedrijf stad Gent
Verkeerstechnische taken



screening Mariakerke palen & M-onderborden

Dossiernummer P-334897			
DATUM	SCHAAL	PLAN	P FORMAAT
9/03/2023	1/200	41/44	A3






Legende


-  Bestaande verkeersborden
-  Geplande verkeersborden
-  Te verwijderen verkeersborden

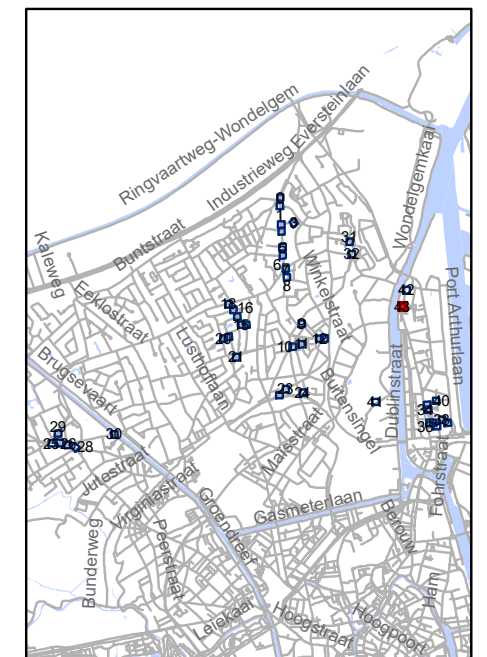
-  Bestaande wegmarkeringen
-  Geplande wegmarkeringen

Straatmeubilair

-  Gepland paaltje
-  Bestaand paaltje
-  Te verwijderen paaltje

Overige

-  Ander gepland dossier (in voorbereiding bij MOBBD)



gent: Mobiliteitsbedrijf stad Gent
Verkeerstechnische taken

screening Mariakerke palen & M-onderborden

Dossiernummer P-334897

DATUM	SCHAAL	PLAN	P FORMAAT
9/03/2023	1/200	44/44	A3