



---

**2023\_CBS\_02185 Nieuw aanvullend reglement van de politie op het wegverkeer - gemeenteweg - Marthe Boëlstraat - regularisatie en nieuwe verkeersmaatregel - Vaststelling**

**Beslissing:** Goedgekeurd in besloten vergadering van 9 maart 2023

**Zijn aanwezig bij de beslissing van dit punt:**

de heer Mathias De Clercq, burgemeester-voorzitter; de heer Filip Watteeuw, schepen; mevrouw Sofie Bracke, schepen  
mevrouw Astrid De Bruycker, schepen; de heer Sami Souguir, schepen; de heer Bram Van Braeckvelt, schepen; mevrouw Isabelle Heyndrickx, schepen; mevrouw Hafsa El-Bazioui, schepen; mevrouw Evita Willaert, schepen; de heer Rudy Coddens, schepen  
mevrouw Mieke Hullebroeck, algemeen directeur; de heer Danny Van Campenhout, adjunct-algemeendirecteur

**Bevoegd:** Filip Watteeuw

**Betrokken:** Mathias De Clercq

**Juridisch kader**

**De volgende bepalingen zijn van toepassing inzake de bevoegdheid:**

- De Nieuwe Gemeentewet 24 juni 1988, artikel 119;
- Het Decreet van 16 mei 2008 betreffende de aanvullende reglementen op het wegverkeer en de plaatsing en bekostiging van verkeerstekens, artikel 5, § 1, 2e lid;
- Het Decreet over het lokaal bestuur van 22 december 2017, artikel 41, 2°;
- Het gemeenteraadsbesluit van 15 december 2015, houdende de delegatie van de vaststellingsbevoegdheid inzake gemeentelijke aanvullende reglementen op het wegverkeer.

**De beslissing wordt genomen op grond van:**

- Wet betreffende de politie over het wegverkeer, gecoördineerd bij Koninklijk Besluit van 16 maart 1968;
- Decreet van 16 mei 2008 betreffende de aanvullende reglementen op het wegverkeer en de plaatsing en bekostiging van de verkeerstekens;
- Koninklijk Besluit van 1 december 1975 houdende algemeen reglement op de politie van het wegverkeer en van het gebruik van de openbare weg;
- Ministerieel Besluit van 11 oktober 1976 waarbij de minimumafmetingen en de bijzondere plaatsingsvoorwaarden van de verkeerstekens worden bepaald;
- Uitvoeringsbesluit van 23 januari 2009 betreffende de aanvullende reglementen op het wegverkeer en de plaatsing en bekostiging van de verkeerstekens;

- Omzendbrief MOB/2009/1 van 3 april 2009;

### **Motivering**

Bij dit collegebesluit wordt de bestaande toestand geregulariseerd en wordt volgende nieuwe maatregel getroffen: de inrichting van een woonerf in de Marthe Boëlstraat omwille van het verhogen van de veiligheid voor fietsers en voetgangers, de gelijkgrondse aanleg van de straat en ter vervanging van het zonale parkeerverbod in dit deel van de straat. Dit wordt gesignaleerd door het verkeersbord F12a bij het begin van het woonerf en het verkeersbord F12b bij het einde van het woonerf.

### **Bijgevoegde bijlage(n):**

- Aanvullend reglement Marthe Boëlstraat dossier P-381402 (deel van de beslissing)
- Signalisatieplan Marthe Boëlstraat dossier P-381402 (deel van de beslissing)

### **Beslissing**

**Beslist het volgende:**

#### **Artikel 1:**

Stelt vast het bijgevoegd aanvullend reglement van de politie op het wegverkeer en het signalisatieplan betreffende de gemeenteweg Marthe Boëlstraat.

2023\_CBS\_02185 - Nieuw aanvullend reglement van de politie op het wegverkeer - gemeenteweg - Marthe Boëlstraat - regularisatie en nieuwe verkeersmaatregel

# Aanvullend reglement van de politie op het wegverkeer - gemeenteweg – Marthe Boëlstraat

Vastgesteld in het College van Burgemeester en Schepenen van

Bekendgemaakt op

Geldig vanaf

Referentienummer

## Reglement

### Artikel 1

Op de Marthe Boëlstraat ter hoogte van huisnummer 5 geldt: het parkeren is toegelaten; het parkeren is voorbehouden voor de voertuigen die gebruikt worden door personen met een handicap. .

Dit wordt aangeduid door verkeerstekens:

- E9a
- GVIIId

### Artikel 2

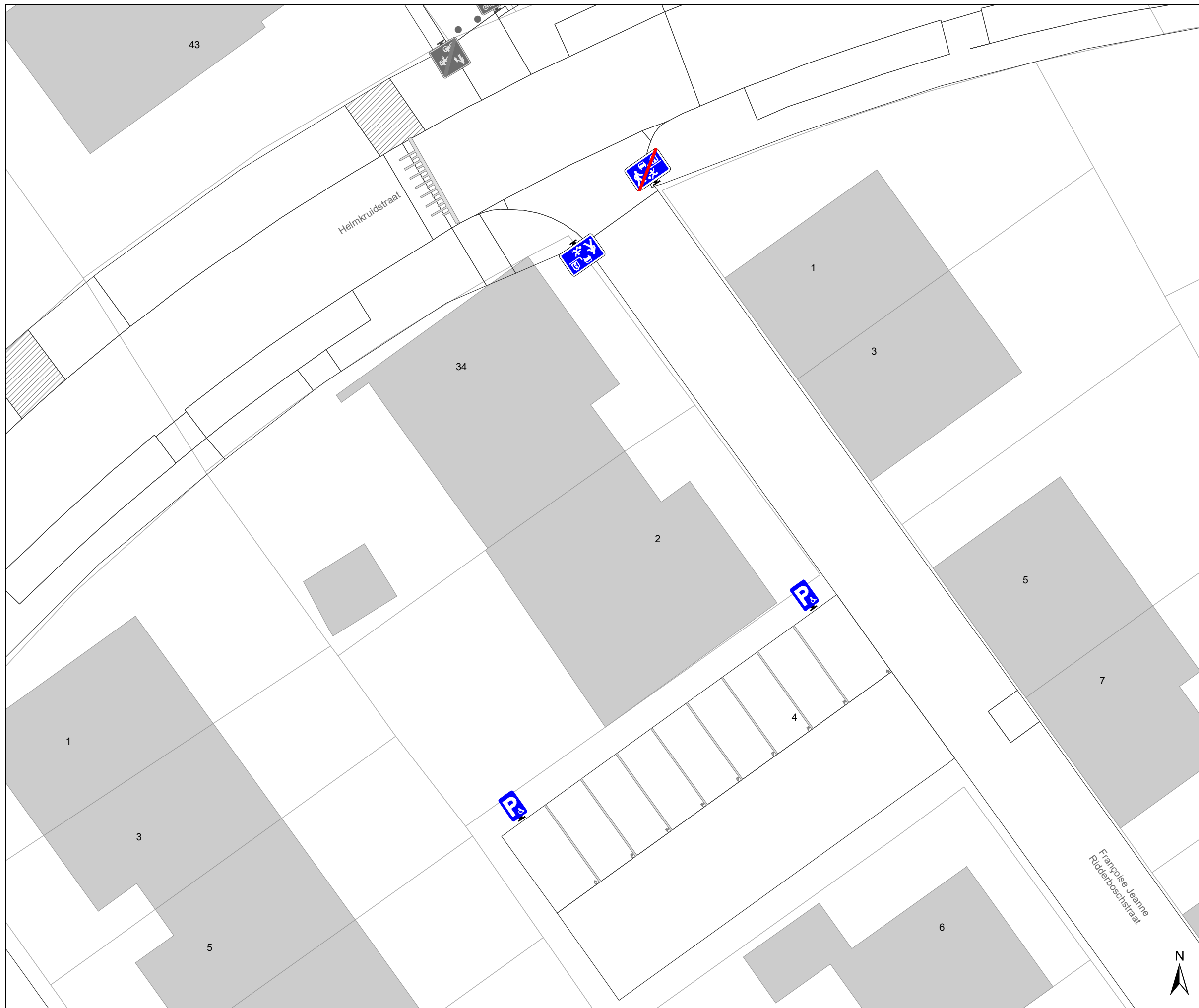
Op de Marthe Boëlstraat vanaf het kruispunt met de Helmkruidstraat tot het kruispunt met de Langeveld geldt: het (woon)erf wordt afgebakend. Het begin van het (woon)erf wordt aangeduid; ook het einde van het (woon)erf wordt aangeduid.

Dit wordt aangeduid door verkeerstekens:







- F12a
- F12b

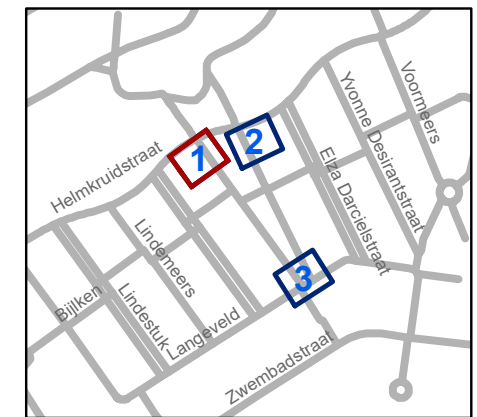
---

(einde reglement)



### Legende

-  Bestaande verkeersborden
-  Geplande verkeersborden
-  Te verwijderen verkeersborden
-  Bestaande wegmarkeringen
-  Geplande wegmarkeringen
-  Te verwijderen wegmarkeringen



**gent:** Mobiliteitsbedrijf stad Gent  
Verkeerstechnische taken







**F. J. Ridderboschstraat  
M. Boëlstraat - Woonerf**

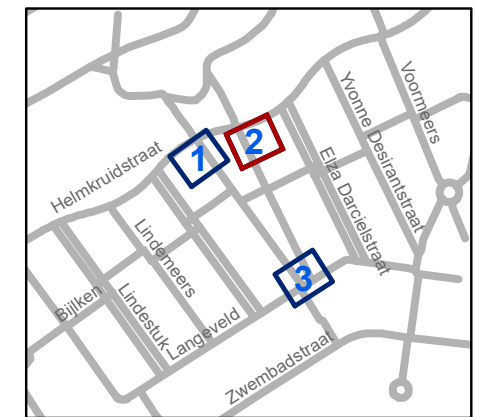
Dossiernummer P-381402

DATUM	SCHAAL	PLAN	P FORMAAT
23/02/2023	1/200	1/3	A3



### Legende

-  Bestaande verkeersborden
-  Geplande verkeersborden
-  Te verwijderen verkeersborden
-  Bestaande wegmarkeringen
-  Geplande wegmarkeringen
-  Te verwijderen wegmarkeringen



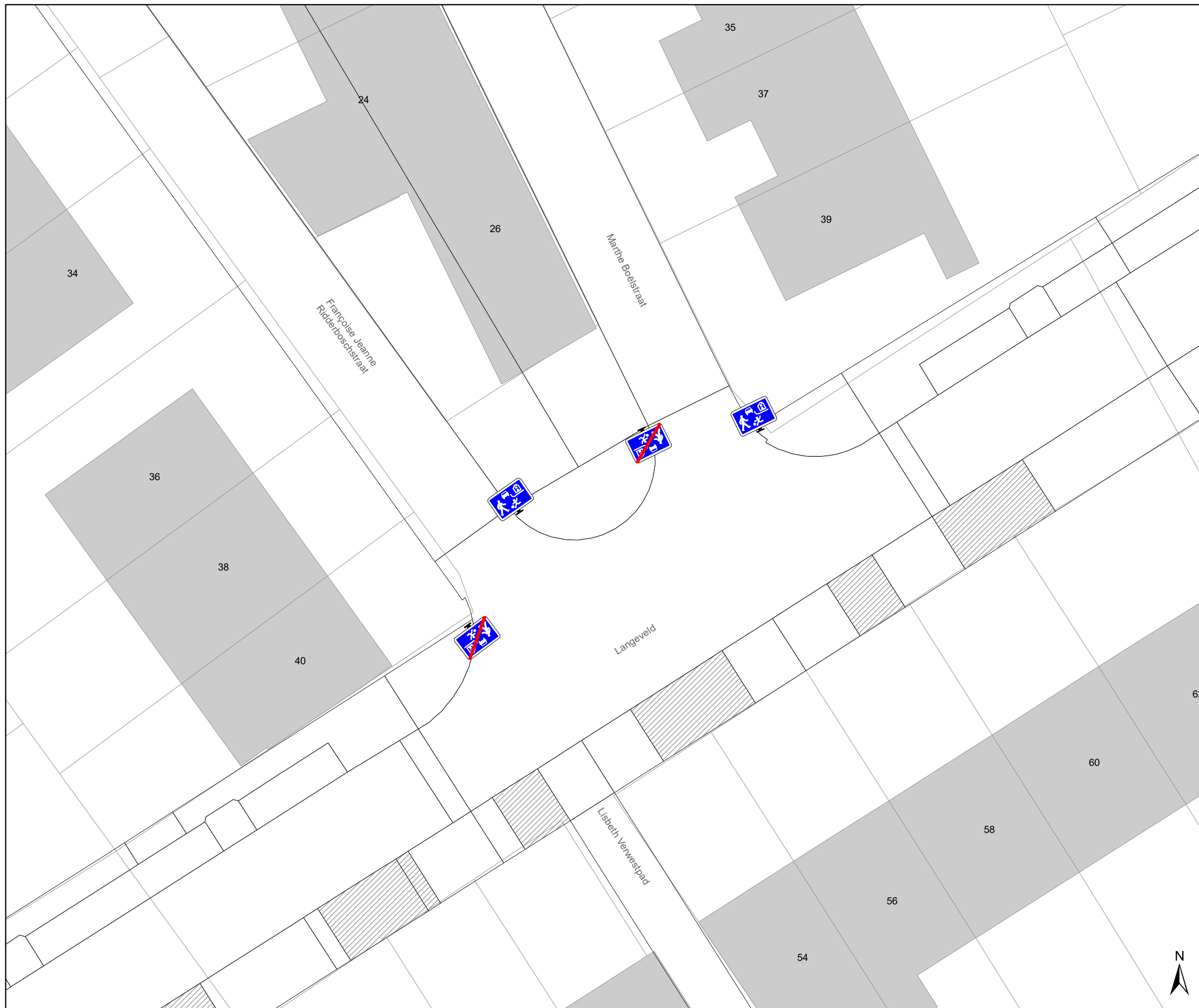
**gent:** Mobiliteitsbedrijf stad Gent  
Verkeerstechnische taken

### F. J. Ridderboschstraat M. Boëlstraat - Woonerf







Dossiernummer P-381402

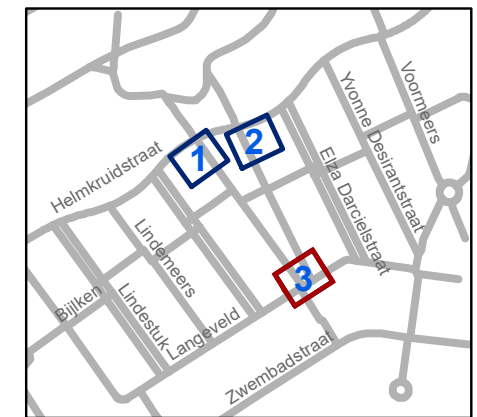
DATUM	SCHAAL	PLAN	P FORMAAT
23/02/2023	1/200	2/3	A3





### Legende

-  Bestaande verkeersborden
-  Geplande verkeersborden
-  Te verwijderen verkeersborden
-  Bestaande wegmarkeringen
-  Geplande wegmarkeringen
-  Te verwijderen wegmarkeringen



**gent:** Mobiliteitsbedrijf stad Gent  
Verkeerstechnische taken

**F. J. Ridderboschstraat  
M. Boëlstraat - Woonerf**

Dossiernummer P-381402

DATUM	SCHAAL	PLAN	P FORMAAT
23/02/2023	1/200	3/3	A3