
2023_CBS_02181 Nieuw aanvullend reglement van de politie op het wegverkeer - gemeenteweg - Mezenstraat - nieuwe parkeer- en anti-parkeermaatregelen - Vaststelling

Beslissing: Goedgekeurd in besloten vergadering van 9 maart 2023

Zijn aanwezig bij de beslissing van dit punt:

de heer Mathias De Clercq, burgemeester-voorzitter; de heer Filip Watteeuw, schepenen; mevrouw Sofie Bracke, schepenen; mevrouw Astrid De Bruycker, schepenen; de heer Sami Souguir, schepenen; de heer Bram Van Braeckvelt, schepenen; mevrouw Isabelle Heyndrickx, schepenen; mevrouw Hafsa El-Bazioui, schepenen; mevrouw Evita Willaert, schepenen; de heer Rudy Coddens, schepenen; mevrouw Mieke Hullebroeck, algemeen directeur; de heer Danny Van Campenhout, adjunct-algemeendirecteur

Bevoegd: Filip Watteeuw

Betrokken: Mathias De Clercq

Juridisch kader

De volgende bepalingen zijn van toepassing inzake de bevoegdheid:

- De Nieuwe Gemeentewet 24 juni 1988, artikel 119;
- Het Decreet van 16 mei 2008 betreffende de aanvullende reglementen op het wegverkeer en de plaatsing en bekostiging van verkeerstekens, artikel 5, § 1, 2e lid;
- Het Decreet over het lokaal bestuur van 22 december 2017, artikel 41, 2°;
- Het gemeenteraadsbesluit van 15 december 2015, houdende de delegatie van de vaststellingsbevoegdheid inzake gemeentelijke aanvullende reglementen op het wegverkeer.

De beslissing wordt genomen op grond van:

- Wet betreffende de politie over het wegverkeer, gecoördineerd bij Koninklijk Besluit van 16 maart 1968;
- Decreet van 16 mei 2008 betreffende de aanvullende reglementen op het wegverkeer en de plaatsing en bekostiging van de verkeerstekens;
- Koninklijk Besluit van 1 december 1975 houdende algemeen reglement op de politie van het wegverkeer en van het gebruik van de openbare weg;
- Ministerieel Besluit van 11 oktober 1976 waarbij de minimumafmetingen en de bijzondere plaatsingsvoorwaarden van de verkeerstekens worden bepaald;
- Uitvoeringsbesluit van 23 januari 2009 betreffende de aanvullende reglementen op het wegverkeer en de plaatsing en bekostiging van de verkeerstekens;

- Omzendbrief MOB/2009/1 van 3 april 2009.

Motivering

De nieuwe maatregelen die bij dit besluit getroffen wordt, is enerzijds het voorzien van belijning voor de parkeerplaatsen ter hoogte van huisnummer 5 en op het middenplein om de parkeersituatie te verduidelijken. Anderzijds wordt er parkeerverbod voorzien aangeduid door middel van gele onderbroken lijnen vanaf het kruispunt met de Vinkenlaan tot het kruispunt met de Pimpelmeesstraat langs de kant van de pare huisnummers en ter hoogte van huisnummer 7 tot en met huisnummer 9. Dit omwille van doorstroming voor brandweer, hulpdiensten en Ivago in deze straat en richting Pimpelmeesstraat.

Bijgevoegde bijlage(n):

- Aanvullend reglement Mezenstraat dossier P-272627 (deel van de beslissing)
- Signalisatieplan Mezenstraat cluster P-272627 (deel van de beslissing)

Beslissing

Beslist het volgende:

Artikel 1:

Stelt vast het bijgevoegd aanvullend reglement van de politie op het wegverkeer en het signalisatieplan betreffende de gemeenteweg Mezenstraat.

2023_CBS_02181 - Nieuw aanvullend reglement van de politie op het wegverkeer - gemeenteweg - Mezenstraat - nieuwe parkeer- en anti-parkeermaatregelen

gent:

zoveel stad

Aanvullend reglement van de politie op het wegverkeer - gemeenteweg – Mezenstraat

Vastgesteld in het College van Burgemeester en Schepenen van

Bekendgemaakt op

Geldig vanaf

Referentienummer

Reglement

Artikel 1

Op de Mezenstraat, vanaf het kruispunt van de Valkenlaan tot het kruispunt met de Pimpelmeesstraat, langs de kant van de pare huisnummers;

Op de Mezenstraat ter hoogte van huisnummer 7 tot en met huisnummer 9 geldt: het parkeren op de rijbaan is verboden.

Dit wordt aangeduid door verkeerstekens:

- WM75.1.2

Artikel 2

Op de Mezenstraat ter hoogte van huisnummer 5;

op de Mezenstraat op het middenplein geldt: voertuigen moeten parkeren binnen de afgebakende plaatsen.

Dit wordt aangeduid door verkeerstekens:




- WM77.5



(einde reglement)







Legende


-  Bestaande verkeersborden
-  Geplande verkeersborden
-  Te verwijderen verkeersborden

-  Bestaande wegmarkeringen
-  Te verwijderen wegmarkeringen

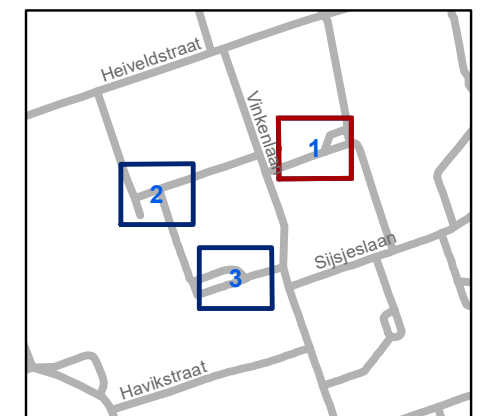
Geplande wegmarkeringen

-  Gele onderbroken streep
-  Witte wegmarkering

Geplande Verkeersborden



-  Ander gepland dossier (in voorbereiding bij MOBBED)

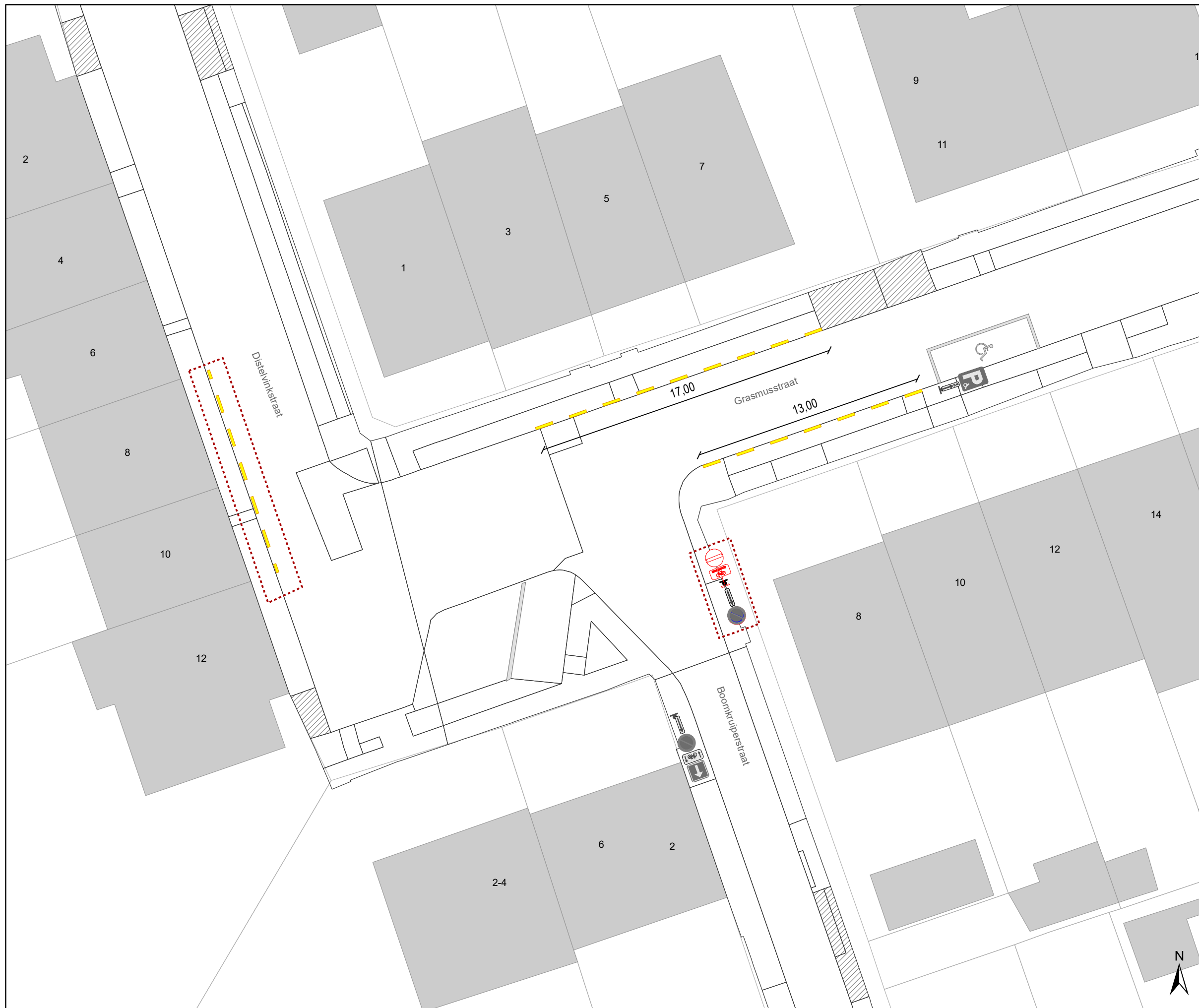


gent: Mobiliteitsbedrijf stad Gent
Verkeerstechnische taken

Valkenstr-Westveld APM

Dossiernr P-272627 (MB-20-15182)



DATUM	SCHAAL	PLAN	P FORMAAT
18/11/2022	1/200	1/3	A3




Legende

-  Bestaande verkeersborden
-  Geplande verkeersborden
-  Te verwijderen verkeersborden
-  Bestaande wegmarkeringen
-  Te verwijderen wegmarkeringen

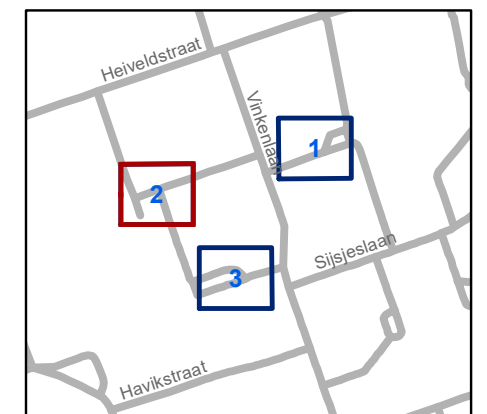
Geplande wegmarkeringen

-  Gele onderbroken streep
-  Witte wegmarkering

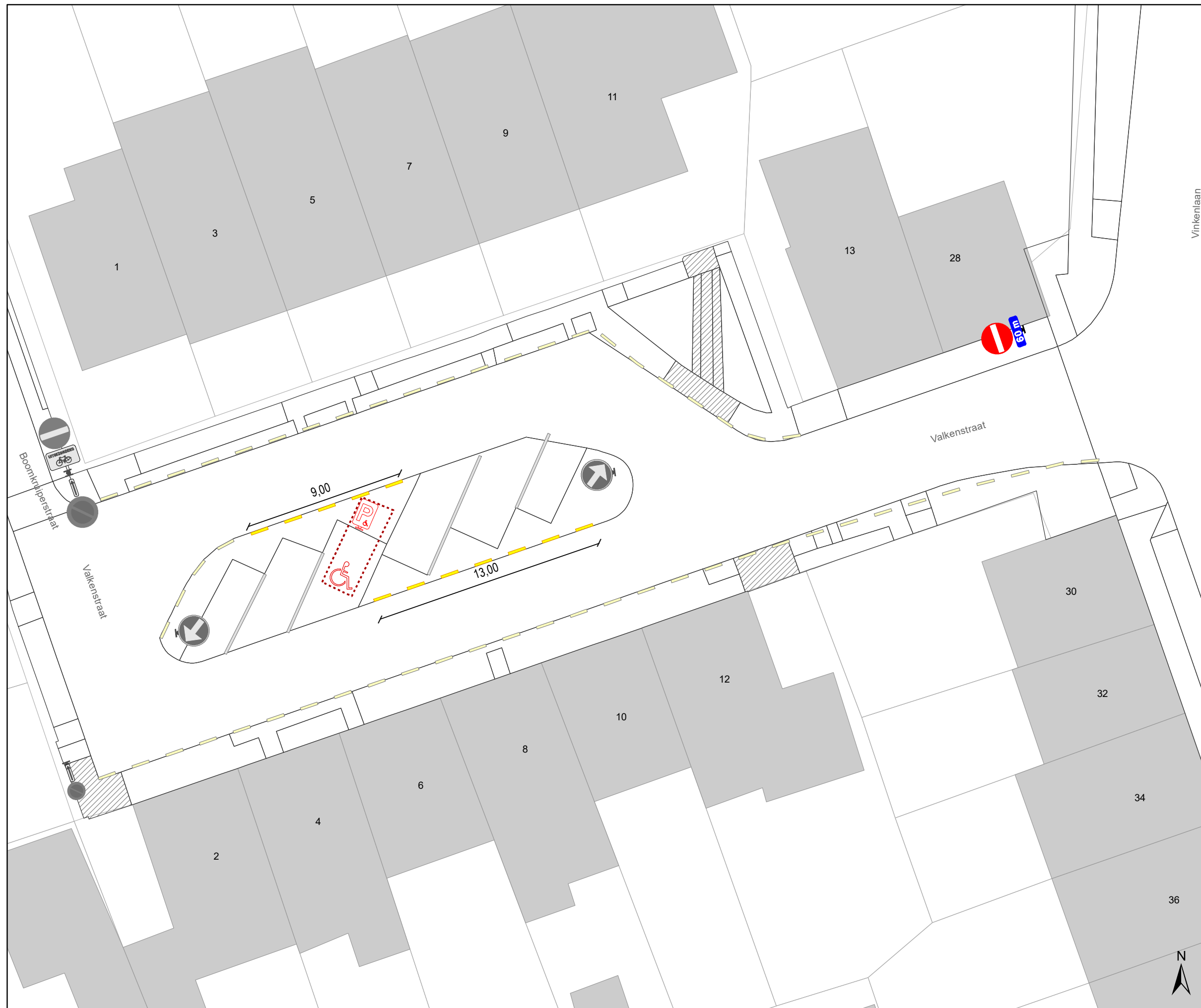
Geplande Verkeersborden



 Ander gepland dossier (in voorbereiding bij MOBBED)



gent: Mobiliteitsbedrijf stad Gent Verkeerstechnische taken			
Valkenstr-Westveld APM			
Dossiernr P-272627 (MB-20-15182)			
DATUM	SCHAAL	PLAN	P FORMAAT
18/11/2022	1/200	2/3	A3



Legende


- Bestaande verkeersborden
- Geplande verkeersborden
- Te verwijderen verkeersborden

- Bestaande wegmarkeringen
- Te verwijderen wegmarkeringen

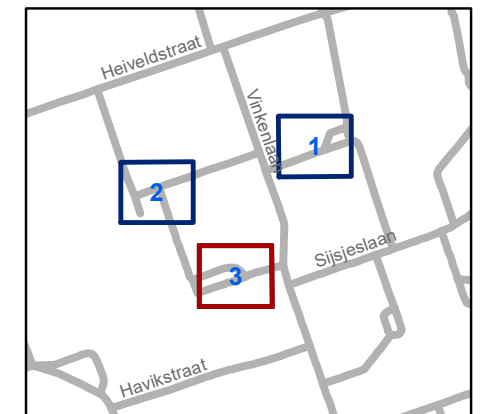
Geplande wegmarkeringen

- Gele onderbroken streep
- Witte wegmarkering

Geplande Verkeersborden



Ander gepland dossier (in voorbereiding bij MOBBED)



gent: Mobiliteitsbedrijf stad Gent
Verkeerstechnische taken

Valkenstr-Westveld APM

Dossiernr P-272627 (MB-20-15182)

DATUM	SCHAAL	PLAN	P FORMAAT
18/11/2022	1/200	3/3	A3