



---

**2023\_CBS\_02157 Nieuw aanvullend reglement van de politie op het wegverkeer - gemeenteweg - Lucas de Heerestraat - regularisatie - Vaststelling**

**Beslissing:** Goedgekeurd in besloten vergadering van 9 maart 2023

**Zijn aanwezig bij de beslissing van dit punt:**

de heer Mathias De Clercq, burgemeester-voorzitter; de heer Filip Watteeuw, schepenen; mevrouw Sofie Bracke, schepenen; mevrouw Astrid De Bruycker, schepenen; de heer Sami Souguir, schepenen; de heer Bram Van Braeckvelt, schepenen; mevrouw Isabelle Heyndrickx, schepenen; mevrouw Hafsa El-Bazioui, schepenen; mevrouw Evita Willaert, schepenen; de heer Rudy Coddens, schepenen; mevrouw Mieke Hullebroeck, algemeen directeur; de heer Danny Van Campenhout, adjunct-algemeendirecteur

**Bevoegd:** Filip Watteeuw

**Betrokken:** Mathias De Clercq

**Juridisch kader**

**De volgende bepalingen zijn van toepassing inzake de bevoegdheid:**

- De Nieuwe Gemeentewet 24 juni 1988, artikel 119;
- Het Decreet van 16 mei 2008 betreffende de aanvullende reglementen op het wegverkeer en de plaatsing en bekostiging van verkeerstekens, artikel 5, § 1, 2e lid;
- Het Decreet over het lokaal bestuur van 22 december 2017, artikel 41, 2°;
- Het gemeenteraadsbesluit van 15 december 2015, houdende de delegatie van de vaststellingsbevoegdheid inzake gemeentelijke aanvullende reglementen op het wegverkeer.

**De beslissing wordt genomen op grond van:**

- Wet betreffende de politie over het wegverkeer, gecoördineerd bij Koninklijk Besluit van 16 maart 1968;
- Decreet van 16 mei 2008 betreffende de aanvullende reglementen op het wegverkeer en de plaatsing en bekostiging van de verkeerstekens;
- Koninklijk Besluit van 1 december 1975 houdende algemeen reglement op de politie van het wegverkeer en van het gebruik van de openbare weg;
- Ministerieel Besluit van 11 oktober 1976 waarbij de minimumafmetingen en de bijzondere plaatsingsvoorwaarden van de verkeerstekens worden bepaald;
- Uitvoeringsbesluit van 23 januari 2009 betreffende de aanvullende reglementen op het wegverkeer en de plaatsing en bekostiging van de verkeerstekens;

- Omzendbrief MOB/2009/1 van 3 april 2009.

## **Motivering**

- Bij dit besluit wordt een regularisatie getroffen, m.n. nieuwe signalisatie/ aangepaste signalisatie nav wijziging in de wegcode mbt signalisatie fietsstraten.

Ook wordt het artikel betreffende het verkeersplateau verwijderd uit het reglement omdat dit niet langer AR-plichtig is.

- Bij collegebesluit van 17 maart 2022 worden als nieuwe maatregelen getroffen, de invoering van een fietsstraat over de as Lentestraat, Herfststraat, Sint-Coletastraat en Lucas De Heerestraat die aansluit op de reeds bestaande fietsstraat Stropkaai-Toemaattragel. Deze 4 straten zijn als primaire stedelijke fietsroute die Ledeberg verbindt met Gent-Sint-Pieters opgenomen in het stadsregionaal fietsroutenetwerk dat werd goedgekeurd op het college van Burgemeester en Schepenen van 15 november 2018. De route maakt eveneens deel uit van het Lokaal Functioneel Fietsroutenetwerk (LFF-netwerk). Op de projectstuurgroep van 27 januari 2022 werd het ontwerp goedgekeurd zodat er een subsidie-aanvraag kan worden ingediend bij de Vlaamse Overheid via het zogenaamde Kopenhagenplan. Daarnaast zullen er voor dit project ook subsidies worden aangevraagd bij de Provincie Oost-Vlaanderen via het LFF-netwerk.

De Stad wenst hier een fietsstraat te maken. De as voldoet aan volgende fietsstraatcriteria:

- Meer dan 125 fietsers per uur
- Geen openbare vervoersassen in de straat
- Tussen de 250 en 300 pae (personen auto equivalent)
- De straat ligt op het Stedelijk Fietsroutenetwerk

De maatregelen komen de leesbaarheid van de fietsstraat over de volledige as ten goede.

De fietsstraat krijgt voorrang op alle zijstraten behalve wanneer ze de Zwijnaardsesteenweg kruist.

Parkeermaatregelen worden genomen.

Fietsparkeersignalisatie wordt voorzien

In het Verkeersreglement zijn een aantal wijzigingen doorgevoerd met betrekking tot de signalisatie in fietsstraten en dit vanaf 1 augustus 2021. Zo verdwijnt oa het verkeersbord F113 uit het Verkeersreglement en wordt de fietsstraat op de as Toemaattragel, Stropkaai, Lentestraat, Herfststraat, Sint-Coletastraat en Lucas De Heerestraat met zonale borden gesignaleerd.

Eveneens worden de onderborden bij het eenrichtingsverkeer C1 en F19 van (M2/M4/M12 of M3/M5) naar respectievelijk M11/M17 gewijzigd. Speedpedelecs worden zoveel mogelijk gelijk gesteld met fietsen in straten met beperkt éénrichtingsverkeer, door het gebruik van de onderborden M11 en M17, waardoor zij ook in beide richtingen mogen rijden. Bromfietsen verlenen we geen uitzondering, omdat het mobiliteitsbeleid van Gent vooral actieve vervoerswijzen stimuleert.

Bovendien vormen bromfietsen klasse B door hun combinatie van een hogere snelheid met een hogere massa een potentieel gevaar voor andere weggebruikers en hebben ze een grotere impact bij een ongeval.

- Bij collegebesluit van 21 januari 2021 wordt als maatregel getroffen, de uitberiding van de uitzonderingsmaatregel op het doorrijverbod voor bestuurders richting de Monterreystraat naar bestuurders van bromfietsen klasse A en P als duurzamere verplaatsingswijzen alsook in het licht van een voetpaduitstulping ter hoogte van het park een oversteekplaats voor voetgangers ingesteld. Tevens worden er verkeersmaatregelen geregulariseerd.
- Bij besluit van 28 april 2016 werden diverse verkeersmaatregelen geregulariseerd en werden er geen nieuwe verkeersmaatregelen ingevoerd.  
De Lucas de Heerestraat maakt deel uit van de zone 30 (buiten de R40 Stadsring).

### **Bijgevoegde bijlage(n):**

- Aanvullend Reglement Lucas de Heerestraat Dossier P382028-Revisie 1 (deel van de beslissing)
- Signalisatieplan cluster Lentestraat Dossier P382028-REVISIE1 (deel van de beslissing)

### **Beslissing**

#### **Beslist het volgende:**

##### **Artikel 1:**

Heft op het aanvullend reglement van de politie op het wegverkeer betreffende de gemeenteweg Lucas de Heerestraat, goedgekeurd in zitting van 17 maart 2022, van zodra het nieuwe reglement in werking treedt.

##### **Artikel 2:**

Stelt vast het bijgevoegd aanvullend reglement van de politie op het wegverkeer en het signalisatieplan betreffende de gemeenteweg Lucas de Heerestraat.

2023\_CBS\_02157 - Nieuw aanvullend reglement van de politie op het wegverkeer - gemeenteweg - Lucas de Heerestraat - regularisatie



# Aanvullend reglement van de politie op het wegverkeer - gemeenteweg – Lucas de Heerestraat

Vastgesteld in het College van Burgemeester en Schepenen van

Bekendgemaakt op

Geldig vanaf

Referentienummer

## Reglement

### Artikel 1

Op de Lucas de Heerestraat ter hoogte van het kruispunt met de Zwijnaardsesteenweg; op de Lucas de Heerestraat ter hoogte van het kruispunt met de Burggravenlaan geldt: de bestuurders moeten voorrang verlenen aan iedere bestuurder die rijdt op de openbare weg of de rijbaan die ze oprijden; de plaats waar de bestuurders, zo nodig, moeten stoppen om voorrang te verlenen, wordt aangeduid.

Dit wordt aangeduid door verkeerstekens:

- B1
- WM76.2

### Artikel 2

Op de Lucas de Heerestraat ter hoogte van het kruispunt met de Monterreystraat; op de Lucas de Heerestraat ter hoogte van het kruispunt met de Victoriastraat geldt: de bestuurders hebben voorrang.

Dit wordt aangeduid door verkeerstekens:

- B15

### Artikel 3

Op de Lucas de Heerestraat van kruispunt met de Burggravenlaan tot kruispunt met de Monterreystraat in de richting van de Monterreystraat geldt: verboden rijrichting voor iedere bestuurder; de maatregel geldt niet voor fietsers en bestuurders van speed pedelecs. in tegenovergestelde richting geldt: toegelaten rijrichting op de openbare weg met eenrichtingsverkeer; fietsers en bestuurders van speed pedelecs mogen in de twee richtingen rijden.

Dit wordt aangeduid door verkeerstekens:

- C1
- M11
- F19
- M17

### Artikel 4

Op de Lucas de Heerestraat ter hoogte van huisnummer 19; op de Lucas de Heerestraat ter hoogte van huisnummer 100 geldt: de bestuurders zijn verplicht de hindernis langs links voorbij te rijden.

Dit wordt aangeduid door verkeerstekens:

- D1

#### **Artikel 5**

**Op de Lucas de Heerestraat ter hoogte van het kruispunt met de Burggravenlaan geldt: de bestuurders zijn verplicht rechts af te slaan.**

**Dit wordt aangeduid door verkeerstekens:**

- D1

#### **Artikel 6**

**Op de Lucas de Heerestraat vanaf huisnummer 2 in de richting van huisnummer 88 geldt: het parkeren is verboden; het begin van de parkeerreglementering wordt aangeduid; de parkeerreglementering geldt over een afstand van meer dan 300 meter; het einde van de parkeerreglementering wordt aangeduid.**

**Dit wordt aangeduid door verkeerstekens:**

- E1
- GXa
- GXd
- GXb

#### **Artikel 7**

**Op de Lucas de Heerestraat van de overzijde van huisnummer 88 tot de overzijde van huisnummer 140-142 geldt: het parkeren is verboden; het begin van de parkeerreglementering wordt aangeduid; het einde van de parkeerreglementering wordt aangeduid.**

**Dit wordt aangeduid door verkeerstekens:**

- E1
- GXa
- GXb

#### **Artikel 8**

**Op de Lucas de Heerestraat ter hoogte van huisnummers 19-21; op de Lucas de Heerestraat ter hoogte van huisnummers 100-102 geldt: het parkeren is toegelaten; de maatregel geldt alleen voor de fietsers.**

**Dit wordt aangeduid door verkeerstekens:**

- E9a
- M1

#### **Artikel 9**

**Op de Lucas de Heerestraat ter hoogte van huisnummers 61-63; op de Lucas de Heerestraat ter hoogte van huisnummers 92-94 geldt: het parkeren is toegelaten; het parkeren is voorbehouden voor voertuigen die gebruikt worden door personen met een handicap ; de parkeerreglementering geldt over een afstand van 6 m.**

**Dit wordt aangeduid door verkeerstekens:**

- E9a
- GVIIId
- GXc

#### **Artikel 10**

**In de Lucas de Heerestraat vanaf huisnummer 83 tot aan de Zwijnaardsesteenweg geldt: er wordt een fietsstraat ingevoerd. Het begin van de fietsstraat wordt aangeduid; het einde van de fietsstraat wordt aangeduid.**

**Dit wordt aangeduid door verkeerstekens:**

- F111

#### **Artikel 11**

**Op de Lucas ter hoogte van huisnummer 83 geldt:  
het parkeren op de rijbaan is verboden.**

**Dit wordt aangeduid door verkeerstekens:**

- **WM75.1.2**

#### **Artikel 12**

**Op de Lucas de Heerestraat ter hoogte van het kruispunt met de Zwijnaardsesteenweg;  
op de Lucas de Heerestraat ter hoogte van het kruispunt met de Burggravenlaan;  
op de Lucas de Heerestraat ter hoogte van het kruispunt met de Monterreystraat, aan de  
oostelijke zijde van het kruispunt geldt:**

**voetgangers moeten de oversteekplaats volgen om de rijbaan over te steken.**

**Dit wordt aangeduid door verkeerstekens:**

- **WM76.3**

#### **Artikel 13**

**Op de Lucas de Heerestraat ter hoogte van huisnummers 61-63 en 92-94 geldt: voertuigen  
moeten parkeren binnen de afgebakende plaatsen.**

**Dit wordt aangeduid door verkeerstekens:**

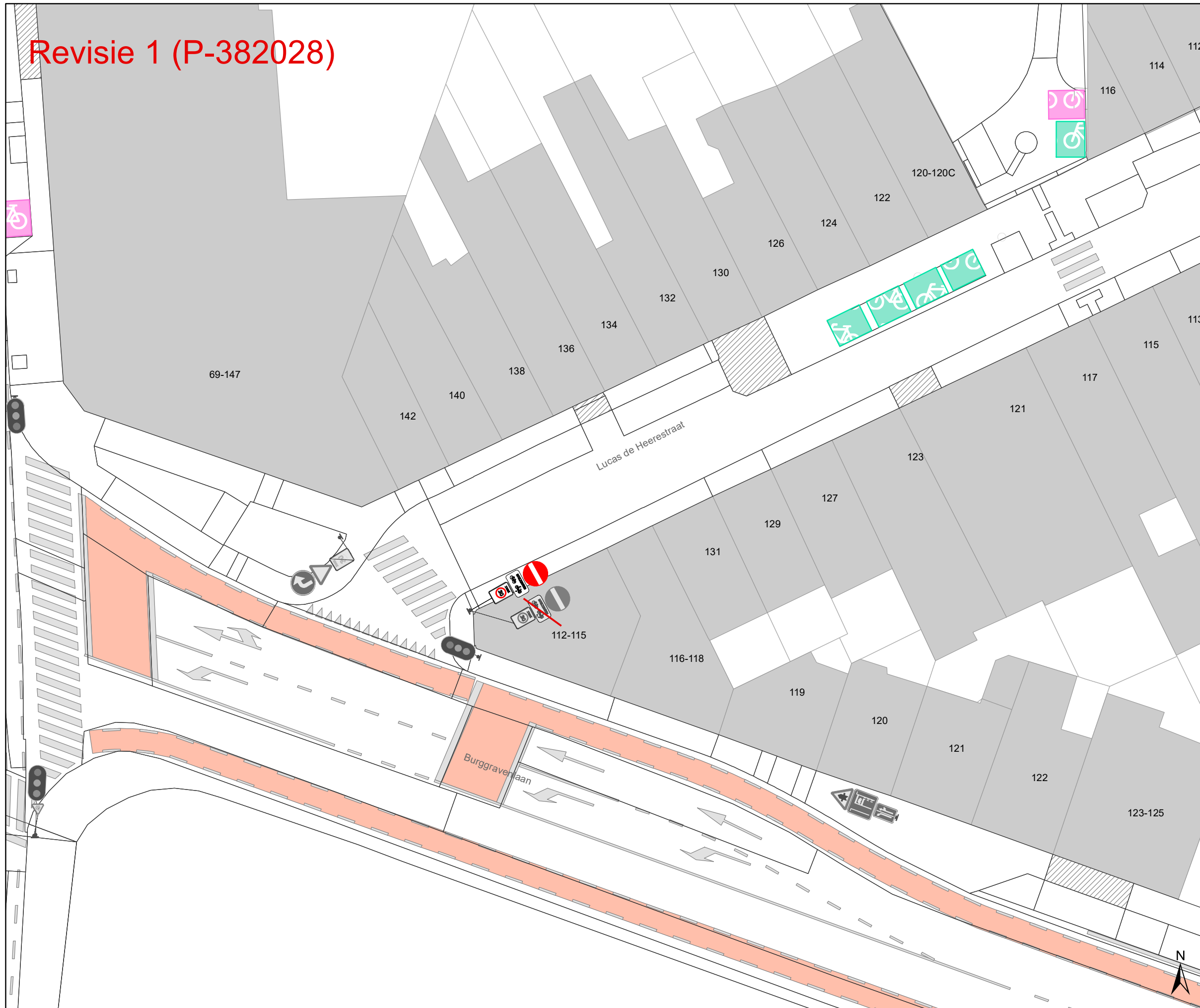
- **WM77.5**

---

(einde reglement)



# Revisie 1 (P-382028)



## Legende

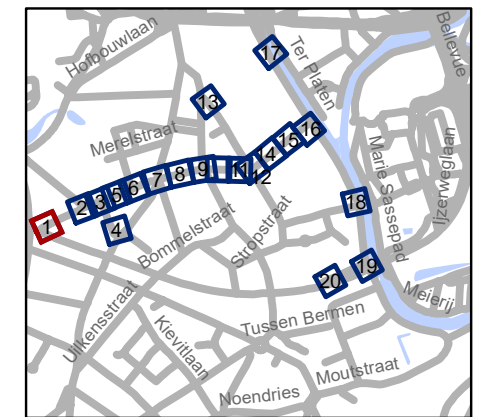
- Bestaande verkeersborden
- Geplande verkeersborden
- Te verwijderen verkeersborden

- Bestaande wegmarkeringen
- Geplande wegmarkeringen
- Te verwijderen wegmarkeringen

- Revisie elementen

## Overige

- Ander gepland dossier (in voorbereiding bij MOBBED)
- Bestaand paaltje
- Bestaande fietsenstalling
- Geplande fietsenstalling Deze horen NIET bij dit dossier



**gent:** Mobiliteitsbedrijf stad Gent  
Verkeerstechnische taken

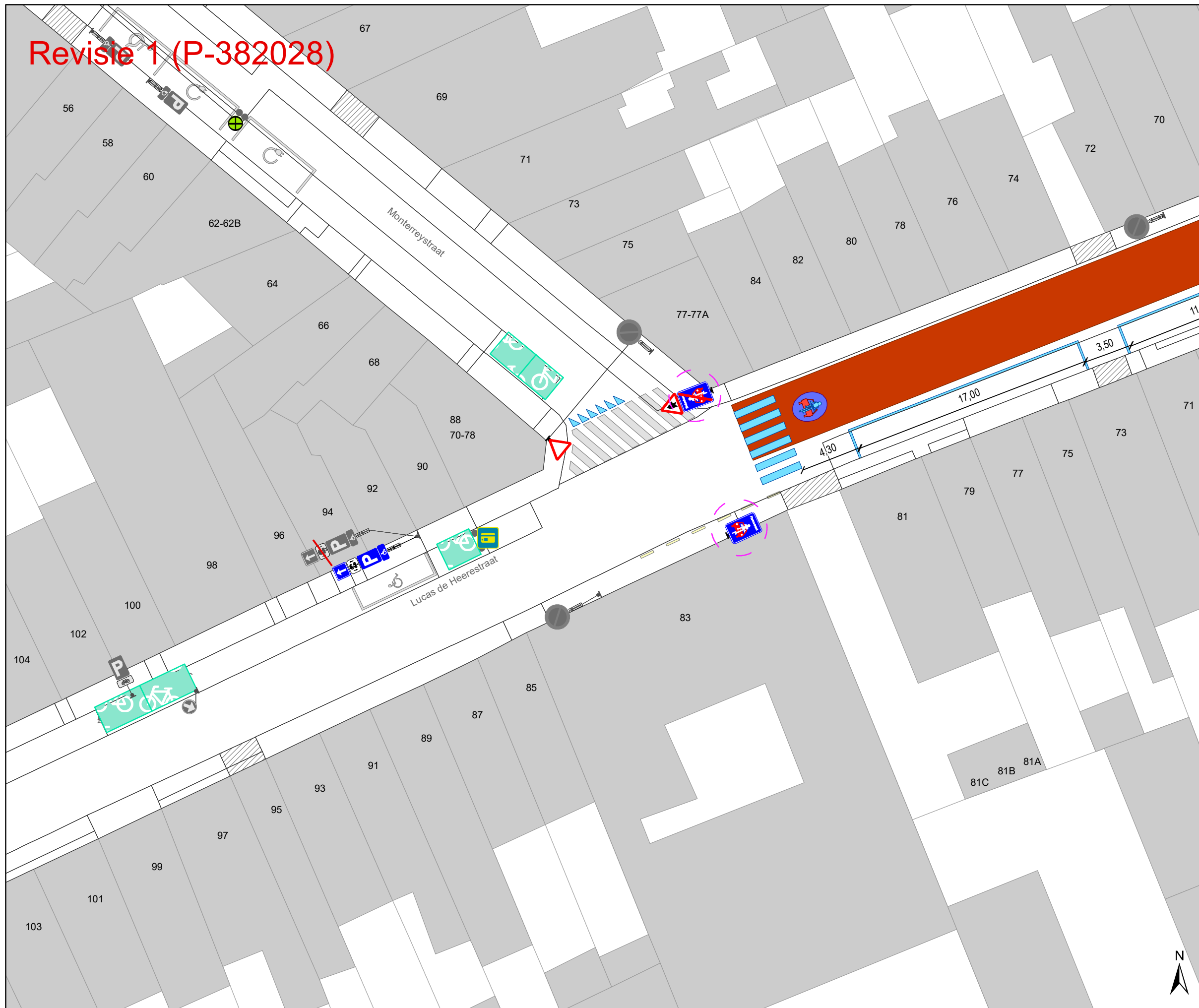
**Lentestraat  
fietsstraat**

Dossiernummer P-224620

DATUM	SCHAAL	PLAN	P FORMAAT
2/03/2023	1/250	1/20	A3



# Revisie 1 (P-382028)



## Legende

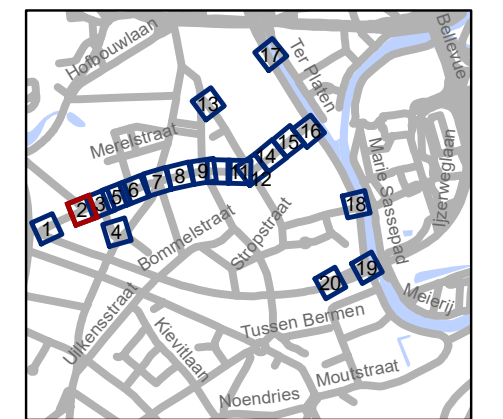
- Bestaande verkeersborden
- Geplande verkeersborden
- Te verwijderen verkeersborden

- Bestaande wegmarkeringen
- Geplande wegmarkeringen
- Te verwijderen wegmarkeringen

- Revisie elementen

## Overige

- Ander gepland dossier (in voorbereiding bij MOBBED)
- Bestaand paaltje
- Bestaande fietsenstalling
- Geplande fietsenstalling Deze horen NIET bij dit dossier



**gent:** Mobiliteitsbedrijf stad Gent  
Verkeerstechnische taken

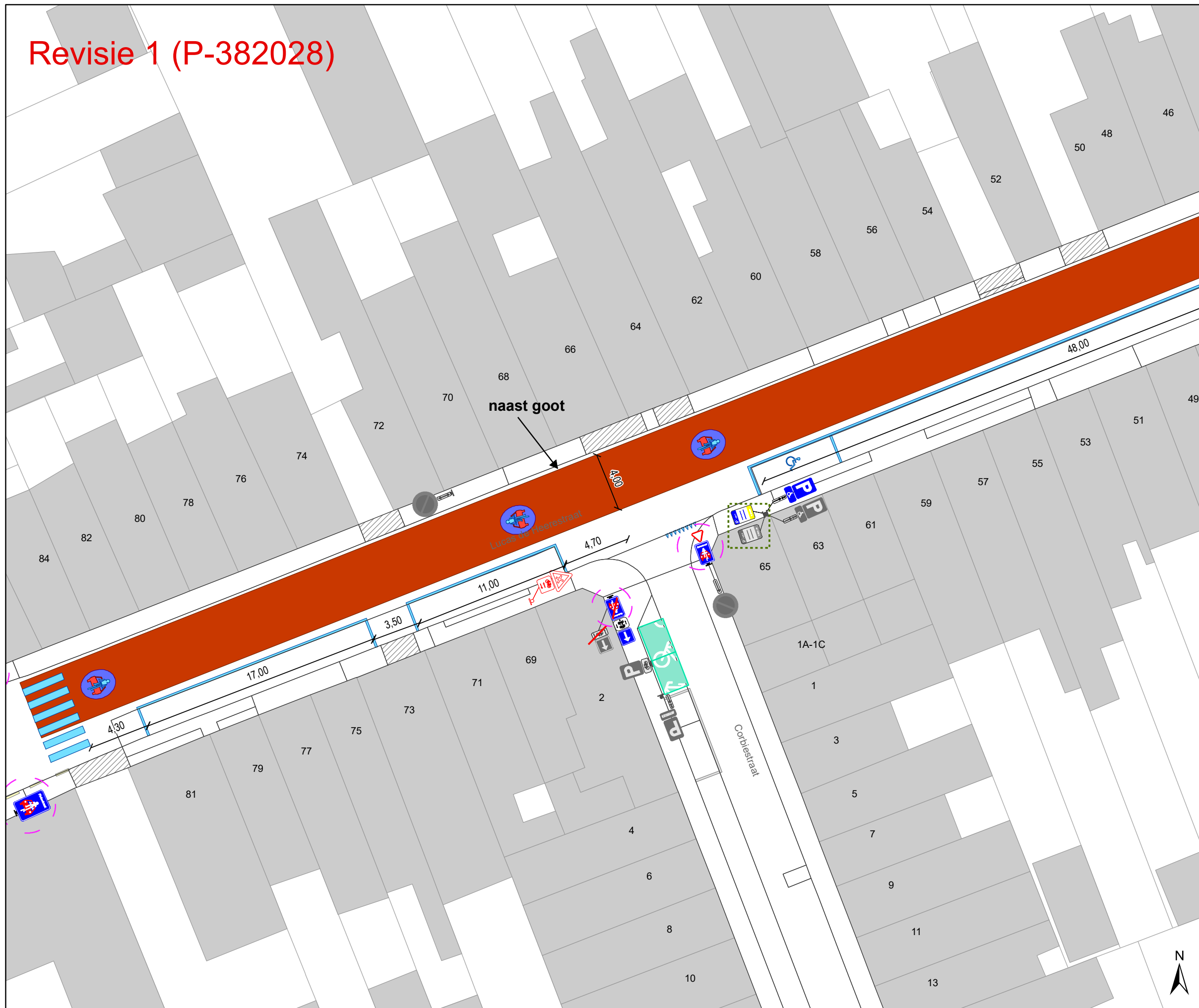
**Lentestraat  
fietsstraat**

Dossiernummer P-224620

DATUM	SCHAAL	PLAN	P FORMAAT
2/03/2023	1/250	2/20	A3







# Revisie 1 (P-382028)

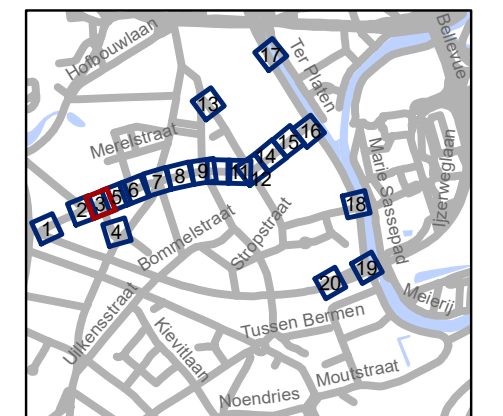


## Legende

-  Bestaande verkeersborden
-  Geplande verkeersborden
-  Te verwijderen verkeersborden
-  Bestaande wegmarkeringen
-  Geplande wegmarkeringen
-  Te verwijderen wegmarkeringen
-  Revisie elementen

## Overige

-  Ander gepland dossier (in voorbereiding bij MOBBD)
-  Bestaand paaltje
-  Bestaande fietsenstalling
-  Geplande fietsenstalling Deze horen NIET bij dit dossier



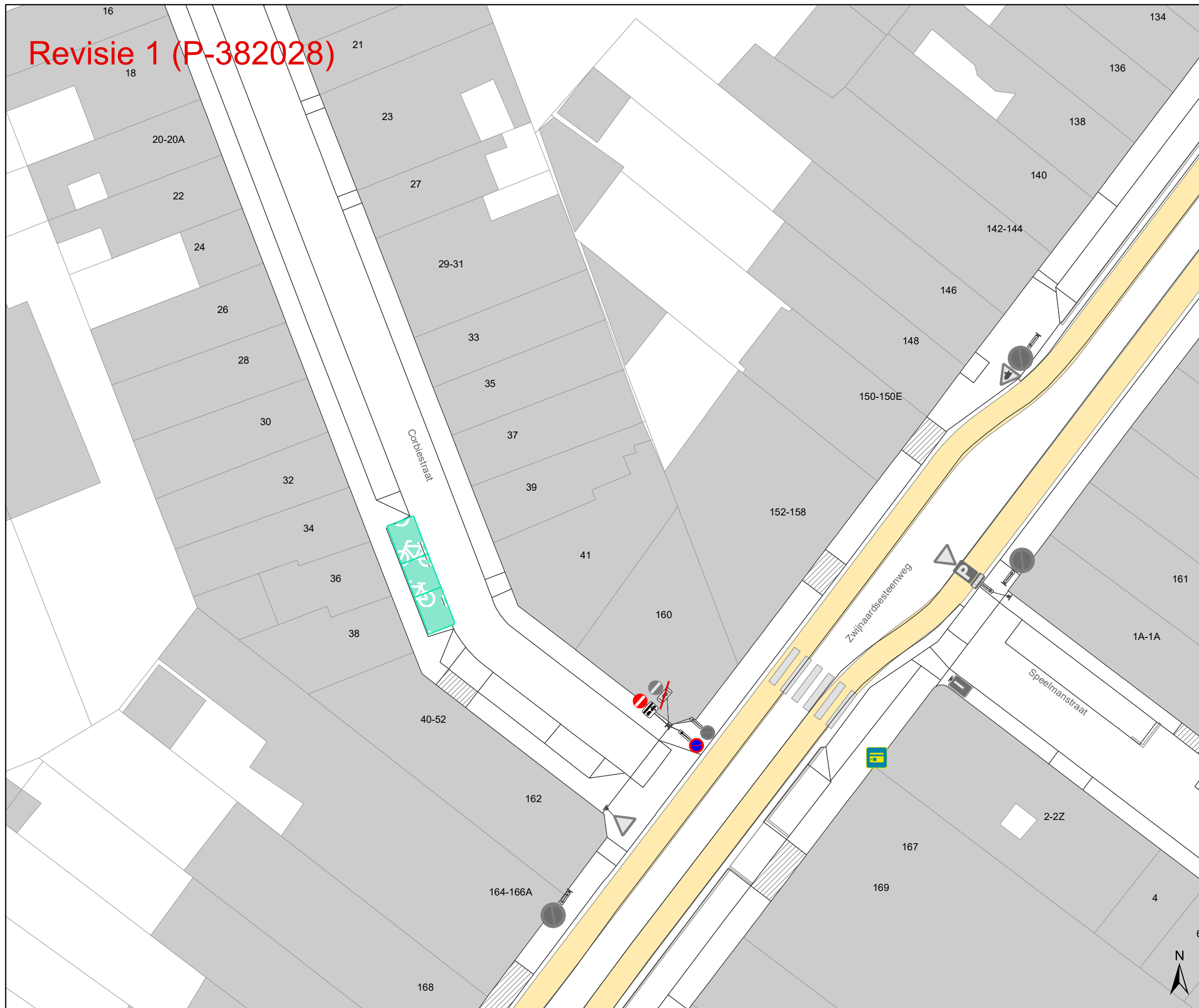
**gent:** Mobiliteitsbedrijf stad Gent  
Verkeerstechnische taken

**Lentestraat  
fietsstraat**




Dossiernummer P-224620




DATUM	SCHAAL	PLAN	P FORMAAT
2/03/2023	1/250	3/20	A3


Revisie 1 (P-382028)







**Legende**

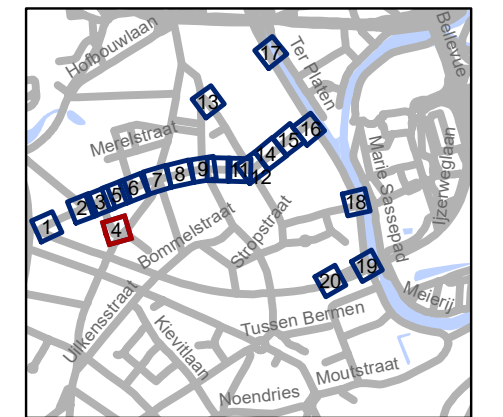
-  Bestaande verkeersborden
-  Geplande verkeersborden
-  Te verwijderen verkeersborden

-  Bestaande wegmarkeringen
-  Geplande wegmarkeringen
-  Te verwijderen wegmarkeringen

-  Revisie elementen

**Overige**

-  Ander gepland dossier (in voorbereiding bij MOBBD)
-  Bestaand paaltje
-  Bestaande fietsenstalling
-  Geplande fietsenstalling Deze horen NIET bij dit dossier



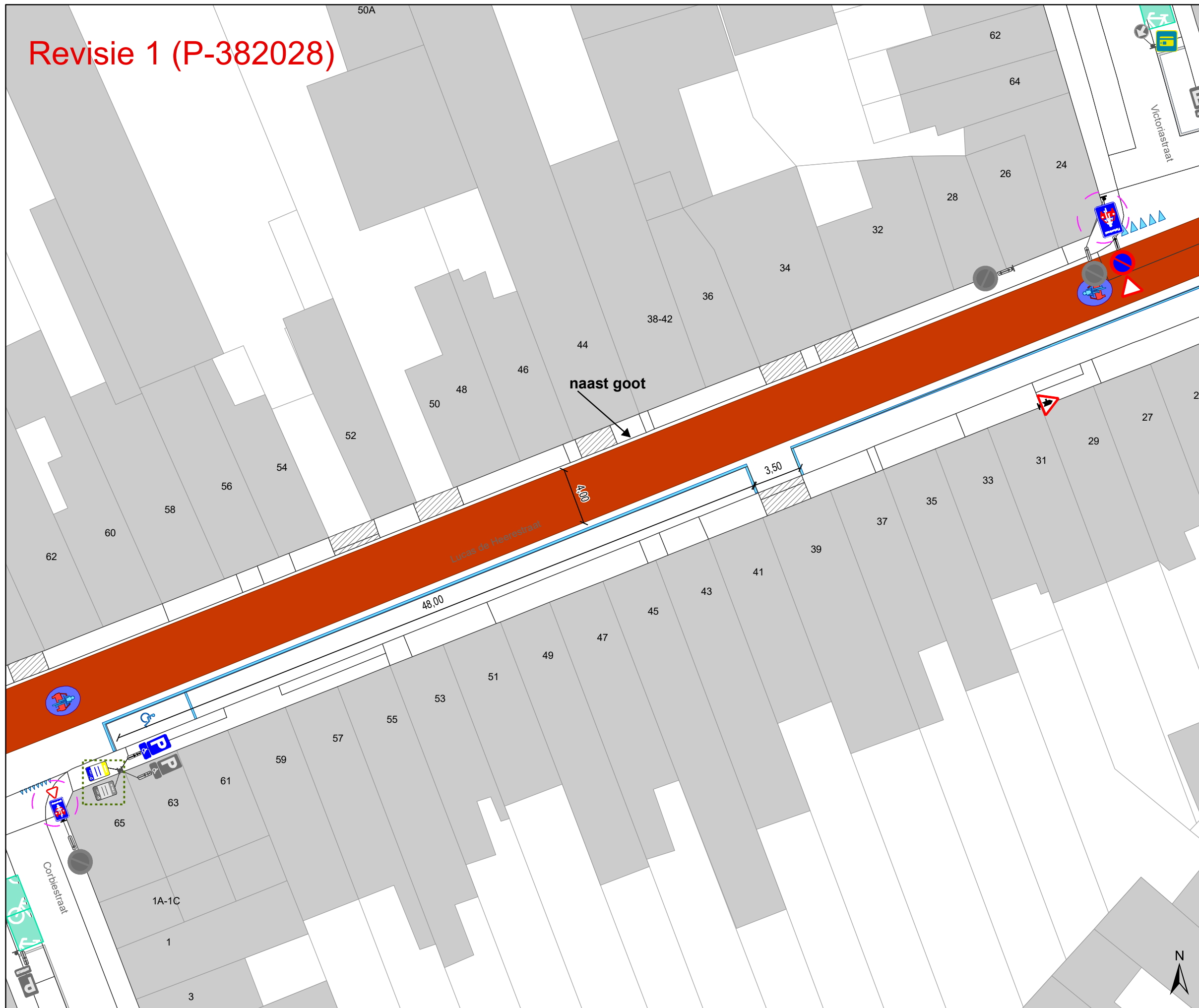
**gent:** Mobiliteitsbedrijf stad Gent  
Verkeerstechnische taken

**Lentestraat  
fietsstraat**

Dossiernummer P-224620

DATUM	SCHAAL	PLAN	P FORMAAT
2/03/2023	1/250	4/20	A3

# Revisie 1 (P-382028)

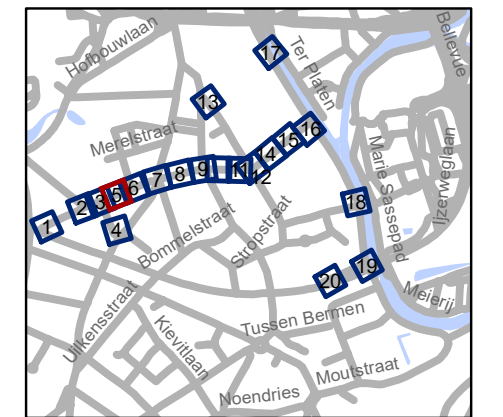


## Legende

- Bestaande verkeersborden
- Geplande verkeersborden
- Te verwijderen verkeersborden
- Bestaande wegmarkeringen
- Geplande wegmarkeringen
- Te verwijderen wegmarkeringen
- Revisie elementen

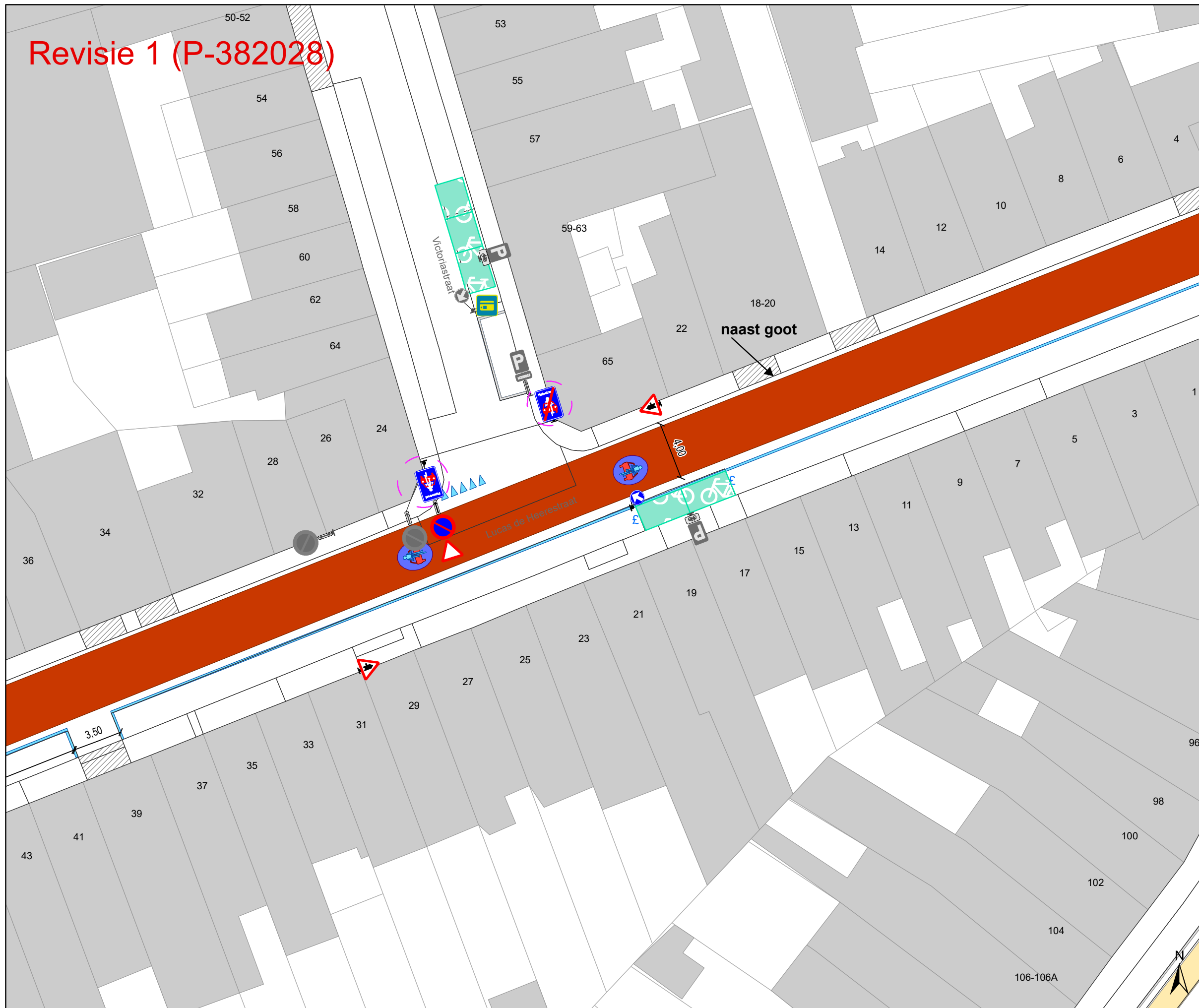
## Overige

- Ander gepland dossier (in voorbereiding bij MOBBD)
- Bestaand paaltje
- Bestaande fietsenstalling
- Geplande fietsenstalling Deze horen NIET bij dit dossier



<b>gent:</b> Mobiliteitsbedrijf stad Gent		Verkeerstechnische taken	
<b>Lentestraat fietsstraat</b>			
Dossiernummer P-224620			
DATUM	SCHAAL	PLAN	P FORMAAT
2/03/2023	1/250	5/20	A3

# Revisie 1 (P-382028)



## Legende

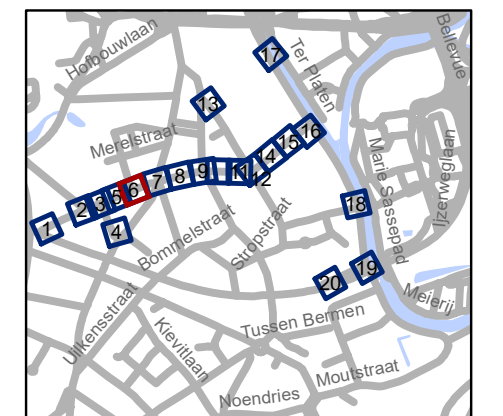
- Bestaande verkeersborden
- Geplande verkeersborden
- Te verwijderen verkeersborden

- Bestaande wegmarkeringen
- Geplande wegmarkeringen
- Te verwijderen wegmarkeringen

- Revisie elementen

## Overige

- Ander gepland dossier (in voorbereiding bij MOBBED)
- Bestaand paaltje
- Bestaande fietsenstalling
- Geplande fietsenstalling (Deze horen NIET bij dit dossier)



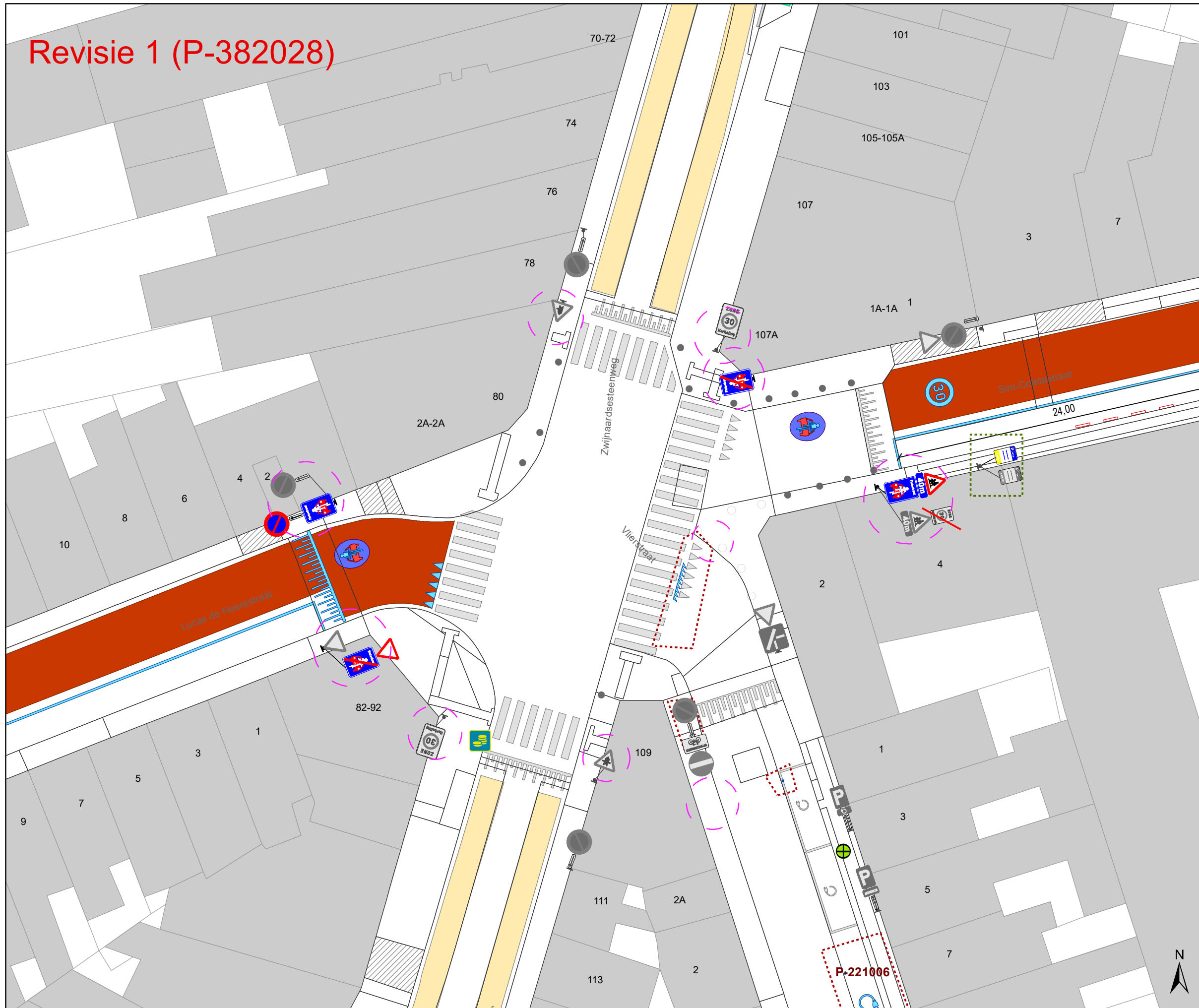
**gent:** Mobiliteitsbedrijf stad Gent  
Verkeerstechnische taken

**Lentestraat  
fietsstraat**

Dossiernummer P-224620

DATUM	SCHAAL	PLAN	P FORMAAT
2/03/2023	1/250	6/20	A3

# Revisie 1 (P-382028)

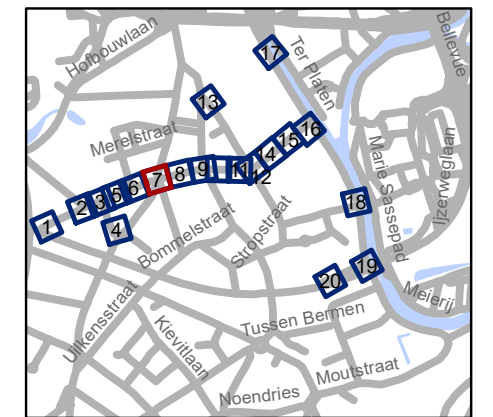


## Legende

- Bestaande verkeersborden
- Geplande verkeersborden
- Te verwijderen verkeersborden
- Bestaande wegmarkeringen
- Geplande wegmarkeringen
- Te verwijderen wegmarkeringen
- Revisie elementen

## Overige

- Ander gepland dossier (in voorbereiding bij MOBBED)
- Bestaand paaltje
- Bestaande fietsstalling
- Geplande fietsstalling (Deze horen NIET bij dit dossier)



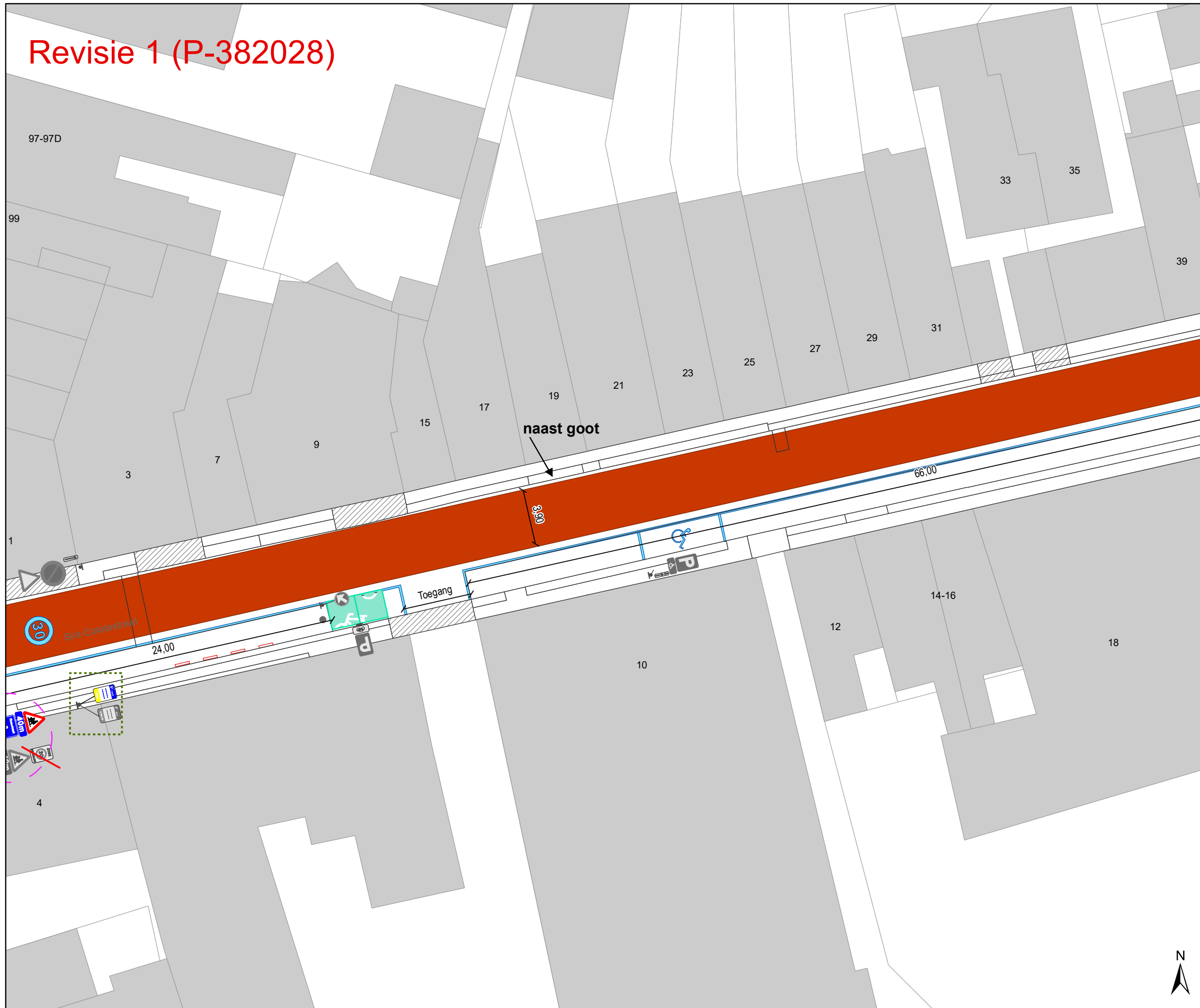
**gent:** Mobiliteitsbedrijf stad Gent  
Verkeerstechnische taken

**Lentestraat  
fietsstraat**




Dossiernummer P-224620




DATUM	SCHAAL	PLAN	P FORMAAT
2/03/2023	1/250	7/20	A3


# Revisie 1 (P-382028)







## Legende

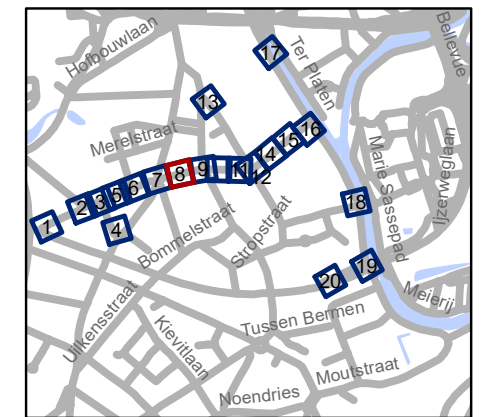
-  Bestaande verkeersborden
-  Geplande verkeersborden
-  Te verwijderen verkeersborden

-  Bestaande wegmarkeringen
-  Geplande wegmarkeringen
-  Te verwijderen wegmarkeringen

-  Revisie elementen

## Overige

-  Ander gepland dossier (in voorbereiding bij MOBBD)
-  Bestaand paaltje
-  Bestaande fietsenstalling
-  Geplande fietsenstalling Deze horen NIET bij dit dossier



**gent:** Mobiliteitsbedrijf stad Gent  
Verkeerstechnische taken

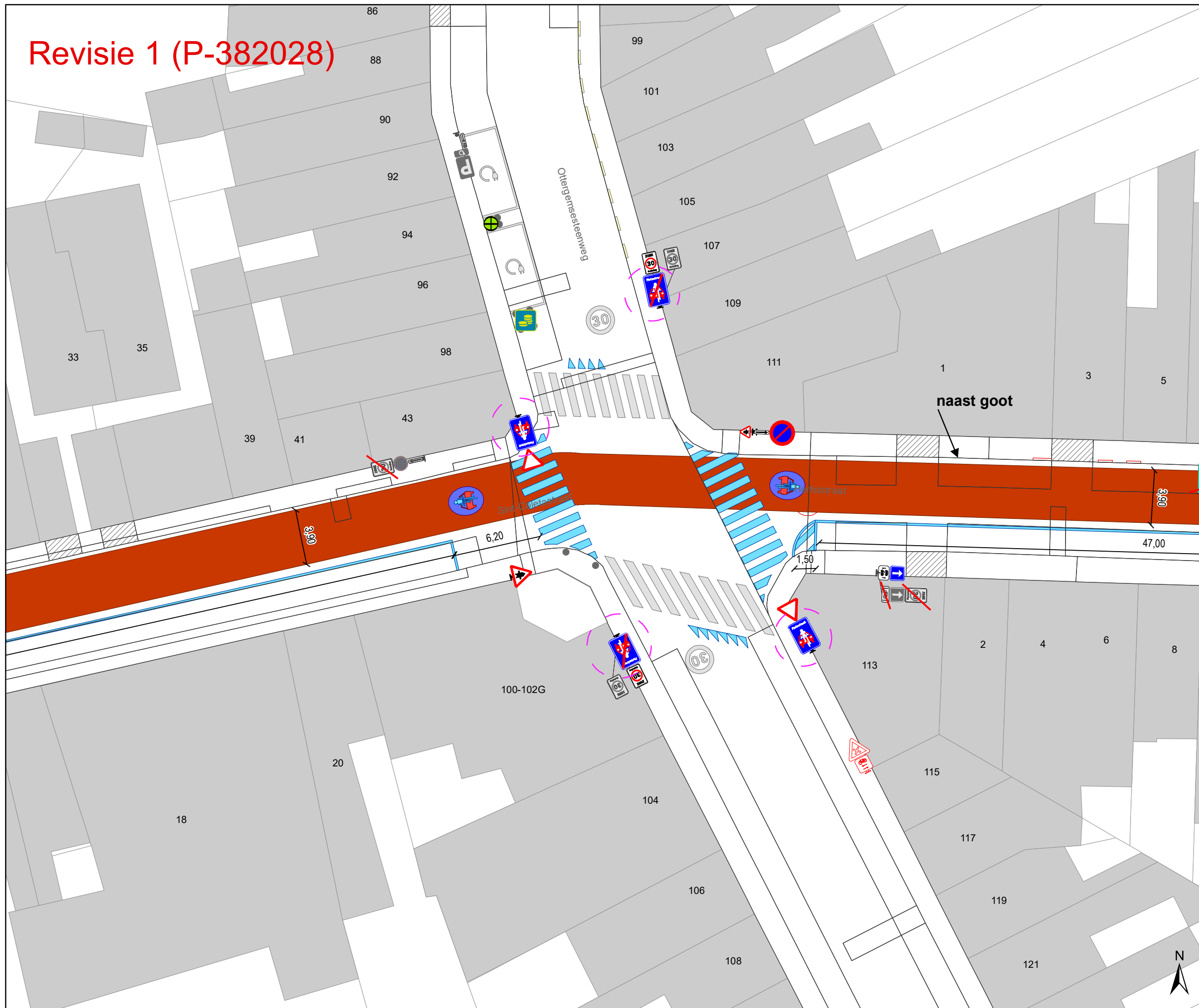
**Lentestraat  
fietsstraat**

Dossiernummer P-224620

DATUM	SCHAAL	PLAN	P FORMAAT
2/03/2023	1/250	8/20	A3



# Revisie 1 (P-382028)



## Legende

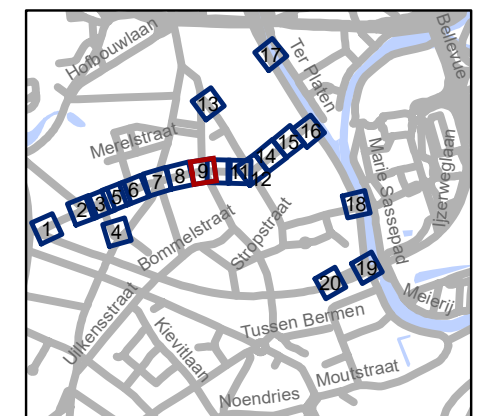
- Bestaande verkeersborden
- Geplande verkeersborden
- Te verwijderen verkeersborden

- Bestaande wegmarkeringen
- Geplande wegmarkeringen
- Te verwijderen wegmarkeringen

- Revisie elementen

## Overige

- Ander gepland dossier (in voorbereiding bij MOBBD)
- Bestaand paaltje
- Bestaande fietsenstalling
- Geplande fietsenstalling Deze horen NIET bij dit dossier



**gent:** Mobiliteitsbedrijf stad Gent  
Verkeerstechnische taken

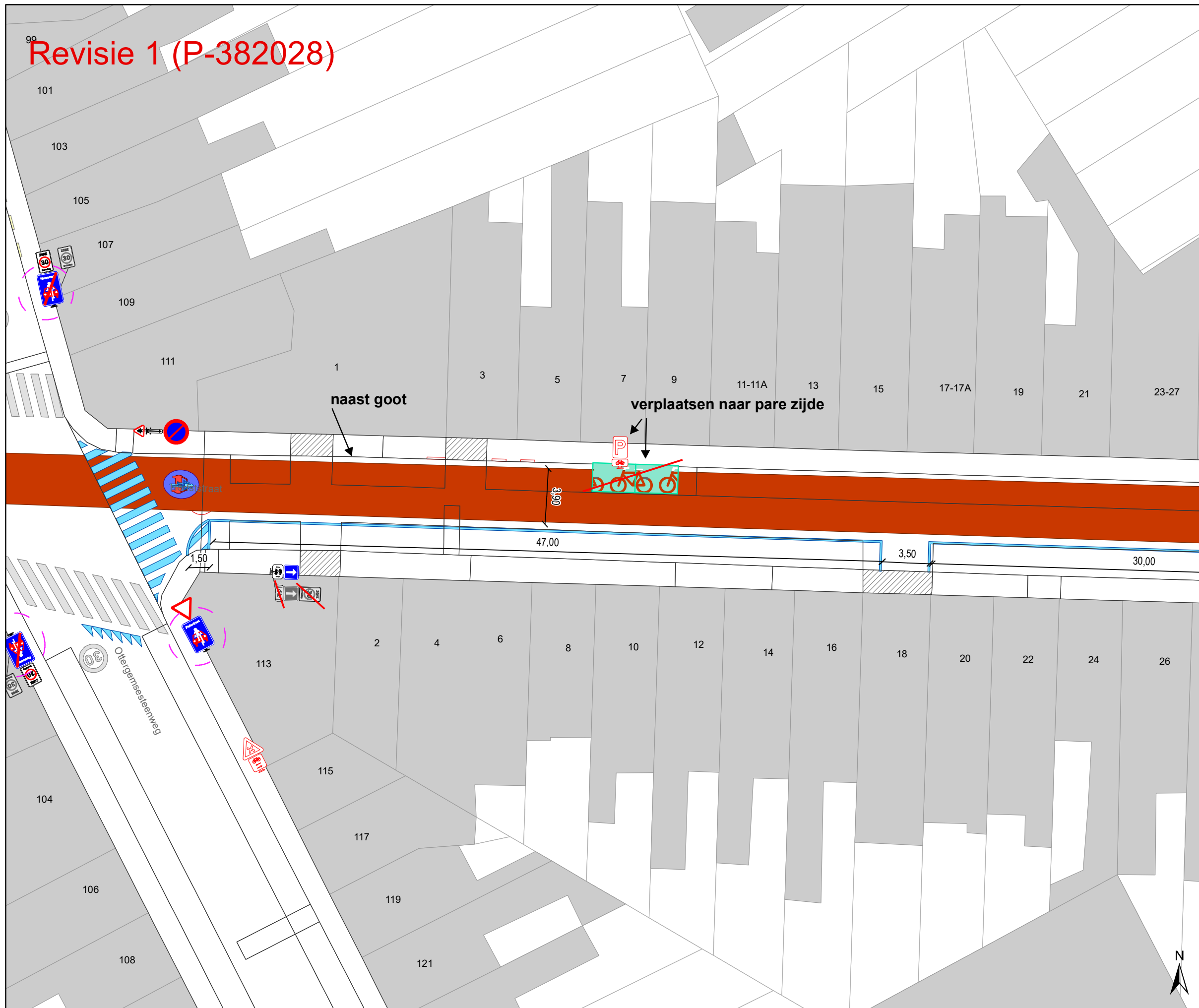
**Lentestraat  
fietsstraat**

Dossiernummer P-224620

DATUM	SCHAAL	PLAN	P FORMAAT
2/03/2023	1/250	9/20	A3



# Revisie 1 (P-382028)



## Legende

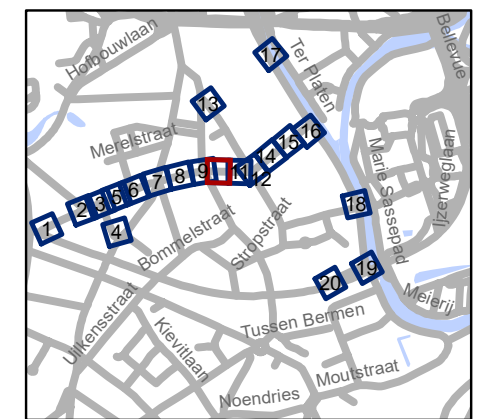
- Bestaande verkeersborden
- Geplande verkeersborden
- Te verwijderen verkeersborden

- Bestaande wegmarkeringen
- Geplande wegmarkeringen
- Te verwijderen wegmarkeringen

- Revisie elementen

## Overige

- Ander gepland dossier (in voorbereiding bij MOBBED)
- Bestaand paaltje
- Bestaande fietsenstalling
- Geplande fietsenstalling (Deze horen NIET bij dit dossier)



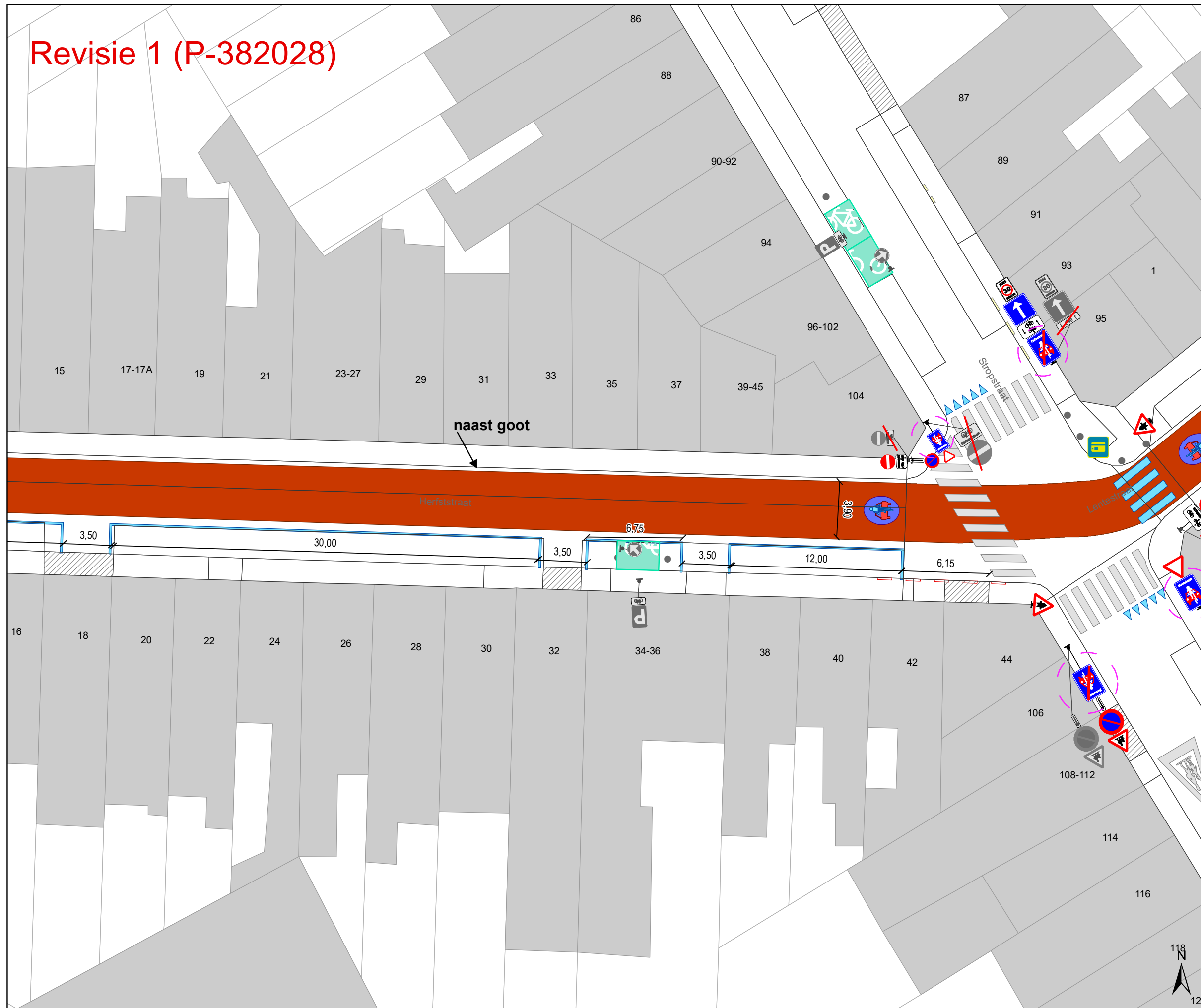
**gent:** Mobiliteitsbedrijf stad Gent  
Verkeerstechnische taken

**Lentestraat  
fietsstraat**

Dossiernummer P-224620

DATUM	SCHAAL	PLAN	P FORMAAT
2/03/2023	1/250	10/20	A3

# Revisie 1 (P-382028)



## Legende

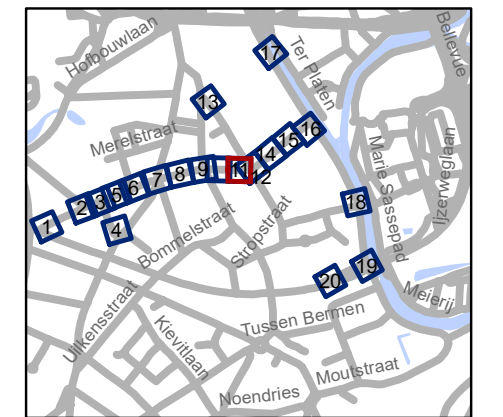
- Bestaande verkeersborden
- Geplande verkeersborden
- Te verwijderen verkeersborden

- Bestaande wegmarkeringen
- Geplande wegmarkeringen
- Te verwijderen wegmarkeringen

- Revisie elementen

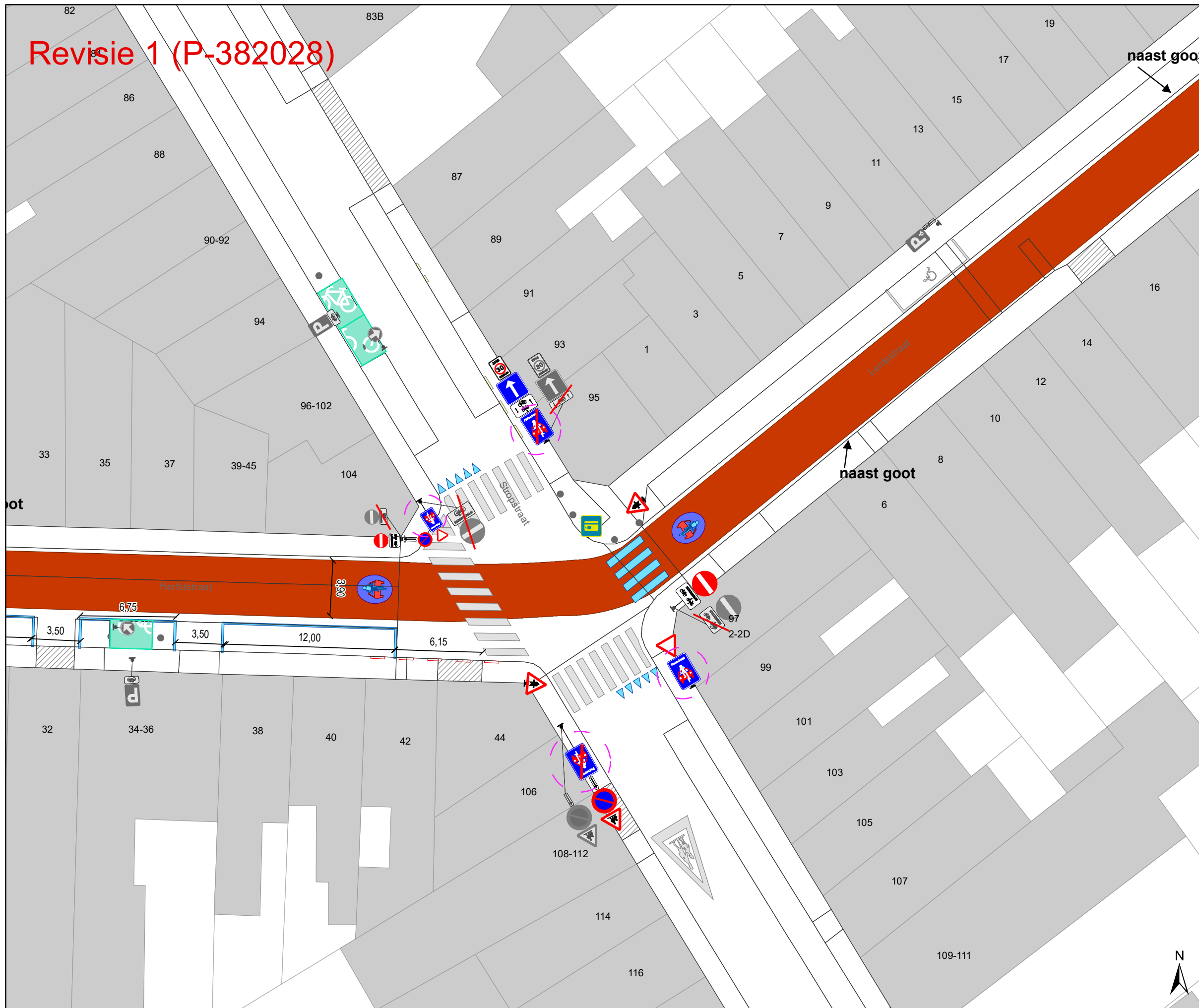
## Overige

- Ander gepland dossier (in voorbereiding bij MOBBD)
- Bestaand paaltje
- Bestaande fietsenstalling
- Geplande fietsenstalling (Deze horen NIET bij dit dossier)



<b>gent:</b> Mobiliteitsbedrijf stad Gent Verkeerstechnische taken			
<b>Lentestraat fietsstraat</b>			
Dossiernummer P-224620			
DATUM	SCHAAL	PLAN	P FORMAAT
2/03/2023	1/250	11/20	A3

Revisie 1 (P-382028)



**Legende**

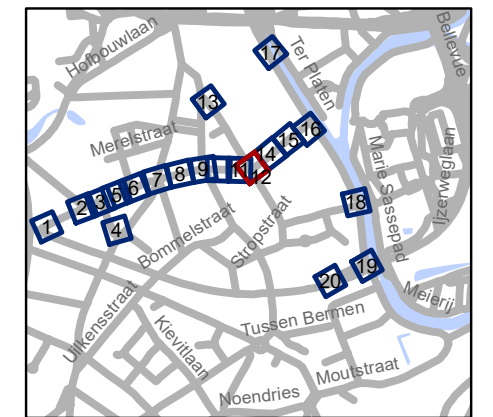
- Bestaande verkeersborden
- Geplande verkeersborden
- Te verwijderen verkeersborden

- Bestaande wegmarkeringen
- Geplande wegmarkeringen
- Te verwijderen wegmarkeringen

Revisie elementen

**Overige**

- Ander gepland dossier (in voorbereiding bij MOBBD)
- Bestaand paaltje
- Bestaande fietsenstalling
- Geplande fietsenstalling Deze horen NIET bij dit dossier



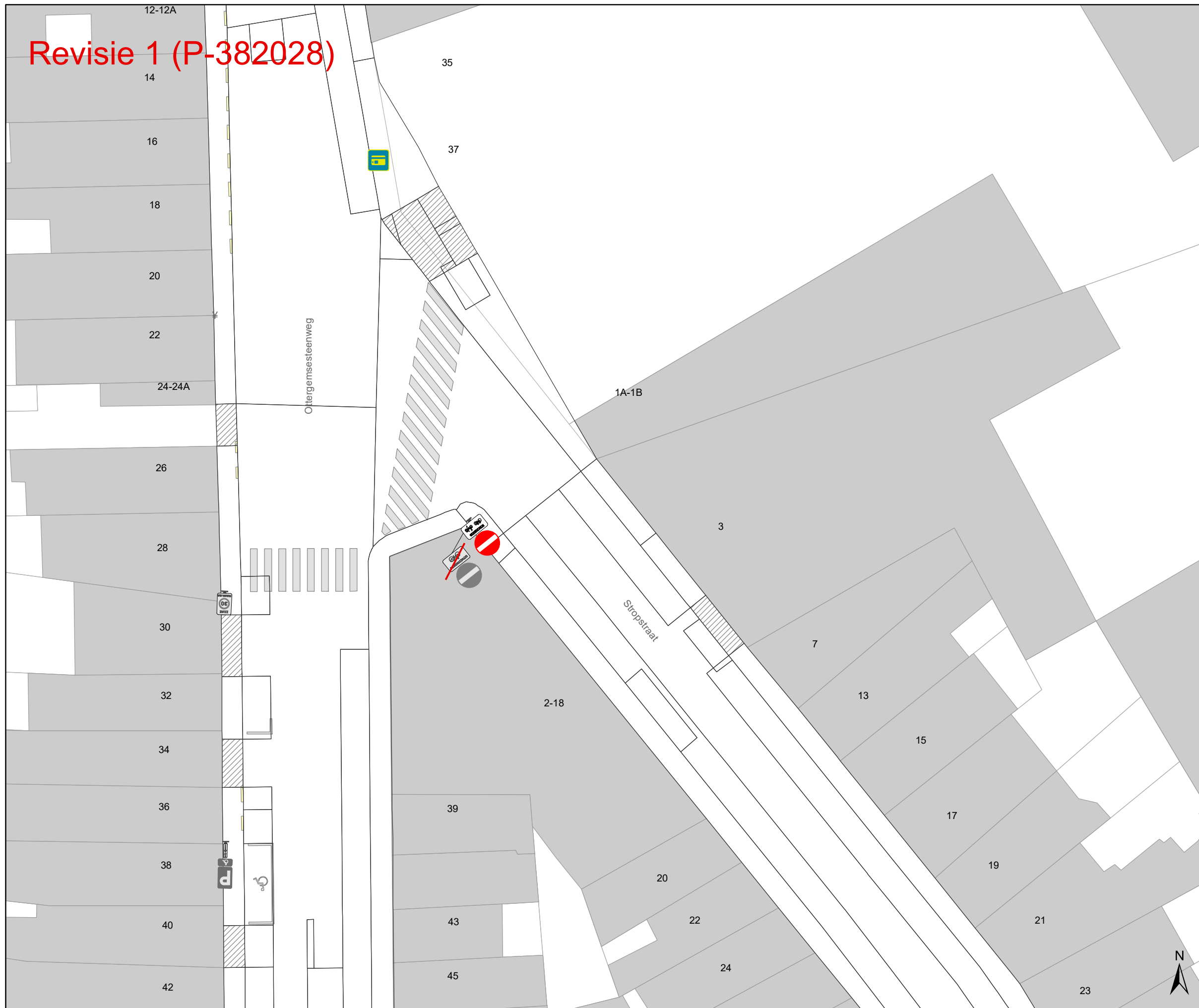
**gent:** Mobiliteitsbedrijf stad Gent  
Verkeerstechnische taken

**Lentestraat  
fietsstraat**

Dossiernummer P-224620

DATUM	SCHAAL	PLAN	P FORMAAT
2/03/2023	1/250	12/20	A3





Revisie 1 (P-382028)

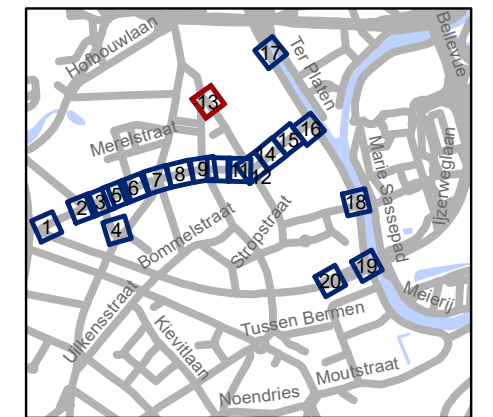


**Legende**

-  Bestaande verkeersborden
-  Geplande verkeersborden
-  Te verwijderen verkeersborden
-  Bestaande wegmarkeringen
-  Geplande wegmarkeringen
-  Te verwijderen wegmarkeringen
-  Revisie elementen

**Overige**

-  Ander gepland dossier (in voorbereiding bij MOBBD)
-  Bestaand paaltje
-  Bestaande fietsenstalling
-  Geplande fietsenstalling Deze horen NIET bij dit dossier



**gent:** Mobiliteitsbedrijf stad Gent  
Verkeerstechnische taken

**Lentestraat  
fietsstraat**

Dossiernummer P-224620

DATUM	SCHAAL	PLAN	P FORMAAT
2/03/2023	1/250	13/20	A3

# Revisie 1 (P-382028)



## Legende

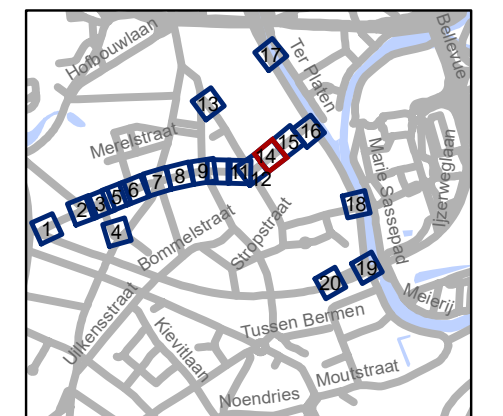
- Bestaande verkeersborden
- Geplande verkeersborden
- Te verwijderen verkeersborden

- Bestaande wegmarkeringen
- Geplande wegmarkeringen
- Te verwijderen wegmarkeringen

- Revisie elementen

## Overige

- Ander gepland dossier (in voorbereiding bij MOBBD)
- Bestaand paaltje
- Bestaande fietsenstalling
- Geplande fietsenstalling Deze horen NIET bij dit dossier



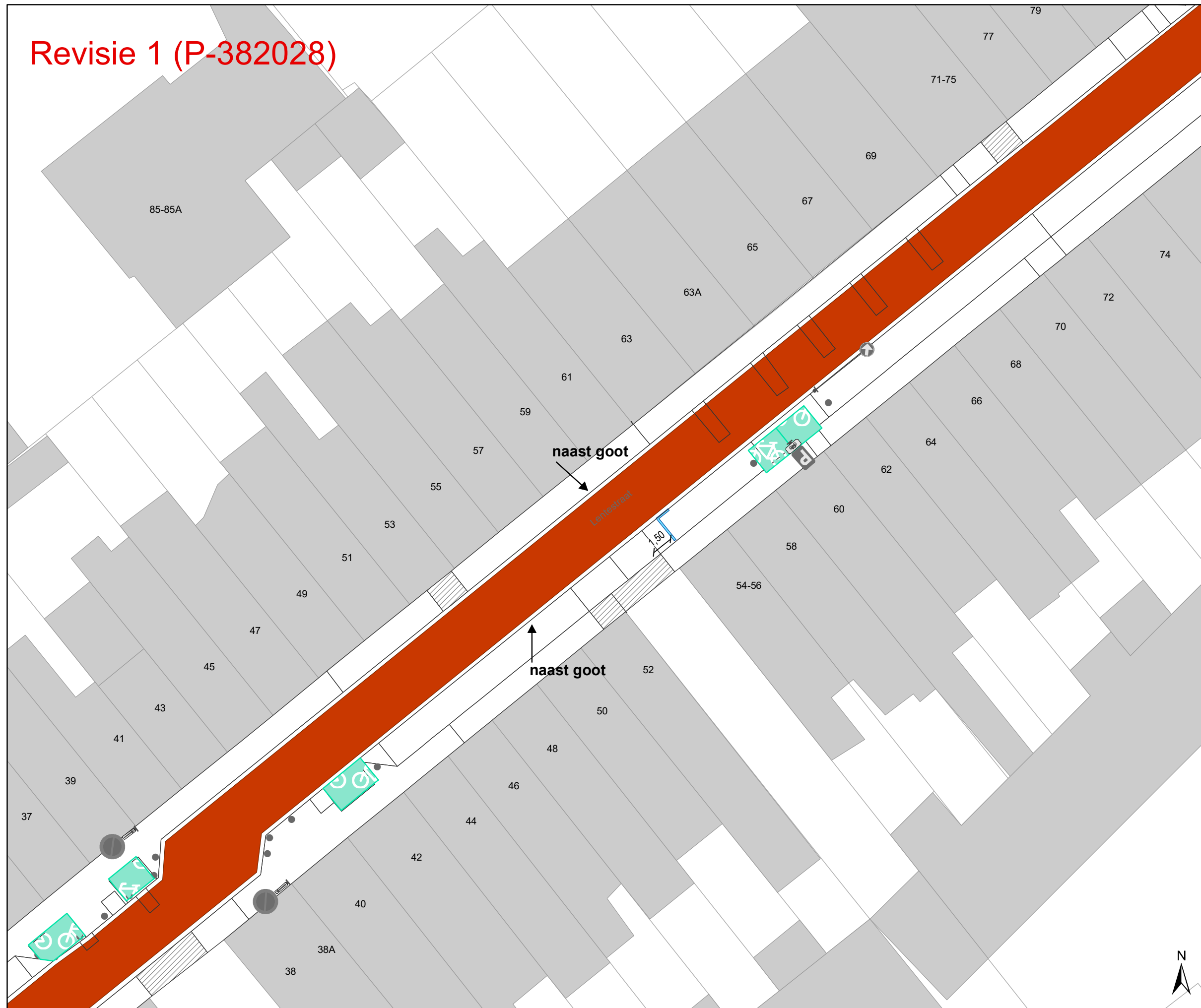
**gent:** Mobiliteitsbedrijf stad Gent  
Verkeerstechnische taken

**Lentestraat  
fietsstraat**

Dossiernummer P-224620

DATUM	SCHAAL	PLAN	P FORMAAT
2/03/2023	1/250	14/20	A3





# Revisie 1 (P-382028)

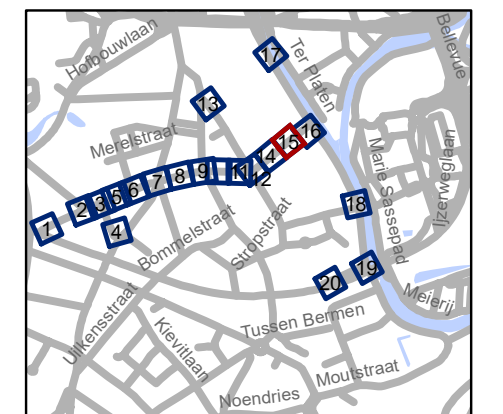


## Legende

-  Bestaande verkeersborden
-  Geplande verkeersborden
-  Te verwijderen verkeersborden
-  Bestaande wegmarkeringen
-  Geplande wegmarkeringen
-  Te verwijderen wegmarkeringen
-  Revisie elementen

## Overige

-  Ander gepland dossier (in voorbereiding bij MOBBD)
-  Bestaand paaltje
-  Bestaande fietsenstalling
-  Geplande fietsenstalling Deze horen NIET bij dit dossier



**gent:** Mobiliteitsbedrijf stad Gent  
Verkeerstechnische taken

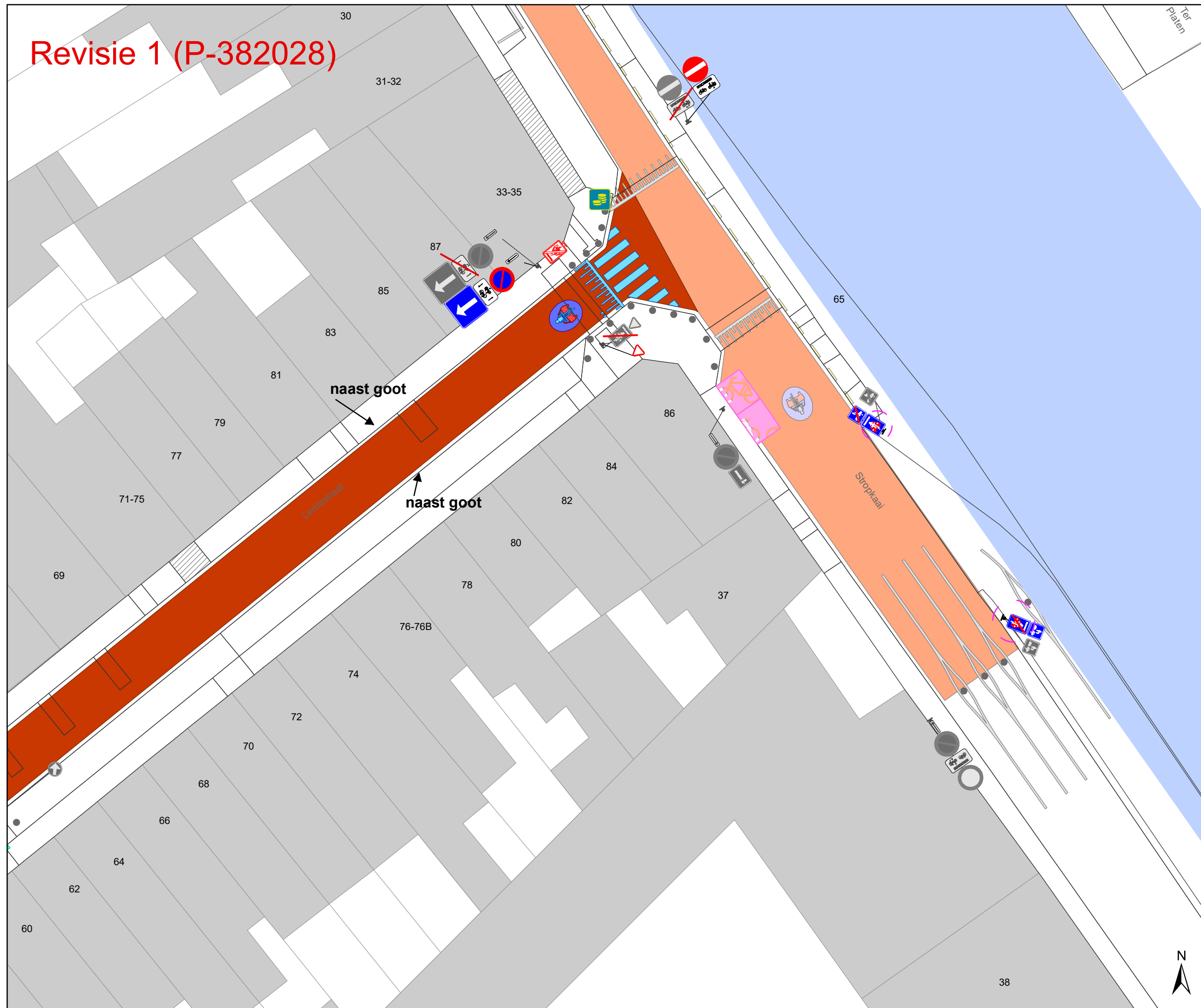
**Lentestraat  
fietsstraat**

Dossiernummer P-224620

DATUM	SCHAAL	PLAN	P. FORMAAT
2/03/2023	1/250	15/20	A3







# Revisie 1 (P-382028)

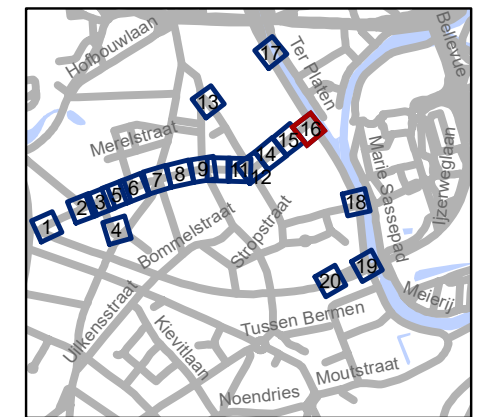


## Legende

-  Bestaande verkeersborden
-  Geplande verkeersborden
-  Te verwijderen verkeersborden
-  Bestaande wegmarkeringen
-  Geplande wegmarkeringen
-  Te verwijderen wegmarkeringen
-  Revisie elementen

## Overige

-  Ander gepland dossier (in voorbereiding bij MOBBED)
-  Bestaand paaltje
-  Bestaande fietsenstalling
-  Geplande fietsenstalling Deze horen NIET bij dit dossier



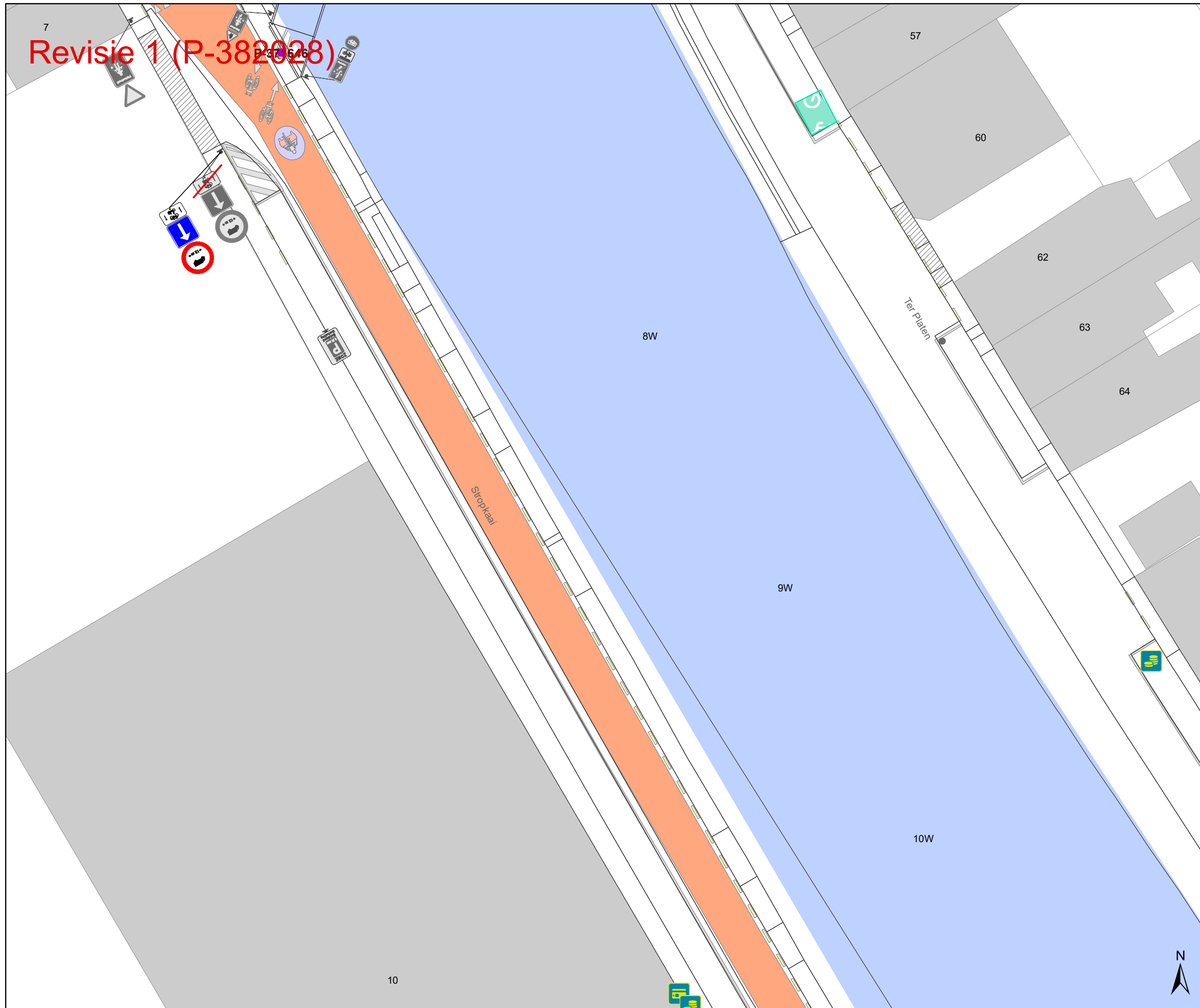
**gent:** Mobiliteitsbedrijf stad Gent  
Verkeerstechnische taken

**Lentestraat  
fietsstraat**




Dossiernummer P-224620




DATUM	SCHAAL	PLAN	P FORMAAT
2/03/2023	1/250	16/20	A3


Revisie 1 (P-382028)







**Legende**

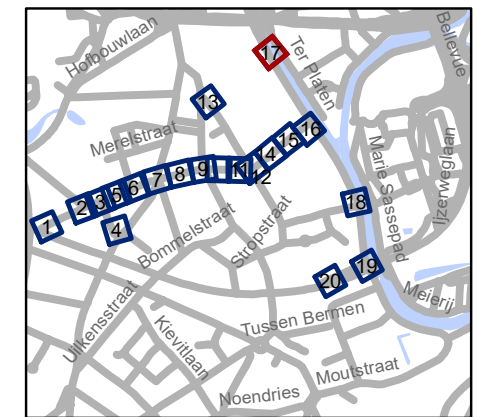
-  Bestaande verkeersborden
-  Geplande verkeersborden
-  Te verwijderen verkeersborden

-  Bestaande wegmarkeringen
-  Geplande wegmarkeringen
-  Te verwijderen wegmarkeringen

-  Revisie elementen

**Overige**

-  Ander gepland dossier (in voorbereiding bij MOBBD)
-  Bestaand paaltje
-  Bestaande fietsenstalling
-  Geplande fietsenstalling Deze horen NIET bij dit dossier



**gent:** Mobiliteitsbedrijf stad Gent  
Verkeerstechnische taken

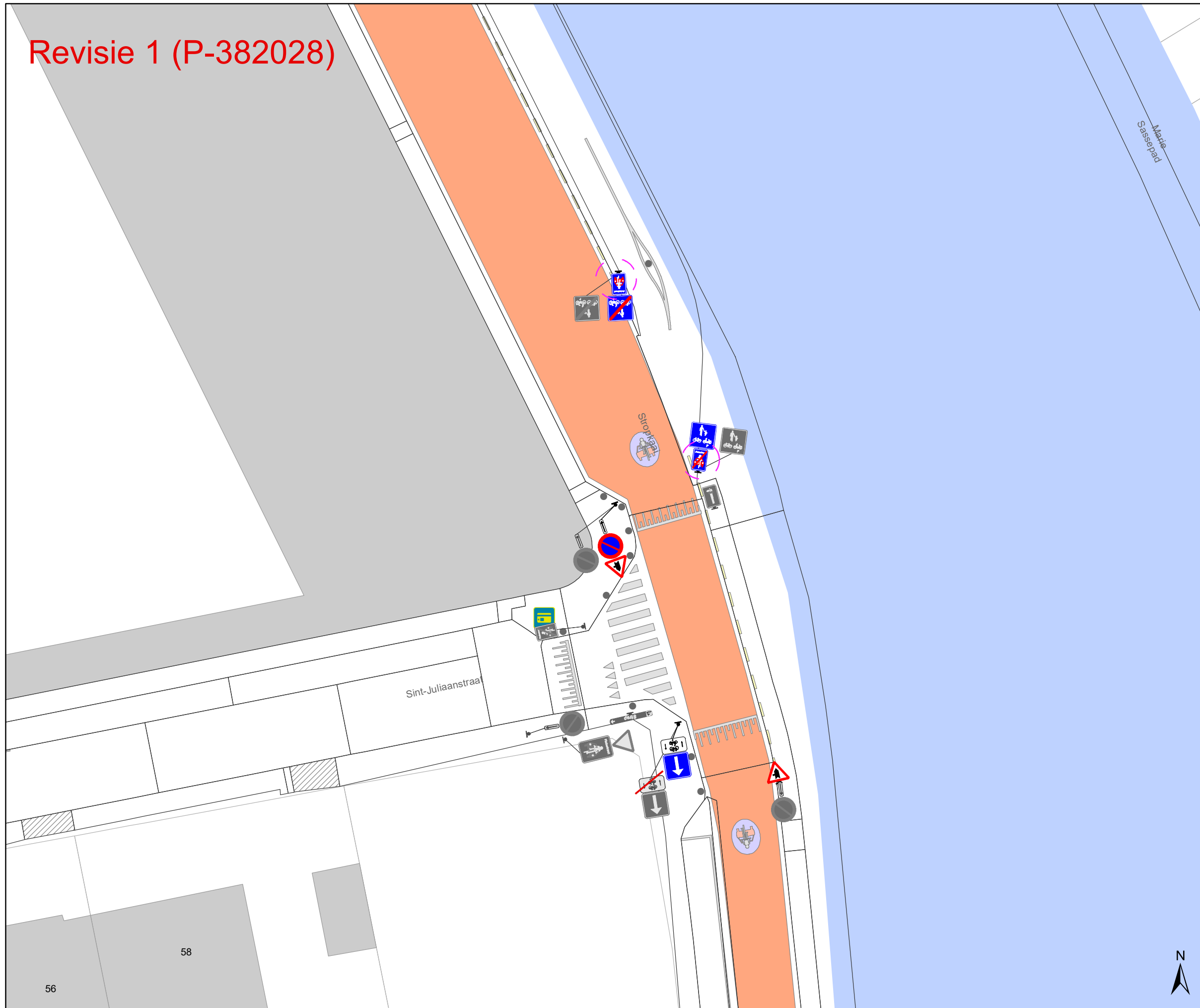
**Lentestraat  
fietsstraat**

Dossiernummer P-224620

DATUM	SCHAAL	PLAN	P FORMAAT
2/03/2023	1/250	17/20	A3



Revisie 1 (P-382028)

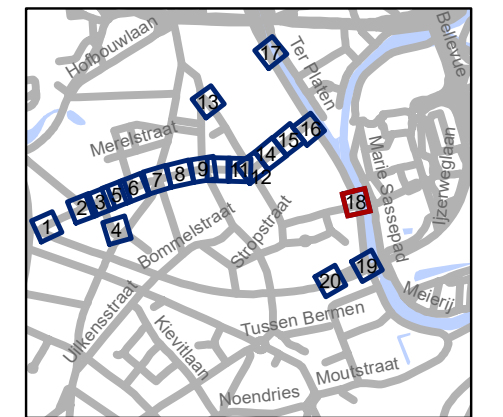


**Legende**

- Bestaande verkeersborden
- Geplande verkeersborden
- Te verwijderen verkeersborden
- Bestaande wegmarkeringen
- Geplande wegmarkeringen
- Te verwijderen wegmarkeringen
- Revisie elementen

**Overige**

- Ander gepland dossier (in voorbereiding bij MOBBD)
- Bestaand paaltje
- Bestaande fietsenstalling
- Geplande fietsenstalling (Deze horen NIET bij dit dossier)



**gent:** Mobiliteitsbedrijf stad Gent  
Verkeerstechnische taken

**Lentestraat  
fietsstraat**

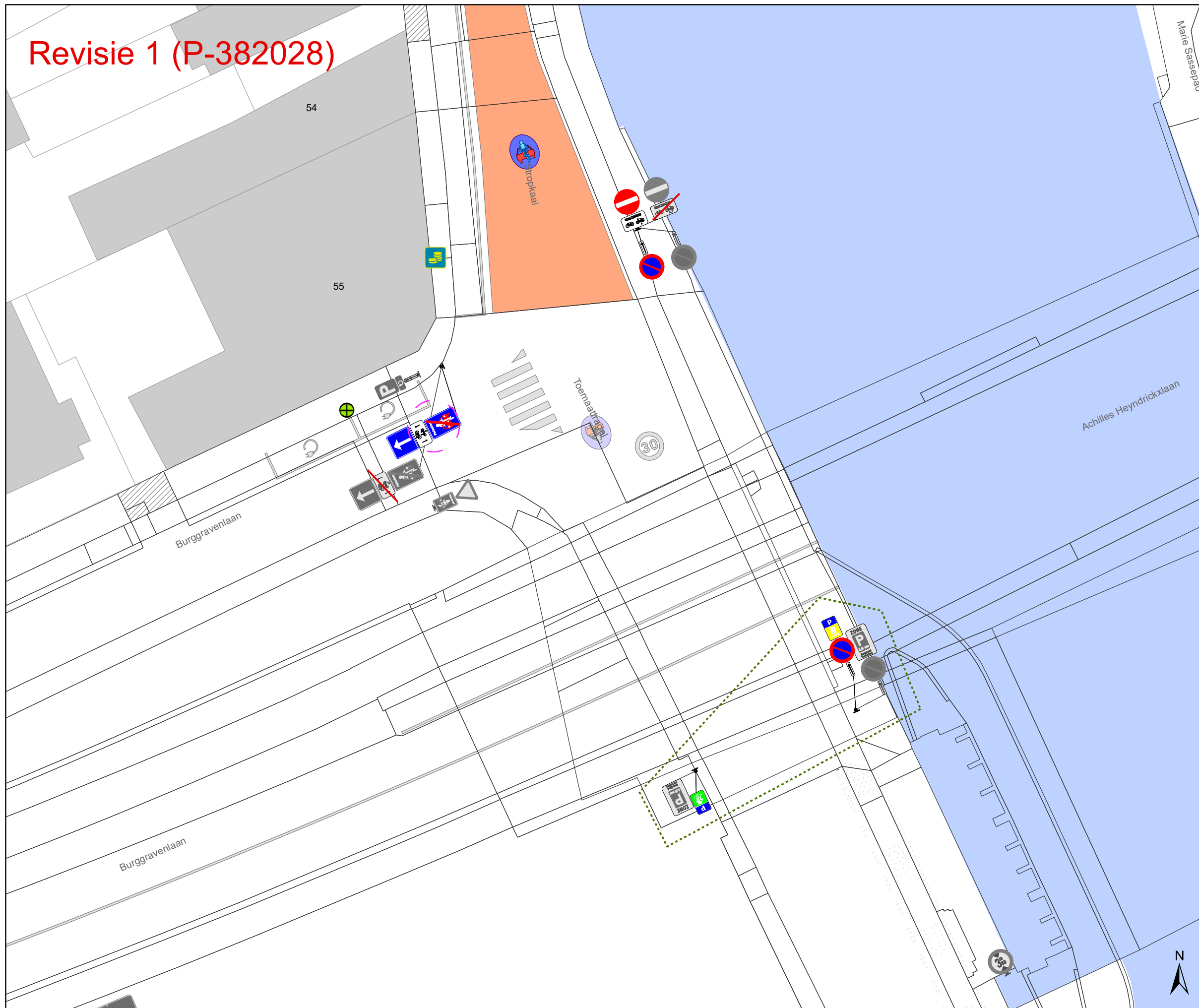
Dossiernummer P-224620

DATUM	SCHAAL	PLAN	P FORMAAT
2/03/2023	1/250	18/20	A3




56




58


# Revisie 1 (P-382028)




## Legende




-  Bestaande verkeersborden
-  Geplande verkeersborden
-  Te verwijderen verkeersborden

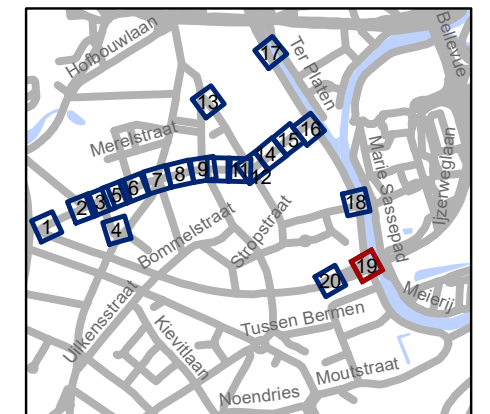
-  Bestaande wegmarkeringen
-  Geplande wegmarkeringen
-  Te verwijderen wegmarkeringen

-  Revisie elementen

## Overige

-  Ander gepland dossier (in voorbereiding bij MOBBED)

-  Bestaand paaltje
-  Bestaande fietsenstalling
-  Geplande fietsenstalling Deze horen NIET bij dit dossier



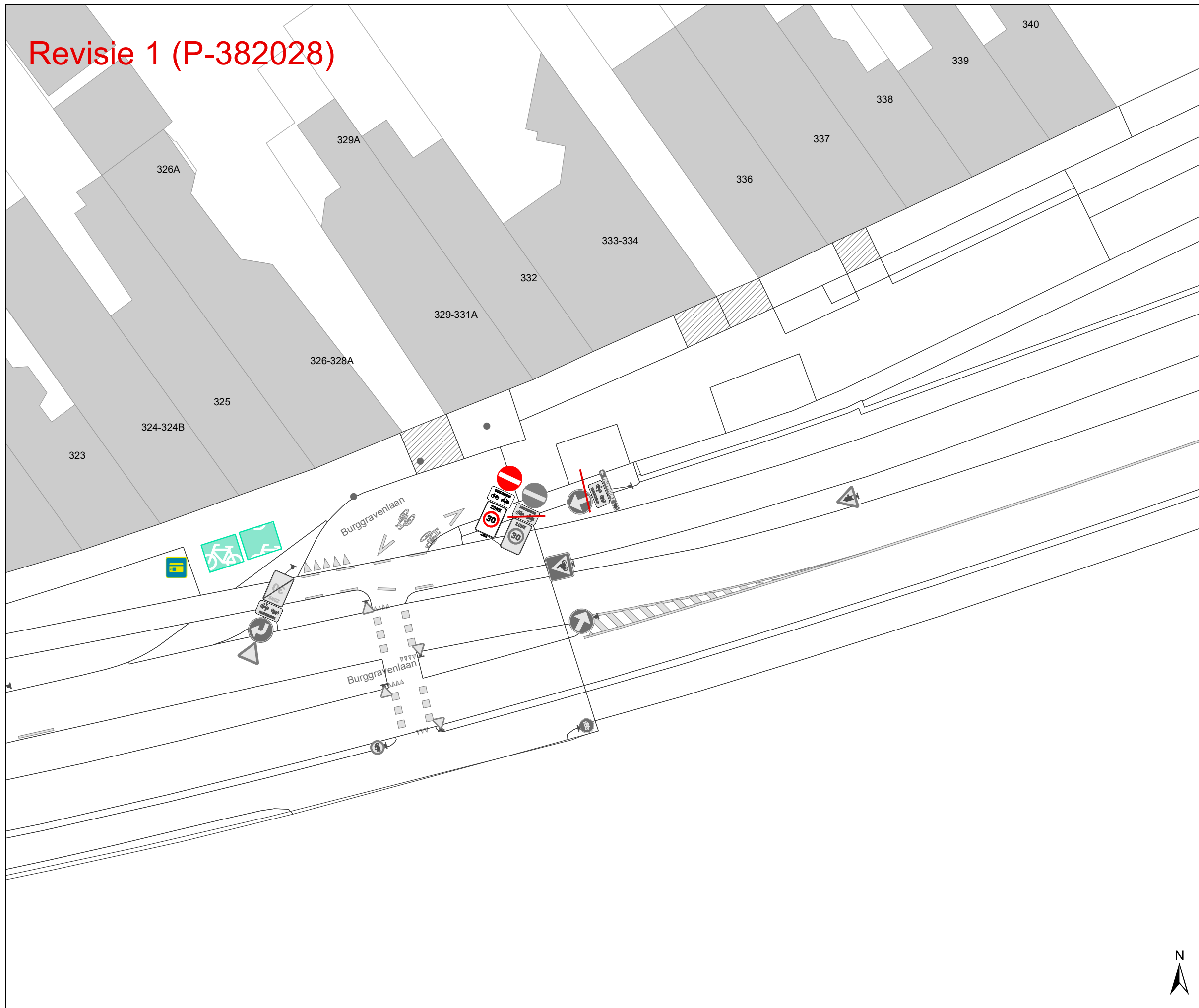
**gent:** Mobiliteitsbedrijf stad Gent  
Verkeerstechnische taken

## Lentestraat fietsstraat

Dossiernummer P-224620

DATUM	SCHAAL	PLAN	P FORMAAT
2/03/2023	1/250	19/20	A3





# Revisie 1 (P-382028)

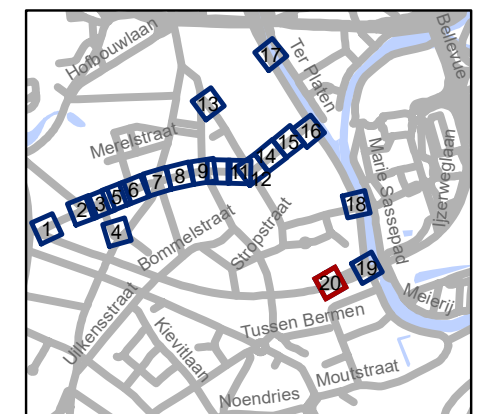


## Legende

-  Bestaande verkeersborden
-  Geplande verkeersborden
-  Te verwijderen verkeersborden
-  Bestaande wegmarkeringen
-  Geplande wegmarkeringen
-  Te verwijderen wegmarkeringen
-  Revisie elementen

## Overige

-  Ander gepland dossier (in voorbereiding bij MOBBED)
-  Bestaand paaltje
-  Bestaande fietsenstalling
-  Geplande fietsenstalling Deze horen NIET bij dit dossier



**gent:** Mobiliteitsbedrijf stad Gent  
Verkeerstechnische taken

**Lentestraat  
fietsstraat**

Dossiernummer P-224620

DATUM	SCHAAL	PLAN	P FORMAAT
2/03/2023	1/250	20/20	A3