



---

**2023\_CBS\_01885 Tijdelijke politieverordening en signalisatieplan betreffende - gemeentewegen - Zavelput - Heiveldstraat - Schoolstraat - Goedkeuring**

**Beslissing:** Goedgekeurd in besloten vergadering van 2 maart 2023

**Zijn aanwezig bij de beslissing van dit punt:**

mevrouw Sofie Bracke, schepen-voorzitter  
mevrouw Tine Heyse, schepen; mevrouw Astrid De Bruycker, schepen; de heer Sami Souguir, schepen; de heer Bram Van Braeckevelt, schepen; mevrouw Isabelle Heyndrickx, schepen; mevrouw Hafsa El-Bazioui, schepen; mevrouw Evita Willaert, schepen; de heer Rudy Coddens, schepen  
de heer Danny Van Campenhout, adjunct-algemeendirecteur

**Bevoegd:** Filip Watteeuw

**Betrokken:** Mathias De Clercq

**Juridisch kader**

**De volgende bepalingen zijn van toepassing inzake de bevoegdheid:**

- De Nieuwe Gemeentewet 24 juni 1988, artikel 130 bis;

**De beslissing wordt genomen op grond van:**

- Wet betreffende de politie over het wegverkeer, gecoördineerd bij Koninklijk Besluit van 16 maart 1968;
- Koninklijk Besluit van 1 december 1975 houdende algemeen reglement op de politie van het wegverkeer en van het gebruik van de openbare weg;
- Ministerieel Besluit van 11 oktober 1976 waarbij de minimumafmetingen en de bijzondere plaatsingsvoorwaarden van de verkeerstekens worden bepaald;
- Omzendbrief MOB/2009/1 van 3 april 2009.

**Motivering**

Met het oog op het garanderen van de verkeersveiligheid in de schoolomgevingen worden enkele circulatie ingrepen die ingevoerd werden als minder hinder maatregel voor de Dampoortwerken in fase 3 verlengd tot het einde der werken aan de Dampoort. Het betreft de invoering van éénrichtingsverkeer met uitzondering voor (brom)fietsers, speedpedelecs en prioritaire voertuigen in het gedeelte Schoolstraat tussen de Land Van Waaslaan en de Reginald Warnefordstraat alsook in een deel Heiveldstraat tussen de Quinten Metsijsstraat en de Bromeliastraat. Ook wordt de filter voor gemotoriseerd verkeer in de Zavelput verlengd.

Het parkeren aan de zijde van de school, meer bepaald aan de overzijde van huisnummers 30-36 wordt geschrapt ingevolge de expliciete vraag van de brandweer om via de Land Van Waaslaan te kunnen inrijden. De Schoolstraat is voor de brandweer een belangrijke toegang naar het achterliggende deel Sint-Amandsberg. Daardoor is een gewone F19/C1 regeling niet mogelijk en kan parkeren niet worden behouden, gezien parkeren steeds rechts in de rijrichting dient te gebeuren, krachtens art. 23.1.1° van het verkeersreglement.

### **Bijgevoegde bijlage(n):**

- Signalisatieplan Zavelput - Heiveldstraat - Schoolstraat dossier P-357786 (deel van de beslissing)
- Tijdelijke politieverordening Zavelput-Heiveldstraat-Schoolstraat dossier P-357786 (deel van de beslissing)

### **Beslissing**

**Beslist het volgende:**

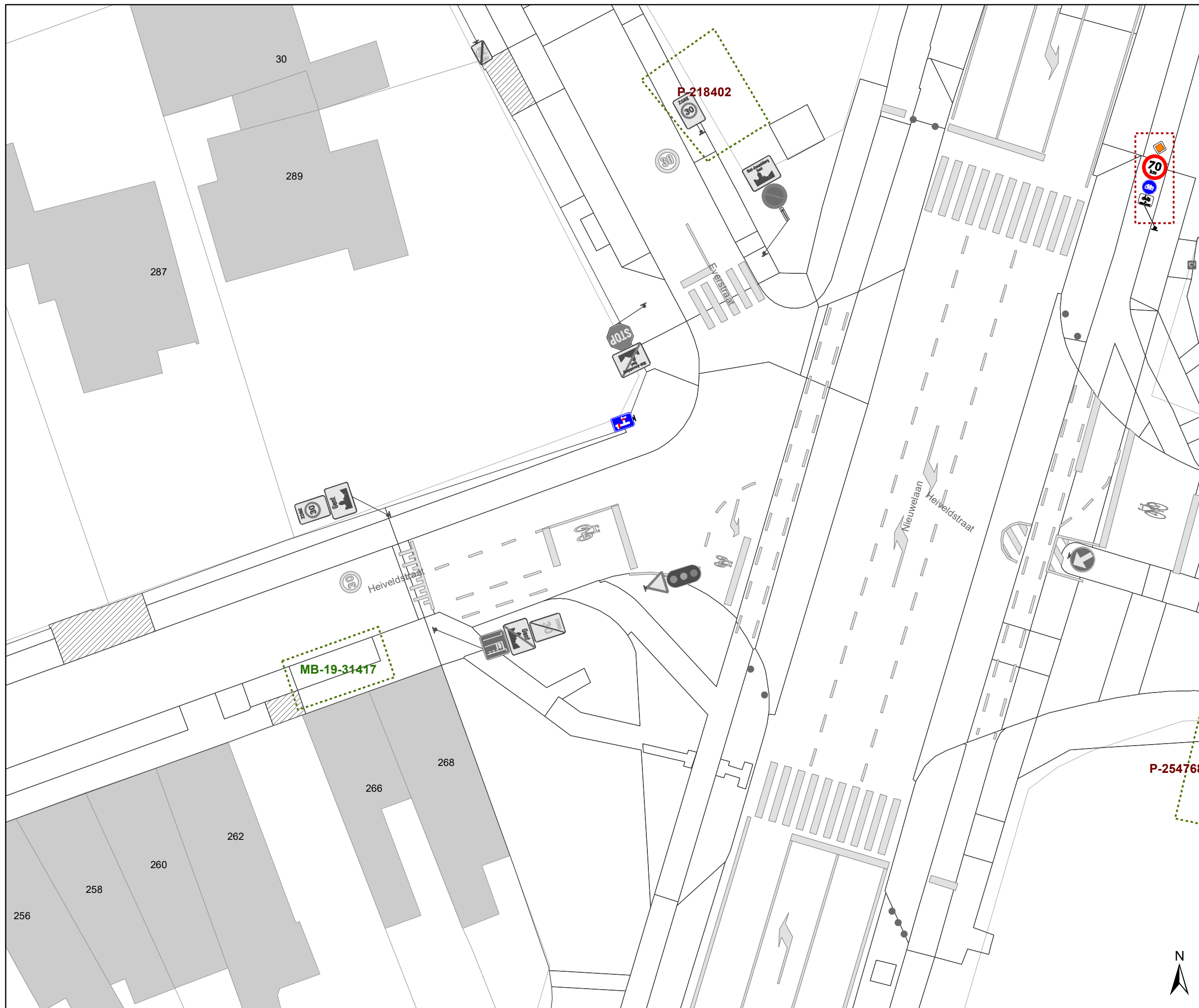
#### **Artikel 1:**

Keurt goed de tijdelijke politieverordening betreffende de gemeentewegen Zavelput, Heiveldstraat en Schoolstraat.










#### **Artikel 2:**

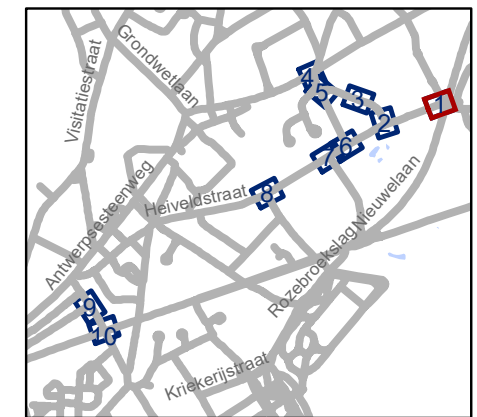
Keurt goed het signalisatieplan betreffende de gemeentewegen Zavelput, Heiveldstraat en Schoolstraat.

2023\_CBS\_01885 - Tijdelijke politieverordening en signalisatieplan betreffende - gemeentewegen - Zavelput - Heiveldstraat - Schoolstraat



### Legende

-  Bestaande verkeersborden
-  Geplande verkeersborden
-  Te verwijderen verkeersborden
-  Bestaande wegmarkeringen
-  Geplande wegmarkeringen
-  Te verwijderen wegmarkeringen
-  Gepland paaltje
-  Ander gepland dossier (in voorbereiding bij MOBBED)
-  Ander gepland dossier (in voorbereiding bij MOBBED)

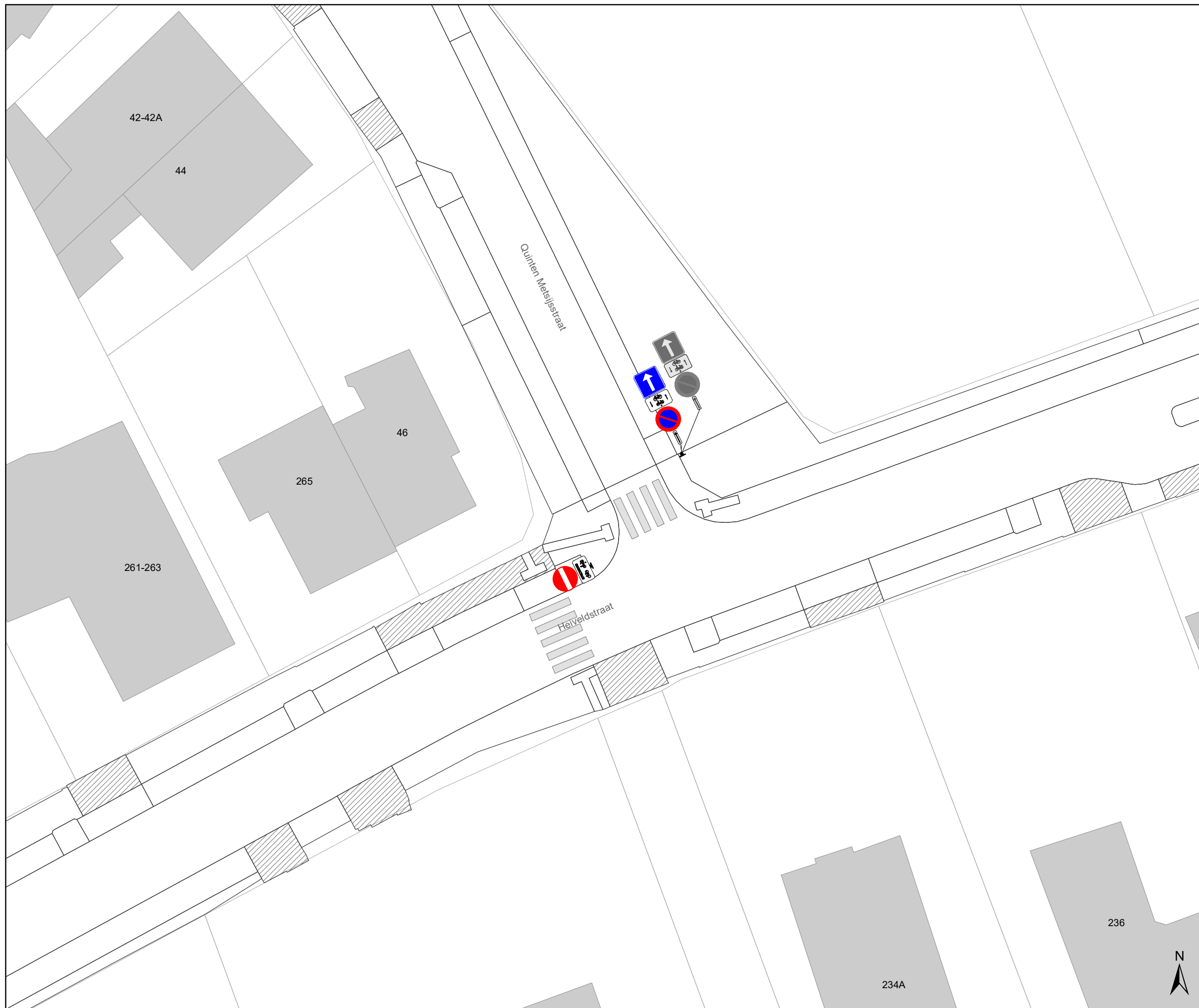


**gent:** Mobiliteitsbedrijf stad Gent  
Verkeerstechnische taken

**Zavelput filter+Heiveld-  
straat/Schoolstraat ERV**

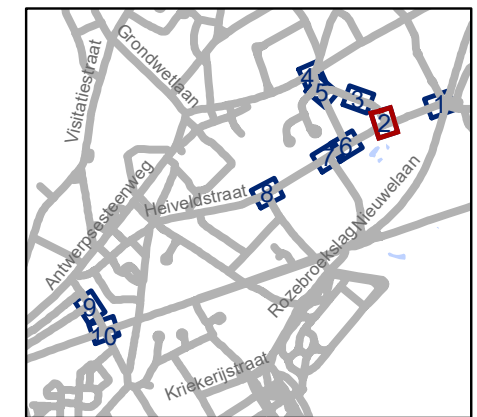
Dossiernummer P-357786

DATUM	SCHAAL	PLAN	P FORMAAT
16/02/2023	1/250	1/10	A3



### Legende

-  Bestaande verkeersborden
-  Geplande verkeersborden
-  Te verwijderen verkeersborden
-  Bestaande wegmarkeringen
-  Geplande wegmarkeringen
-  Te verwijderen wegmarkeringen
-  Gepland paaltje
-  Ander gepland dossier (in voorbereiding bij MOBBED)
-  Ander gepland dossier (in voorbereiding bij MOBBED)

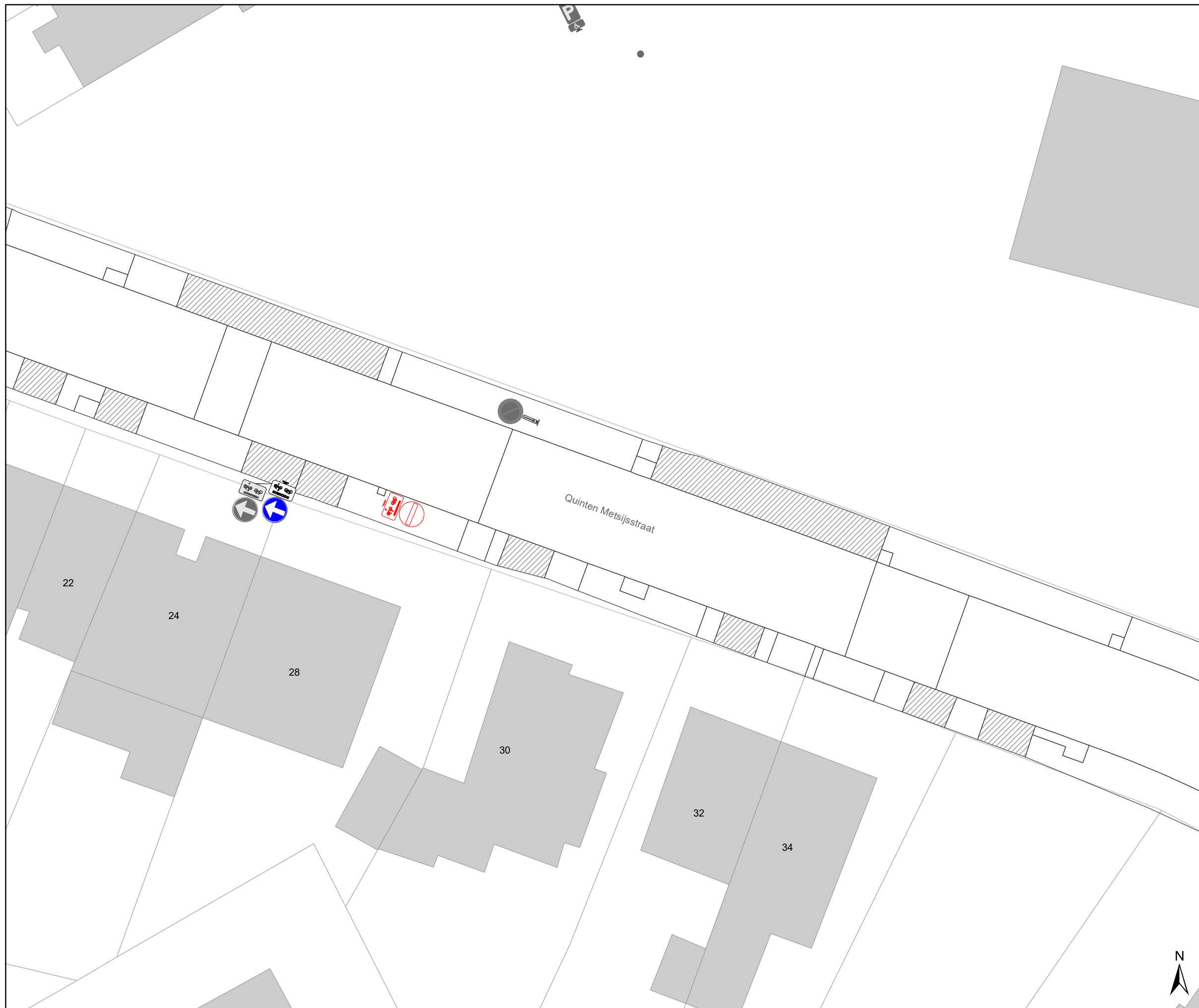


**gent:** Mobiliteitsbedrijf stad Gent  
Verkeerstechnische taken










**Zavelput filter+Heiveld-  
straat/Schoolstraat ERV**

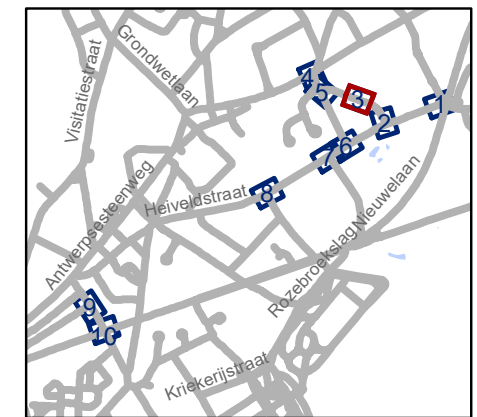
Dossiernummer P-357786

DATUM	SCHAAL	PLAN	P FORMAAT
16/02/2023	1/250	2/10	A3



### Legende

-  Bestaande verkeersborden
-  Geplande verkeersborden
-  Te verwijderen verkeersborden
-  Bestaande wegmarkeringen
-  Geplande wegmarkeringen
-  Te verwijderen wegmarkeringen
-  Gepland paaltje
-  Ander gepland dossier (in voorbereiding bij MOBBED)
-  Ander gepland dossier (in voorbereiding bij MOBBED)



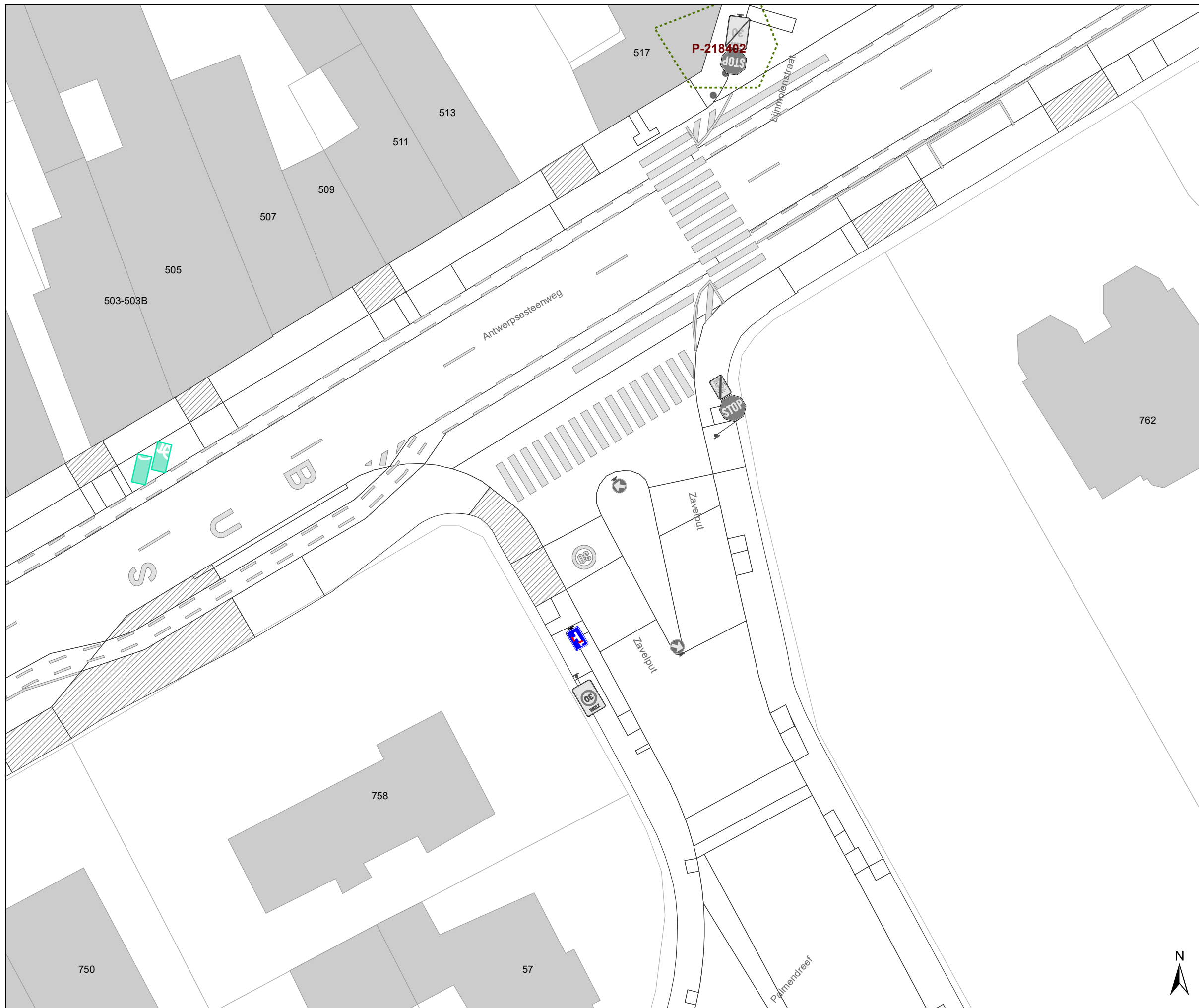
**gent:** Mobiliteitsbedrijf stad Gent  
Verkeerstechnische taken

### Zavelput filter+Heiveld- straat/Schoolstraat ERV










Dossiernummer P-357786

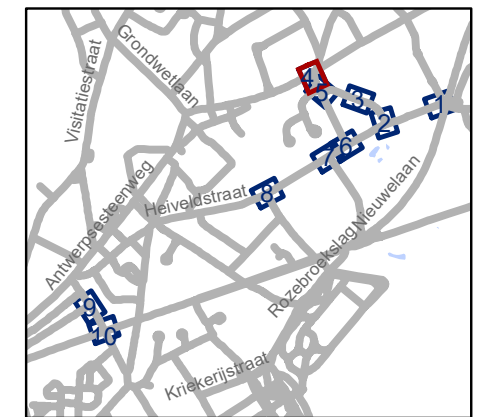
DATUM	SCHAAL	PLAN	P FORMAAT
16/02/2023	1/250	3/10	A3





### Legende

-  Bestaande verkeersborden
-  Geplande verkeersborden
-  Te verwijderen verkeersborden
-  Bestaande wegmarkeringen
-  Geplande wegmarkeringen
-  Te verwijderen wegmarkeringen
-  Gepland paaltje
-  Ander gepland dossier (in voorbereiding bij MOBBED)
-  Ander gepland dossier (in voorbereiding bij MOBBED)



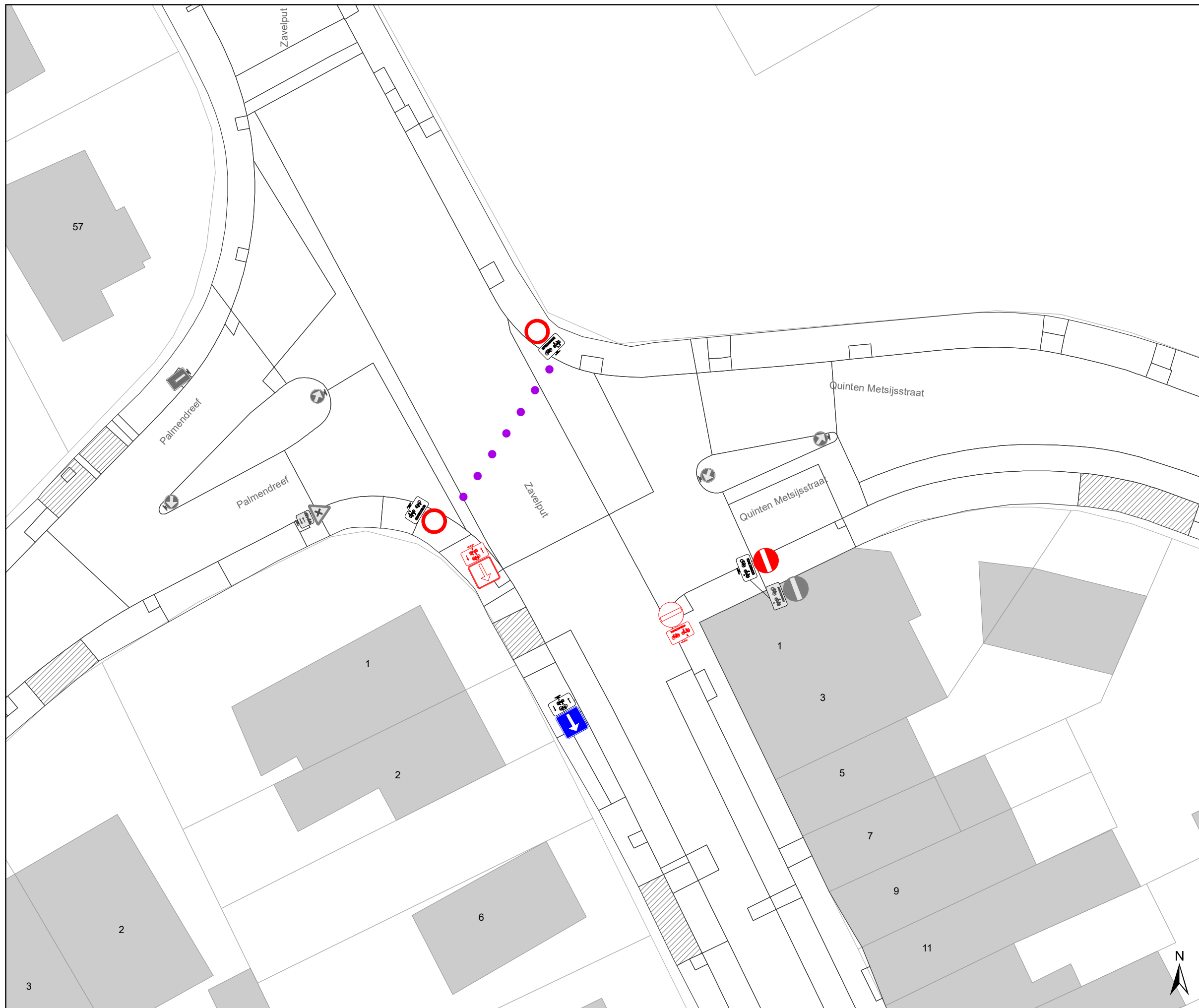
**gent:** Mobiliteitsbedrijf stad Gent  
Verkeerstechnische taken

### Zavelput filter+Heiveld- straat/Schoolstraat ERV

Dossiernummer P-357786

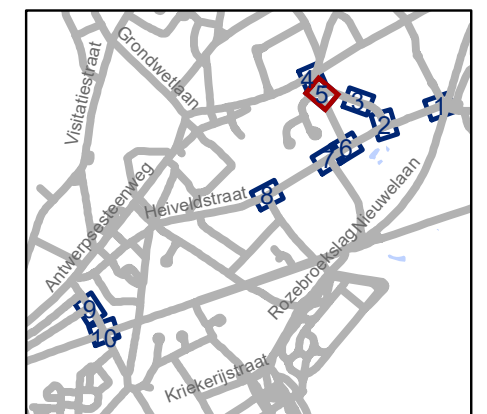
DATUM	SCHAAL	PLAN	P FORMAAT
16/02/2023	1/250	4/10	A3





### Legende

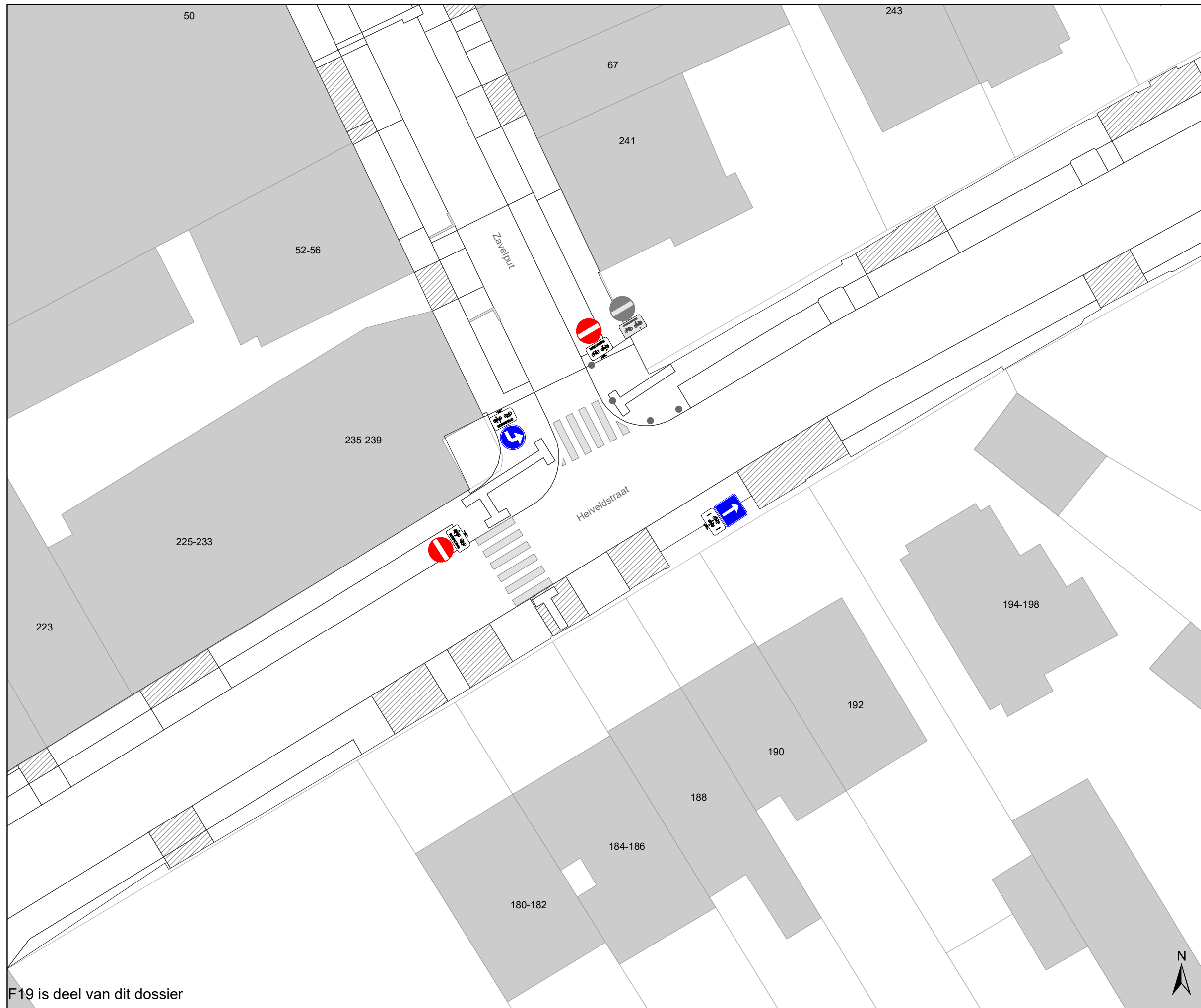
-  Bestaande verkeersborden
-  Geplande verkeersborden
-  Te verwijderen verkeersborden
-  Bestaande wegmarkeringen
-  Geplande wegmarkeringen
-  Te verwijderen wegmarkeringen
-  Gepland paaltje
-  Ander gepland dossier (in voorbereiding bij MOBBED)
-  Ander gepland dossier (in voorbereiding bij MOBBED)



**gent:** Mobiliteitsbedrijf stad Gent  
Verkeerstechnische taken








### Zavelput filter+Heiveld- straat/Schoolstraat ERV

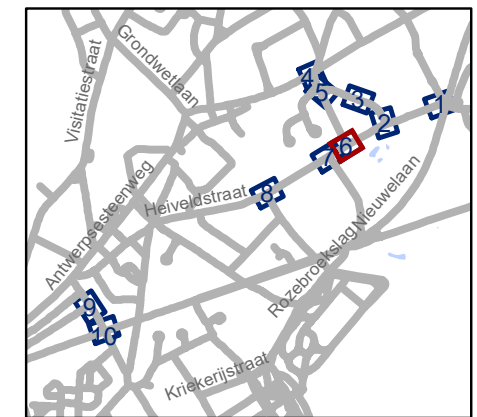
Dossiernummer P-357786			
DATUM	SCHAAL	PLAN	P FORMAAT
16/02/2023	1/250	5/10	A3



F19 is deel van dit dossier

### Legende

-  Bestaande verkeersborden
-  Geplande verkeersborden
-  Te verwijderen verkeersborden
-  Bestaande wegmarkeringen
-  Geplande wegmarkeringen
-  Te verwijderen wegmarkeringen
-  Gepland paaltje
-  Ander gepland dossier (in voorbereiding bij MOBBED)
-  Ander gepland dossier (in voorbereiding bij MOBBED)

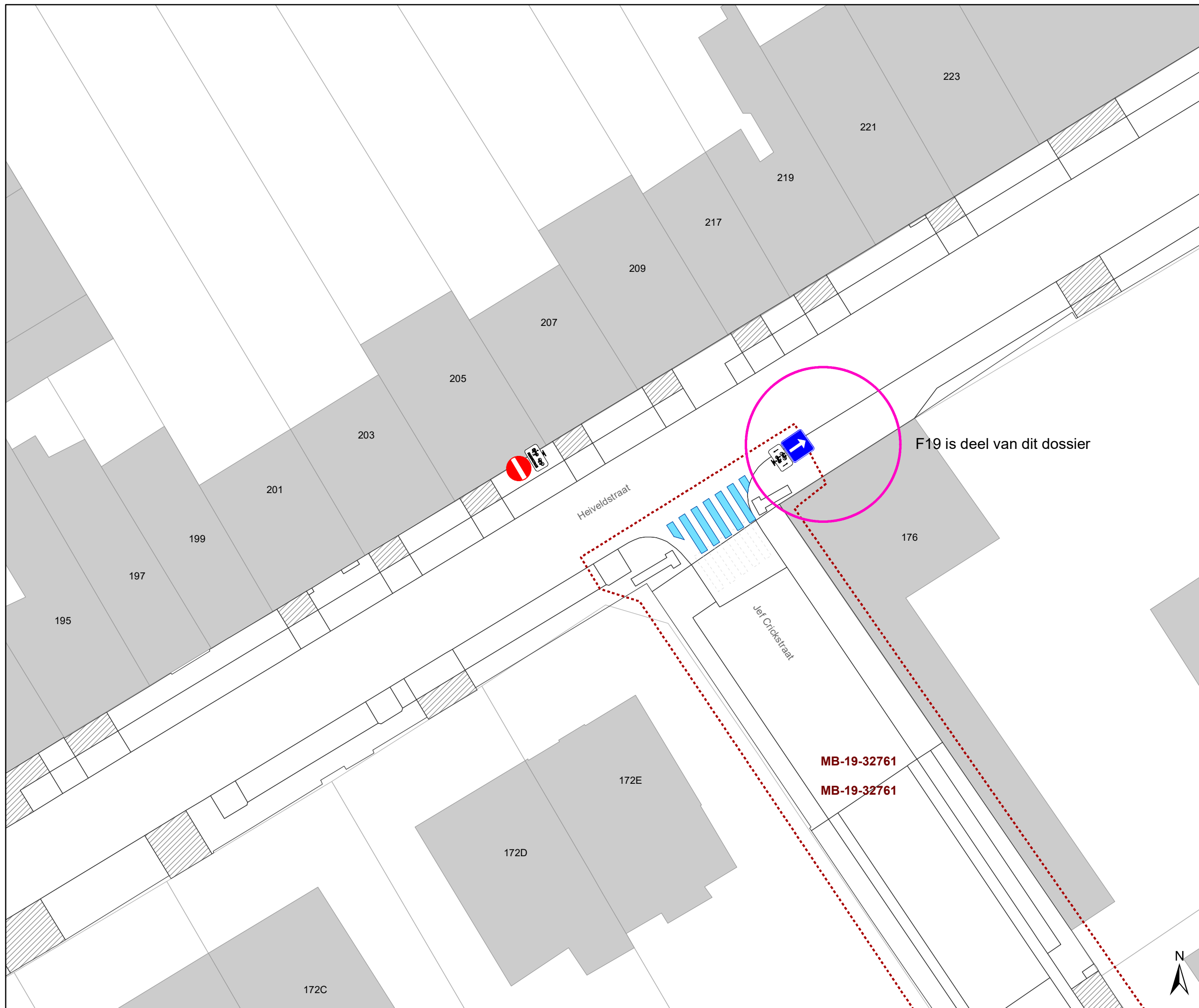


**gent:** Mobiliteitsbedrijf stad Gent  
Verkeerstechnische taken

### Zavelput filter+Heiveld- straat/Schoolstraat ERV

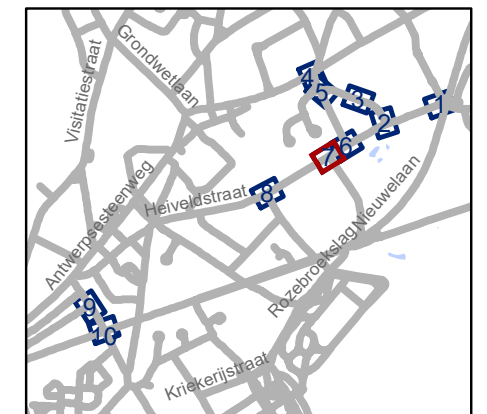
Dossiernummer P-357786

DATUM	SCHAAL	PLAN	P FORMAAT
16/02/2023	1/250	6/10	A3



### Legende

-  Bestaande verkeersborden
-  Geplande verkeersborden
-  Te verwijderen verkeersborden
-  Bestaande wegmarkeringen
-  Geplande wegmarkeringen
-  Te verwijderen wegmarkeringen
-  Gepland paaltje
-  Ander gepland dossier (in voorbereiding bij MOBBED)
-  Ander gepland dossier (in voorbereiding bij MOBBED)

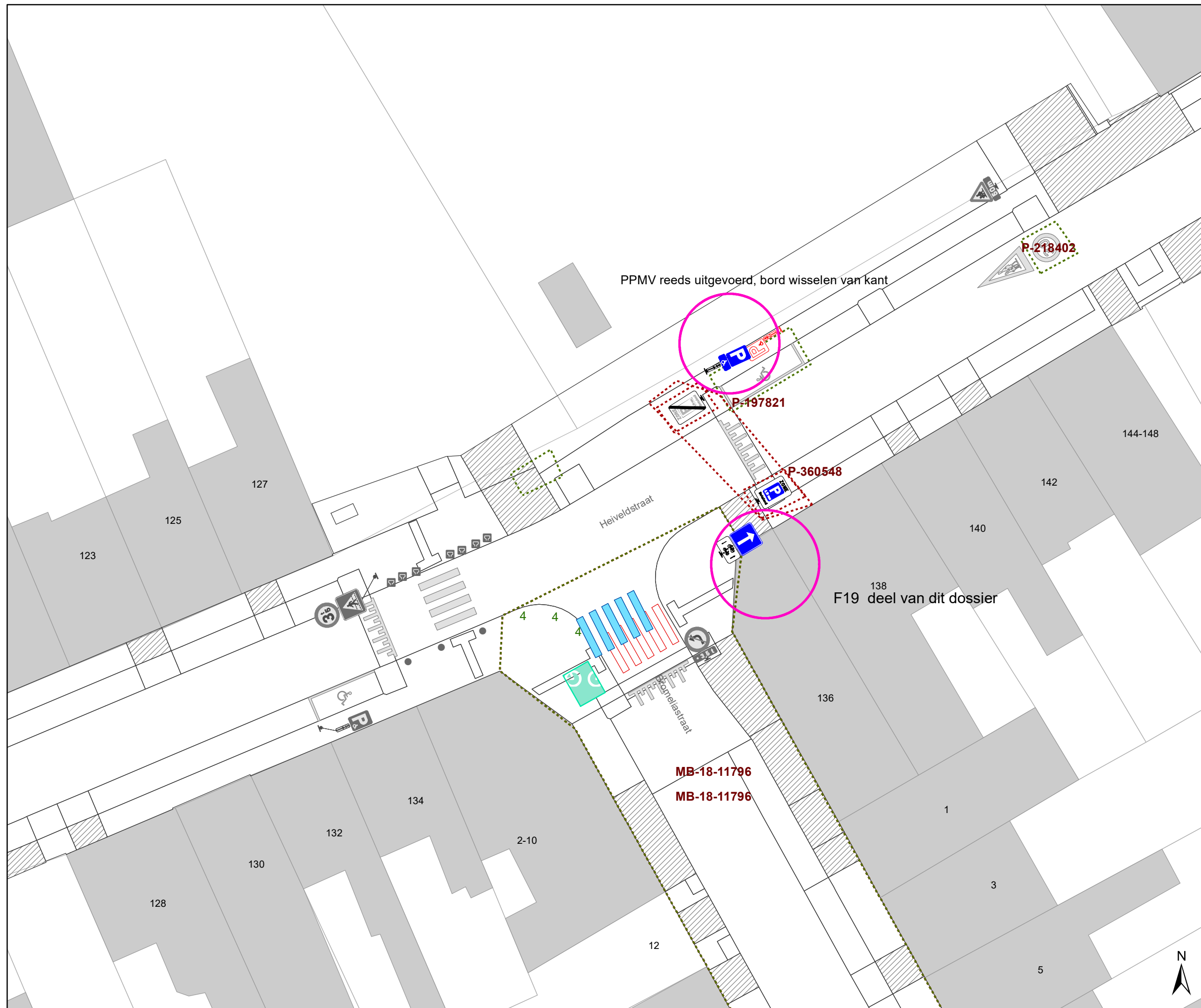


**gent:** Mobiliteitsbedrijf stad Gent  
Verkeerstechnische taken

### Zavelput filter+Heiveldstraat/Schoolstraat ERV

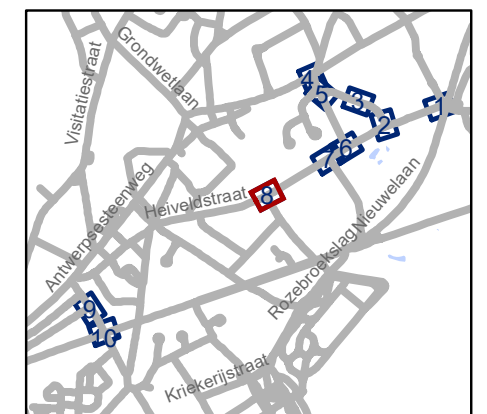
Dossiernummer P-357786

DATUM	SCHAAL	PLAN	P FORMAAT
16/02/2023	1/250	7/10	A3



### Legende

-  Bestaande verkeersborden
-  Geplande verkeersborden
-  Te verwijderen verkeersborden
-  Bestaande wegmarkeringen
-  Geplande wegmarkeringen
-  Te verwijderen wegmarkeringen
-  Gepland paaltje
-  Ander gepland dossier (in voorbereiding bij MOBBED)
-  Ander gepland dossier (in voorbereiding bij MOBBED)



**gent:** Mobiliteitsbedrijf stad Gent  
Verkeerstechnische taken










**Zavelput filter+Heveld-  
straat/Schoolstraat ERV**

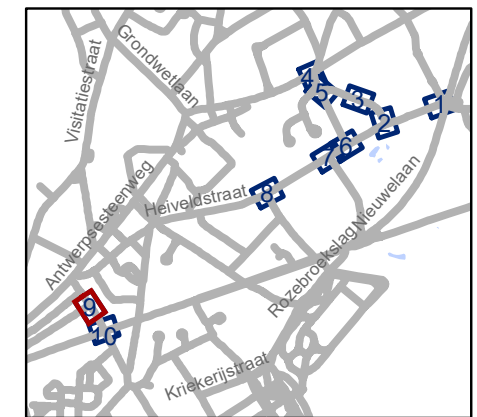
Dossiernummer P-357786

DATUM	SCHAAL	PLAN	P FORMAAT
16/02/2023	1/250	8/10	A3



### Legende

-  Bestaande verkeersborden
-  Geplande verkeersborden
-  Te verwijderen verkeersborden
-  Bestaande wegmarkeringen
-  Geplande wegmarkeringen
-  Te verwijderen wegmarkeringen
-  Gepland paaltje
-  Ander gepland dossier (in voorbereiding bij MOBBED)
-  Ander gepland dossier (in voorbereiding bij MOBBED)

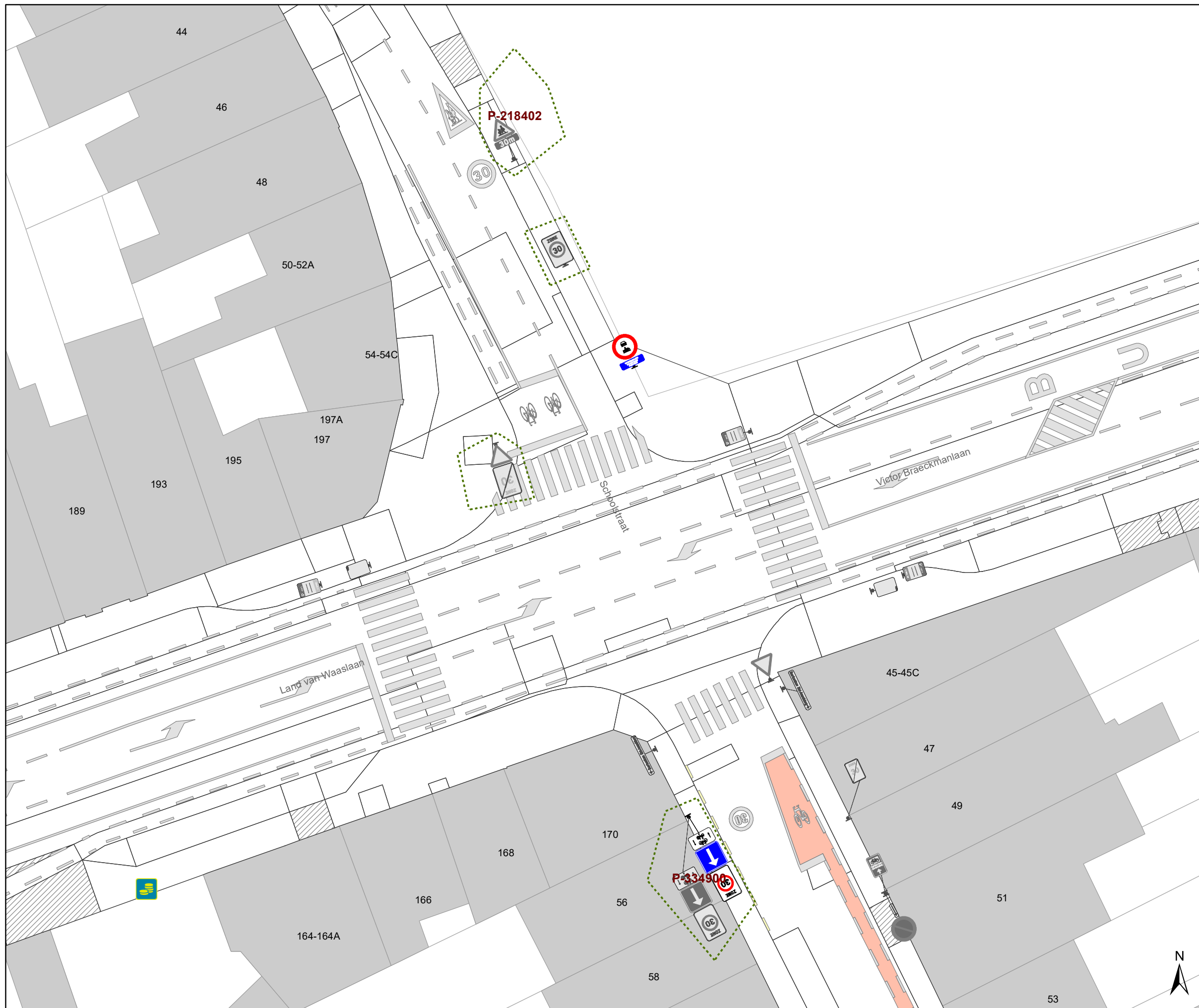


**gent:** Mobiliteitsbedrijf stad Gent  
Verkeerstechnische taken

### Zavelput filter+Heiveld- straat/Schoolstraat ERV

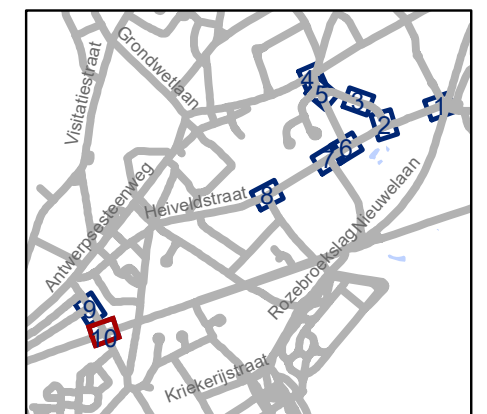
Dossiernummer P-357786

DATUM	SCHAAL	PLAN	P FORMAAT
16/02/2023	1/250	9/10	A3



### Legende

-  Bestaande verkeersborden
-  Geplande verkeersborden
-  Te verwijderen verkeersborden
-  Bestaande wegmarkeringen
-  Geplande wegmarkeringen
-  Te verwijderen wegmarkeringen
-  Gepland paaltje
-  Ander gepland dossier (in voorbereiding bij MOBBED)
-  Ander gepland dossier (in voorbereiding bij MOBBED)



**gent:** Mobiliteitsbedrijf stad Gent  
Verkeerstechnische taken

### Zavelput filter+Heveld- straat/Schoolstraat ERV

Dossiernummer P-357786			
DATUM	SCHAAL	PLAN	P FORMAAT
16/02/2023	1/250	10/10	A3

## Aanvullend reglement van de politie op het wegverkeer - gemeenteweg – Zavelput – Heiveldstraat - Schoolstraat

Vastgesteld in het College van Burgemeester en Schepenen van

Bekendgemaakt op

Geldig vanaf

Referentienummer

### Reglement

#### Artikel 1

Op de Heiveldstraat van het kruispunt met de Quinten Metsijsstraat tot het kruispunt met de Bromeliastraat in de richting van de Bromeliastraat geldt:

- verboden rijrichting voor iedere bestuurder;
- de maatregel geldt niet voor fietsers en bestuurders van speedpedelecs.

In de tegenovergestelde richting geldt:

- toegelaten rijrichting op de openbare weg met eenrichtingsverkeer;
- fietsers en bestuurders van speedpedelecs mogen in de twee richtingen rijden.
- verkeersborden C1
- de verkeersborden worden aangevuld met onderborden M11
- verkeersborden F19
- de verkeersborden worden aangevuld met onderborden M17

#### Artikel 2

Op de Schoolstraat van het kruispunt met de Land Van Waaslaan tot het kruispunt met de Reginald Warnefordstraat in de richting van de N70a geldt:

- de toegang is verboden voor bestuurders van motorvoertuigen met meer dan twee wielen en van motorfietsen met zijspan;
- de maatregel geldt niet voor prioritaire voertuigen;
- de toegang is verboden voor bestuurders van motorfietsen;

Dit wordt gesignaleerd door:

- verkeersborden C5
- de verkeersborden worden aangevuld met onderborden Type IV
- verkeersborden C7
- de verkeersborden worden aangevuld met onderborden Type IV

Op de Schoolstraat van het kruispunt met de Land Van Waaslaan tot het kruispunt met de Reginald Warnefordstraat in de richting van het kruispunt met de Land Van Waaslaan geldt:  
het is verboden voor bestuurders te keren;  
de maatregel geldt niet voor prioritaire voertuigen.

Dit wordt gesignaleerd door:

- verkeersborden C33
- de verkeersborden worden aangevuld met onderborden Type IV

#### **Artikel 3**

**Op de Zavelput ter hoogte van het kruispunt met de Palmendreef, respectievelijk de Quinten Metsijsstraat geldt:**

**de toegang is verboden in beide richtingen, voor iedere bestuurder;**

**de maatregel geldt niet voor fietsers, bestuurders van bromfietsen en speedpedelecs.**

- verkeersborden C3
- de verkeersborden worden aangevuld met onderborden M3bis

#### **Artikel 4**

**Deze verordening treedt in werking op woensdag 01 maart 2023 om 10u00 en eindigt bij het einde der werken aan de Dampoort.**

---

(einde reglement)

