




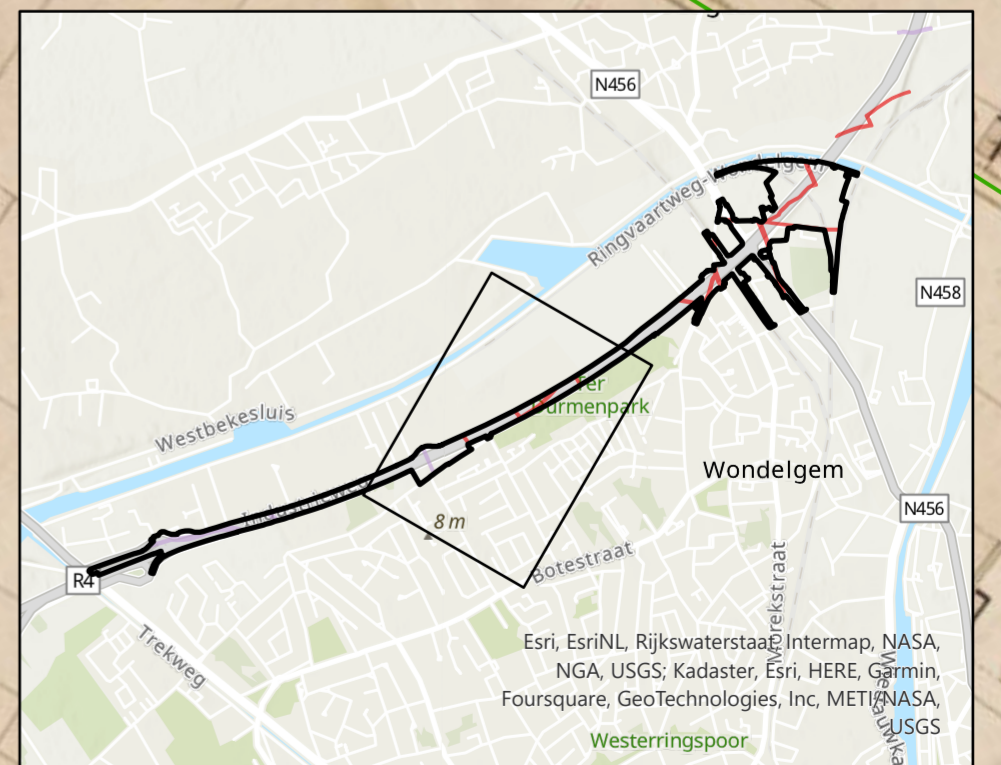
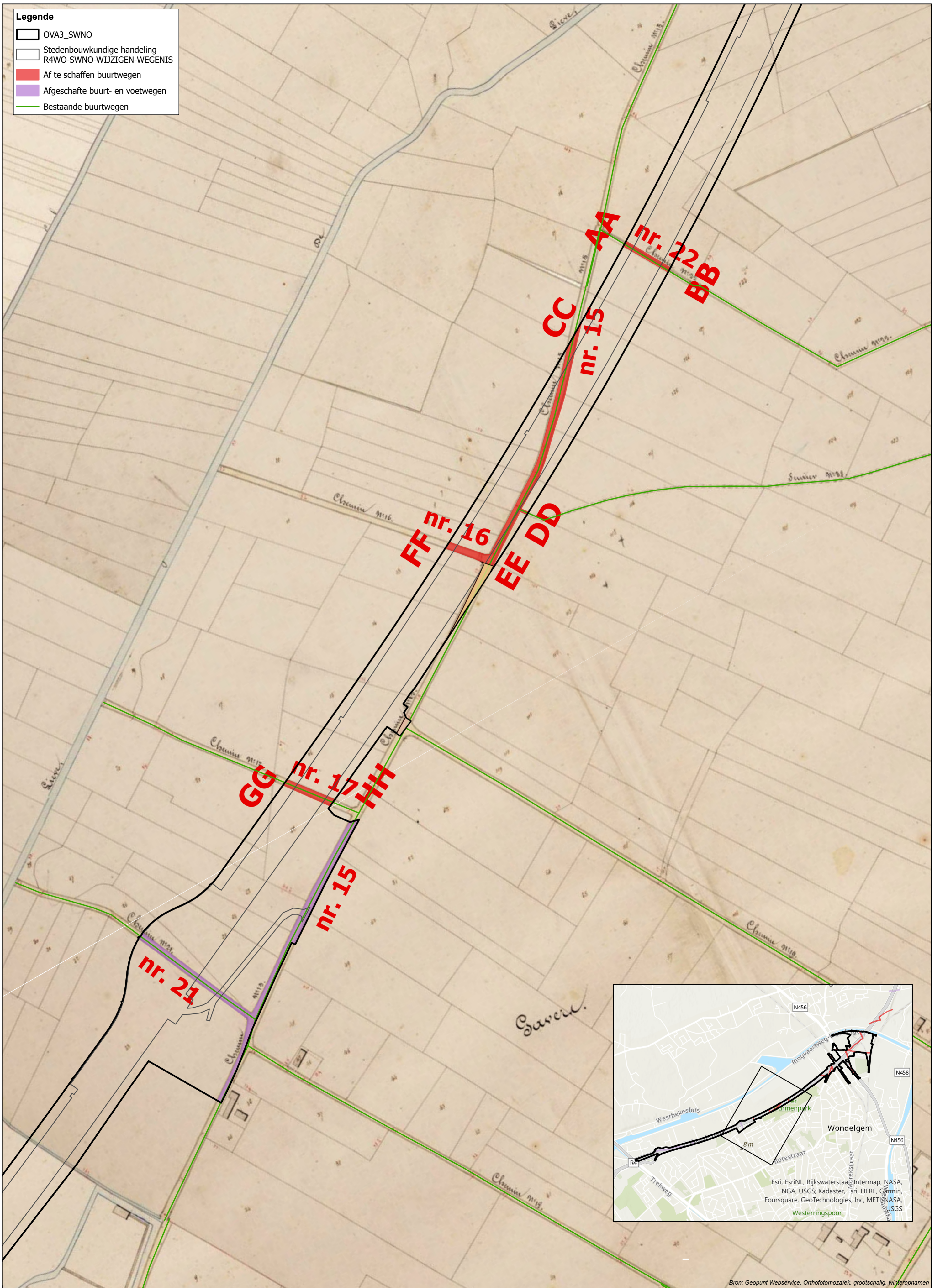


Legende

-  OVA3_SWNO
-  Stedenbouwkundige handeling R4WO-SWNO-WIJZIGEN-WEGENIS
-  Af te schaffen buurtwegen
-  Afgeschte buurt- en voetwegen
-  Bestaande buurtwegen



Bron: Geopunt Webservice, Orthofotomoziek, grootschalig, winteropnamen

Project **Herinrichting R4 - OVA3 SWNO** 0 25 50 m

Kaart **Zaak der wegen**

Coordinate system Belge Lambert 1972	Scale 1:2.500	PaperSize A4	ProjectNr P.015970.0501	Date last saved 11/07/2022
---	------------------	-----------------	----------------------------	-------------------------------