



---

**2023\_CBS\_01631 Nieuw aanvullend reglement van de politie op het wegverkeer - gemeenteweg - parkeerverboden in regio's met zonale aanduiding - nieuwe parkeermaatregel(en) - Vaststelling**

**Beslissing:** Goedgekeurd in besloten vergadering van 23 februari 2023

**Zijn aanwezig bij de beslissing van dit punt:**

mevrouw Sofie Bracke, schepen-voorzitter  
mevrouw Astrid De Bruycker, schepen; de heer Bram Van Braeckvelt, schepen;  
mevrouw Hafsa El-Bazioui, schepen; mevrouw Evita Willaert, schepen; de heer Rudy Coddens, schepen  
de heer Danny Van Campenhout, adjunct-algemeendirecteur

**Bevoegd:** Filip Watteeuw

**Betrokken:** Mathias De Clercq

**Juridisch kader**

**De volgende bepalingen zijn van toepassing inzake de bevoegdheid:**

- De Nieuwe Gemeentewet 24 juni 1988, artikel 119;
- Het Decreet van 16 mei 2008 betreffende de aanvullende reglementen op het wegverkeer en de plaatsing en bekostiging van verkeerstekens, artikel 5, § 1, 2e lid;
- Het Decreet over het lokaal bestuur van 22 december 2017, artikel 41, 2°;
- Het gemeenteraadsbesluit van 15 december 2015, houdende de delegatie van de vaststellingsbevoegdheid inzake gemeentelijke aanvullende reglementen op het wegverkeer.

**De beslissing wordt genomen op grond van:**

- Wet betreffende de politie over het wegverkeer, gecoördineerd bij Koninklijk Besluit van 16 maart 1968;
- Decreet van 16 mei 2008 betreffende de aanvullende reglementen op het wegverkeer en de plaatsing en bekostiging van de verkeerstekens;
- Koninklijk Besluit van 1 december 1975 houdende algemeen reglement op de politie van het wegverkeer en van het gebruik van de openbare weg;
- Ministerieel Besluit van 11 oktober 1976 waarbij de minimumafmetingen en de bijzondere plaatsingsvoorwaarden van de verkeerstekens worden bepaald;
- Uitvoeringsbesluit van 23 januari 2009 betreffende de aanvullende reglementen op het wegverkeer en de plaatsing en bekostiging van de verkeerstekens;

- Omzendbrief MOB/2009/1 van 3 april 2009.

## **Motivering**

- De nieuwe maatregel die bij dit besluit getroffen wordt, is het invoeren van een zonaal parkeerverbod in de schoolomgeving gelegen op de Eeklostraat ter hoogte van huisnummer 121 en kadert binnen het veiliger maken van deze schoolomgeving.
- Bij collegebesluit van 16 december 2021 werden de ventertijden van het zonaal parkeerverbod voor de zone Beverhoutplein/Bij Sint-Jacobs aangepast. Het zonaal parkeerverbod werd aangepast van "Vrijdag, zaterdag en zondag van 06u tot 14u" naar "Vrijdag en zaterdag van 06u tot 14u en zondag van 06u tot 15u". Dit op vraag van Dienst Feesten en Ambulante Handel, omdat de markt op zondag een uur langer duurt dan op vrijdag en zaterdag. Op deze manier ontstaan er geen conflicten tussen de marktkeerders en de weggebruikers die hier hun wagen willen parkeren buiten de uren van het parkeerverbod.
- Bij collegebesluit van 9 januari 2020 werd het lokaal parkeerverbod op het Edmond van Beverenplein gewijzigd naar een zonaal parkeerverbod. Het parkeerverbod geldt op zondag van 5u tot 15u. Anderzijds werd het zonaal parkeerverbod dat van toepassing is in de zone Baaisteeg/ Erpelsteeg/ Ridderstraat/ Duivelsteeg/ Ursulinenstraat geregulariseerd.
- Bij collegebesluit van 31 oktober 2017 werd het zonale parkeerverbod dat van toepassing is voor de wekelijkse markt op zondag van 6u tot 15u op het plein van Ledeberg geregulariseerd.
- Bij collegebesluit van 17 augustus 2017 werd ter bevordering van de leesbaarheid en handhaafbaarheid van de lokale parkeerverboden op het Beverhoutplein en Bij Sint-Jacobs op vrijdag, zaterdag en zondag van 6u tot 14 u, wordt de lokale signalisatie vervangen door zonale signalisatie.
- Bij collegebesluit van 15 juni 2017 werd ter bevordering van de leesbaarheid en handhaafbaarheid van de lokale parkeerverboden op het Sint-Pietersplein, een zonaal parkeerverbod ingevoerd op het Sint-Pietersplein en de Sint-Pietersnieuwstraat. Wegens de minimale verhoging van het niveau van de rijbaan, de trottoirs, de groenzone en het middenplein, zijn de algemene artikels betreffende parkeren (artikel 23 tot 25 van het KB van 1 december 1975) vatbaar voor interpretatie. Een zonaal gesignaleerd parkeerverbod zal dit verduidelijken.

## **Bijgevoegde bijlage(n):**

- Aanvullend Reglement parkeerverboden in regio's met zonale aanduiding Dossier P343889 (deel van de beslissing)
- Signalisatieplan Eeklostraat Dossier P343889 (deel van de beslissing)

## **Beslissing**

### **Beslist het volgende:**

#### **Artikel 1:**

Heft op het aanvullend reglement van de politie op het wegverkeer betreffende de gemeenteweg parkeerverboden in regio's met zonale aanduiding, goedgekeurd in zitting van 16 december 2021, van zodra het nieuwe reglement in werking treedt.

#### **Artikel 2:**

Stelt vast het bijgevoegd aanvullend reglement van de politie op het wegverkeer en het signalisatieplan betreffende de gemeenteweg parkeerverboden in regio's met zonale aanduiding.

2023\_CBS\_01631 - Nieuw aanvullend reglement van de politie op het wegverkeer - gemeenteweg - parkeerverboden in regio's met zonale aanduiding - nieuwe parkeermaatregel(en)

## Aanvullend reglement van de politie op het wegverkeer betreffende parkeerverboden in regio's met zonale aanduiding

Vastgesteld in het College van Burgemeester en Schepenen van

Bekendgemaakt op

Geldig vanaf

Referentienummer

### Reglement

#### Artikel 1

In de zone Sint-Pietersplein begrensd door

- het Sint-Pietersplein ter hoogte van de Kantienberg;
- het Sint-Pietersplein ter hoogte van de Overpoortstraat;
- het Sint-Pietersplein ter hoogte van de Flobertusstraat;
- de Sint-Pietersnieuwstraat ter hoogte van de Blandijnberg;
- de Sint-Pietersnieuwstraat ter hoogte van de Rozier;
- de Sint-Pietersnieuwstraat ter hoogte van de Jozef Plateaustraat;
- de Sint-Pietersnieuwstraat ter hoogte van de Bagattenstraat

worden volgende maatregelen met zonale geldigheid ingesteld:

het parkeren is verboden.

Dit wordt gesignaleerd door:

- verkeersborden E1 met zonale geldigheid

#### Artikel 2

In de zone Kouter begrensd door

- de Kouter ter hoogte van de Korte Meer;
- de Kouter ter hoogte van de Zonnestraat;
- de Kouter ter hoogte van de Schouwburgstraat;
- de Kouter ter hoogte van de Kouterdreef;
- de Vogelmarkt ter hoogte van de Brabantdam

worden volgende maatregelen met zonale geldigheid ingesteld:

het parkeren is verboden.

Dit wordt gesignaleerd door:

- verkeersborden E1 met zonale geldigheid

#### Artikel 3

In de zone Beverhoutplein/Bij Sint-Jacobs begrensd door

- het Beverhoutplein ter hoogte van de Penitentenstraat;
- het Beverhoutplein ter hoogte van de Sint-Amelbergastraat;
- Bij Sint-Jacobs ter hoogte van de Wijzemanstraat

worden volgende maatregelen met zonale geldigheid ingesteld:

het parkeren is verboden;

het verbod geldt op vrijdag en zaterdag van 06u tot 14u en op zondag van 6u tot 15u.

Dit wordt gesignaleerd door:

- verkeersborden E1 met zonale geldigheid
- hierop worden de opschriften en/of symbolen aangebracht zoals op onderborden Type V.

#### Artikel 4

In de zone Ledebergplein begrensd door

- Ledebergplein ter hoogte van het kruispunt met de Ledebergstraat;
- de Kleine Kerkstraat ter hoogte van het kruispunt met en Zuidstraat;
- Prosper Vincentstraat ter hoogte van het kruispunt met de Zuidstraat

worden volgende maatregelen met zonale geldigheid ingesteld:

- het parkeren is verboden;
- het verbod geldt van 6u tot 15u op zondag.

Dit wordt gesignaleerd door:

- verkeersborden E1 met zonale geldigheid
- hierop worden de opschriften en/of symbolen aangebracht zoals op onderborden Type V.

#### Artikel 5

In de zone Edmond Van Beverenplein begrensd door

- het Edmond van Beverenplein ter hoogte van het kruispunt met de Francisco Ferrerlaan;
- het Edmond van Beverenplein ter hoogte van het kruispunt met de Mimosastraat;
- het Edmond van Beverenplein ter hoogte van het kruispunt met de Frans van Ryhovelaan (zuidelijke deel);
- het Edmond van Beverenplein ter hoogte van het kruispunt met de Frans van Ryhovelaan (noordelijke deel);
- de Myosotisstraat ter hoogte van het kruispunt met het Edmond van Beverenplein;
- de Poperingestraat ter hoogte van het kruispunt met het Edmond van Beverenplein

worden volgende maatregelen met zonale geldigheid ingesteld:

- het parkeren is verboden;
- het verbod geldt op zondag van 5u tot 15u.

Dit wordt gesignaleerd door:

- verkeersborden E1 met zonale geldigheid
- hierop worden de opschriften en/of symbolen aangebracht zoals op onderborden Type V.

#### Artikel 6

In de zone Baaisteeg/Erpelsteeg/Ridderstraat/Duivelsteeg/Ursulinenstraat begrensd door

- de Baaisteeg ter hoogte van het kruispunt met de Vlasmarkt;
- de Erpelsteeg ter hoogte van het kruispunt met de Sint-Jacobsnieuwstraat;
- de Ridderstraat ter hoogte van het kruispunt met de Kwaadham;
- de Duivelsteeg ter hoogte van het kruispunt met de Kwaadham;
- de Ursulinenstraat ter hoogte van het kruispunt met de Kwaadham;

de Ursulinenstraat ter hoogte van het kruispunt met Zandberg  
worden volgende maatregelen met zonale geldigheid ingesteld:

- het parkeren is verboden.

Dit wordt gesignaleerd door:

- verkeersborden E1 met zonale geldigheid

#### **Artikel 7**

**In de zone Eeklostraat/Wolvengracht begrensd door de Eeklostraat ter hoogte van het kruispunt met de Groenestaakstraat, de Eeklostraat ter hoogte van huisnummer 246, en de Wolvengracht ter hoogte van huisnummer 1 worden volgende maatregelen met zonale geldigheid ingesteld: het parkeren is verboden.**

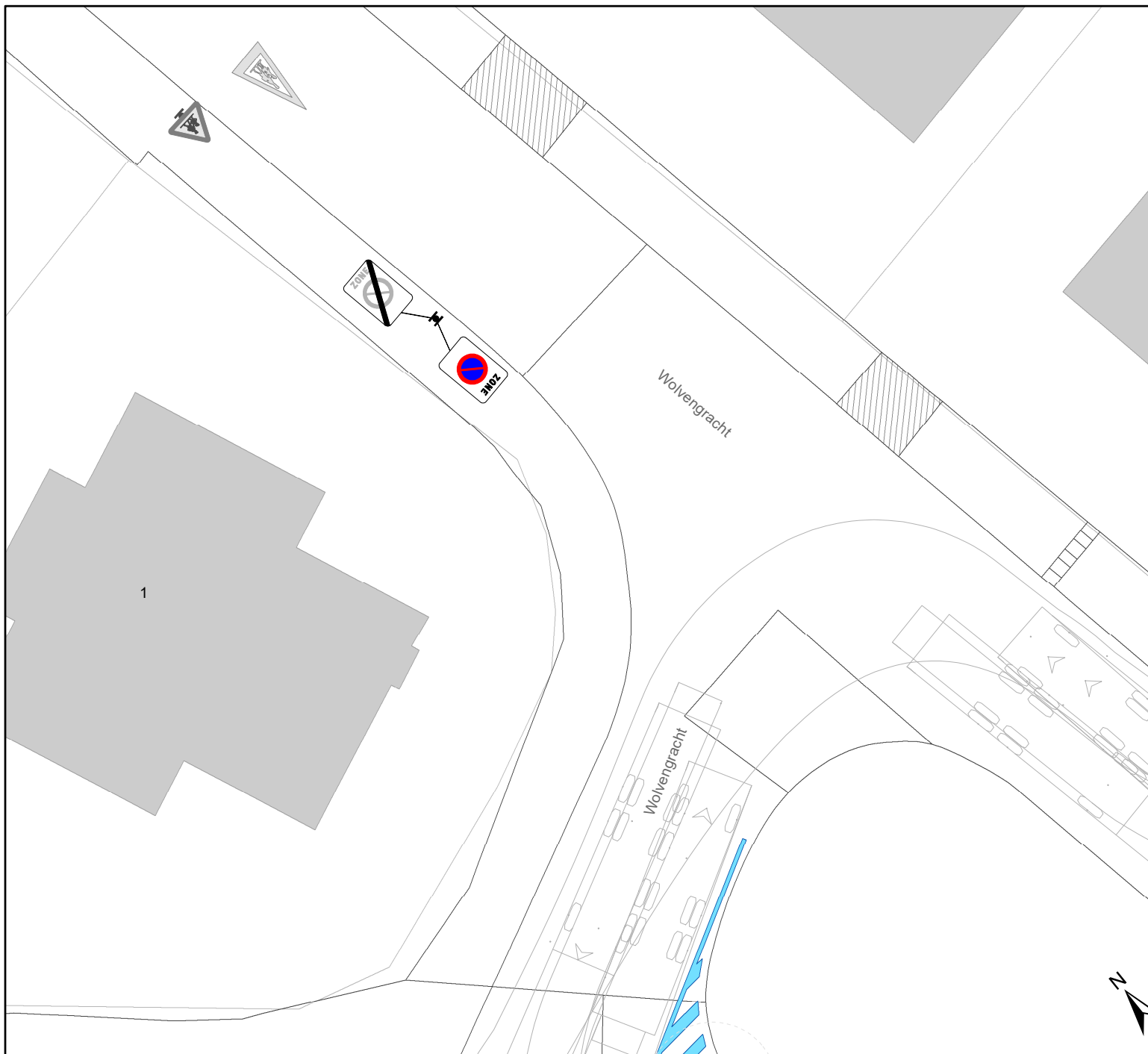
**Dit wordt aangeduid door verkeerstekens:**

- **E1 met zonale geldigheid**

---

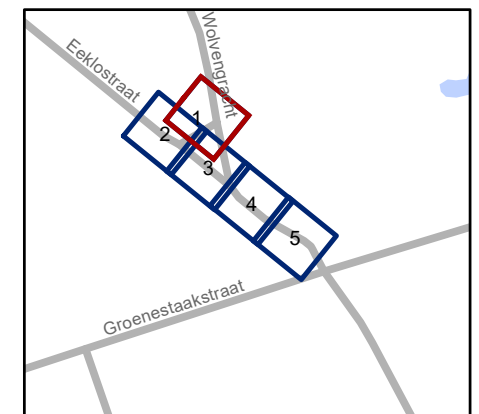
(einde reglement)





## Legende

- Bestaande verkeersborden
- Geplande verkeersborden
- Te verwijderen verkeersborden
- Bestaande wegmarkeringen
- Geplande fietssuggestiestrook (RAL1024)
- Witte wegmarkering
- Geplande groene ploobaken
- Bestaand paaltje
- Gepland omega-element

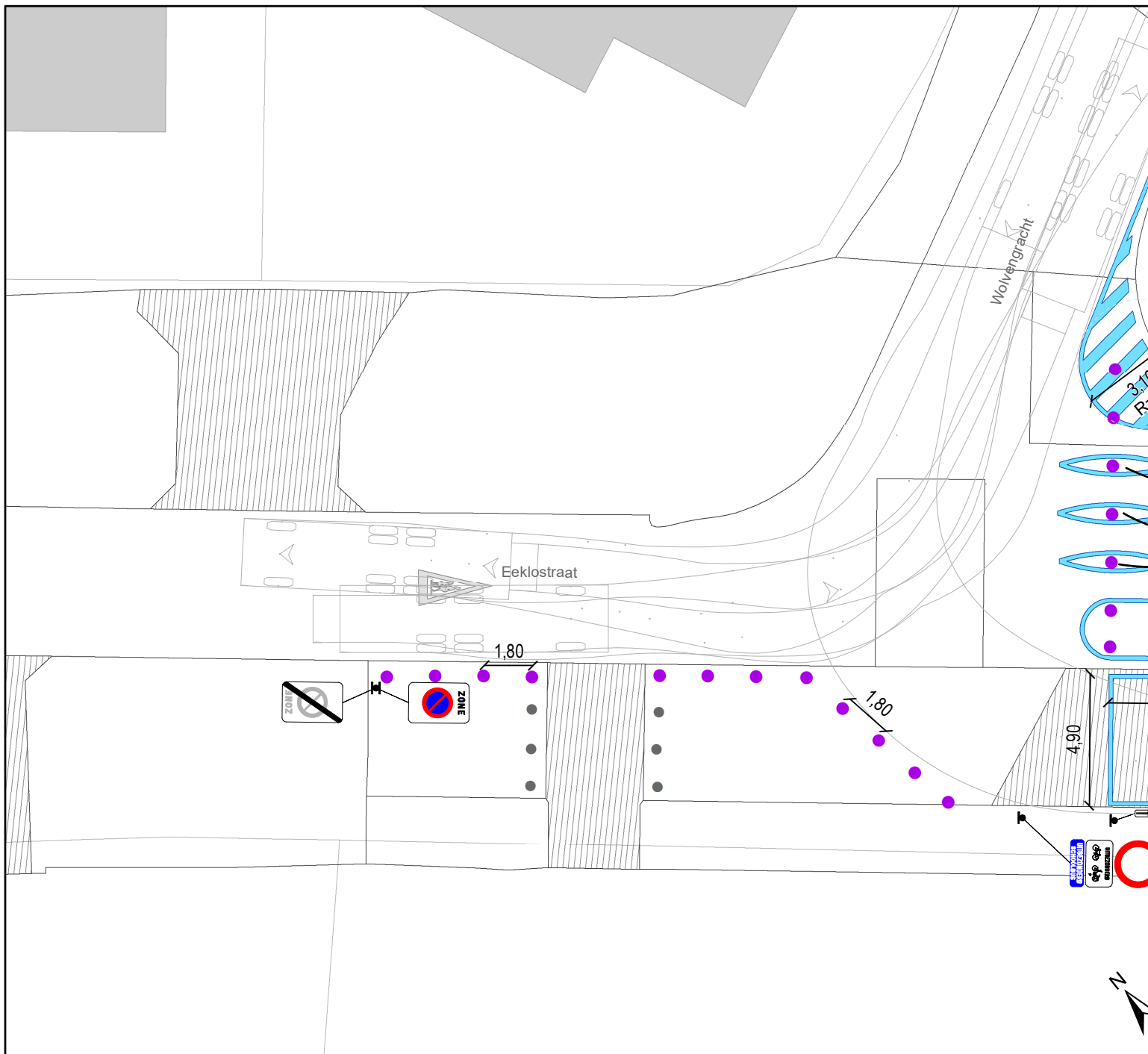


**gent:** Mobiliteitsbedrijf stad Gent  
Verkeerstechnische taken

**Eeklostraat**  
**Optimalisatie schoolomgeving KT**

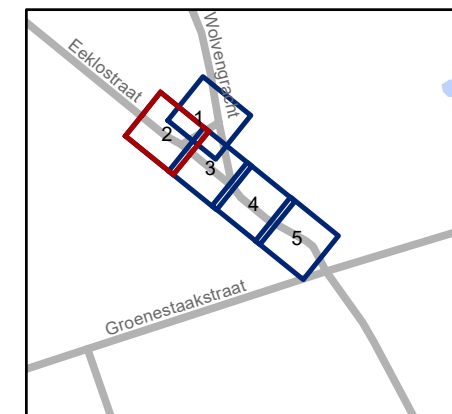
Dossiernummer P-343889

DATUM	SCHAAL	PLAN	P FORMAAT
1/02/2023	1/200	1/5	A4



## Legende

-  Bestaande verkeersborden
-  Geplande verkeersborden
-  Te verwijderen verkeersborden
-  Bestaande wegmarkeringen
-  Geplande fietssuggestiestrook (RAL1024)
-  Witte wegmarkering
-  Geplande groene ploibaken
-  Bestaand paaltje
-  Gepland omega-element

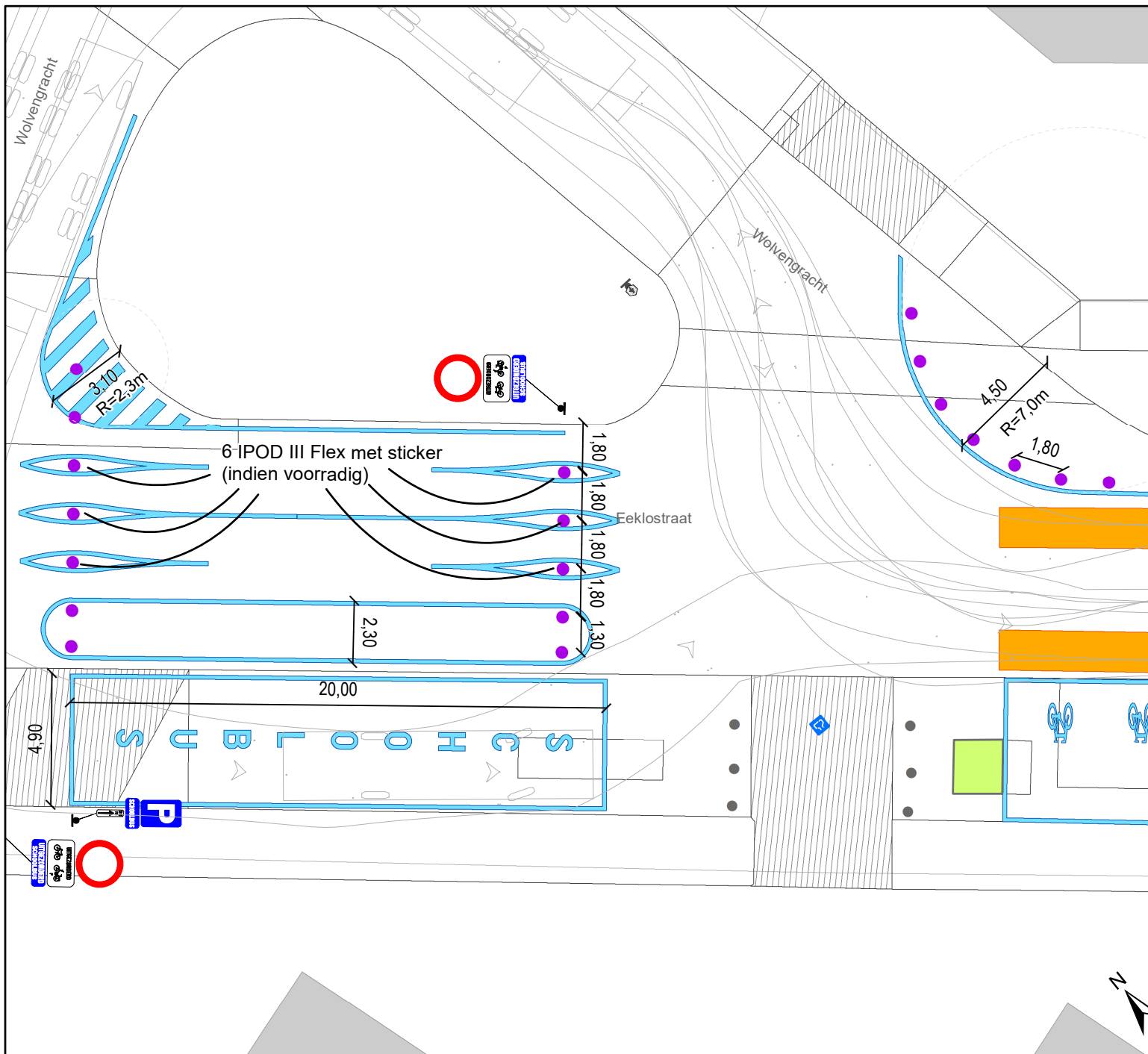


**gent:** Mobiliteitsbedrijf stad Gent  
Verkeerstechnische taken

### Eeklostraat Optimalisatie schoolomgeving KT

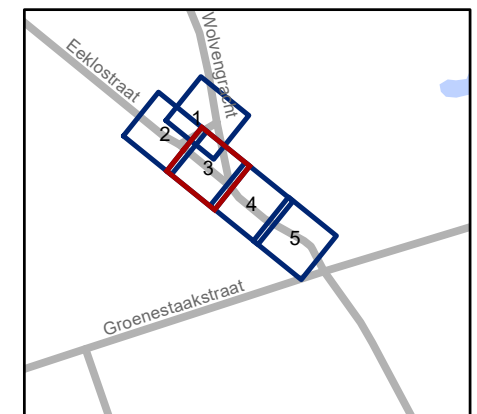
Dossiernummer P-343889

DATUM	SCHAAL	PLAN	P FORMAAT
1/02/2023	1/200	2/5	A4



## Legende

-  Bestaande verkeersborden
-  Geplande verkeersborden
-  Te verwijderen verkeersborden
-  Bestaande wegmarkeringen
-  Geplande fietssuggestiestrook (RAL1024)
-  Witte wegmarkering
-  Geplande groene ploobaken
-  Bestaand paaltje
-  Gepland omega-element



**gent:** Mobiliteitsbedrijf stad Gent  
Verkeerstechnische taken

**Eeklostraat**  
**Optimalisatie schoolomgeving KT**

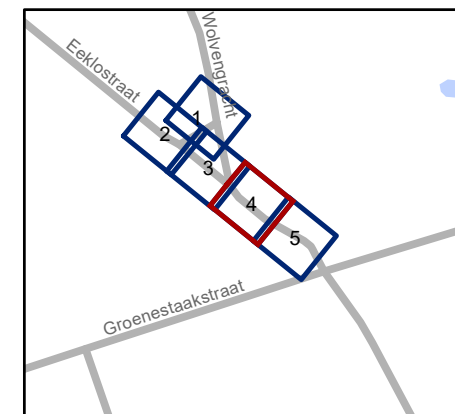
Dossiernummer P-343889

DATUM	SCHAAL	PLAN	P FORMAAT
1/02/2023	1/200	3/5	A4



## Legende

-  Bestaande verkeersborden
-  Geplande verkeersborden
-  Te verwijderen verkeersborden
-  Bestaande wegmarkeringen
-  Geplande fietssuggestiestrook (RAL1024)
-  Witte wegmarkering
-  Geplande groene ploobaken
-  Bestaand paaltje
-  Gepland omega-element

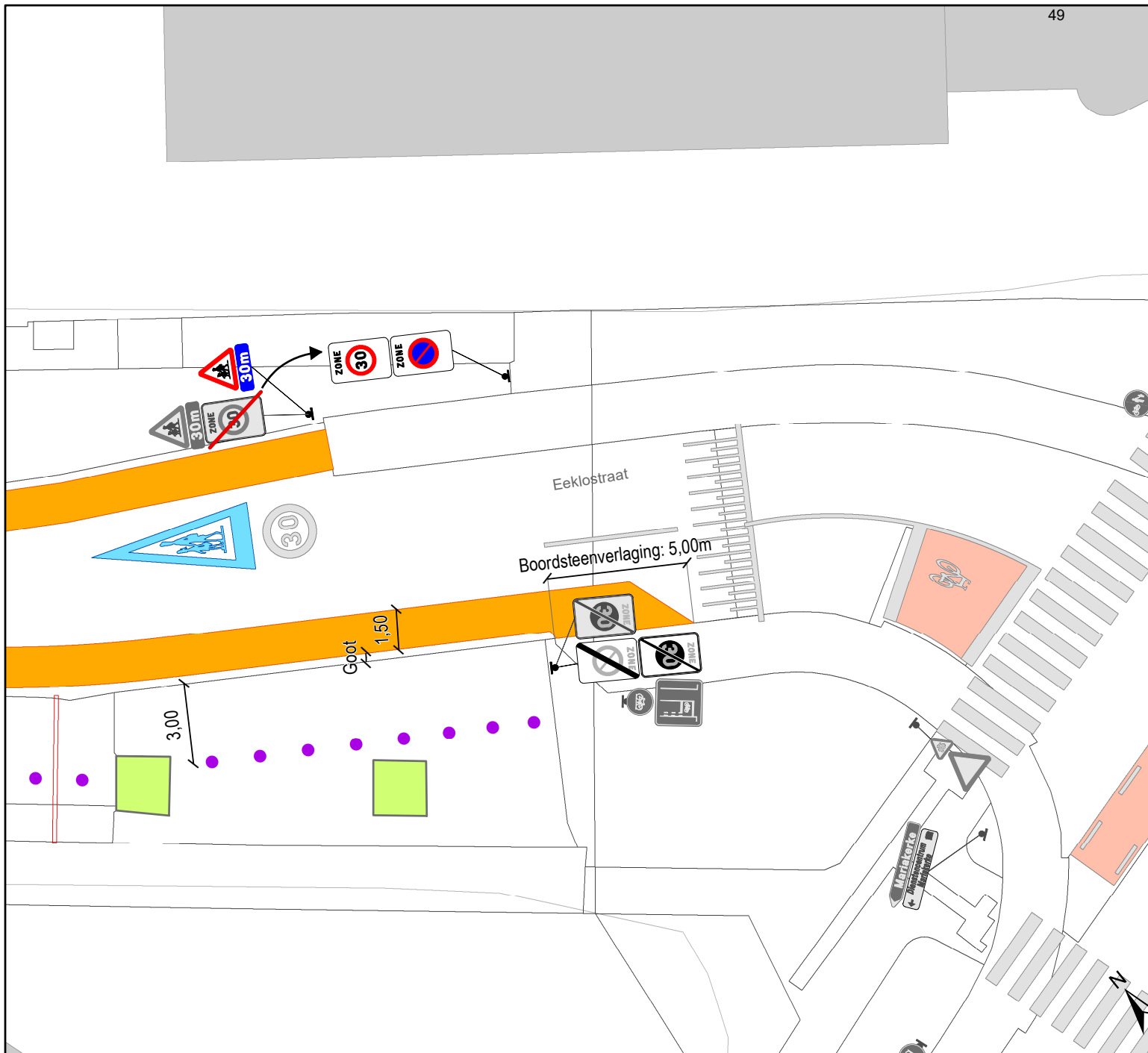


**gent:** Mobiliteitsbedrijf stad Gent  
Verkeerstechnische taken

### Eeklostraat Optimalisatie schoolomgeving KT

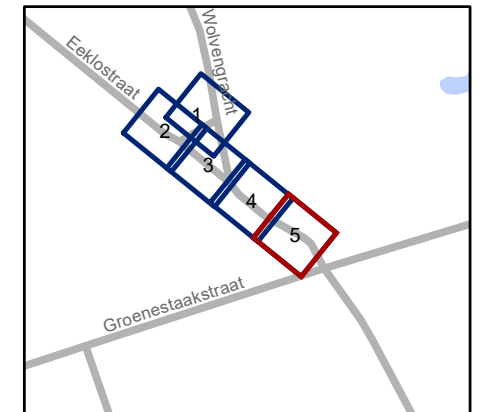
Dossiernummer P-343889

DATUM	SCHAAL	PLAN	P FORMAAT
1/02/2023	1/200	4/5	A4



## Legende

- Bestaande verkeersborden
- Geplande verkeersborden
- Te verwijderen verkeersborden
- Bestaande wegmarkeringen
- Geplande fietssuggestiestrook (RAL1024)
- Witte wegmarkering
- Geplande groene ploibaken
- Bestaand paaltje
- Gepland omega-element



**gent:** Mobiliteitsbedrijf stad Gent  
Verkeerstechnische taken

**Eeklostraat**  
**Optimalisatie schoolomgeving KT**

Dossiernummer P-343889

DATUM	SCHAAL	PLAN	P FORMAAT
1/02/2023	1/200	5/5	A4