













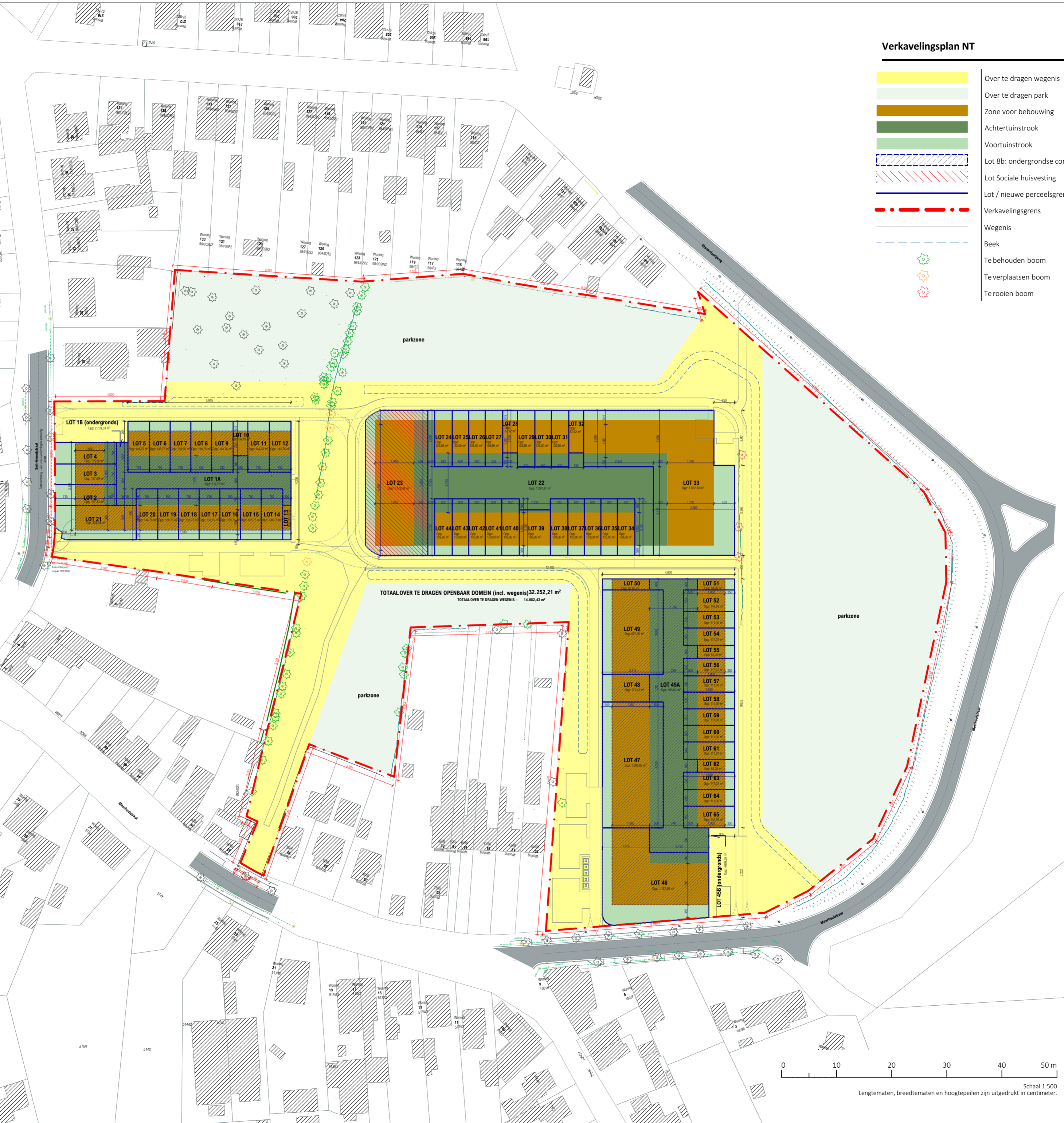


Verkavelingsplan NT

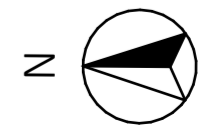
-  Over te dragen wegnis
-  Over te dragen park
-  Zone voor bebouwing
-  Achtertuintstrook
-  Voortuintstrook
-  Lot 8b: ondergrondse constructie
-  Lot Sociale huisvesting
-  Lot / nieuwe perceelsgrens
-  Verkavelingsgrens
-  Wegenis
-  Beek
-  Te behouden boom
-  Te verplaatsen boom
-  Te rooien boom



TOTAAL OVER TE DRAGEN OPENBAAR DOMEIN (incl. wegnis) 32.252,21 m<sup>2</sup>  
 TOTAAL OVER TE DRAGEN WEGENIS 14.982,43 m<sup>2</sup>

VA Meerhoutstraat – Oostakker  
 Verkavelingsplan NT

3796-11\_SBA\_A\_Vp\_N\_0... DATUM 15/12/2022. SCHAAL 1:500. 1:1000. 1:100  
 rechten van de fabrikant of de exploitant van de grond aan de architect, de studiebureau en de opdrachtgever. Alle documenten, tekeningen, plannen en berekeningen  
 dienaan gecontroleerd vooraf en tijdens de werken.



0 10 20 30 40 50 m  
 Lengtematen, breedtematen en hoogtepellen zijn uitgedrukt in centimeter.  
 Schaal 1:500