



2022_CBS_12457 Nieuw aanvullend reglement van de politie op het wegverkeer - gemeenteweg - Sint-Gerolfstraat - nieuwe verkeersmaatregel - Vaststelling

Beslissing: Goedgekeurd in besloten vergadering van 22 december 2022

Zijn aanwezig bij de beslissing van dit punt:

de heer Mathias De Clercq, burgemeester-voorzitter; de heer Filip Watteeuw, schepen mevrouw Sofie Bracke, schepen; mevrouw Tine Heyse, schepen; de heer Sami Souguir, schepen; de heer Bram Van Braeckvelt, schepen; mevrouw Isabelle Heyndrickx, schepen; mevrouw Hafsa El-Bazioui, schepen; de heer Rudy Coddens, schepen mevrouw Mieke Hullebroeck, algemeen directeur; de heer Luc Kupers, adjunct-algemeendirecteur; de heer Danny Van Campenhout, adjunct-algemeendirecteur

Bevoegd: Filip Watteeuw

Betrokken: Mathias De Clercq

Juridisch kader

De volgende bepalingen zijn van toepassing inzake de bevoegdheid:

- De Nieuwe Gemeentewet 24 juni 1988, artikel 119;
- Het Decreet van 16 mei 2008 betreffende de aanvullende reglementen op het wegverkeer en de plaatsing en bekostiging van verkeerstekens, artikel 5, § 1, 2e lid;
- Het Decreet over het lokaal bestuur van 22 december 2017, artikel 41, 2°;
- Het gemeenteraadsbesluit van 15 december 2015, houdende de delegatie van de vaststellingsbevoegdheid inzake gemeentelijke aanvullende reglementen op het wegverkeer.

De beslissing wordt genomen op grond van:

- Wet betreffende de politie over het wegverkeer, gecoördineerd bij Koninklijk Besluit van 16 maart 1968;
- Decreet van 16 mei 2008 betreffende de aanvullende reglementen op het wegverkeer en de plaatsing en bekostiging van de verkeerstekens;
- Koninklijk Besluit van 1 december 1975 houdende algemeen reglement op de politie van het wegverkeer en van het gebruik van de openbare weg;
- Ministerieel Besluit van 11 oktober 1976 waarbij de minimumafmetingen en de bijzondere plaatsingsvoorwaarden van de verkeerstekens worden bepaald;
- Uitvoeringsbesluit van 23 januari 2009 betreffende de aanvullende reglementen op het wegverkeer en de plaatsing en bekostiging van de verkeerstekens;

- Omzendbrief MOB/2009/1 van 3 april 2009;

Motivering

De nieuwe maatregel die bij dit besluit wordt getroffen is de invoering van een deel zone 30 tussen de Deinseseenweg en de Marguerite Legotstraat als onderdeel van de ruimere zone 30 Varendries-Deinse Horsweg. Als gevolg hiervan verdwijnen de C43 borden op dit segment.

Bij collegebesluit van 24 september 2020 werden de inrichting van twee locaties met beurtelingse doorgang en rijbaankussen goedgekeurd, respectievelijk ter hoogte van huisnummer 32a en ter hoogte van de inrit naar de parking van KVE Drogen. De plaatsing gebeurde na klachten van burgers over te snel rijden in de Sint-Gerolfstraat alsook onveiligheid van zachte weggebruikers. Snelheidsonderzoek heeft uitgewezen dat de klacht gegrond is. De locaties werden strategisch gekozen met in acht nemen van voldoende afstand tot bewoning en voldoende zicht op tegenliggers.

Bij collegebesluit van 21 maart 2019 werd de bestaande toestand geregulariseerd en werden geen nieuwe verkeersmaatregelen ingevoerd.

Bijgevoegde bijlage(n):

- Aanvullend reglement Sint-Gerolfstraat dossier P-277279 (deel van de beslissing)
- Signalisatieplan Sint-Gerolfstraat dossier P-277279 (deel van de beslissing)

Beslissing

Beslist het volgende:

Artikel 1:

Heft op het aanvullend reglement van de politie op het wegverkeer betreffende de gemeenteweg Sint-Gerolfstraat, goedgekeurd in zitting van 24 september 2020, van zodra het nieuwe reglement in werking treedt.

Artikel 2:

Stelt vast het bijgevoegd aanvullend reglement van de politie op het wegverkeer en het signalisatieplan betreffende de gemeenteweg Sint-Gerolfstraat.

2022_CBS_12457 - Nieuw aanvullend reglement van de politie op het wegverkeer - gemeenteweg - Sint-Gerolfstraat - nieuwe verkeersmaatregel

Aanvullend reglement van de politie op het wegverkeer - gemeenteweg – Sint-Gerolfstraat

Vastgesteld in het College van Burgemeester en Schepenen van

Bekendgemaakt op

Geldig vanaf

Referentienummer

Reglement

- Artikel 1.** Op de Sint-Gerolfstraat ter hoogte van huisnummer 32a in de richting van het Triomfkasteelpad
op de Sint-Gerolfstraat ter hoogte van de parking van voetbalclub KVE Drogen in de richting van de Lage varenweg geldt:
de bestuurders moeten voorrang verlenen aan de bestuurders die uit de tegenovergestelde richting komen.
Op de Sint-Gerolfstraat ter hoogte van huisnummer 32a in de richting van de Lage Varenweg
op de Sint-Gerolfstraat ter hoogte van de parking van voetbalclub KVE Drogen in de richting van de Deinsteenweg geldt:
de bestuurders hebben voorrang ten opzichte van de bestuurders die uit de tegenovergestelde richting komen.
Dit wordt gesignaleerd door:
- verkeersborden B19
- verkeersborden B21
- Artikel 2.** Op de Sint-Gerolfstraat van het kruispunt met de Halewijnkouter tot het kruispunt met de Varendriesstraat in beide richtingen;
op de Sint-Gerolfstraat van het kruispunt met de Varendriesstraat tot het kruispunt met de Lage Varenweg in beide richtingen;
op de Sint-Gerolfstraat van het kruispunt met de Lage Varenweg tot het kruispunt met de Marguerite Legotstraat in beide richtingen geldt:
het is verboden voor bestuurders sneller te rijden dan 50 km per uur.
Dit wordt gesignaleerd door:
- verkeersborden C43
- Artikel 3.** Op de Sint-Gerolfstraat ter hoogte van de verhoogde inrichting aan de inrit KVE Drogen
op de Sint-Gerolfstraat ter hoogte van de verhoogde inrichting aan huisnummer 32a geldt:

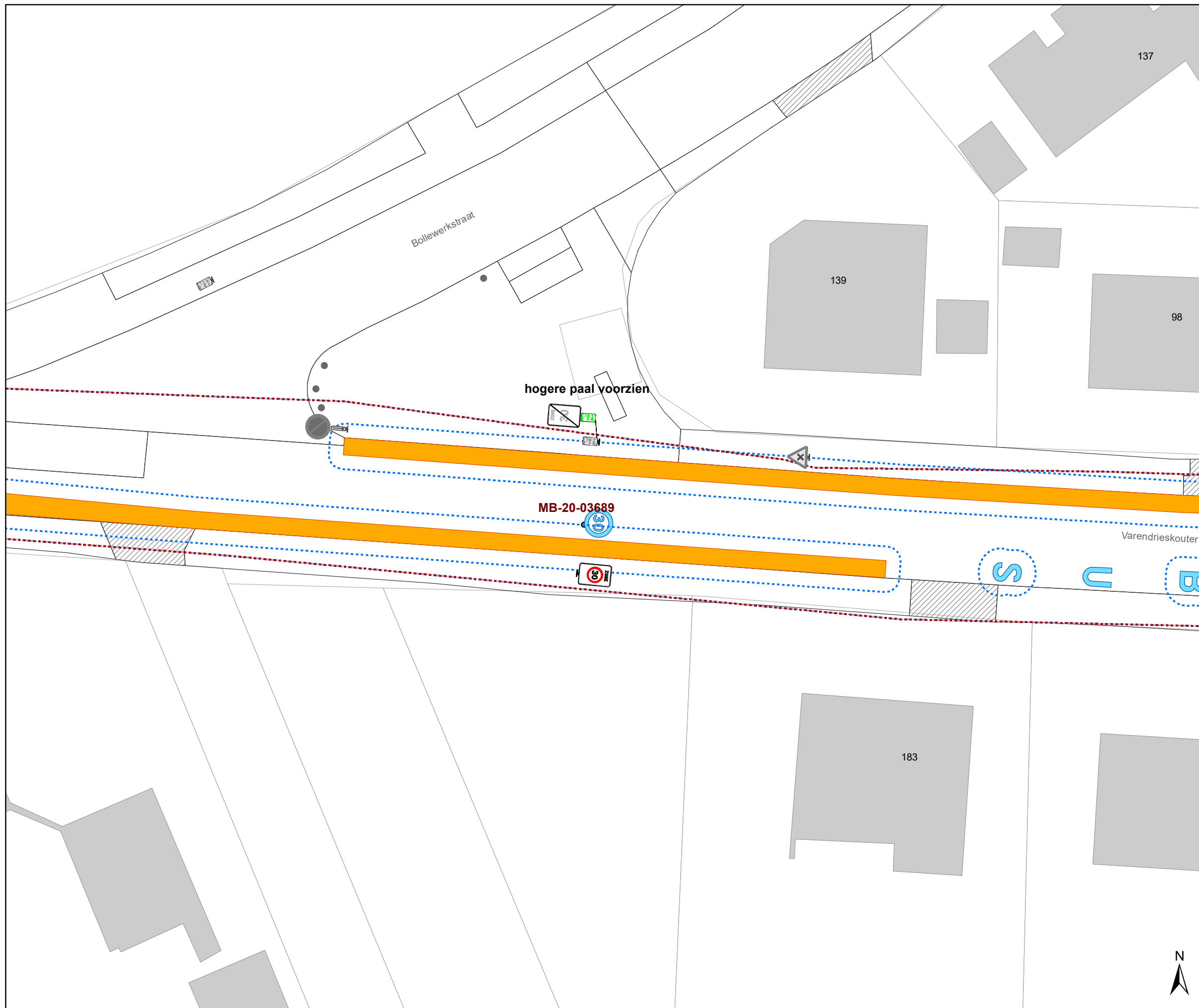
bestuurders mogen niet rijden, stilstaan of parkeren op de markeringen.

Dit wordt gesignaleerd door:

- wegmarkeringen overeenkomstig art.77.4 van de wegcode

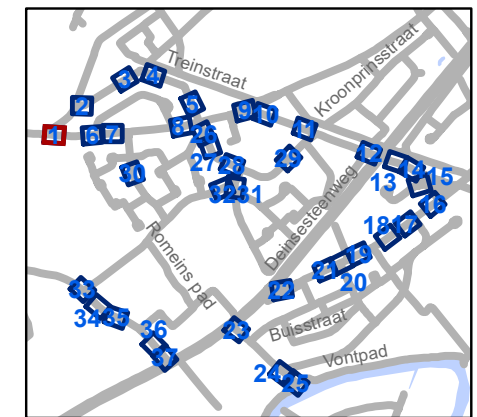
(einde reglement)





Legende

-  Bestaande verkeersborden
-  Geplande verkeersborden
-  Te verwijderen verkeersborden
-  Bestaande wegmarkeringen
-  Geplande wegmarkeringen
-  Te verwijderen wegmarkeringen
-  Ander gepland dossier (ter uitvoering bij DWBW)



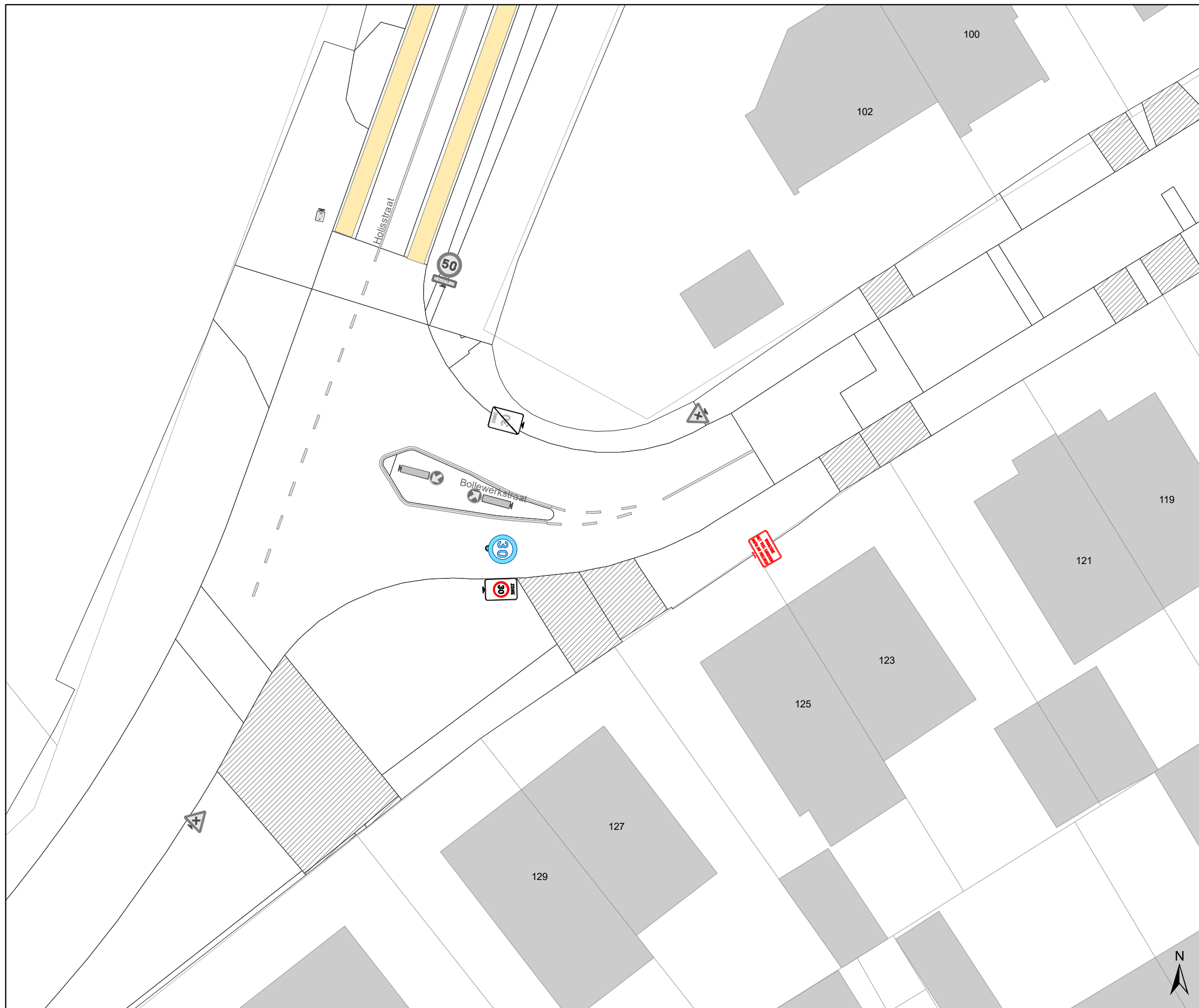
gent: Mobiliteitsbedrijf stad Gent
Verkeerstechnische taken

**zone 30 Varendries
Deinse Horsweg**

Dossiernummer P-277279

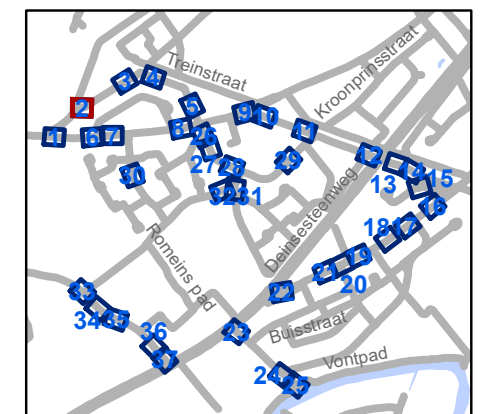
DATUM	SCHAAL	PLAN	P FORMAAT
3/05/2022	1/250	1/37	A3





Legende

-  Bestaande verkeersborden
-  Geplande verkeersborden
-  Te verwijderen verkeersborden
-  Bestaande wegmarkeringen
-  Geplande wegmarkeringen
-  Te verwijderen wegmarkeringen
-  Ander gepland dossier (ter uitvoering bij DWBW)

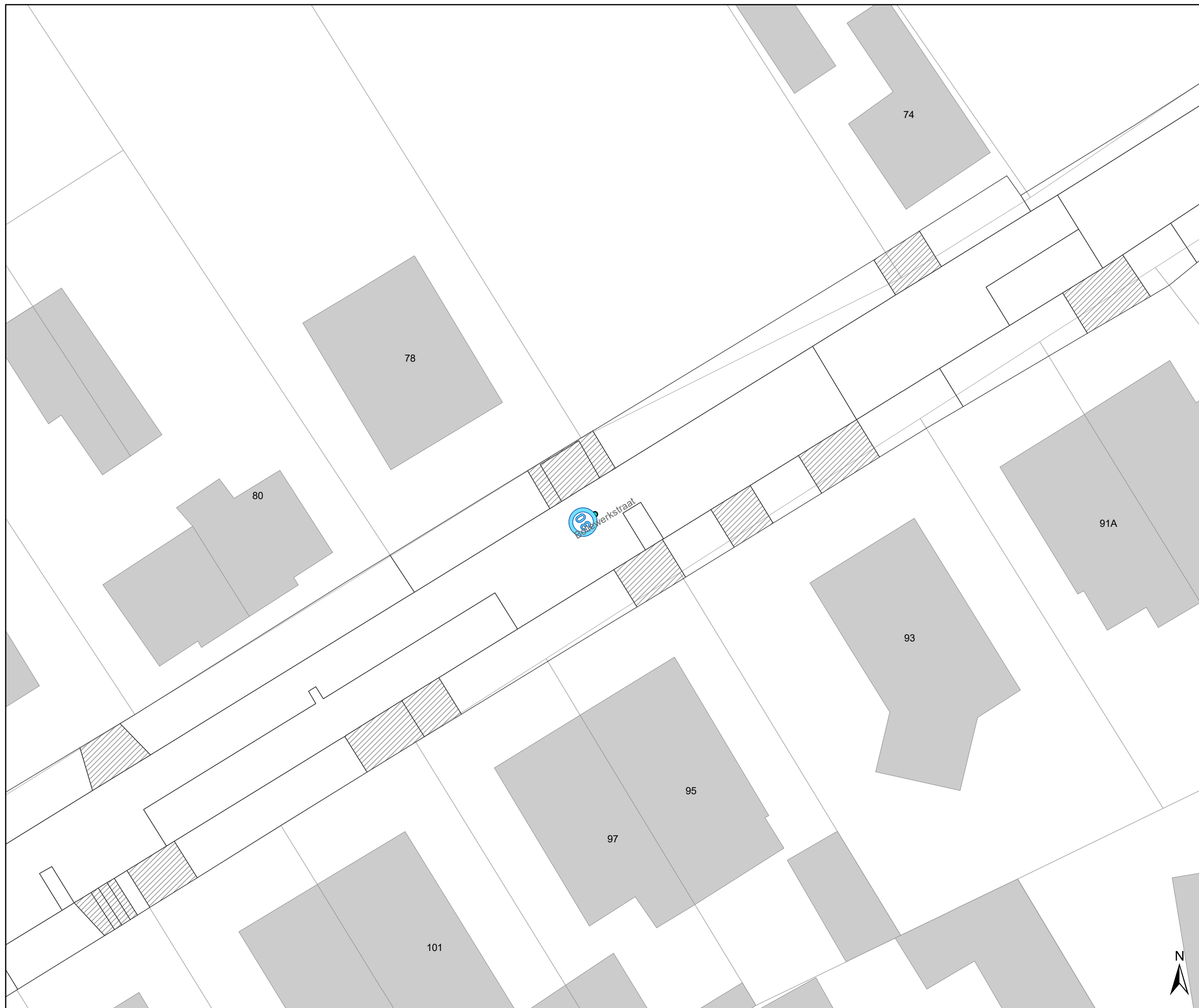


gent: Mobiliteitsbedrijf stad Gent
Verkeerstechnische taken

**zone 30 Varendries
Deinse Horsweg**

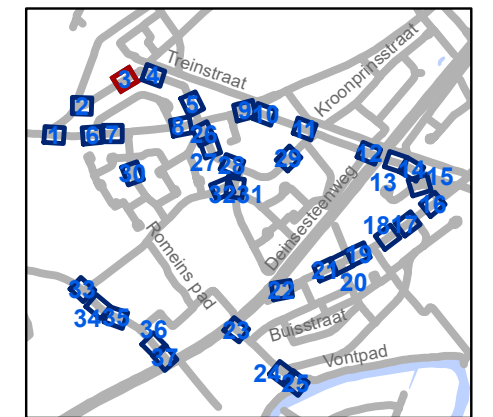
Dossiernummer P-277279

DATUM	SCHAAL	PLAN	P FORMAAT
3/05/2022	1/250	2/37	A3



Legende

-  Bestaande verkeersborden
-  Geplande verkeersborden
-  Te verwijderen verkeersborden
-  Bestaande wegmarkeringen
-  Geplande wegmarkeringen
-  Te verwijderen wegmarkeringen
-  Ander gepland dossier (ter uitvoering bij DWBW)

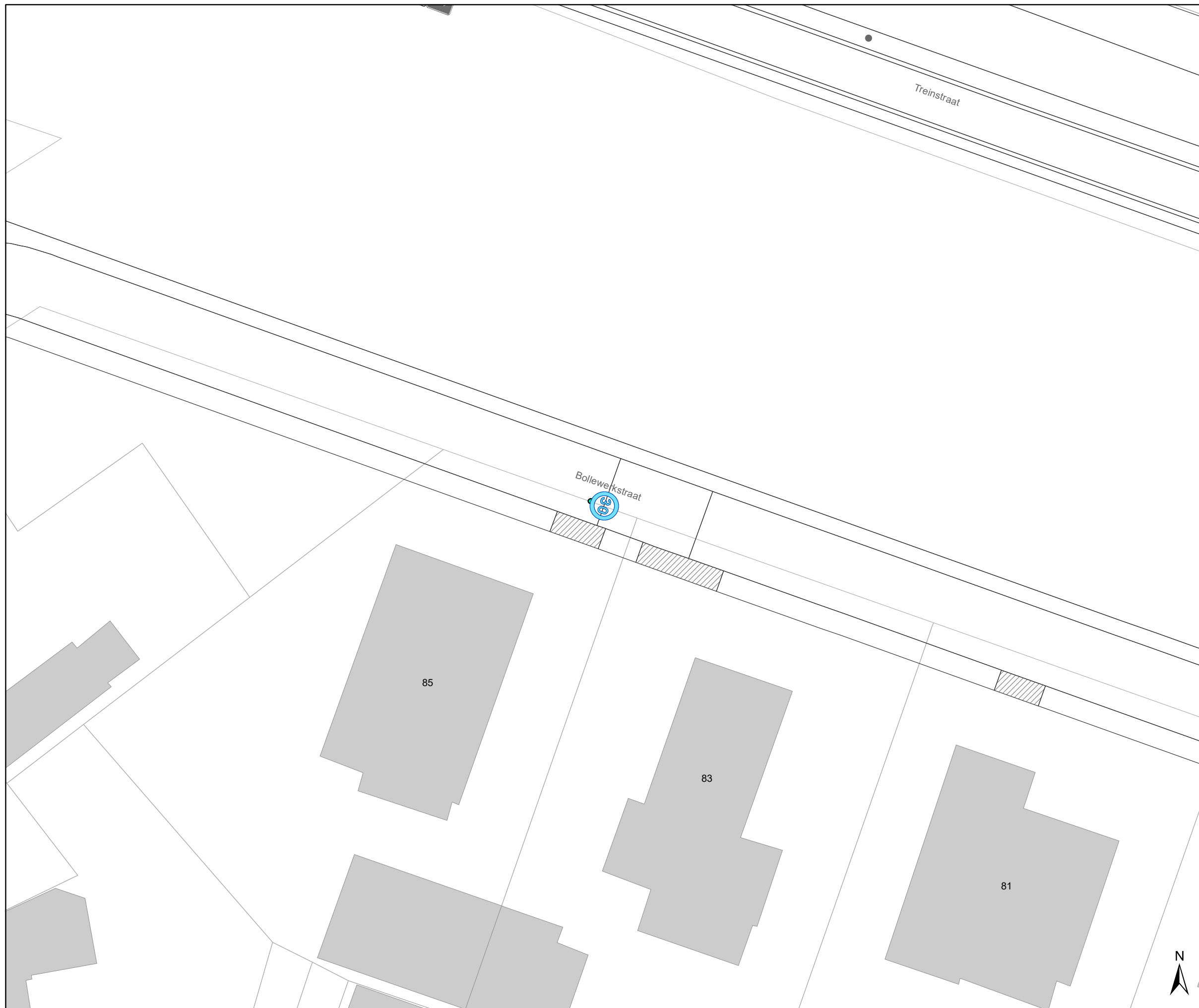


gent: Mobiliteitsbedrijf stad Gent
Verkeerstechnische taken

**zone 30 Varendries
Deinse Horsweg**

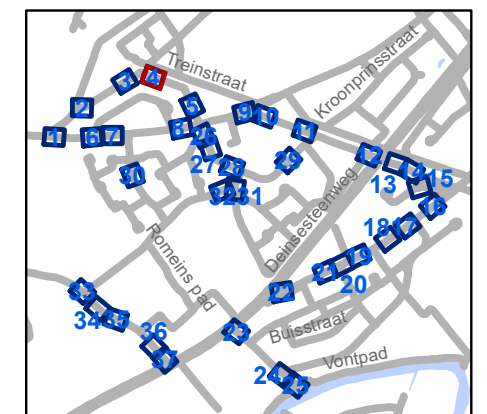
Dossiernummer P-277279

DATUM	SCHAAL	PLAN	P FORMAAT
3/05/2022	1/250	3/37	A3



Legende

- Bestaande verkeersborden
- Geplande verkeersborden
- Te verwijderen verkeersborden
- Bestaande wegmarkeringen
- Geplande wegmarkeringen
- Te verwijderen wegmarkeringen
- Ander gepland dossier (ter uitvoering bij DWBW)



gent: Mobiliteitsbedrijf stad Gent
Verkeerstechnische taken

**zone 30 Varendries
Deinse Horsweg**

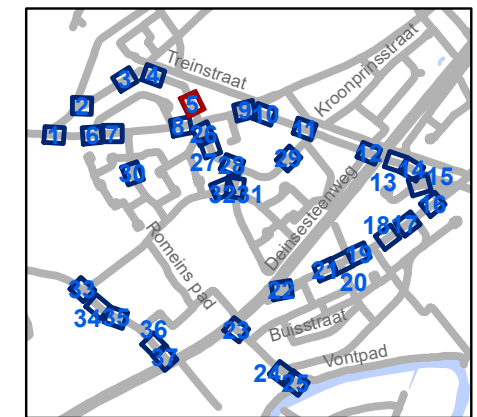
Dossiernummer P-277279

DATUM	SCHAAL	PLAN	P FORMAAT
3/05/2022	1/250	4/37	A3



Legende

-  Bestaande verkeersborden
-  Geplande verkeersborden
-  Te verwijderen verkeersborden
-  Bestaande wegmarkeringen
-  Geplande wegmarkeringen
-  Te verwijderen wegmarkeringen
-  Ander gepland dossier (ter uitvoering bij DWBW)



gent: Mobiliteitsbedrijf stad Gent
Verkeerstechnische taken

zone 30 Varendries Deinse Horsweg

Dossiernummer P-277279

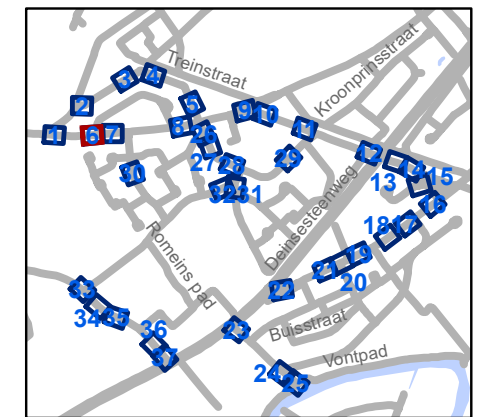
DATUM	SCHAAL	PLAN	P FORMAAT
3/05/2022	1/250	5/37	A3





Legende

-  Bestaande verkeersborden
-  Geplande verkeersborden
-  Te verwijderen verkeersborden
-  Bestaande wegmarkeringen
-  Geplande wegmarkeringen
-  Te verwijderen wegmarkeringen
-  Ander gepland dossier (ter uitvoering bij DWBW)



gent: Mobiliteitsbedrijf stad Gent
Verkeerstechnische taken

**zone 30 Varendries
Deinse Horsweg**

Dossiernummer P-277279

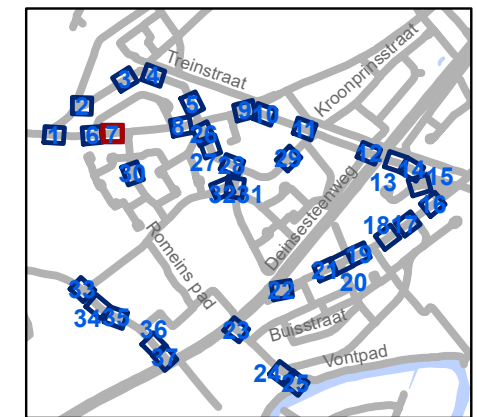
DATUM	SCHAAL	PLAN	P FORMAAT
3/05/2022	1/250	6/37	A3





Legende

-  Bestaande verkeersborden
-  Geplande verkeersborden
-  Te verwijderen verkeersborden
-  Bestaande wegmarkeringen
-  Geplande wegmarkeringen
-  Te verwijderen wegmarkeringen
-  Ander gepland dossier (ter uitvoering bij DWBW)



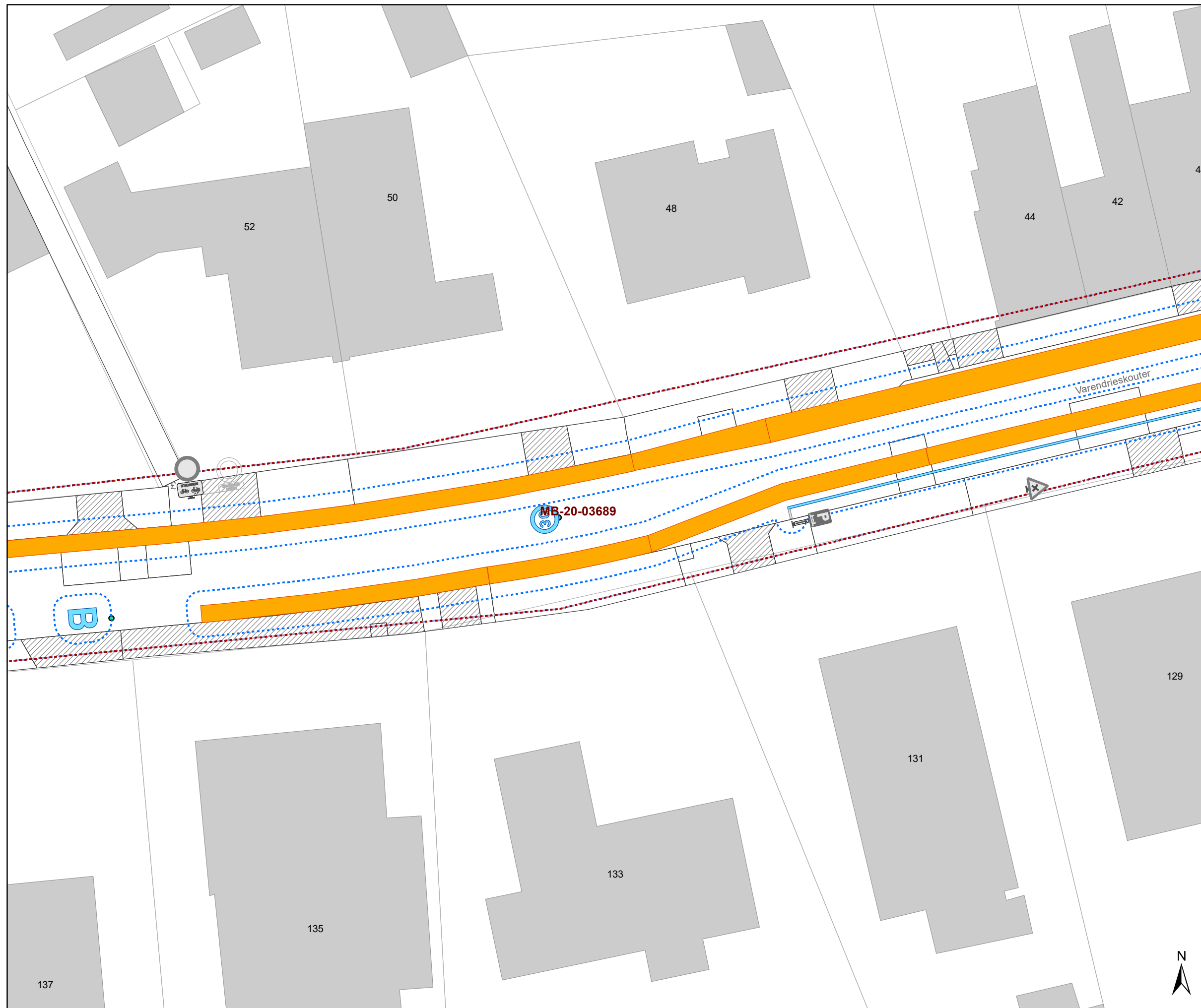
gent: Mobiliteitsbedrijf stad Gent
Verkeerstechnische taken

**zone 30 Varendries
Deinse Horsweg**

Dossiernummer P-277279

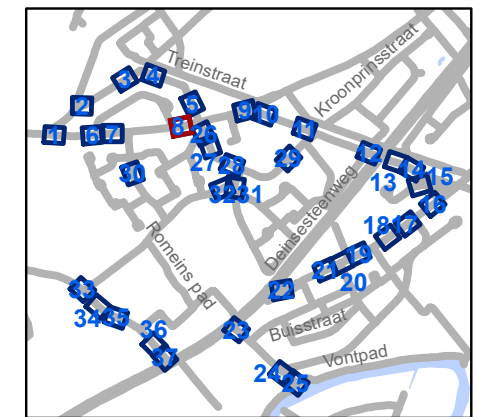
DATUM	SCHAAL	PLAN	P FORMAAT
3/05/2022	1/250	7/37	A3





Legende

-  Bestaande verkeersborden
-  Geplande verkeersborden
-  Te verwijderen verkeersborden
-  Bestaande wegmarkeringen
-  Geplande wegmarkeringen
-  Te verwijderen wegmarkeringen
-  Ander gepland dossier (ter uitvoering bij DWBW)

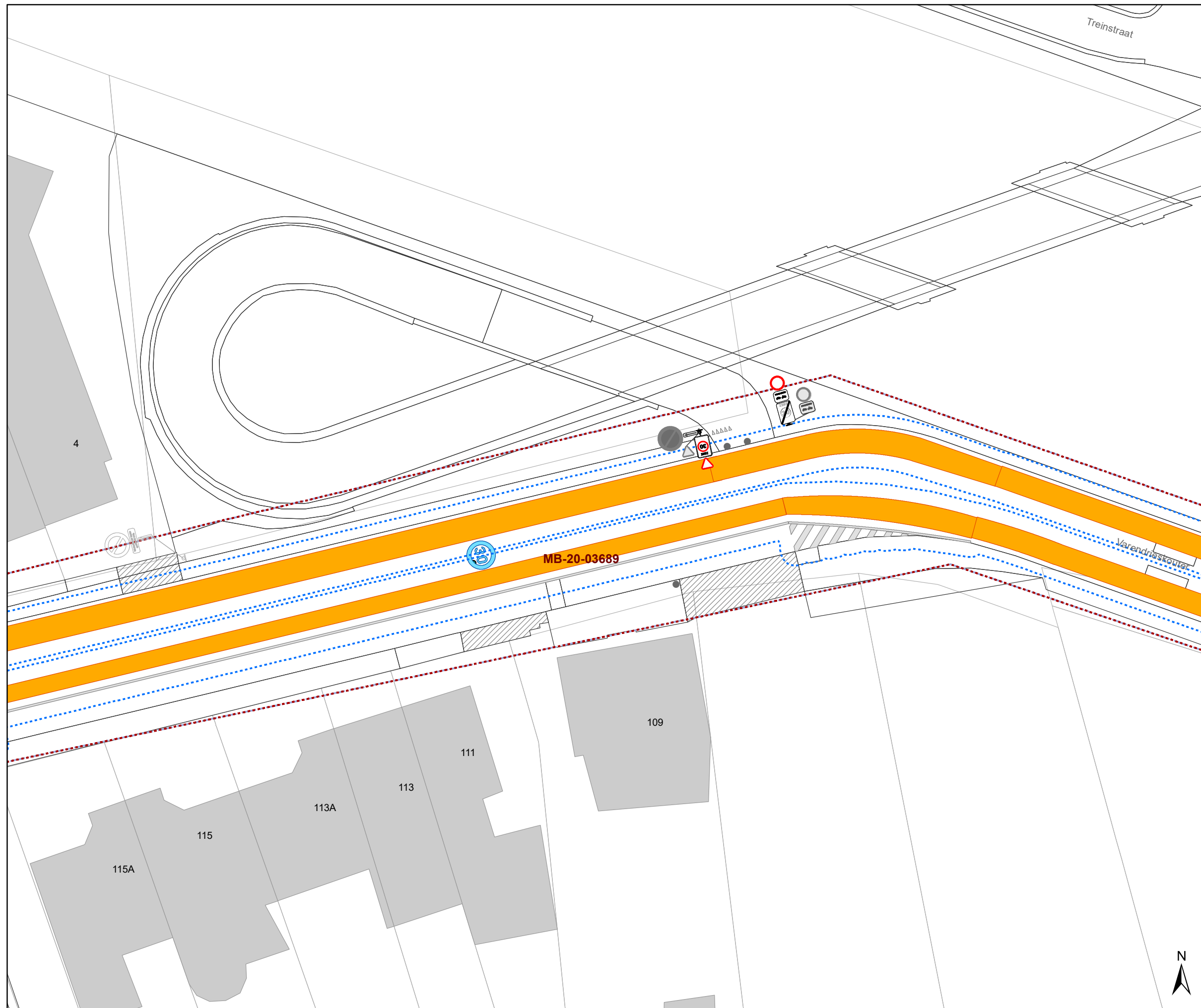


gent: Mobiliteitsbedrijf stad Gent
Verkeerstechnische taken

**zone 30 Varendries
Deinse Horsweg**

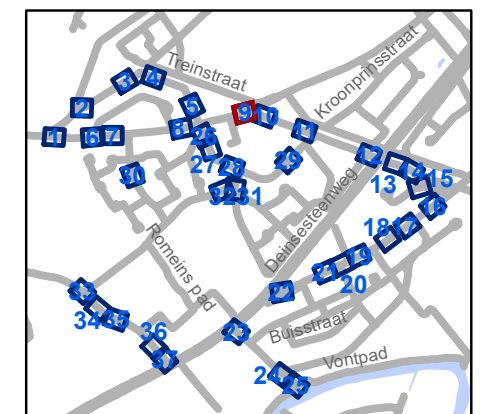
Dossiernummer P-277279

DATUM	SCHAAL	PLAN	P FORMAAT
3/05/2022	1/250	8/37	A3



Legende

-  Bestaande verkeersborden
-  Geplande verkeersborden
-  Te verwijderen verkeersborden
-  Bestaande wegmarkeringen
-  Geplande wegmarkeringen
-  Te verwijderen wegmarkeringen
-  Ander gepland dossier (ter uitvoering bij DWBW)

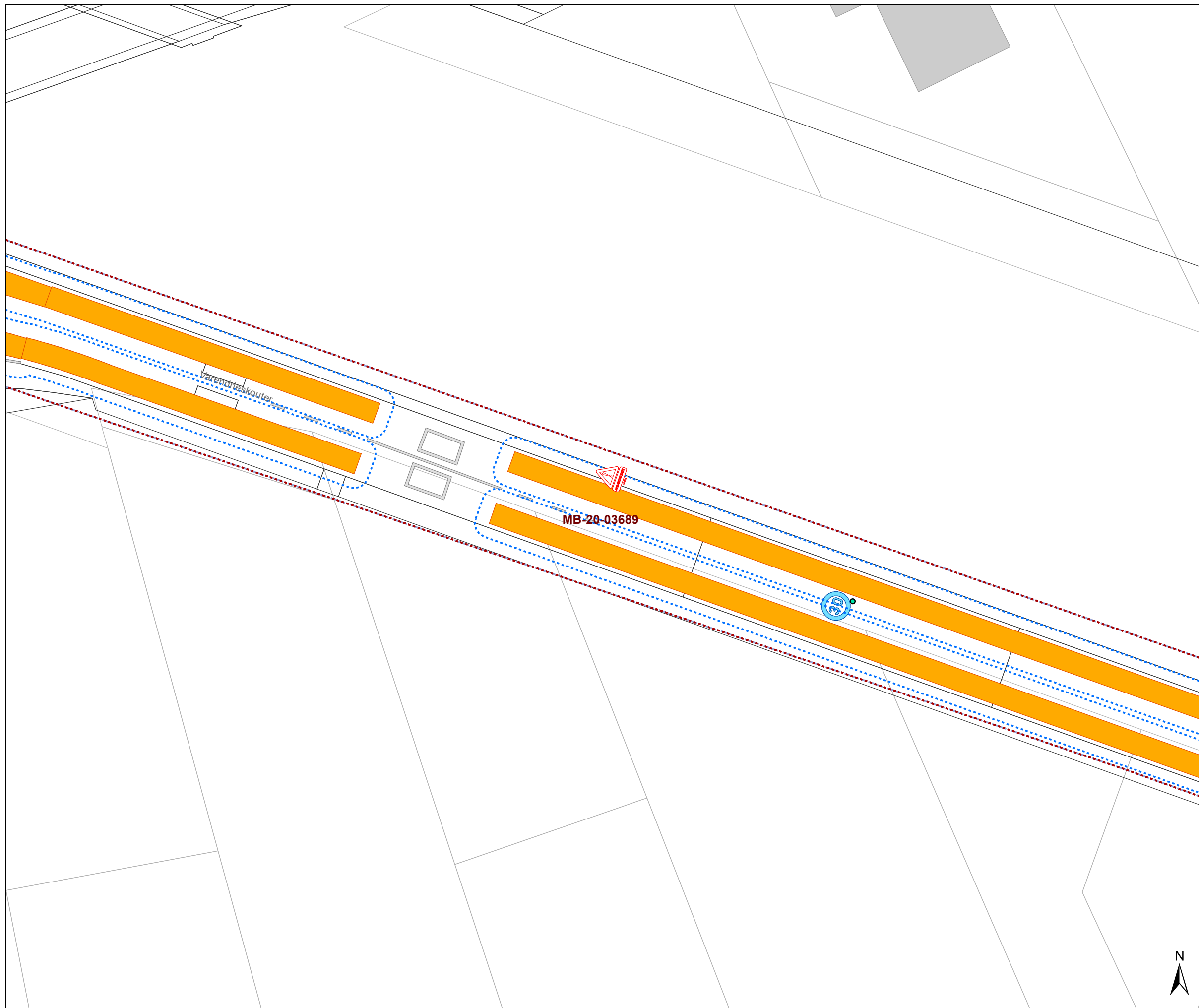


gent: Mobiliteitsbedrijf stad Gent
Verkeerstechnische taken

**zone 30 Varendries
Deinse Horsweg**

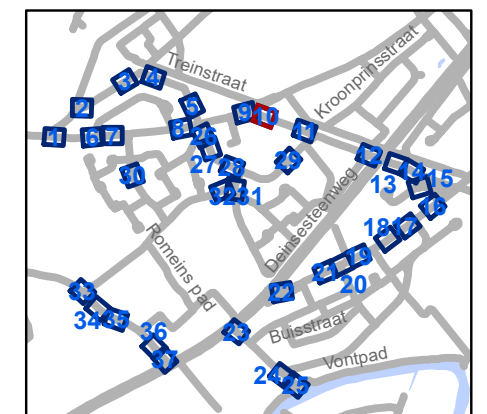
Dossiernummer P-277279

DATUM	SCHAAL	PLAN	P FORMAAT
3/05/2022	1/250	9/37	A3



Legende

-  Bestaande verkeersborden
-  Geplande verkeersborden
-  Te verwijderen verkeersborden
-  Bestaande wegmarkeringen
-  Geplande wegmarkeringen
-  Te verwijderen wegmarkeringen
-  Ander gepland dossier (ter uitvoering bij DWBW)

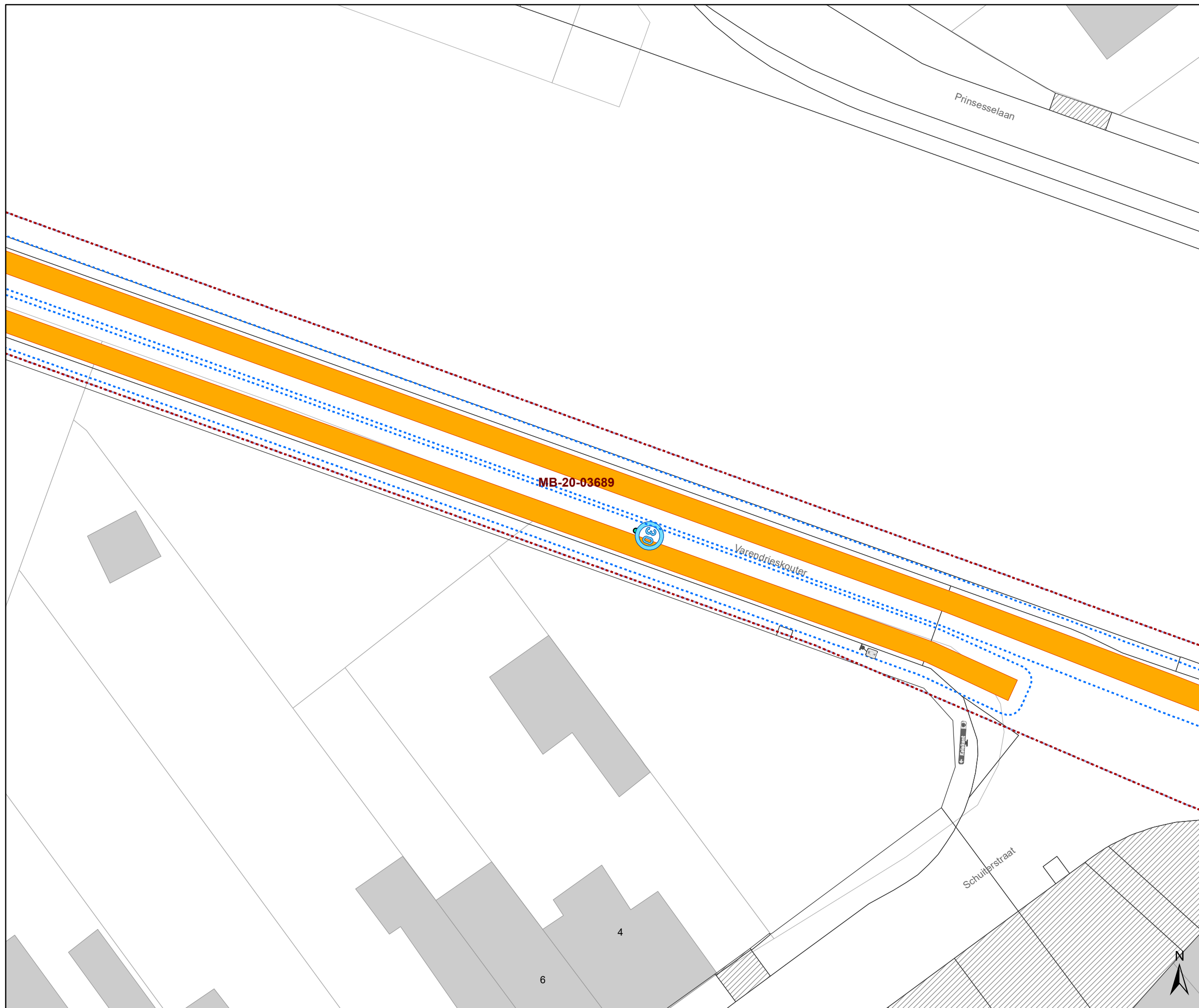


gent: Mobiliteitsbedrijf stad Gent
Verkeerstechnische taken

**zone 30 Varendries
Deinse Horsweg**

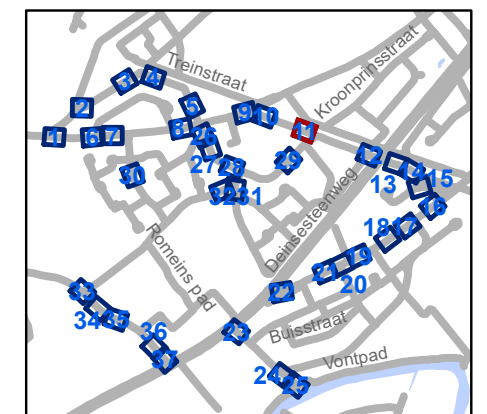
Dossiernummer P-277279

DATUM	SCHAAL	PLAN	P FORMAAT
3/05/2022	1/250	10/37	A3



Legende

-  Bestaande verkeersborden
-  Geplande verkeersborden
-  Te verwijderen verkeersborden
-  Bestaande wegmarkeringen
-  Geplande wegmarkeringen
-  Te verwijderen wegmarkeringen
-  Ander gepland dossier (ter uitvoering bij DWBW)

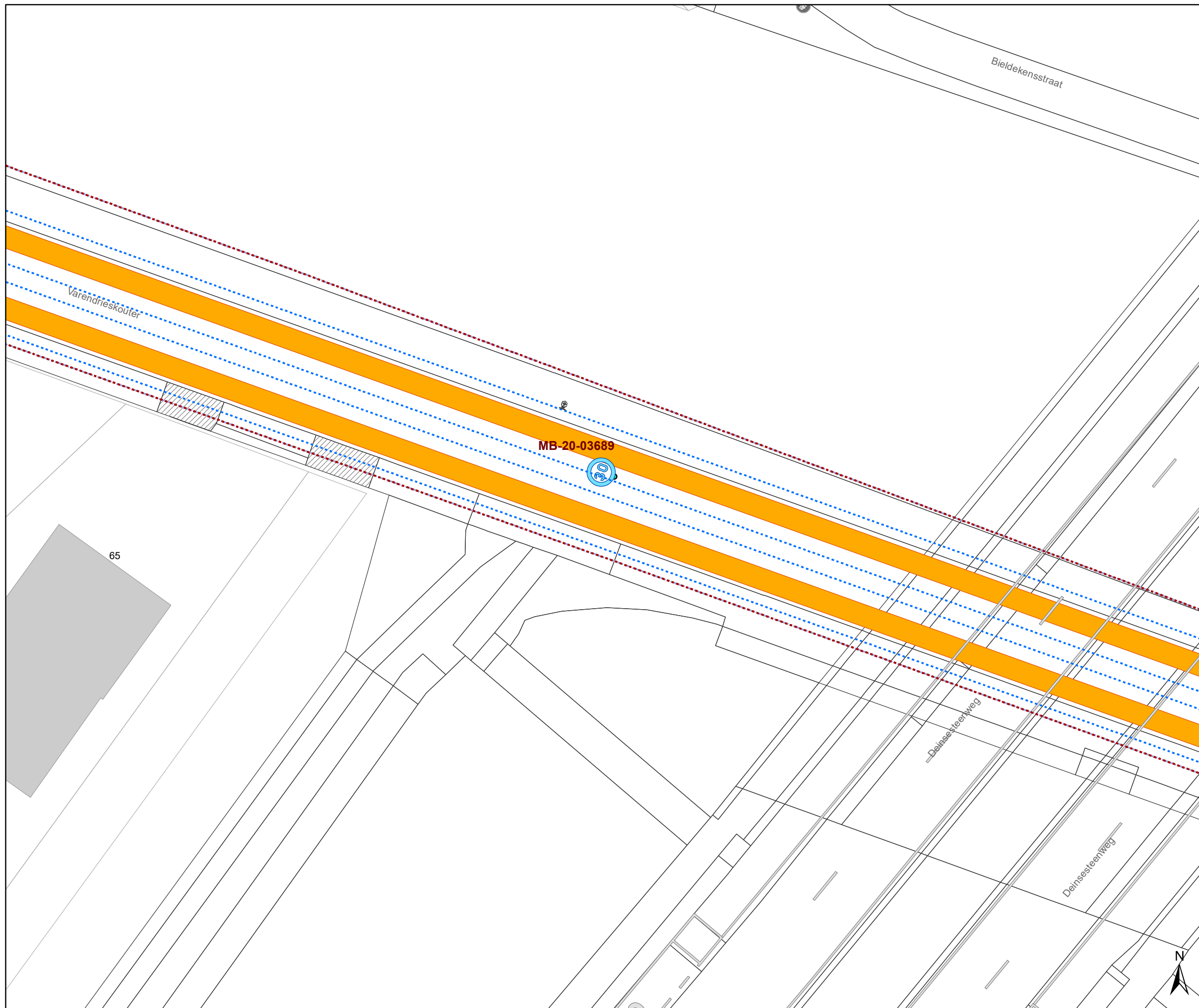


gent: Mobiliteitsbedrijf stad Gent
Verkeerstechnische taken

**zone 30 Varendries
Deinse Horsweg**

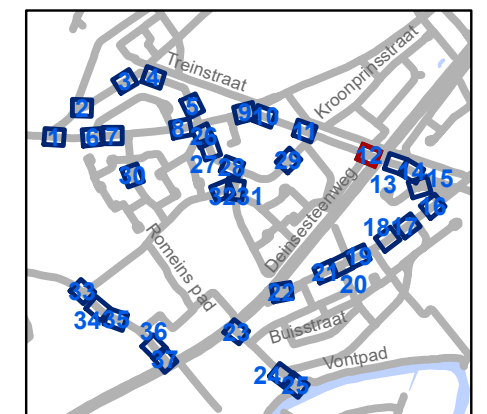
Dossiernummer P-277279

DATUM	SCHAAL	PLAN	P FORMAAT
3/05/2022	1/250	11/37	A3



Legende

-  Bestaande verkeersborden
-  Geplande verkeersborden
-  Te verwijderen verkeersborden
-  Bestaande wegmarkeringen
-  Geplande wegmarkeringen
-  Te verwijderen wegmarkeringen
-  Ander gepland dossier (ter uitvoering bij DWBW)

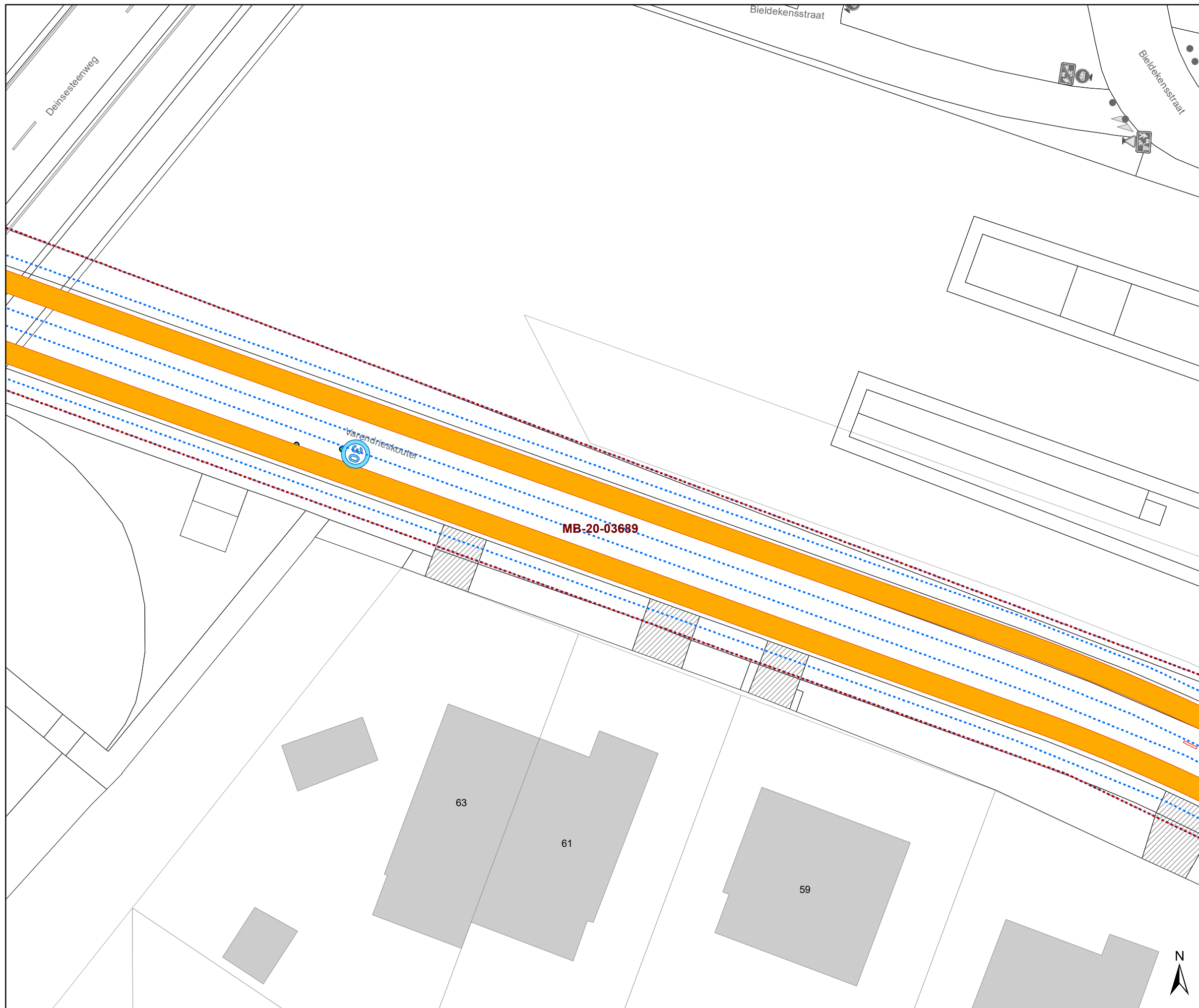


gent: Mobiliteitsbedrijf stad Gent
Verkeerstechnische taken

zone 30 Varendries Deirse Horsweg

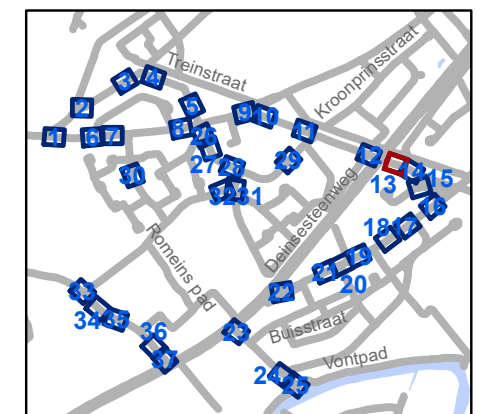
Dossiernummer P-277279

DATUM	SCHAAL	PLAN	P FORMAAT
3/05/2022	1/250	12/37	A3



Legende

-  Bestaande verkeersborden
-  Geplande verkeersborden
-  Te verwijderen verkeersborden
-  Bestaande wegmarkeringen
-  Geplande wegmarkeringen
-  Te verwijderen wegmarkeringen
-  Ander gepland dossier (ter uitvoering bij DWBW)



gent: Mobiliteitsbedrijf stad Gent
Verkeerstechnische taken

**zone 30 Varendries
Deinse Horsweg**

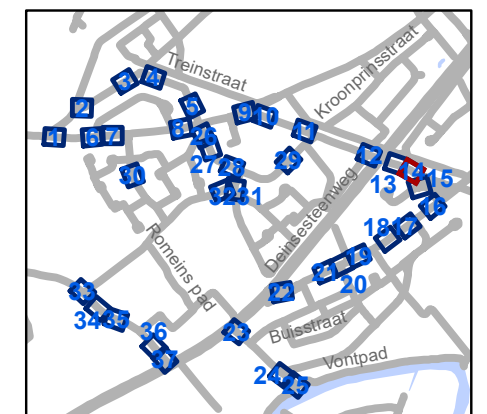
Dossiernummer P-277279

DATUM	SCHAAL	PLAN	P FORMAAT
3/05/2022	1/250	13/37	A3



Legende

-  Bestaande verkeersborden
-  Geplande verkeersborden
-  Te verwijderen verkeersborden
-  Bestaande wegmarkeringen
-  Geplande wegmarkeringen
-  Te verwijderen wegmarkeringen
-  Ander gepland dossier (ter uitvoering bij DWBW)



gent: Mobiliteitsbedrijf stad Gent
Verkeerstechnische taken

zone 30 Varendries Deinese Horsweg

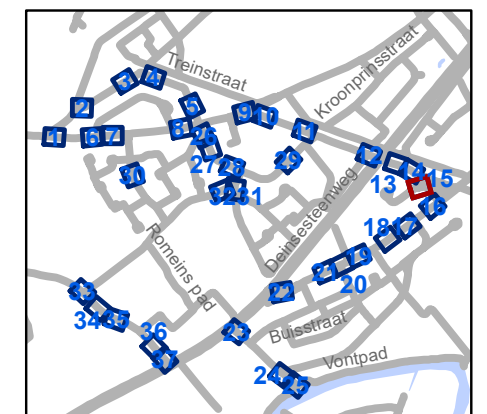
Dossiernummer P-277279

DATUM	SCHAAL	PLAN	P FORMAAT
3/05/2022	1/250	14/37	A3



Legende

-  Bestaande verkeersborden
-  Geplande verkeersborden
-  Te verwijderen verkeersborden
-  Bestaande wegmarkeringen
-  Geplande wegmarkeringen
-  Te verwijderen wegmarkeringen
-  Ander gepland dossier (ter uitvoering bij DWBW)

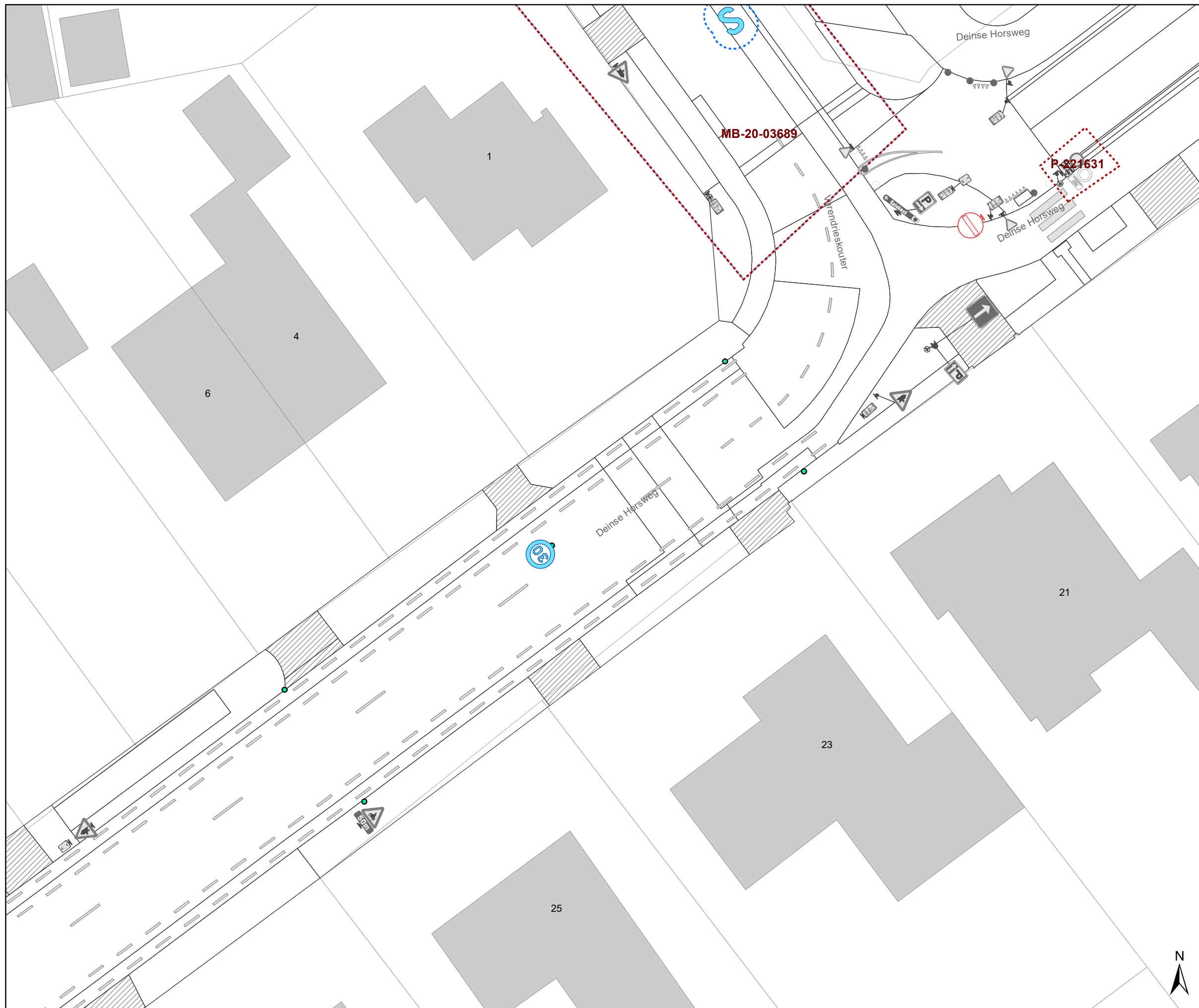


gent: Mobiliteitsbedrijf stad Gent
Verkeerstechnische taken

**zone 30 Varendries
Deinse Horsweg**

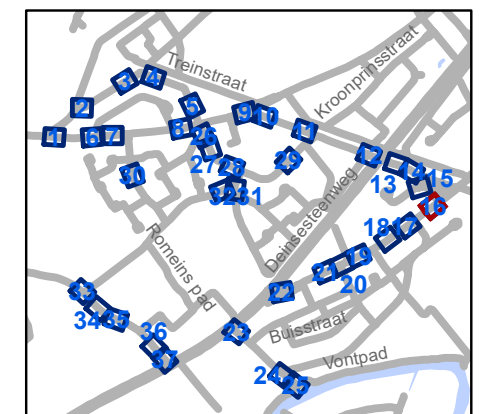
Dossiernummer P-277279

DATUM	SCHAAL	PLAN	P FORMAAT
3/05/2022	1/250	15/37	A3



Legende

-  Bestaande verkeersborden
-  Geplande verkeersborden
-  Te verwijderen verkeersborden
-  Bestaande wegmarkeringen
-  Geplande wegmarkeringen
-  Te verwijderen wegmarkeringen
-  Ander gepland dossier (ter uitvoering bij DWBW)

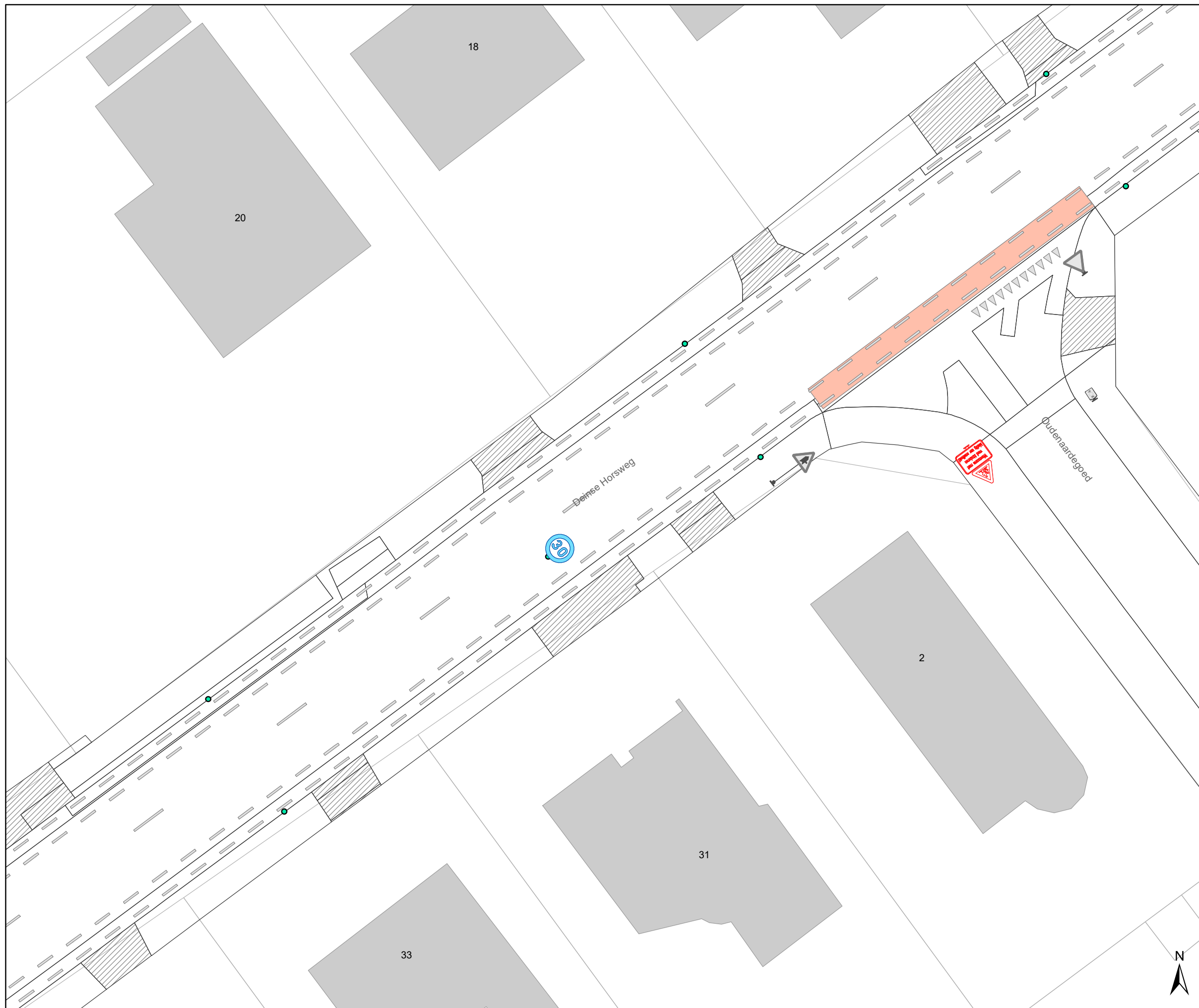


gent: Mobiliteitsbedrijf stad Gent
Verkeerstechnische taken

**zone 30 Varendries
Deinse Horsweg**

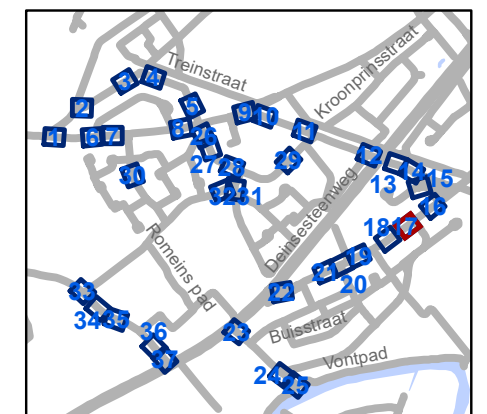
Dossiernummer P-277279

DATUM	SCHAAL	PLAN	P FORMAAT
3/05/2022	1/250	16/37	A3



Legende

-  Bestaande verkeersborden
-  Geplande verkeersborden
-  Te verwijderen verkeersborden
-  Bestaande wegmarkeringen
-  Geplande wegmarkeringen
-  Te verwijderen wegmarkeringen
-  Ander gepland dossier (ter uitvoering bij DWBW)

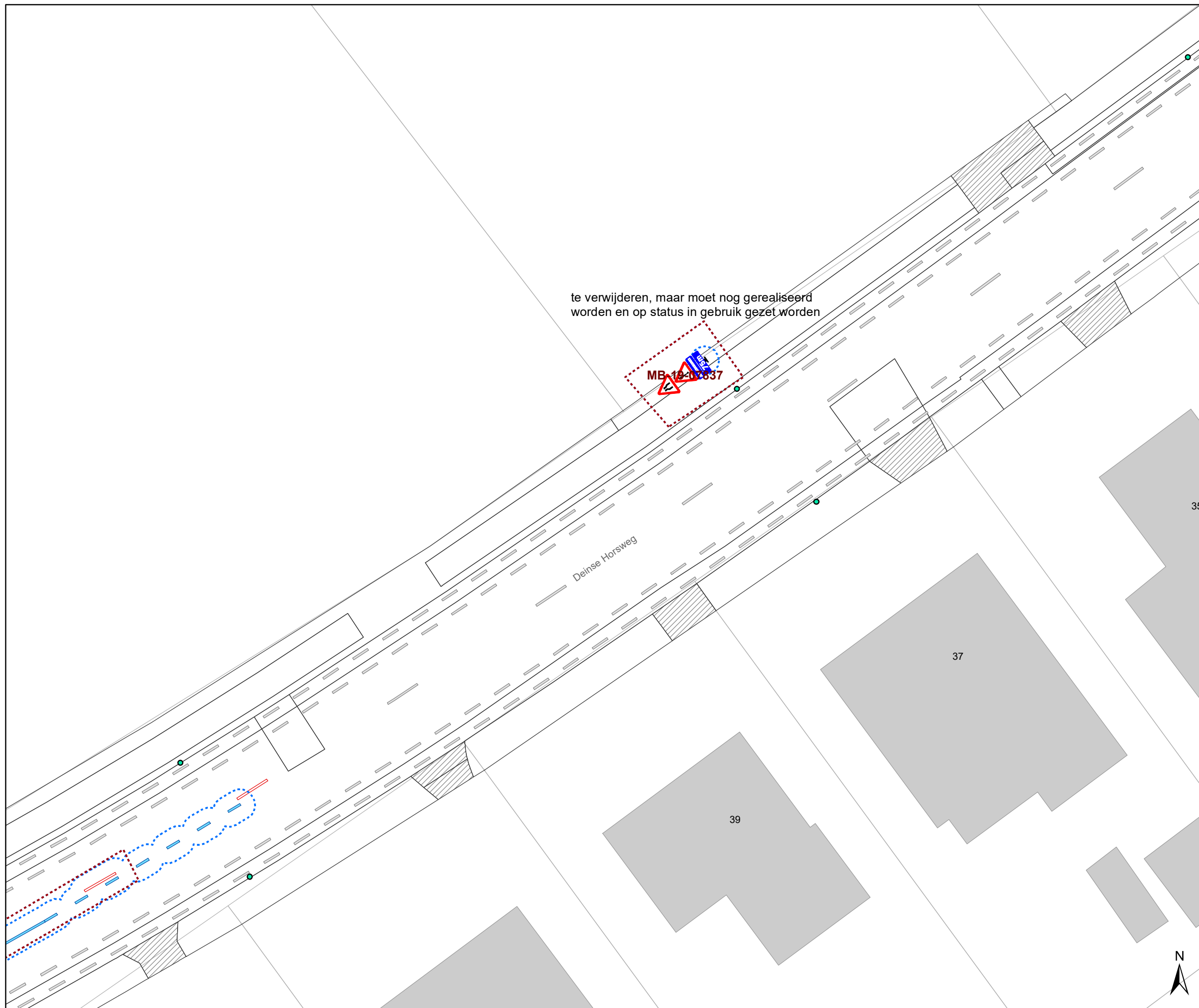


gent: Mobiliteitsbedrijf stad Gent
Verkeerstechnische taken

**zone 30 Varendries
Deinse Horsweg**

Dossiernummer P-277279

DATUM	SCHAAL	PLAN	P FORMAAT
3/05/2022	1/250	17/37	A3



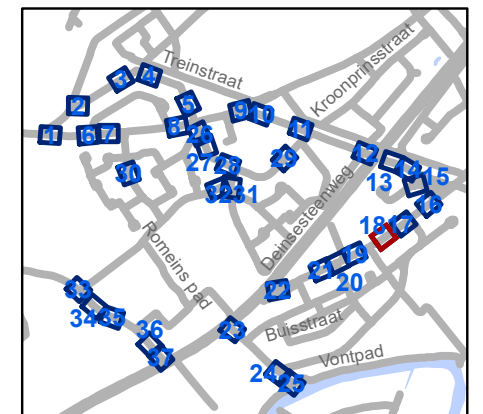
te verwijderen, maar moet nog gerealiseerd worden en op status in gebruik gezet worden

MB 18200637

Deinse Horsweg

Legende

-  Bestaande verkeersborden
-  Geplande verkeersborden
-  Te verwijderen verkeersborden
-  Bestaande wegmarkeringen
-  Geplande wegmarkeringen
-  Te verwijderen wegmarkeringen
-  Ander gepland dossier (ter uitvoering bij DWBW)

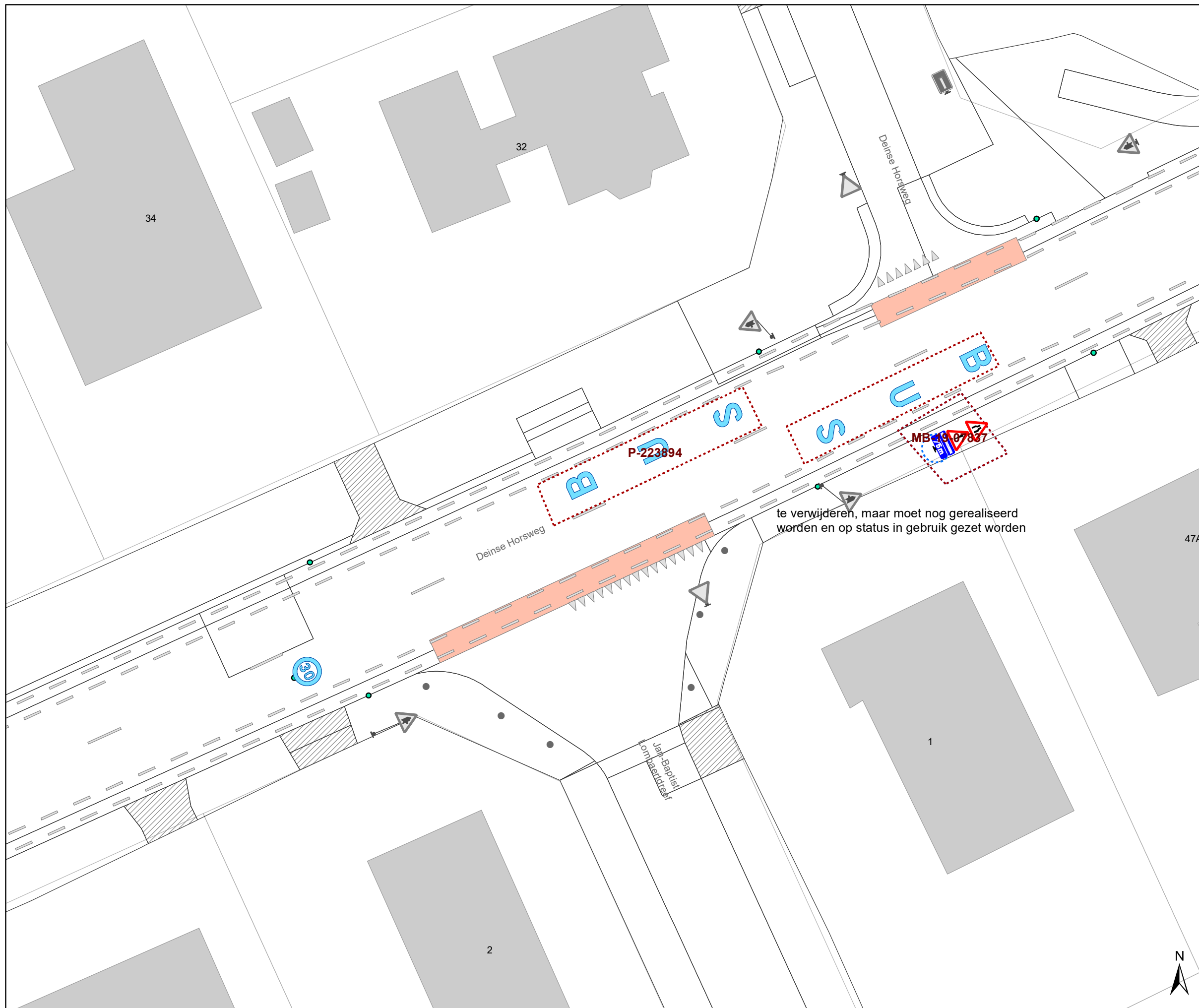


gent: Mobiliteitsbedrijf stad Gent
Verkeerstechnische taken

**zone 30 Varendries
Deinse Horsweg**

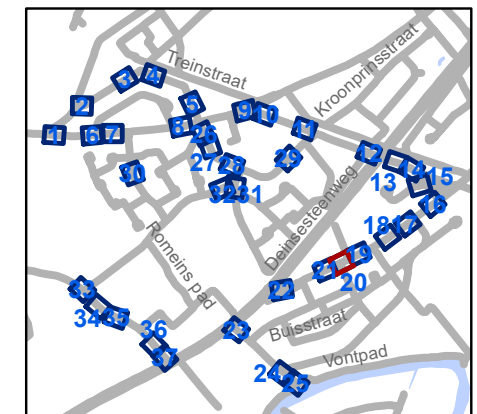
Dossiernummer P-277279

DATUM	SCHAAL	PLAN	P FORMAAT
3/05/2022	1/250	18/37	A3



Legende

- Bestaande verkeersborden
- Geplande verkeersborden
- Te verwijderen verkeersborden
- Bestaande wegmarkeringen
- Geplande wegmarkeringen
- Te verwijderen wegmarkeringen
- Ander gepland dossier (ter uitvoering bij DWBW)

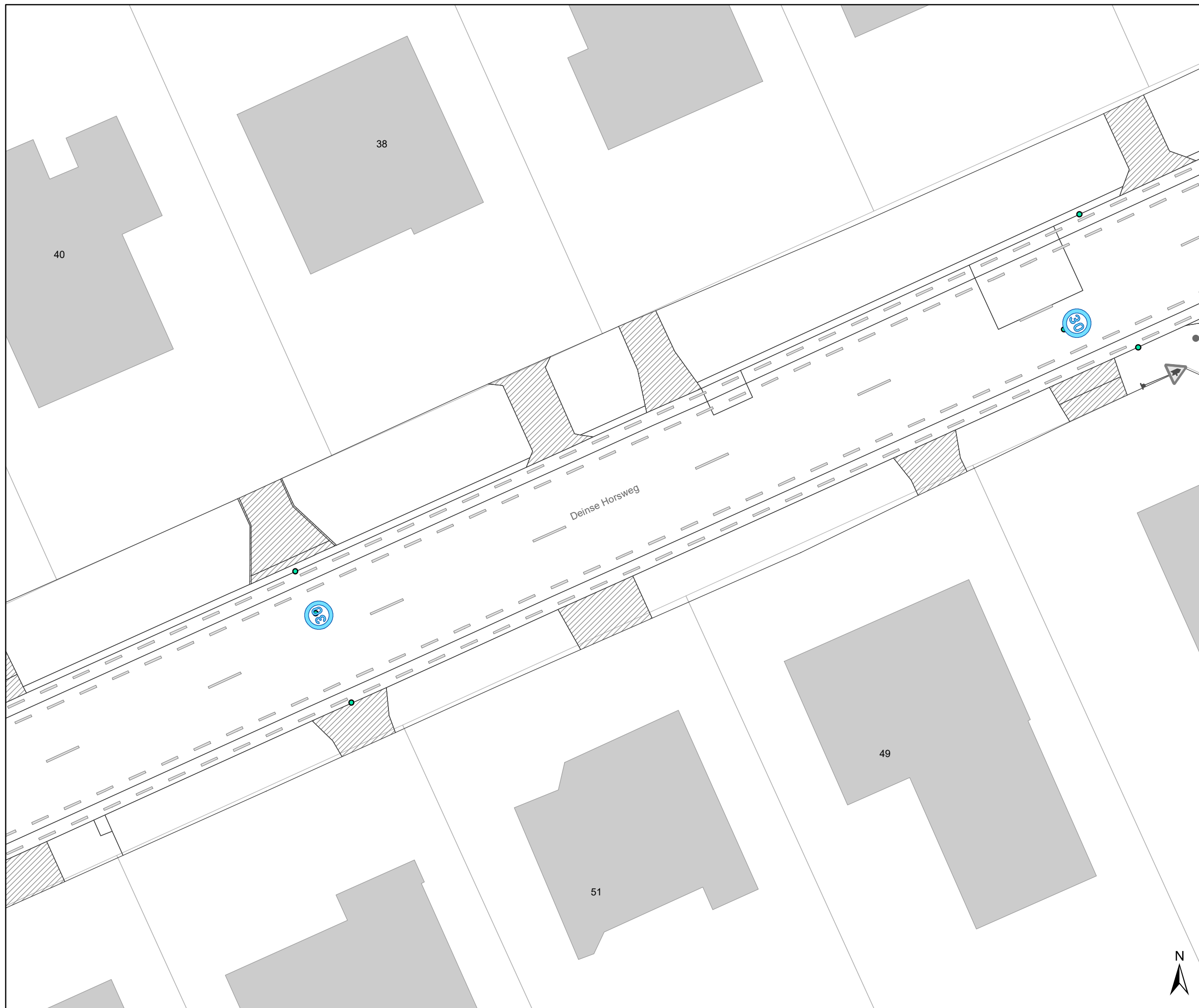


gent: Mobiliteitsbedrijf stad Gent
Verkeerstechnische taken

zone 30 Varendries Deinse Horsweg

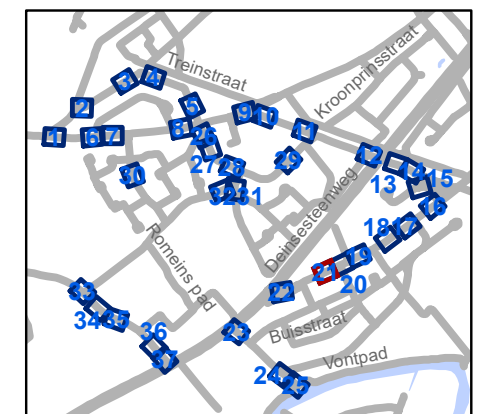
Dossiernummer P-277279

DATUM	SCHAAL	PLAN	P FORMAAT
3/05/2022	1/250	20/37	A3



Legende

-  Bestaande verkeersborden
-  Geplande verkeersborden
-  Te verwijderen verkeersborden
-  Bestaande wegmarkeringen
-  Geplande wegmarkeringen
-  Te verwijderen wegmarkeringen
-  Ander gepland dossier (ter uitvoering bij DWBW)

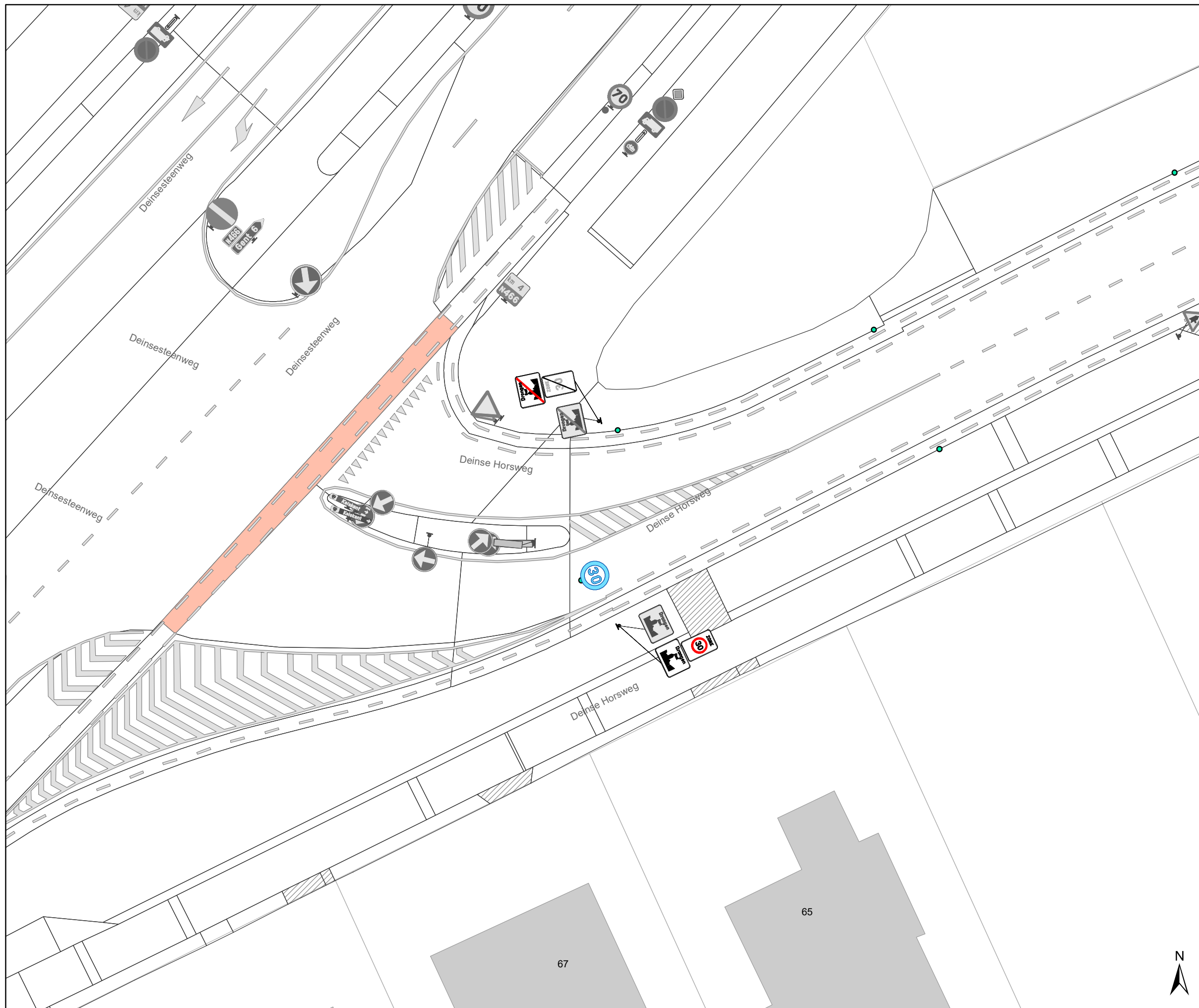


gent: Mobiliteitsbedrijf stad Gent
Verkeerstechnische taken

zone 30 Varendries Deinse Horsweg

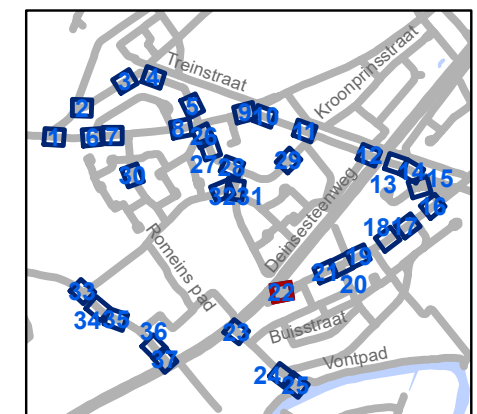
Dossiernummer P-277279

DATUM	SCHAAL	PLAN	P FORMAAT
3/05/2022	1/250	21/37	A3



Legende

- Bestaande verkeersborden
- Geplande verkeersborden
- Te verwijderen verkeersborden
- Bestaande wegmarkeringen
- Geplande wegmarkeringen
- Te verwijderen wegmarkeringen
- Ander gepland dossier (ter uitvoering bij DWBW)



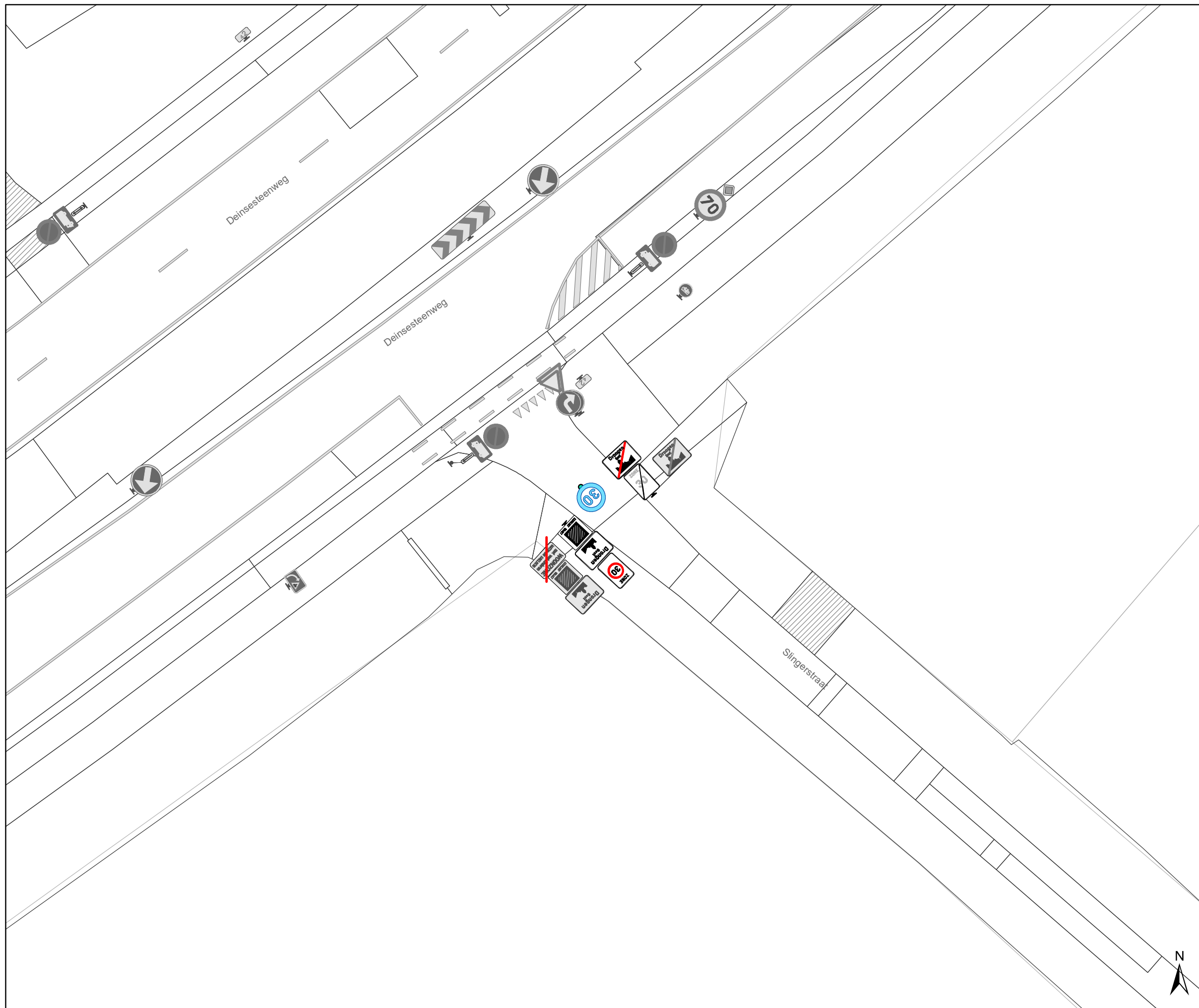
gent: Mobiliteitsbedrijf stad Gent
Verkeerstechnische taken

**zone 30 Varendries
Deinse Horsweg**

Dossiernummer P-277279

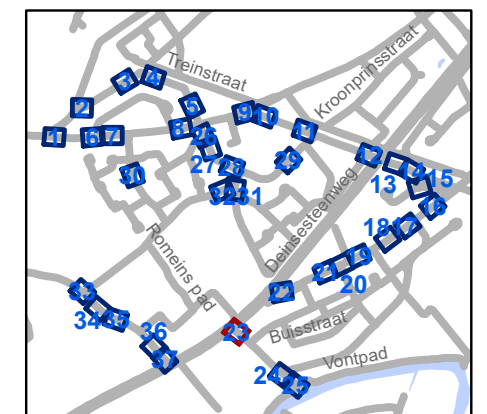
DATUM	SCHAAL	PLAN	P FORMAAT
3/05/2022	1/250	22/37	A3





Legende

-  Bestaande verkeersborden
-  Geplande verkeersborden
-  Te verwijderen verkeersborden
-  Bestaande wegmarkeringen
-  Geplande wegmarkeringen
-  Te verwijderen wegmarkeringen
-  Ander gepland dossier (ter uitvoering bij DWBW)

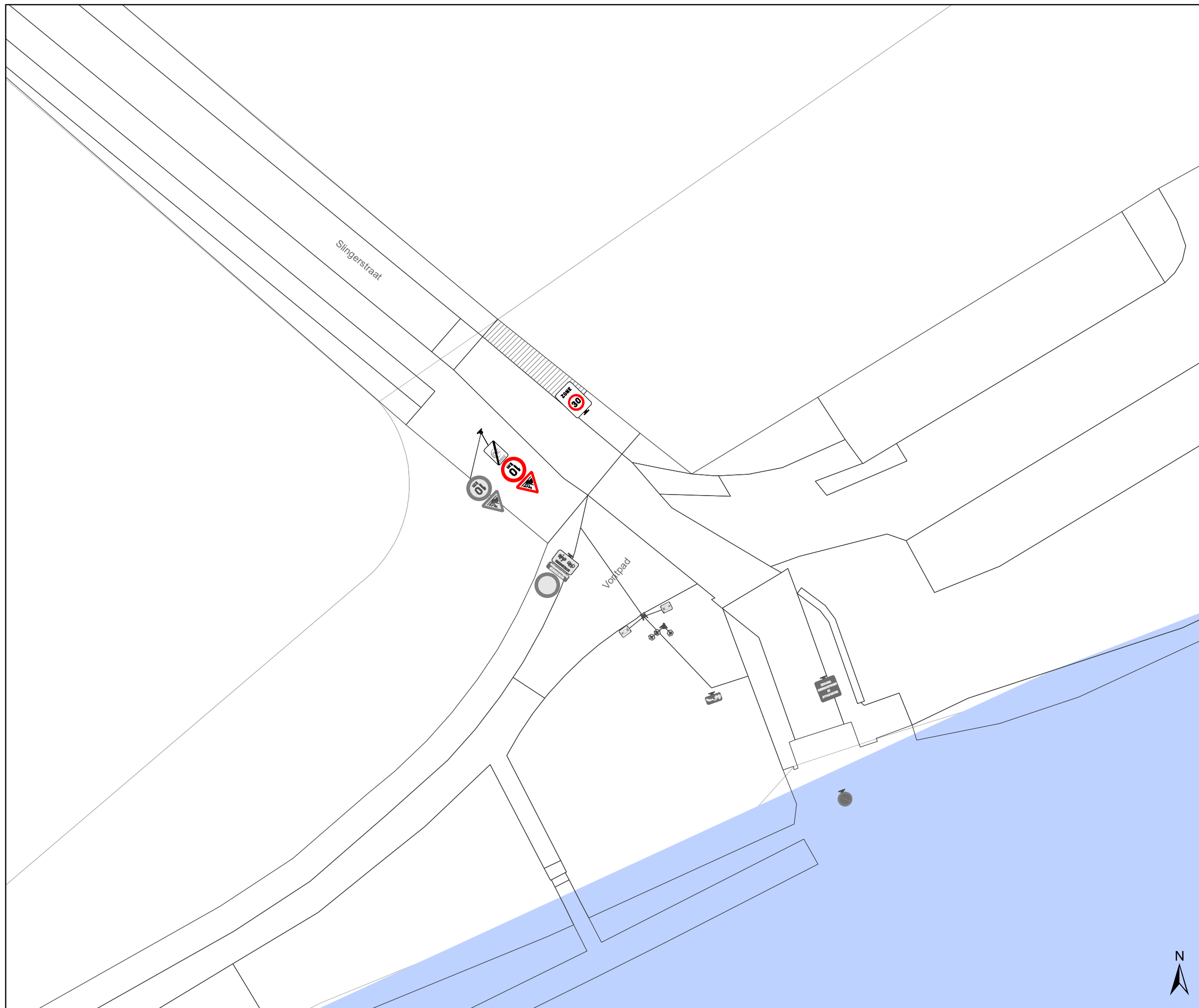


gent: Mobiliteitsbedrijf stad Gent
Verkeerstechnische taken

**zone 30 Varendries
Deinse Horsweg**

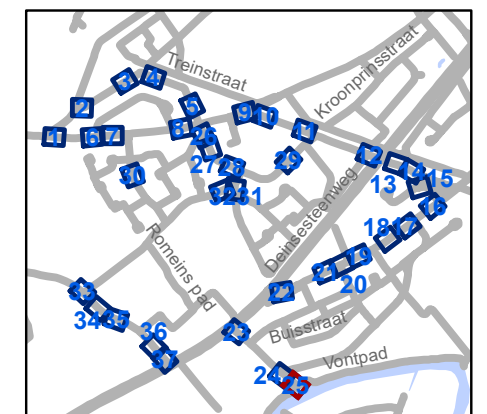
Dossiernummer P-277279

DATUM	SCHAAL	PLAN	P FORMAAT
3/05/2022	1/250	23/37	A3



Legende

-  Bestaande verkeersborden
-  Geplande verkeersborden
-  Te verwijderen verkeersborden
-  Bestaande wegmarkeringen
-  Geplande wegmarkeringen
-  Te verwijderen wegmarkeringen
-  Ander gepland dossier (ter uitvoering bij DWBW)



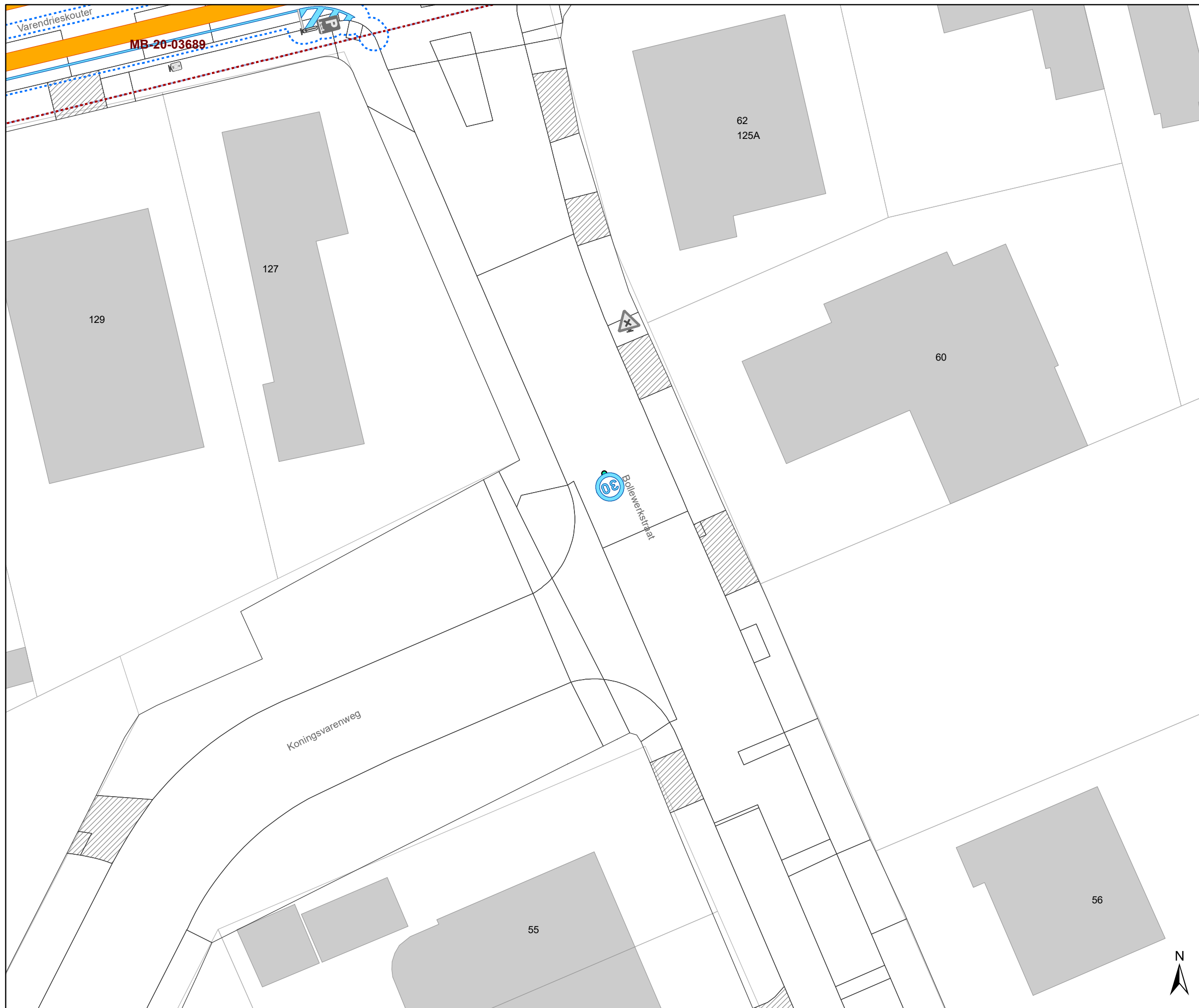
gent: Mobiliteitsbedrijf stad Gent
Verkeerstechnische taken

zone 30 Varendries Deinse Horsweg

Dossiernummer P-277279

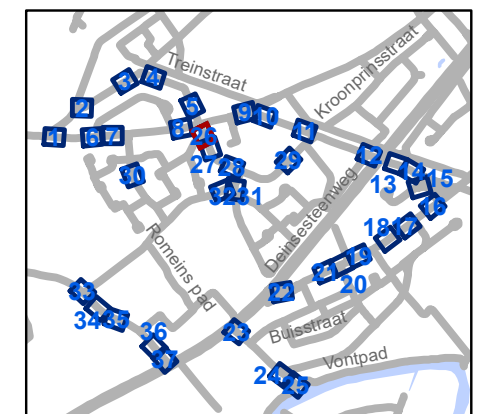
DATUM	SCHAAL	PLAN	P FORMAAT
3/05/2022	1/250	25/37	A3





Legende

-  Bestaande verkeersborden
-  Geplande verkeersborden
-  Te verwijderen verkeersborden
-  Bestaande wegmarkeringen
-  Geplande wegmarkeringen
-  Te verwijderen wegmarkeringen
-  Ander gepland dossier (ter uitvoering bij DWBW)

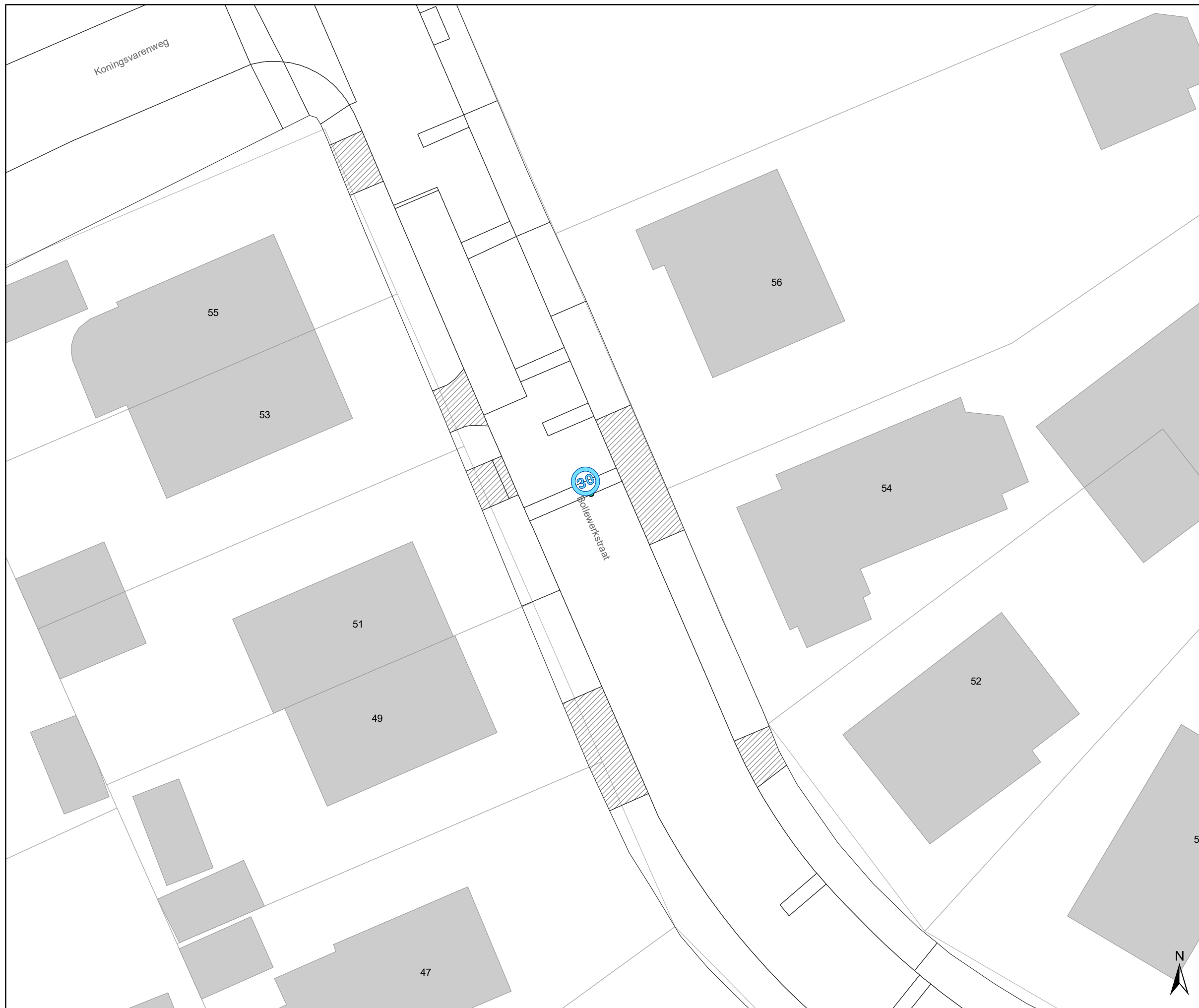


gent: Mobiliteitsbedrijf stad Gent
Verkeerstechnische taken

**zone 30 Varendries
Deinse Horsweg**

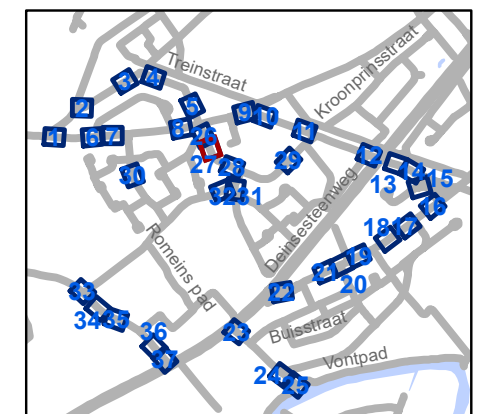
Dossiernummer P-277279

DATUM	SCHAAL	PLAN	P FORMAAT
3/05/2022	1/250	26/37	A3



Legende

-  Bestaande verkeersborden
-  Geplande verkeersborden
-  Te verwijderen verkeersborden
-  Bestaande wegmarkeringen
-  Geplande wegmarkeringen
-  Te verwijderen wegmarkeringen
-  Ander gepland dossier (ter uitvoering bij DWBW)



gent: Mobiliteitsbedrijf stad Gent
Verkeerstechnische taken

**zone 30 Varendries
Deinse Horsweg**

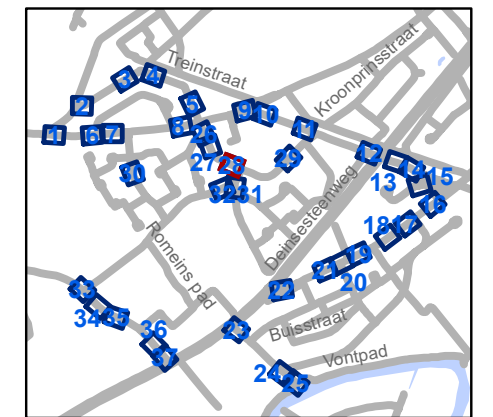
Dossiernummer P-277279

DATUM	SCHAAL	PLAN	P FORMAAT
3/05/2022	1/250	27/37	A3



Legende

-  Bestaande verkeersborden
-  Geplande verkeersborden
-  Te verwijderen verkeersborden
-  Bestaande wegmarkeringen
-  Geplande wegmarkeringen
-  Te verwijderen wegmarkeringen
-  Ander gepland dossier (ter uitvoering bij DWBW)

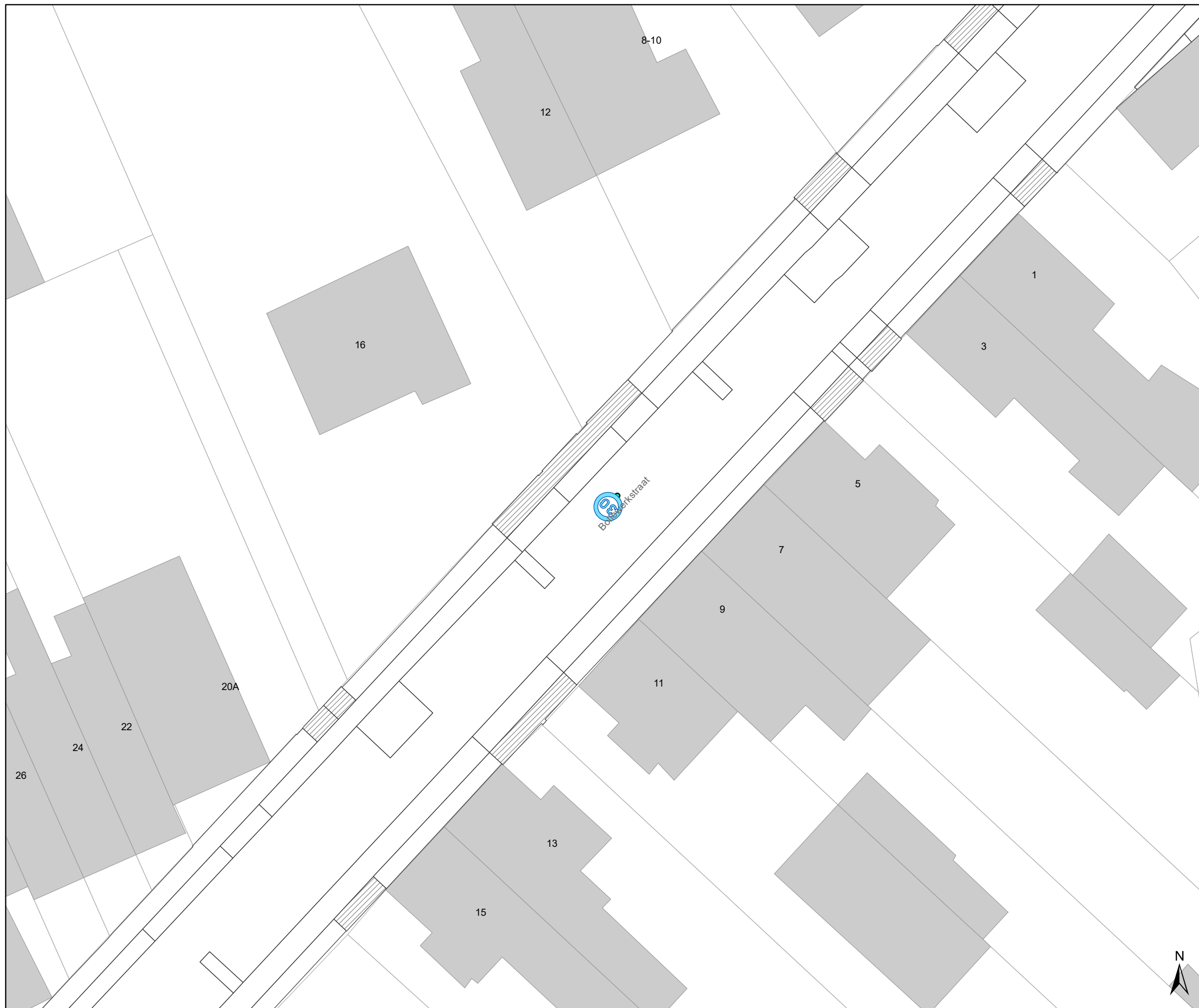


gent: Mobiliteitsbedrijf stad Gent
Verkeerstechnische taken

**zone 30 Varendries
Deinse Horsweg**

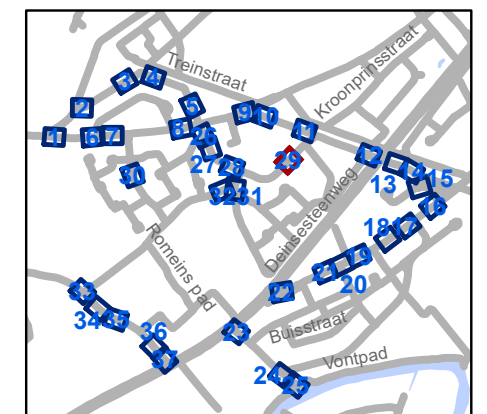
Dossiernummer P-277279

DATUM	SCHAAL	PLAN	P FORMAAT
3/05/2022	1/250	28/37	A3



Legende

-  Bestaande verkeersborden
-  Geplande verkeersborden
-  Te verwijderen verkeersborden
-  Bestaande wegmarkeringen
-  Geplande wegmarkeringen
-  Te verwijderen wegmarkeringen
-  Ander gepland dossier (ter uitvoering bij DWBW)



gent: Mobiliteitsbedrijf stad Gent
Verkeerstechnische taken

zone 30 Varendries Deinse Horsweg

Dossiernummer P-277279

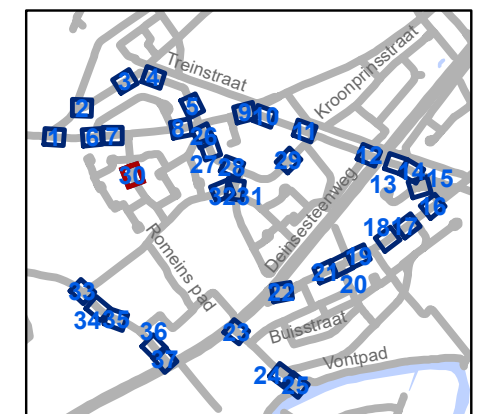
DATUM	SCHAAL	PLAN	P FORMAAT
3/05/2022	1/250	29/37	A3





Legende

-  Bestaande verkeersborden
-  Geplande verkeersborden
-  Te verwijderen verkeersborden
-  Bestaande wegmarkeringen
-  Geplande wegmarkeringen
-  Te verwijderen wegmarkeringen
-  Ander gepland dossier (ter uitvoering bij DWBW)

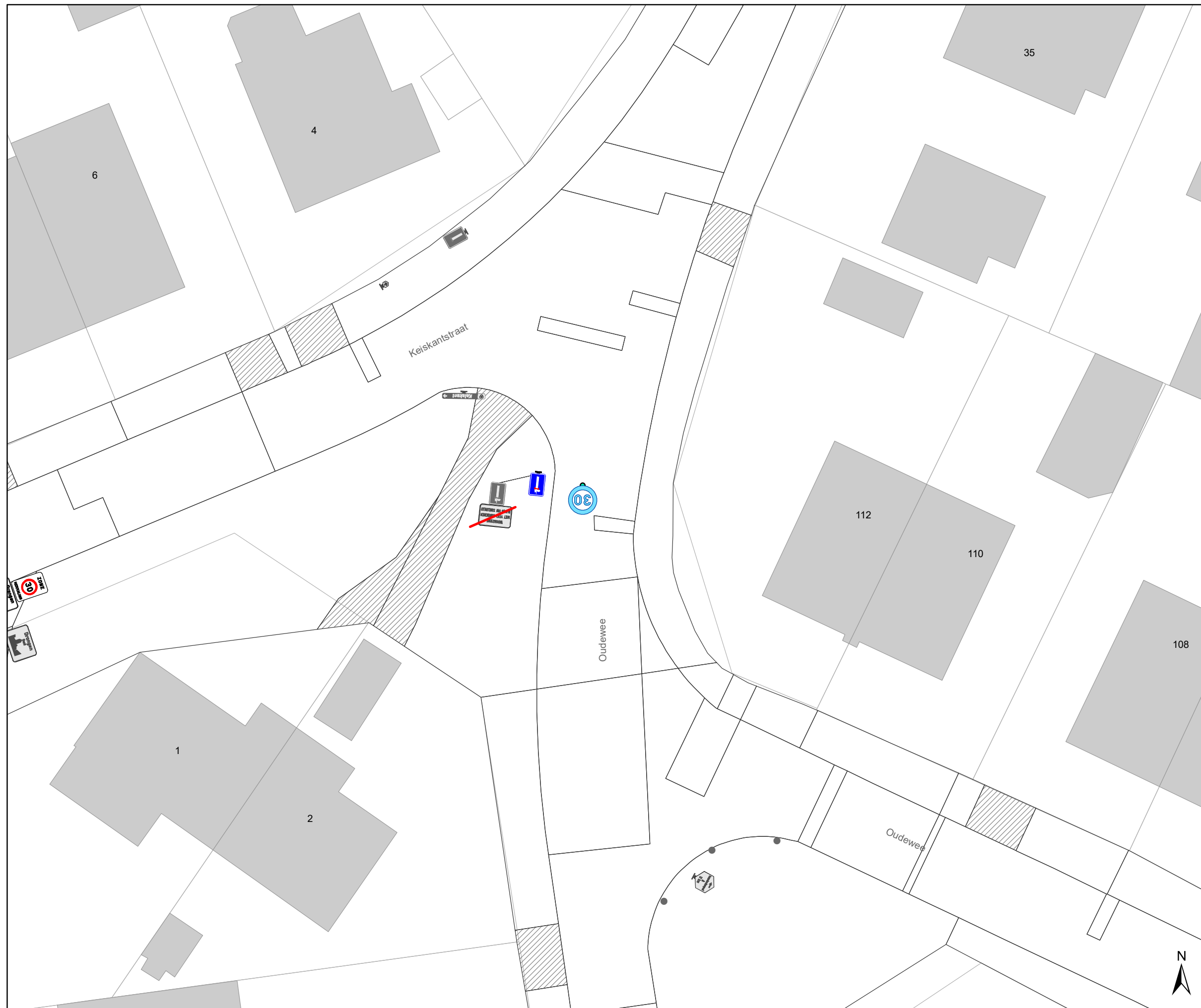


gent: Mobiliteitsbedrijf stad Gent
Verkeerstechnische taken

**zone 30 Varendries
Deinse Horsweg**

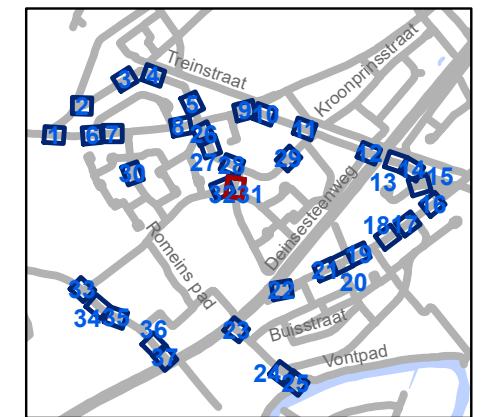
Dossiernummer P-277279

DATUM	SCHAAL	PLAN	P FORMAAT
3/05/2022	1/250	30/37	A3



Legende

-  Bestaande verkeersborden
-  Geplande verkeersborden
-  Te verwijderen verkeersborden
-  Bestaande wegmarkeringen
-  Geplande wegmarkeringen
-  Te verwijderen wegmarkeringen
-  Ander gepland dossier (ter uitvoering bij DWBW)



gent: Mobiliteitsbedrijf stad Gent
Verkeerstechnische taken

**zone 30 Varendries
Deinse Horsweg**

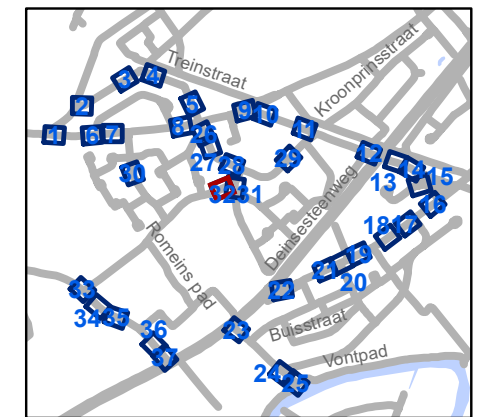
Dossiernummer P-277279

DATUM	SCHAAL	PLAN	P FORMAAT
3/05/2022	1/250	31/37	A3



Legende

-  Bestaande verkeersborden
-  Geplande verkeersborden
-  Te verwijderen verkeersborden
-  Bestaande wegmarkeringen
-  Geplande wegmarkeringen
-  Te verwijderen wegmarkeringen
-  Ander gepland dossier (ter uitvoering bij DWBW)

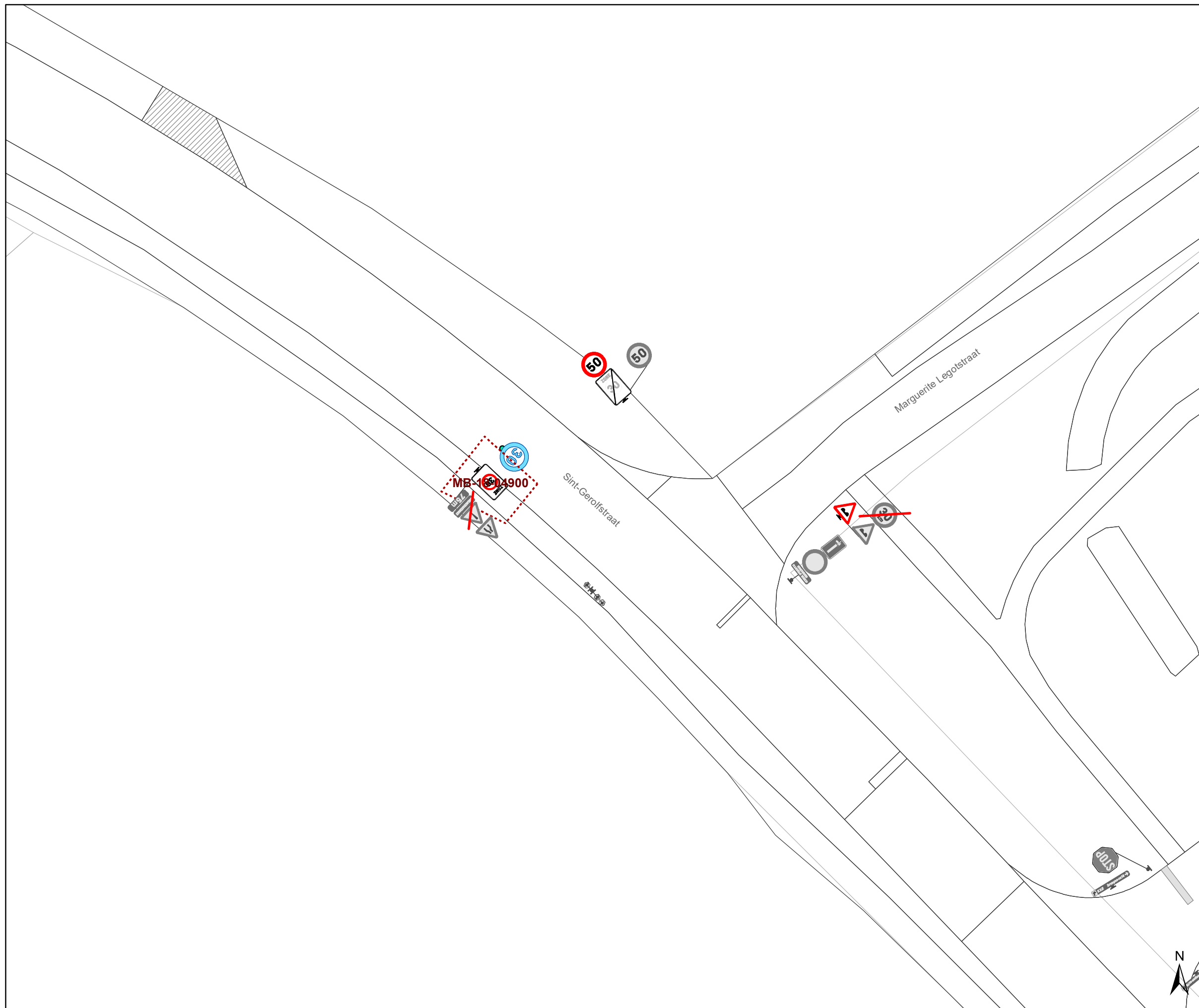


gent: Mobiliteitsbedrijf stad Gent
Verkeerstechnische taken

zone 30 Varendries Deinse Horsweg

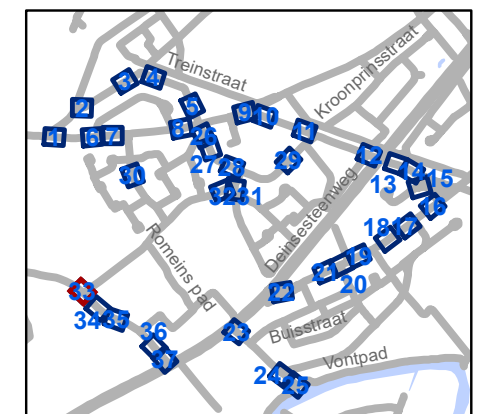
Dossiernummer P-277279

DATUM	SCHAAL	PLAN	P FORMAAT
3/05/2022	1/250	32/37	A3



Legende

- Bestaande verkeersborden
- Geplande verkeersborden
- Te verwijderen verkeersborden
- Bestaande wegmarkeringen
- Geplande wegmarkeringen
- Te verwijderen wegmarkeringen
- Ander gepland dossier (ter uitvoering bij DWBW)

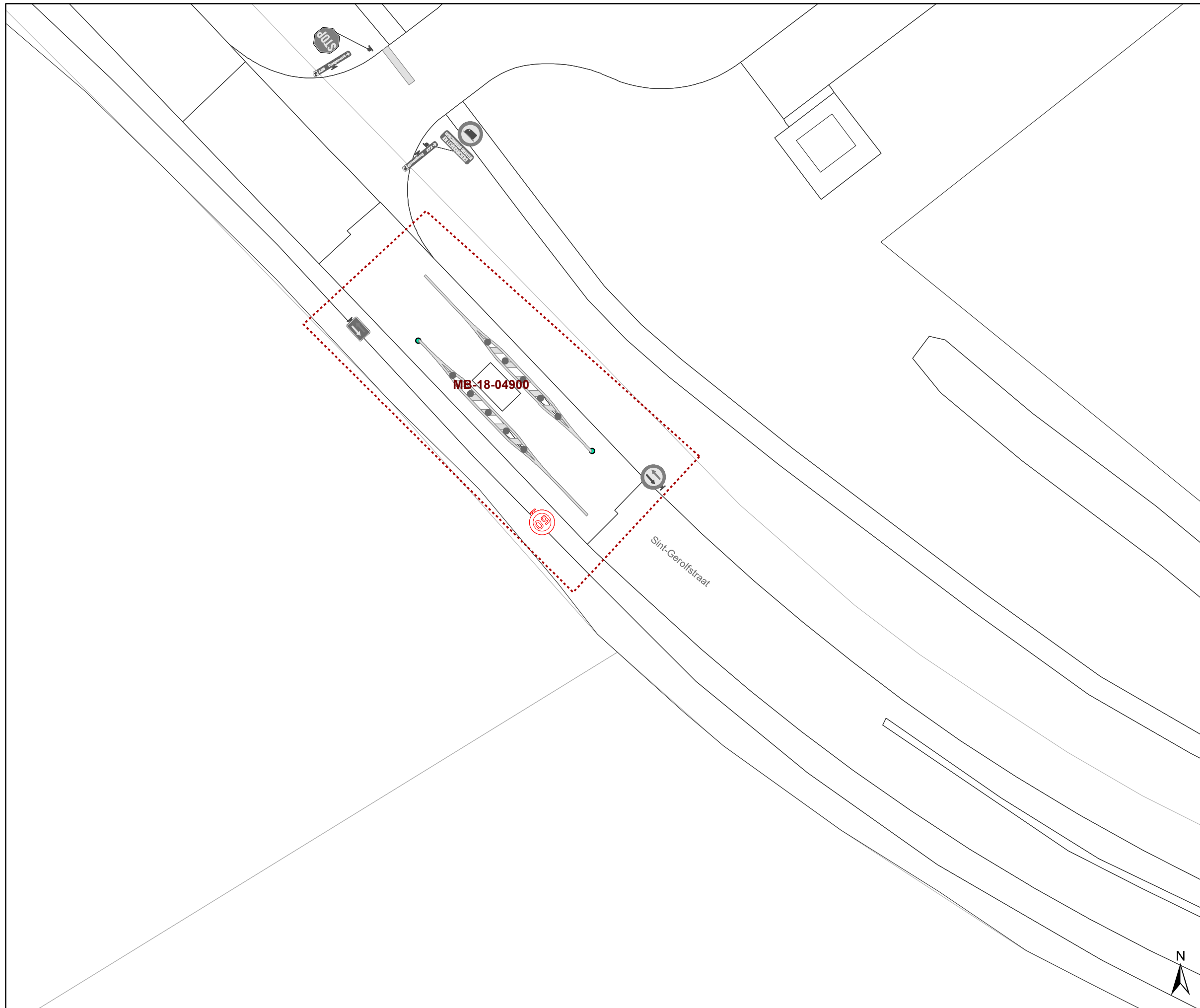


gent: Mobiliteitsbedrijf stad Gent
Verkeerstechnische taken

zone 30 Varendries Deinse Horsweg

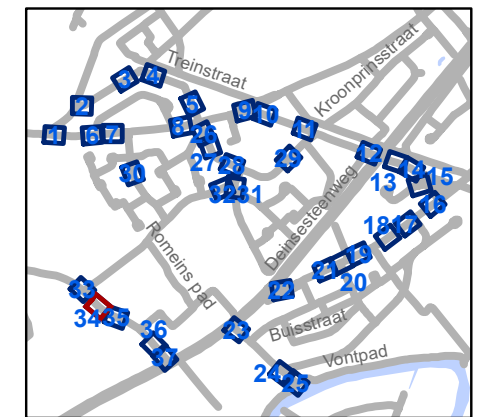
Dossiernummer P-277279

DATUM	SCHAAL	PLAN	P FORMAAT
3/05/2022	1/250	33/37	A3



Legende

-  Bestaande verkeersborden
-  Geplande verkeersborden
-  Te verwijderen verkeersborden
-  Bestaande wegmarkeringen
-  Geplande wegmarkeringen
-  Te verwijderen wegmarkeringen
-  Ander gepland dossier (ter uitvoering bij DWBW)

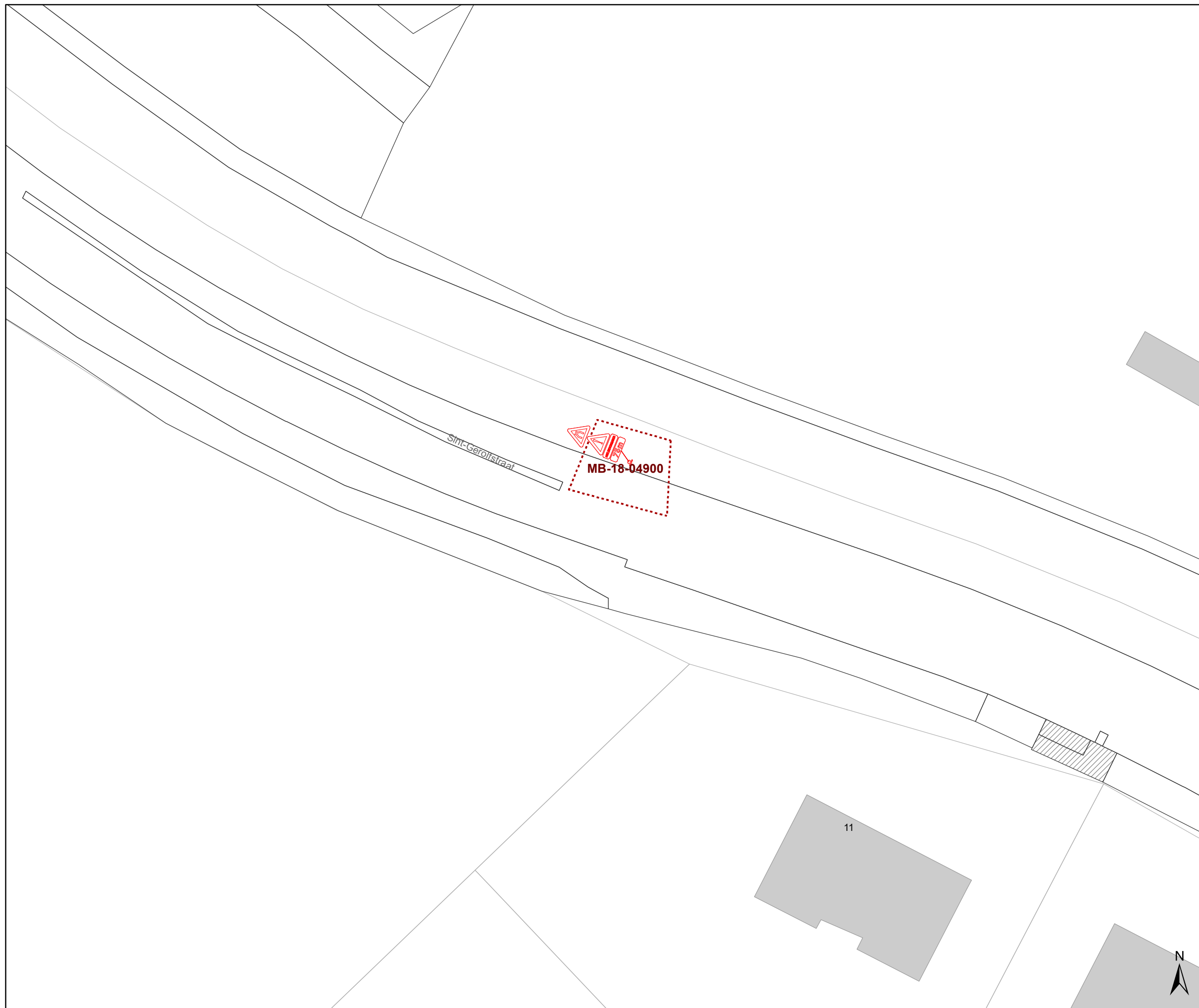


gent: Mobiliteitsbedrijf stad Gent
Verkeerstechnische taken

**zone 30 Varendries
Deinse Horsweg**

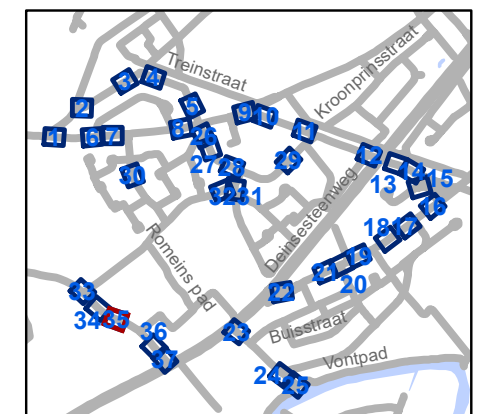
Dossiernummer P-277279

DATUM	SCHAAL	PLAN	P FORMAAT
3/05/2022	1/250	34/37	A3



Legende

-  Bestaande verkeersborden
-  Geplande verkeersborden
-  Te verwijderen verkeersborden
-  Bestaande wegmarkeringen
-  Geplande wegmarkeringen
-  Te verwijderen wegmarkeringen
-  Ander gepland dossier (ter uitvoering bij DWBW)

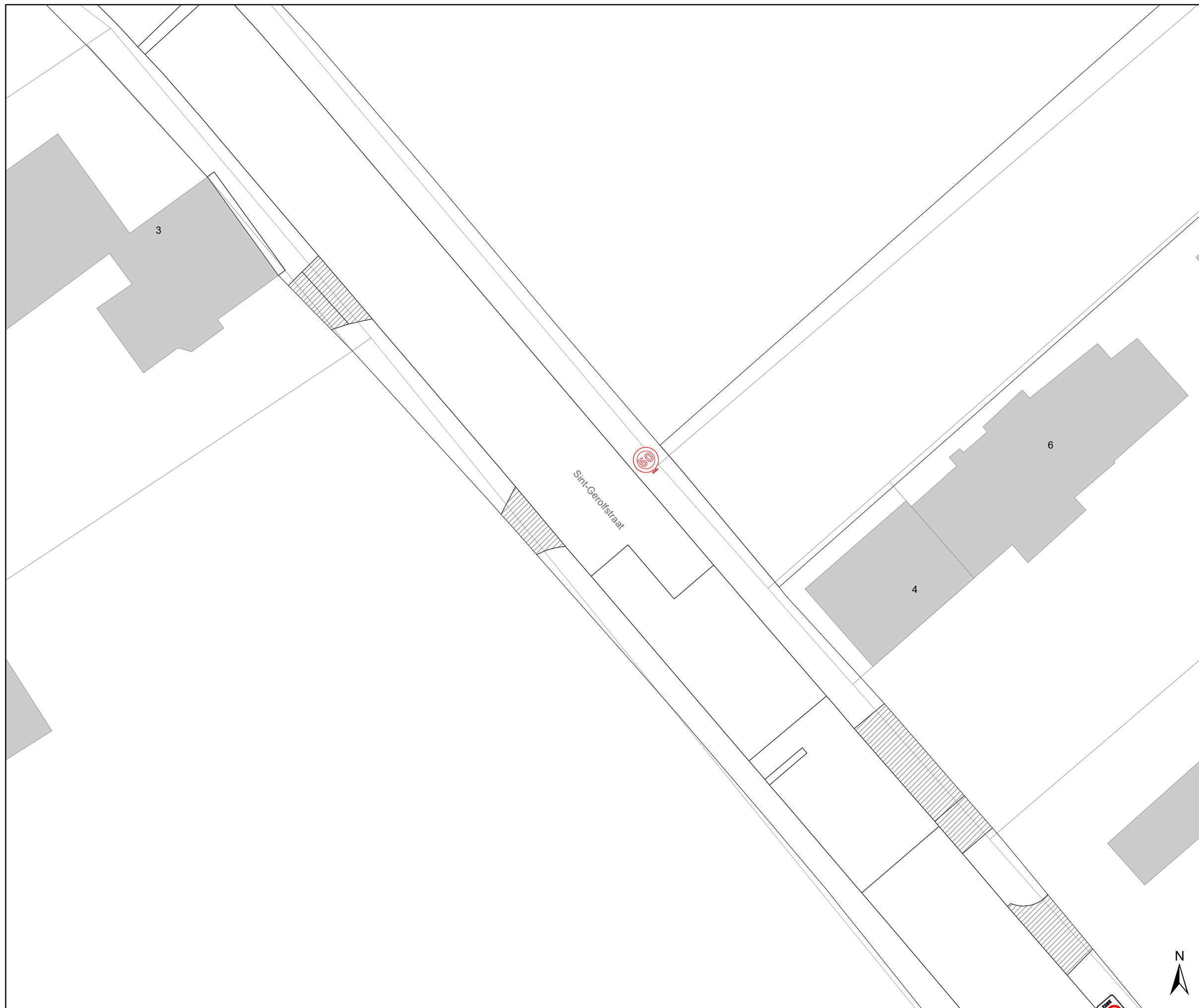


gent: Mobiliteitsbedrijf stad Gent
Verkeerstechnische taken

zone 30 Varendries Deinse Horsweg

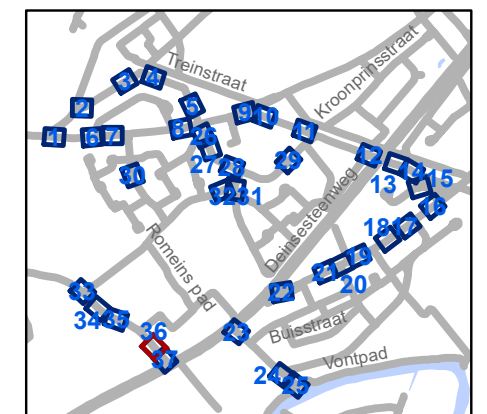
Dossiernummer P-277279

DATUM	SCHAAL	PLAN	P FORMAAT
3/05/2022	1/250	35/37	A3



Legende

-  Bestaande verkeersborden
-  Geplande verkeersborden
-  Te verwijderen verkeersborden
-  Bestaande wegmarkeringen
-  Geplande wegmarkeringen
-  Te verwijderen wegmarkeringen
-  Ander gepland dossier (ter uitvoering bij DWBW)

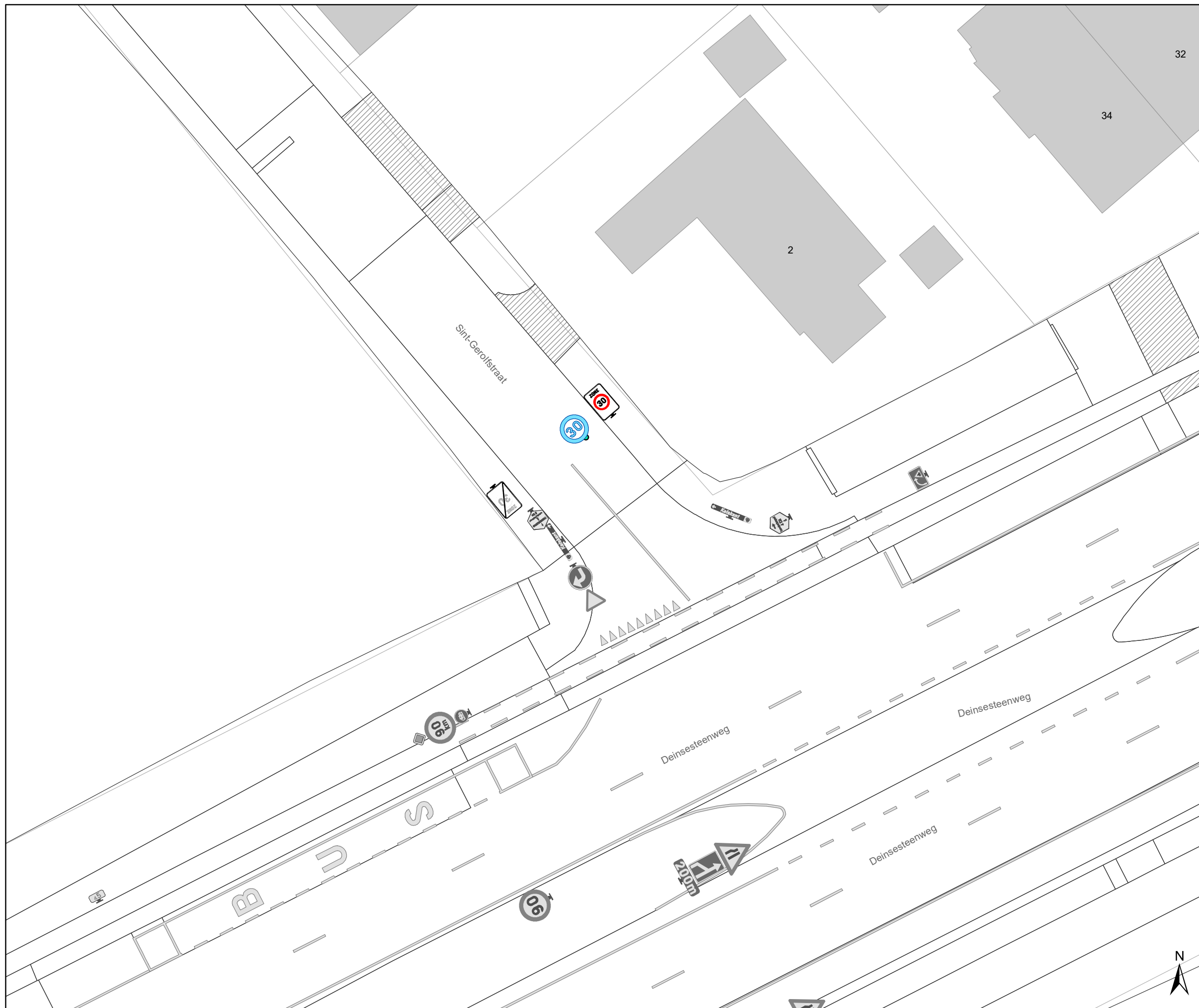


gent: Mobiliteitsbedrijf stad Gent
Verkeerstechnische taken

**zone 30 Varendries
Deirse Horsweg**

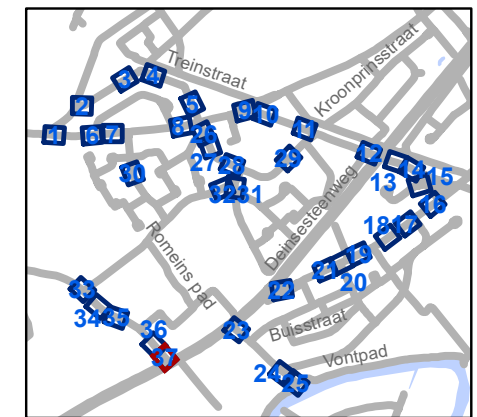
Dossiernummer P-277279

DATUM	SCHAAL	PLAN	P FORMAAT
3/05/2022	1/250	36/37	A3



Legende

-  Bestaande verkeersborden
-  Geplande verkeersborden
-  Te verwijderen verkeersborden
-  Bestaande wegmarkeringen
-  Geplande wegmarkeringen
-  Te verwijderen wegmarkeringen
-  Ander gepland dossier (ter uitvoering bij DWBW)



gent: Mobiliteitsbedrijf stad Gent
Verkeerstechnische taken

**zone 30 Varendries
Deinse Horsweg**

Dossiernummer P-277279

DATUM	SCHAAL	PLAN	P FORMAAT
3/05/2022	1/250	37/37	A3

