



---

**2022\_CBS\_12456 Nieuw aanvullend reglement van de politie op het wegverkeer - gemeenteweg - Varendrieskouter - nieuwe verkeersmaatregel - Vaststelling**

**Beslissing:** Goedgekeurd in besloten vergadering van 22 december 2022

**Zijn aanwezig bij de beslissing van dit punt:**

de heer Mathias De Clercq, burgemeester-voorzitter; de heer Filip Watteeuw, schepen mevrouw Sofie Bracke, schepen; mevrouw Tine Heyse, schepen; de heer Sami Souguir, schepen; de heer Bram Van Braeckvelt, schepen; mevrouw Isabelle Heyndrickx, schepen; mevrouw Hafsa El-Bazioui, schepen; de heer Rudy Coddens, schepen mevrouw Mieke Hullebroeck, algemeen directeur; de heer Luc Kupers, adjunct-algemeendirecteur; de heer Danny Van Campenhout, adjunct-algemeendirecteur

**Bevoegd:** Filip Watteeuw

**Betrokken:** Mathias De Clercq

**Juridisch kader**

**De volgende bepalingen zijn van toepassing inzake de bevoegdheid:**

- De Nieuwe Gemeentewet 24 juni 1988, artikel 119;
- Het Decreet van 16 mei 2008 betreffende de aanvullende reglementen op het wegverkeer en de plaatsing en bekostiging van verkeerstekens, artikel 5, § 1, 2e lid;
- Het Decreet over het lokaal bestuur van 22 december 2017, artikel 41, 2°;
- Het gemeenteraadsbesluit van 15 december 2015, houdende de delegatie van de vaststellingsbevoegdheid inzake gemeentelijke aanvullende reglementen op het wegverkeer.

**De beslissing wordt genomen op grond van:**

- Wet betreffende de politie over het wegverkeer, gecoördineerd bij Koninklijk Besluit van 16 maart 1968;
- Decreet van 16 mei 2008 betreffende de aanvullende reglementen op het wegverkeer en de plaatsing en bekostiging van de verkeerstekens;
- Koninklijk Besluit van 1 december 1975 houdende algemeen reglement op de politie van het wegverkeer en van het gebruik van de openbare weg;
- Ministerieel Besluit van 11 oktober 1976 waarbij de minimumafmetingen en de bijzondere plaatsingsvoorwaarden van de verkeerstekens worden bepaald;
- Uitvoeringsbesluit van 23 januari 2009 betreffende de aanvullende reglementen op het wegverkeer en de plaatsing en bekostiging van de verkeerstekens;

- Omzendbrief MOB/2009/1 van 3 april 2009;

## **Motivering**

De nieuwe maatregel die bij dit besluit wordt getroffen is het schrappen van een deel asbelijning (naderingsmarkering) ter hoogte van huisnummers 55-57. De maatregel kadert binnen de uitgebreide zone 30 Varendries-Deinse Horsweg.

Bij collegebesluit van 27 mei 2021 werden in het kader van het invoeren van fietssuggestiestroken volgende nieuwe maatregelen getroffen: het signaleren van halvelings parkeren met een F9a, zo houden we 1m50 vrije ruimte voor voetgangers. Daarnaast worden een E1, B1 en B15 voorzien om een veilig en vlot verloop van het verkeer te verzekeren. Voor het deel tussen de onderdoorgang en de parking van het station Drongen is gekozen voor een breedte van 1m50 volgens de 'ontwerpwijzer fss'. Tussen de Schuiterstraat en de parking van het station Drongen verbreed de weg maar wij hebben besloten om de uniformiteit te bewaren en daarom de breedte van 1m50 aan te houden.

Bij collegebesluit van 24 oktober 2019 werd de bestaande toestand geregulariseerd en er werden twee nieuwe verkeersmaatregelen ingevoerd. De eerste nieuwe maatregel betreft de verwijdering van twee snelheidsbeperkingsborden in de bebouwde kom. Als tweede nieuwe maatregel werd voorrangssignalisatie voorzien. Er wordt een voorrangsbord geplaatst aan het kruispunt met de Deinse Horsweg.

## **Bijgevoegde bijlage(n):**

- Aanvullend reglement Varendrieskouter dossier P-277279 (deel van de beslissing)
- Signalisatieplan Varendrieskouter dossier P-277279 (deel van de beslissing)

## **Beslissing**

### **Beslist het volgende:**

#### **Artikel 1:**

Heft op het aanvullend reglement van de politie op het wegverkeer betreffende de gemeenteweg Varendrieskouter, goedgekeurd in zitting van 27 mei 2021, van zodra het nieuwe reglement in werking treedt.

#### **Artikel 2:**

Stelt vast het bijgevoegd aanvullend reglement van de politie op het wegverkeer en het signalisatieplan betreffende de gemeenteweg Varendrieskouter.

2022\_CBS\_12456 - Nieuw aanvullend reglement van de politie op het wegverkeer - gemeenteweg - Varendrieskouter - nieuwe verkeersmaatregel

# Aanvullend reglement van de politie op het wegverkeer - gemeenteweg – Varendrieskouter

Vastgesteld in het College van Burgemeester en Schepenen van

Bekendgemaakt op

Geldig vanaf

Referentienummer

## Reglement

- Artikel 1.** Op de fietstunnel tegenover huisnummer 107 van de Varendrieskouter ter hoogte van het kruispunt met de Varendrieskouter;  
op de de zijtak van de Varendrieskouter ter hoogte van het kruispunt met de Varendrieskouter geldt:  
de bestuurders moeten voorrang verlenen;  
de plaats waar de bestuurders, zo nodig, moeten stoppen om voorrang te verlenen, wordt aangeduid.  
Dit wordt gesignaleerd door:  
- verkeersborden B1  
- wegmarkeringen overeenkomstig art.76.2 van de wegcode
- Artikel 2.** Op de Varendrieskouter ter hoogte van het kruispunt met de Deinse Horsweg;  
op de Varendrieskouter ter hoogte van het kruispunt met de zijtak van de Varendrieskouter geldt:  
de bestuurders hebben voorrang.  
Dit wordt gesignaleerd door:  
- verkeersborden B15
- Artikel 3.** Op de Varendrieskouter vanaf de doorsteek tussen huisnummer 52 en huisnummer 54 in de richting van de Flonkedreef;  
op de Varendrieskouter vanaf de fietstunnel tegenover huisnummer 107 in de richting van Treinstraat geldt:  
de toegang is verboden in beide richtingen, voor iedere bestuurder;  
de maatregel geldt niet voor fietsers.  
Dit wordt gesignaleerd door:  
- verkeersborden C3  
- de verkeersborden worden aangevuld met onderborden M2
- Artikel 4.** Op de Varendrieskouter van huisnummer 199 tot huisnummer 219 in beide richtingen geldt:

het is verboden voor bestuurders sneller te rijden dan 50 km per uur.

Dit wordt gesignaleerd door:

- verkeersborden C43

**Artikel 5.** Op de Varendrieskouter ter hoogte van de middenberm tussen huisnummer 3 en huisnummer 53 geldt:

de bestuurders zijn verplicht de hindernis langs rechts voorbij te rijden.

Dit wordt gesignaleerd door:

- verkeersborden D1

**Artikel 6.** Op de Varendries van huisnummer 80 tot het kruispunt met de Bollewerkstraat aan de kant van de pare huisnummers;

op de Varendrieskouter van huisnummer 163 tot huisnummer 131 aan de kant van de onpare huisnummers;

op de Varendrieskouter van de fietstunnel tegenover huisnummer 107 tot huisnummer 56 aan de kant van de pare huisnummers geldt:

het parkeren is verboden;

het einde van de parkeerreglementering wordt aangeduid;

het begin van de parkeerreglementering wordt aangeduid;

de parkeerreglementering geldt over een afstand van meer dan 300 meter.

Dit wordt gesignaleerd door:

- verkeersborden E1

- de verkeersborden worden aangevuld met x-borden Xb, Xa, Xd

**Artikel 7.** Op de Varendrieskouter van huisnummer 179 tot het kruispunt met de Bollewerkstraat aan de kant van de onpare huisnummers;

op de Varendrieskouter van huisnummer 56 tot huisnummer 80 aan de kant van de pare huisnummers;

op de Varendrieskouter van huisnummer 131 tot het kruispunt met de Bollewerkstraat aan de kant van de onpare huisnummers geldt:

het is verplicht te parkeren deels op de berm of op het trottoir;

het einde van de parkeerreglementering wordt aangeduid;

het begin van de parkeerreglementering wordt aangeduid;

de parkeerreglementering geldt over een afstand van meer dan 300 meter.

Dit wordt gesignaleerd door:

- verkeersborden E9f

- de verkeersborden worden aangevuld met x-borden Xb, Xa, Xd

**Artikel 8.** Op de Varendrieskouter van huisnummer 1 tot het kruispunt met de Deinse Horsweg;

het is iedere bestuurder verboden de onderbroken streep te overschrijden, behalve om in te halen, om links af te slaan, om te keren of om van rijstrook te veranderen.

Dit wordt gesignaleerd door:

- wegmarkeringen overeenkomstig art.72.3 van de wegcode

**Artikel 9.** Op de Varendrieskouter van huisnummer 76 tot huisnummer 82;  
op de Varendrieskouter vanaf huisnummer 103 over een lengte van 25 meter geldt:  
het is iedere bestuurder verboden de onderbroken streep die het naderen van de  
doorlopende streep aankondigt te overschrijden, behalve om in te halen, om links af te  
slaan, om te keren of om van rijstrook te veranderen;  
het is iedere bestuurder verboden de doorlopende streep te overschrijden, alsook  
links van de streep te rijden wanneer deze de twee rijrichtingen scheidt.  
Dit wordt gesignaleerd door:  
- wegmarkeringen overeenkomstig art.72.3 van de wegcode  
- wegmarkeringen overeenkomstig art.72.2 van de wegcode

**Artikel 10.** Op de Varendrieskouter van huisnummer 179 tot huisnummer 165 aan de kant van de  
onpare huisnummers;  
op de Varendrieskouter van huisnummer 56 tot huisnummer 80 aan de kant van de  
pare huisnummers;  
op de Varendrieskouter van huisnummer 131 tot huisnummer 127 aan de kant van de  
onpare huisnummers;  
op de Varendrieskouter van huisnummer 125A tot het kruispunt met de Kapelakker  
aan de kant van de onpare huisnummers;  
op de Varendrieskouter van het kruispunt van de Kapelakker tot na de oprit van  
huisnummer 107 aan de kant van de onpare huisnummers geldt:  
de denkbeeldige rand van de rijbaan wordt aangeduid. Het deel van de openbare weg  
dat gelegen is aan de andere kant van deze streep is voorbehouden voor het stilstaan  
en parkeren, behalve op autosnelwegen en autowegen.  
Dit wordt gesignaleerd door:  
- wegmarkeringen overeenkomstig art.75.2 van de wegcode

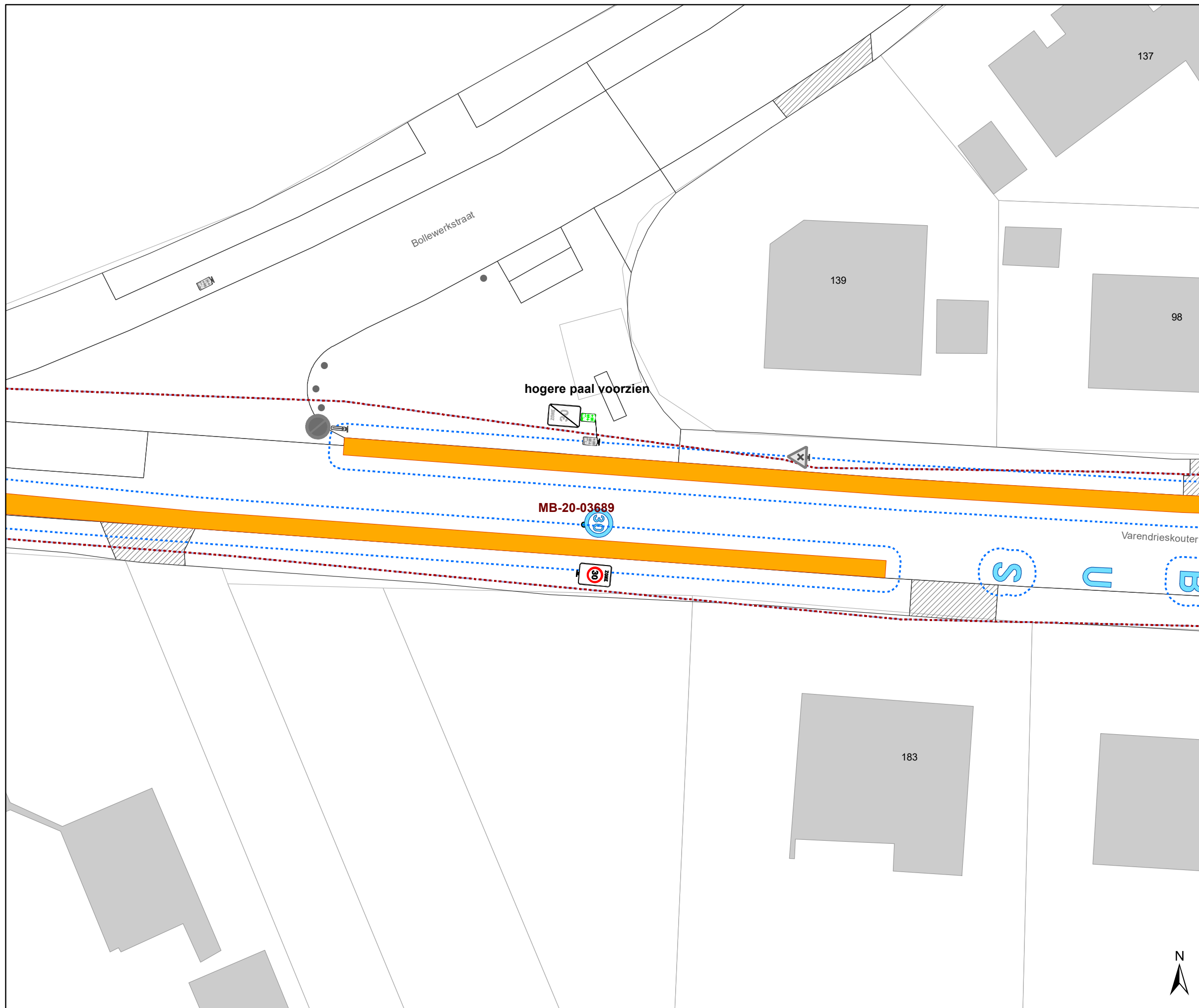
**Artikel 11.** Op de Varendrieskouter ter hoogte van kruispunt met de Bollewerkstraat aan de kant  
van de onpare huisnummers;  
op de Varendrieskouter ter hoogte van de oprit van huisnummer 107 geldt:  
bestuurders mogen niet rijden, stilstaan of parkeren op de markeringen.  
Dit wordt gesignaleerd door:  
- wegmarkeringen overeenkomstig art.77.4 van de wegcode

**Artikel 12.** Op de Varendrieskouter van huisnummer 2 van de Kapelakker tot het kruispunt met  
de Bollewerkstraat geldt:  
voertuigen moeten parkeren binnen de afgebakende plaatsen.  
Dit wordt gesignaleerd door:  
- wegmarkeringen overeenkomstig art.77.5 van de wegcode

---

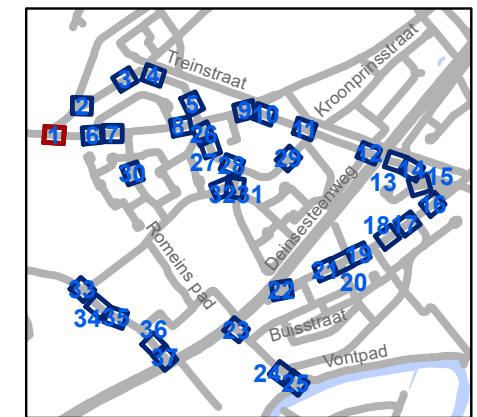
(einde reglement)





### Legende

-  Bestaande verkeersborden
-  Geplande verkeersborden
-  Te verwijderen verkeersborden
-  Bestaande wegmarkeringen
-  Geplande wegmarkeringen
-  Te verwijderen wegmarkeringen
-  Ander gepland dossier (ter uitvoering bij DWBW)



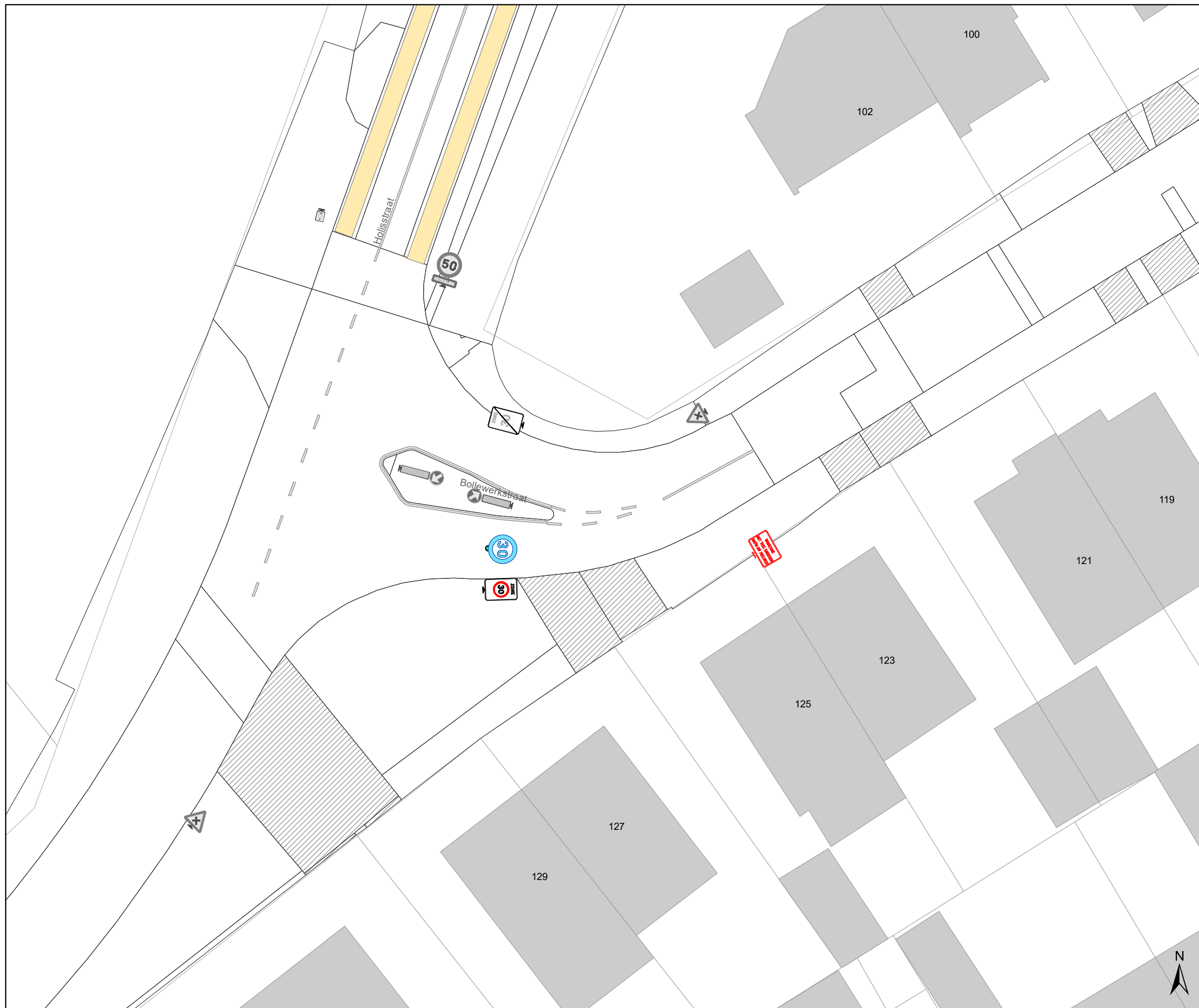
**gent:** Mobiliteitsbedrijf stad Gent  
Verkeerstechnische taken

**zone 30 Varendries  
Deinese Horsweg**

Dossiernummer P-277279

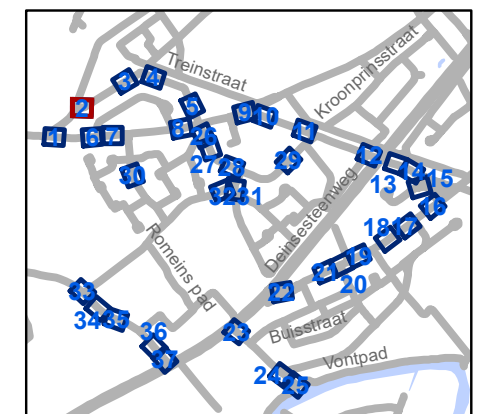
DATUM	SCHAAL	PLAN	P FORMAAT
3/05/2022	1/250	1/37	A3





## Legende

-  Bestaande verkeersborden
-  Geplande verkeersborden
-  Te verwijderen verkeersborden
-  Bestaande wegmarkeringen
-  Geplande wegmarkeringen
-  Te verwijderen wegmarkeringen
-  Ander gepland dossier (ter uitvoering bij DWBW)

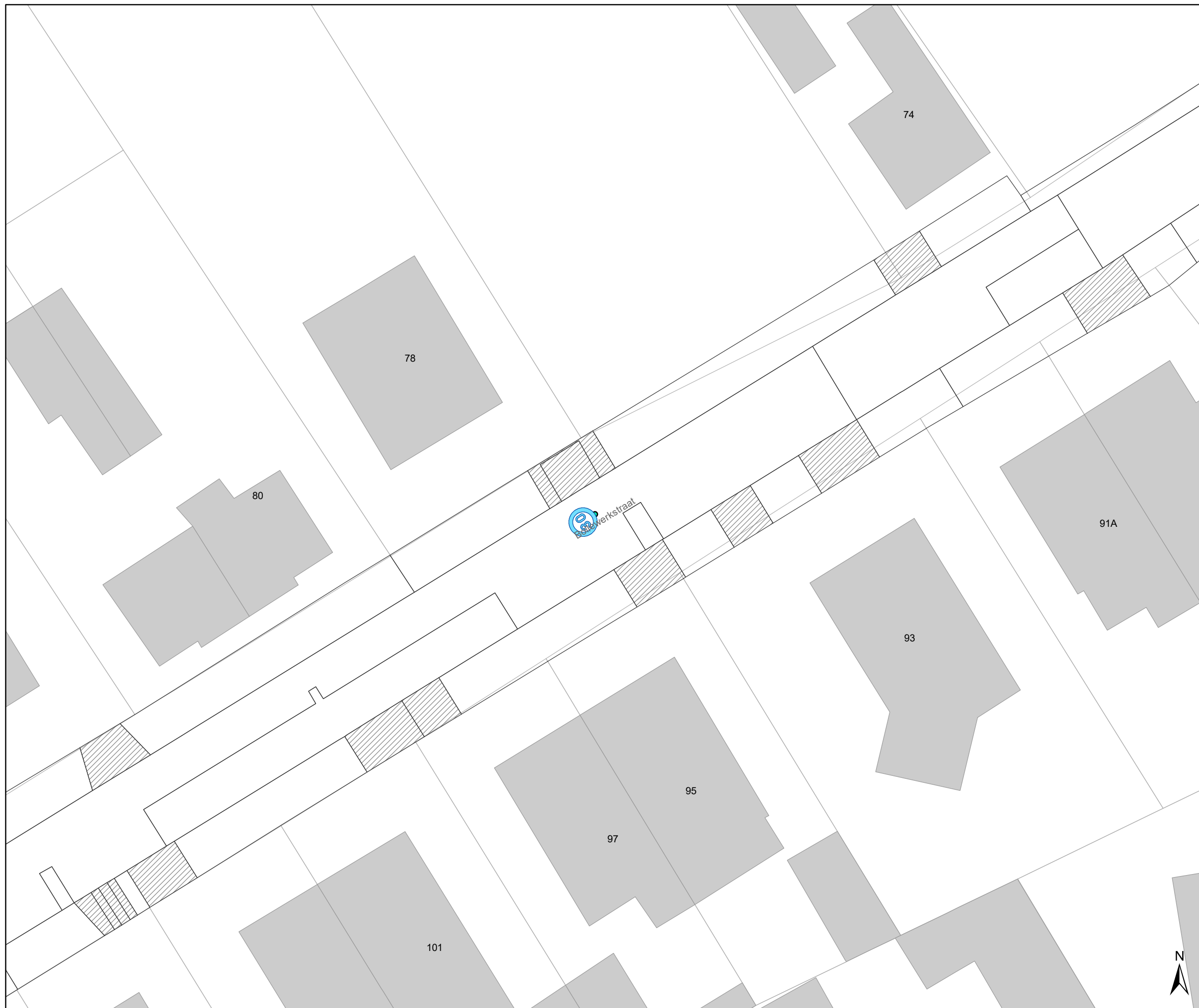


**gent:** Mobiliteitsbedrijf stad Gent  
Verkeerstechnische taken

**zone 30 Varendries  
Deinse Horsweg**

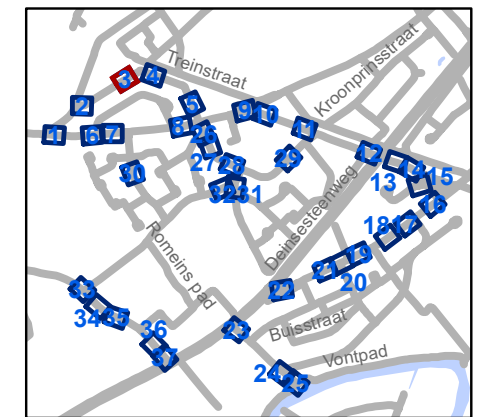
Dossiernummer P-277279

DATUM	SCHAAL	PLAN	P FORMAAT
3/05/2022	1/250	2/37	A3



### Legende

-  Bestaande verkeersborden
-  Geplande verkeersborden
-  Te verwijderen verkeersborden
-  Bestaande wegmarkeringen
-  Geplande wegmarkeringen
-  Te verwijderen wegmarkeringen
-  Ander gepland dossier (ter uitvoering bij DWBW)

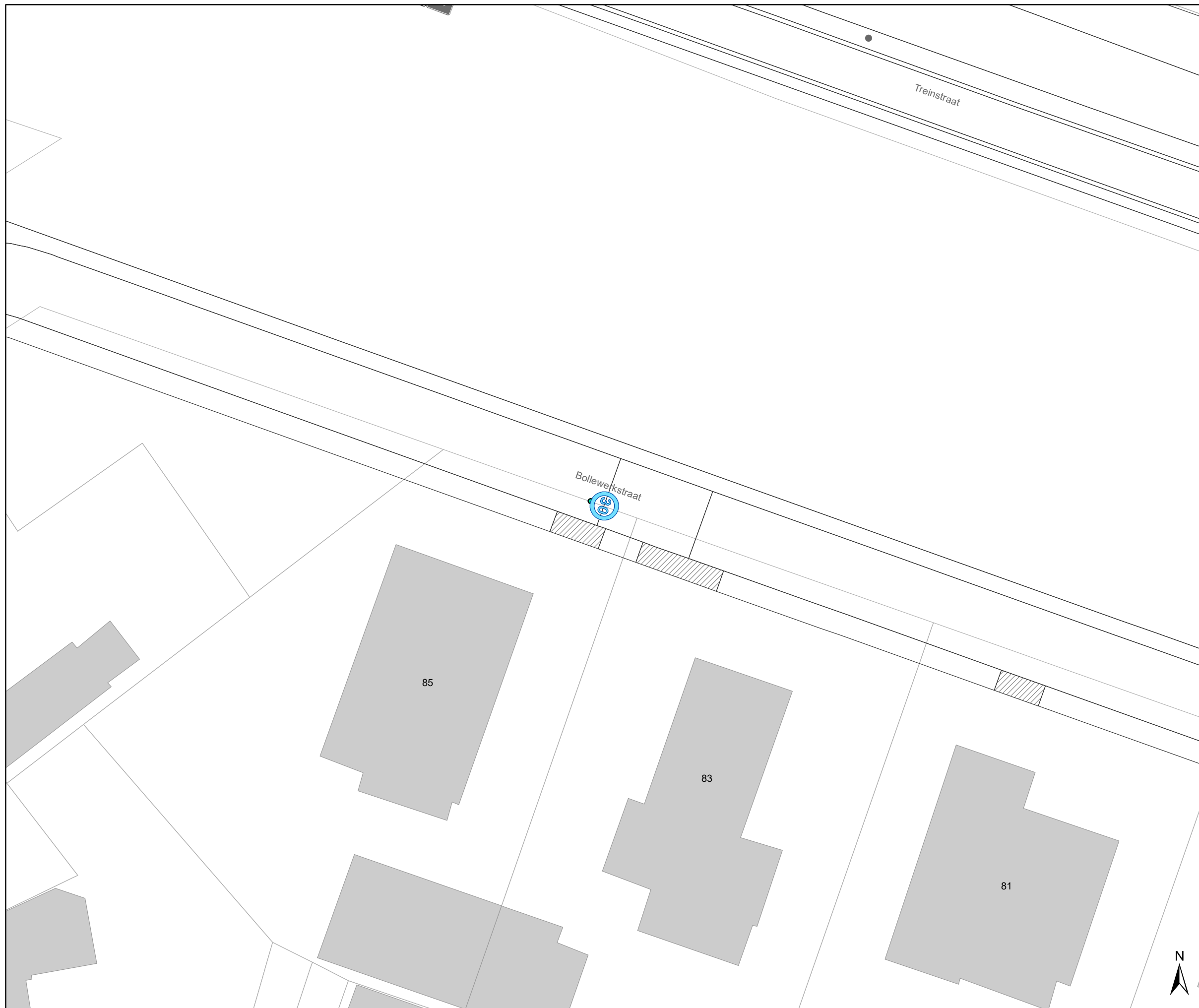


**gent:** Mobiliteitsbedrijf stad Gent  
Verkeerstechnische taken

**zone 30 Varendries  
Deinse Horsweg**

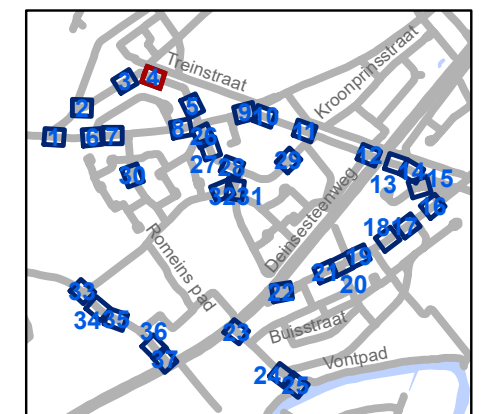
Dossiernummer P-277279

DATUM	SCHAAL	PLAN	P FORMAAT
3/05/2022	1/250	3/37	A3



### Legende

-  Bestaande verkeersborden
-  Geplande verkeersborden
-  Te verwijderen verkeersborden
-  Bestaande wegmarkeringen
-  Geplande wegmarkeringen
-  Te verwijderen wegmarkeringen
-  Ander gepland dossier (ter uitvoering bij DWBW)



**gent:** Mobiliteitsbedrijf stad Gent  
Verkeerstechnische taken

**zone 30 Varendries  
Deinse Horsweg**

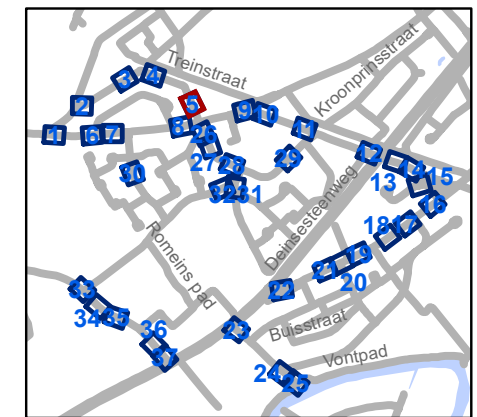
Dossiernummer P-277279

DATUM	SCHAAL	PLAN	P FORMAAT
3/05/2022	1/250	4/37	A3



### Legende

-  Bestaande verkeersborden
-  Geplande verkeersborden
-  Te verwijderen verkeersborden
-  Bestaande wegmarkeringen
-  Geplande wegmarkeringen
-  Te verwijderen wegmarkeringen
-  Ander gepland dossier (ter uitvoering bij DWBW)



**gent:** Mobiliteitsbedrijf stad Gent  
Verkeerstechnische taken

### zone 30 Varendries Deinse Horsweg

Dossiernummer P-277279

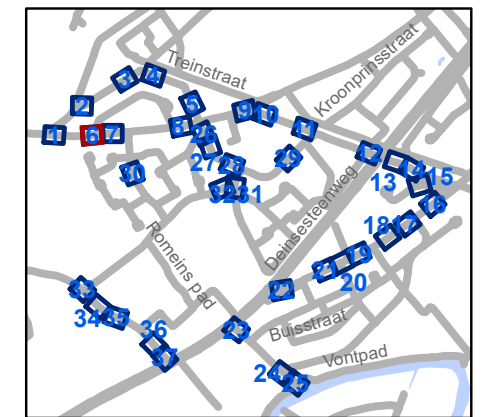
DATUM	SCHAAL	PLAN	P FORMAAT
3/05/2022	1/250	5/37	A3





### Legende

-  Bestaande verkeersborden
-  Geplande verkeersborden
-  Te verwijderen verkeersborden
-  Bestaande wegmarkeringen
-  Geplande wegmarkeringen
-  Te verwijderen wegmarkeringen
-  Ander gepland dossier (ter uitvoering bij DWBW)



**gent:** Mobiliteitsbedrijf stad Gent  
Verkeerstechnische taken

**zone 30 Varendries  
Deinse Horsweg**

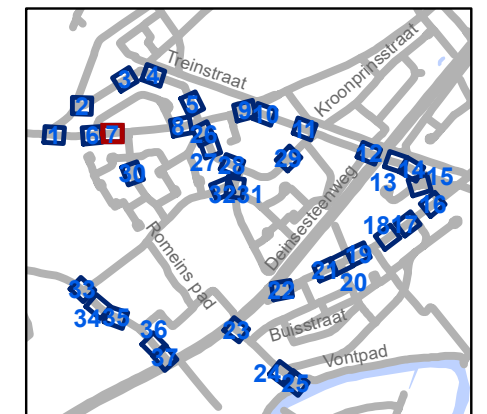
Dossiernummer P-277279

DATUM	SCHAAL	PLAN	P FORMAAT
3/05/2022	1/250	6/37	A3



### Legende

- Bestaande verkeersborden
- Geplande verkeersborden
- Te verwijderen verkeersborden
- Bestaande wegmarkeringen
- Geplande wegmarkeringen
- Te verwijderen wegmarkeringen
- Ander gepland dossier (ter uitvoering bij DWBW)

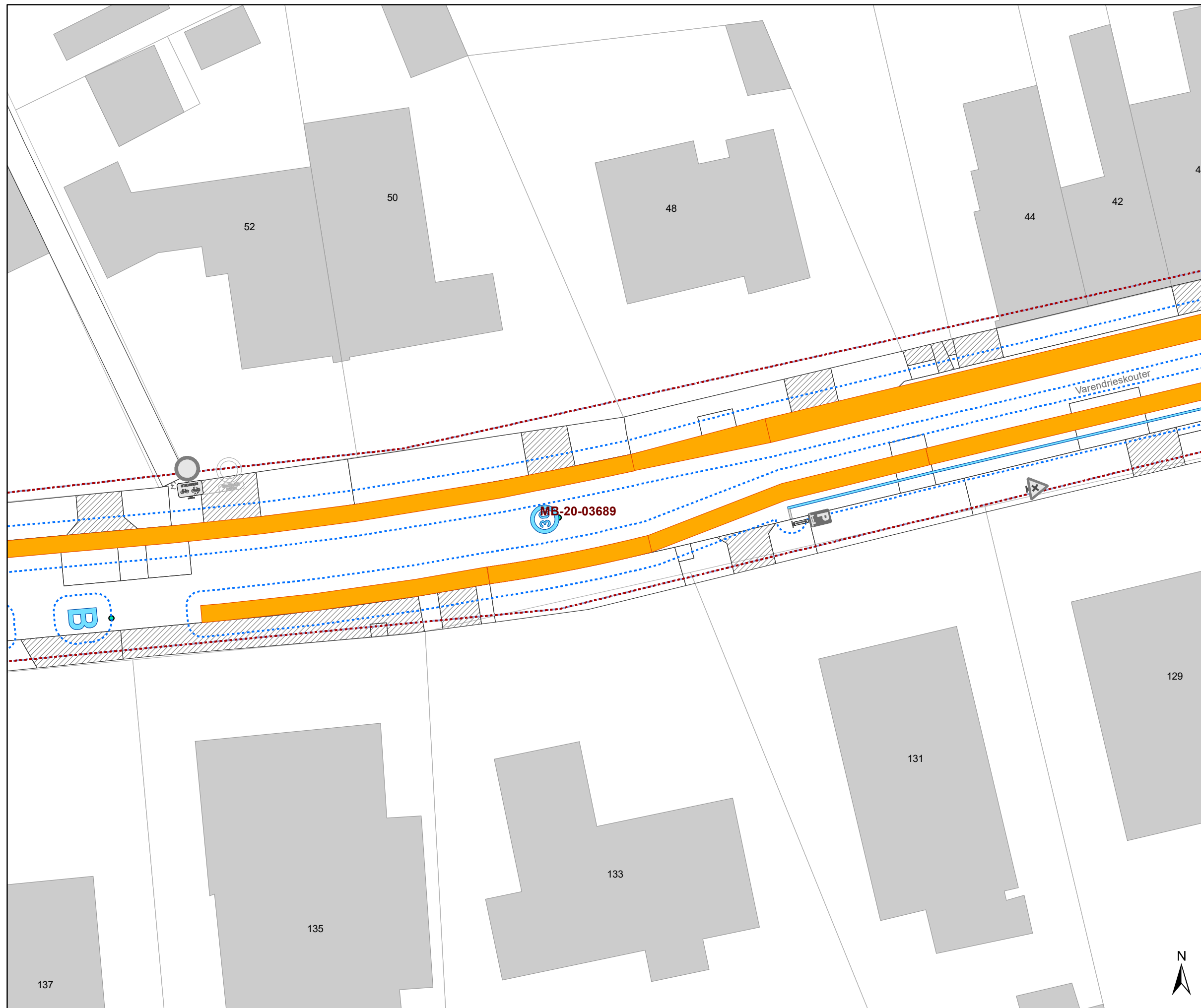


**gent:** Mobiliteitsbedrijf stad Gent  
Verkeerstechnische taken

### zone 30 Varendries Deirse Horsweg

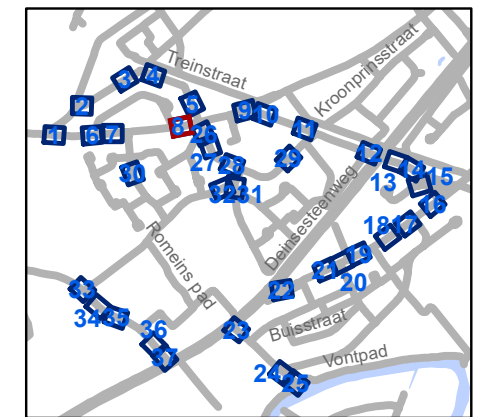
Dossiernummer P-277279

DATUM	SCHAAL	PLAN	P FORMAAT
3/05/2022	1/250	7/37	A3



### Legende

-  Bestaande verkeersborden
-  Geplande verkeersborden
-  Te verwijderen verkeersborden
-  Bestaande wegmarkeringen
-  Geplande wegmarkeringen
-  Te verwijderen wegmarkeringen
-  Ander gepland dossier (ter uitvoering bij DWBW)

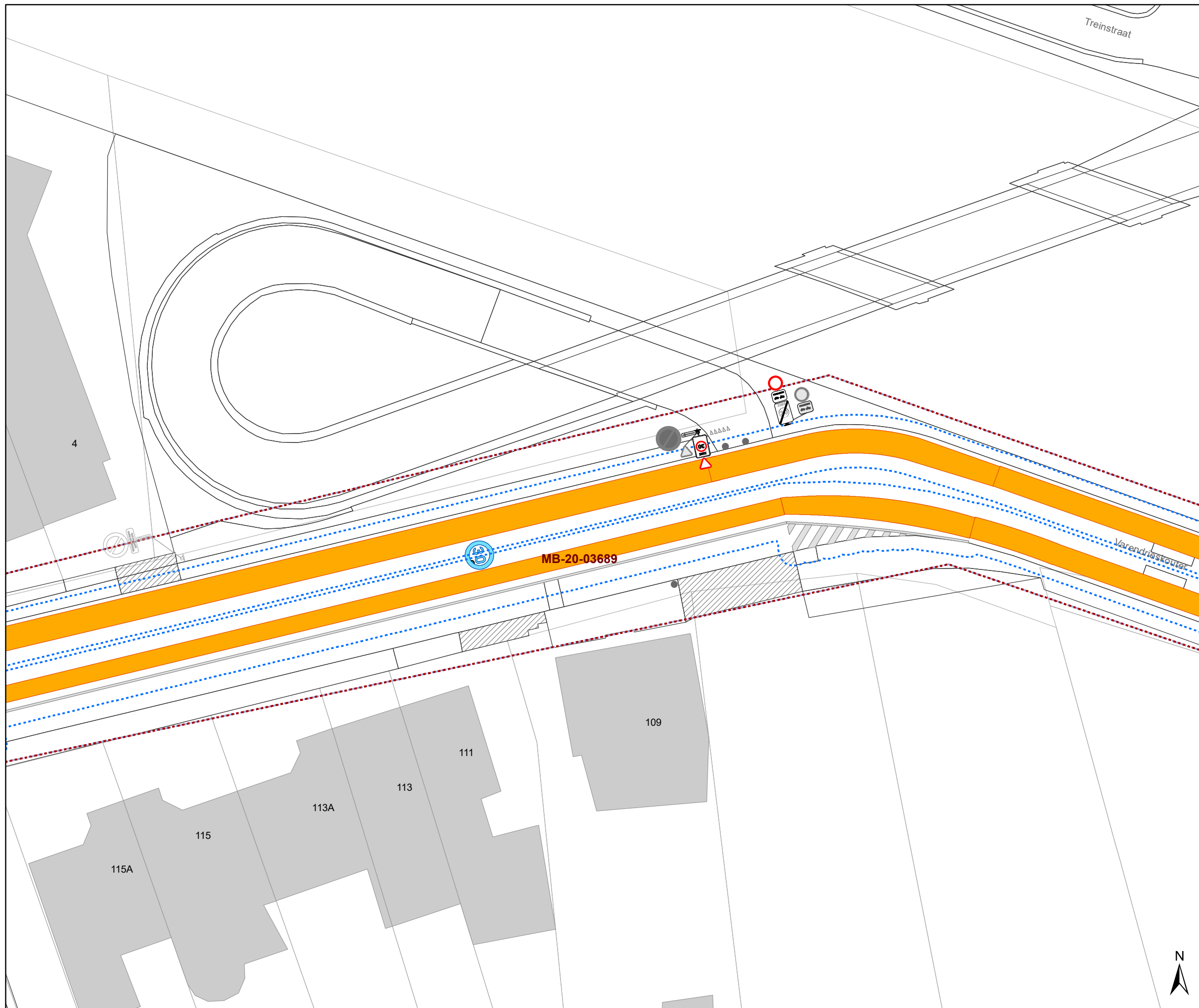


**gent:** Mobiliteitsbedrijf stad Gent  
Verkeerstechnische taken

**zone 30 Varendries  
Deinse Horsweg**

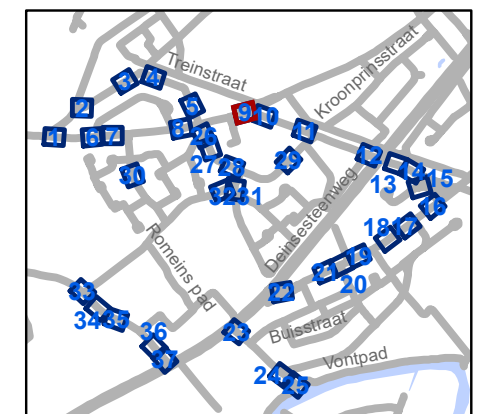
Dossiernummer P-277279

DATUM	SCHAAL	PLAN	P FORMAAT
3/05/2022	1/250	8/37	A3



### Legende

-  Bestaande verkeersborden
-  Geplande verkeersborden
-  Te verwijderen verkeersborden
-  Bestaande wegmarkeringen
-  Geplande wegmarkeringen
-  Te verwijderen wegmarkeringen
-  Ander gepland dossier (ter uitvoering bij DWBW)

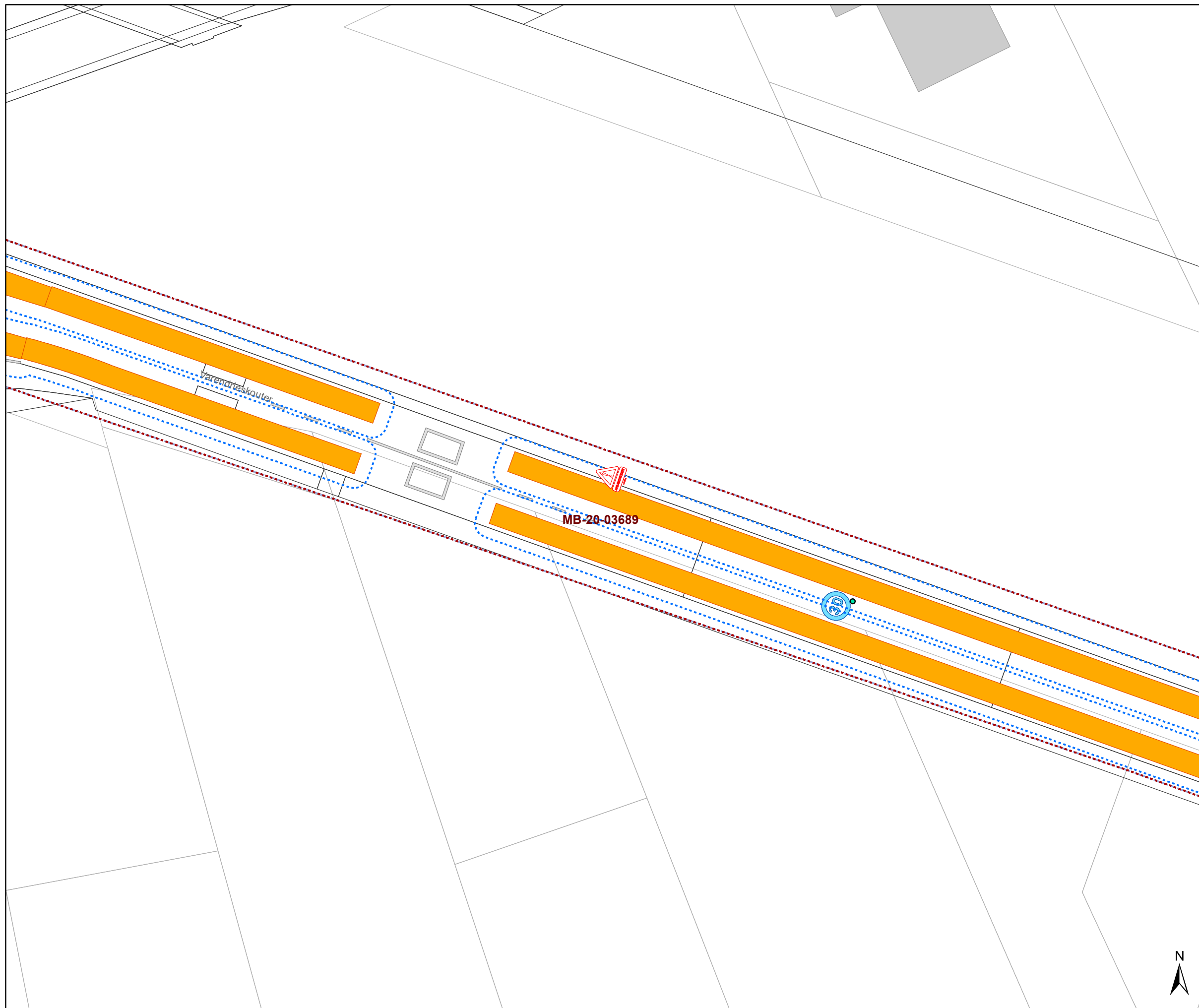


**gent:** Mobiliteitsbedrijf stad Gent  
Verkeerstechnische taken

**zone 30 Varendries  
Deinse Horsweg**

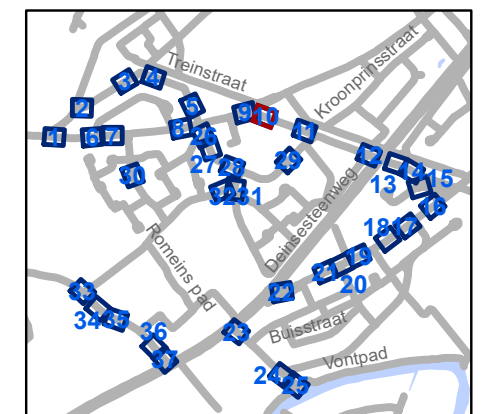
Dossiernummer P-277279

DATUM	SCHAAL	PLAN	P FORMAAT
3/05/2022	1/250	9/37	A3



### Legende

- Bestaande verkeersborden
- Geplande verkeersborden
- Te verwijderen verkeersborden
- Bestaande wegmarkeringen
- Geplande wegmarkeringen
- Te verwijderen wegmarkeringen
- Ander gepland dossier (ter uitvoering bij DWBW)

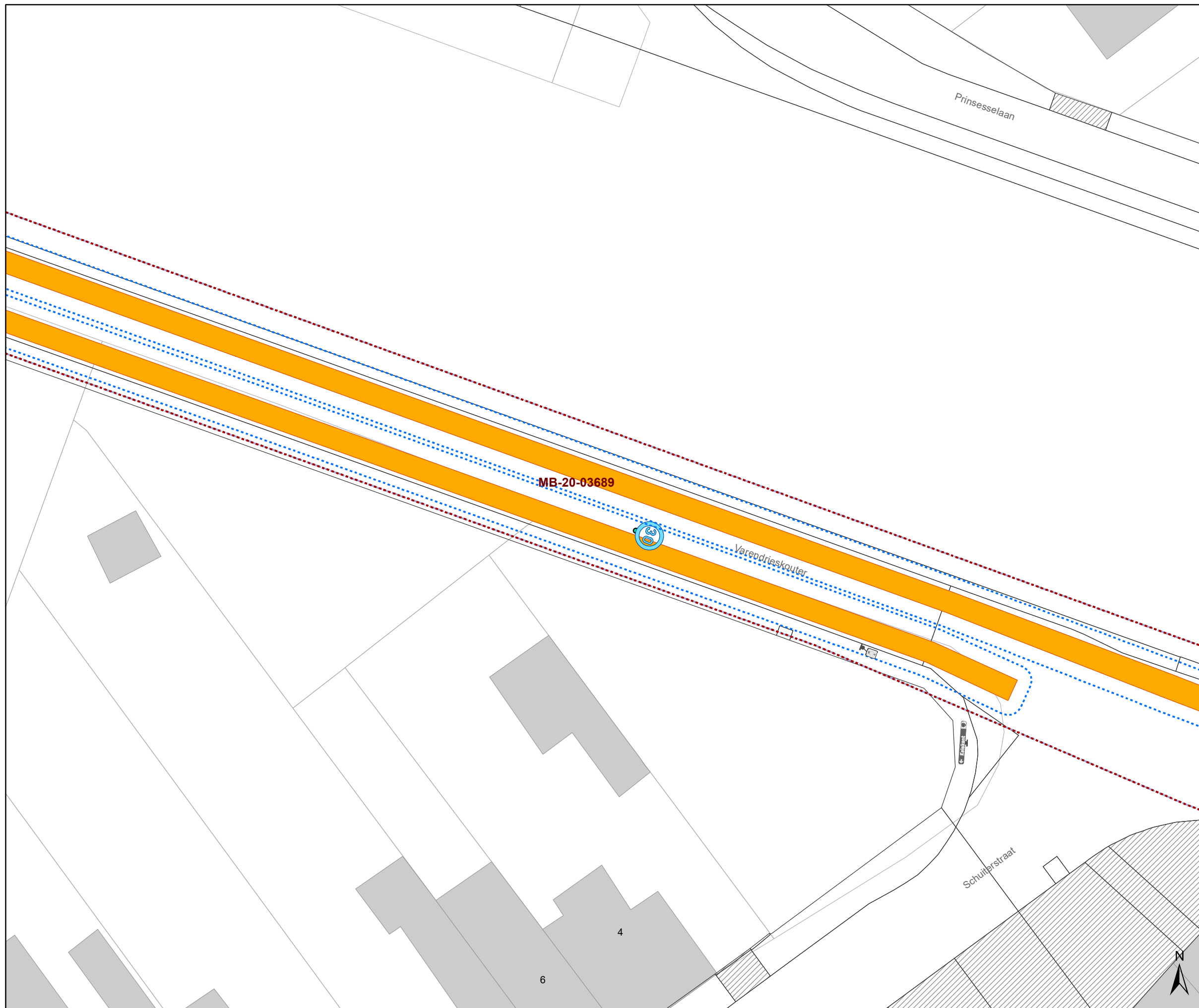


**gent:** Mobiliteitsbedrijf stad Gent  
Verkeerstechnische taken

**zone 30 Varendries  
Deinse Horsweg**

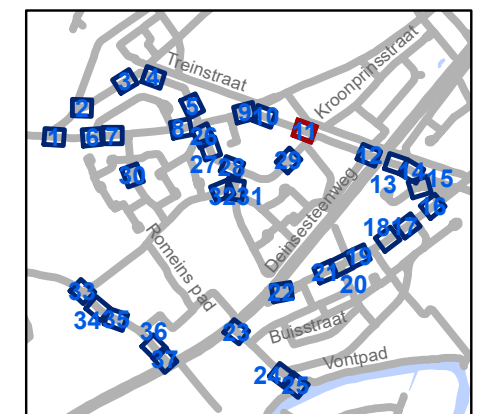
Dossiernummer P-277279

DATUM	SCHAAL	PLAN	P FORMAAT
3/05/2022	1/250	10/37	A3



### Legende

-  Bestaande verkeersborden
-  Geplande verkeersborden
-  Te verwijderen verkeersborden
-  Bestaande wegmarkeringen
-  Geplande wegmarkeringen
-  Te verwijderen wegmarkeringen
-  Ander gepland dossier (ter uitvoering bij DWBW)

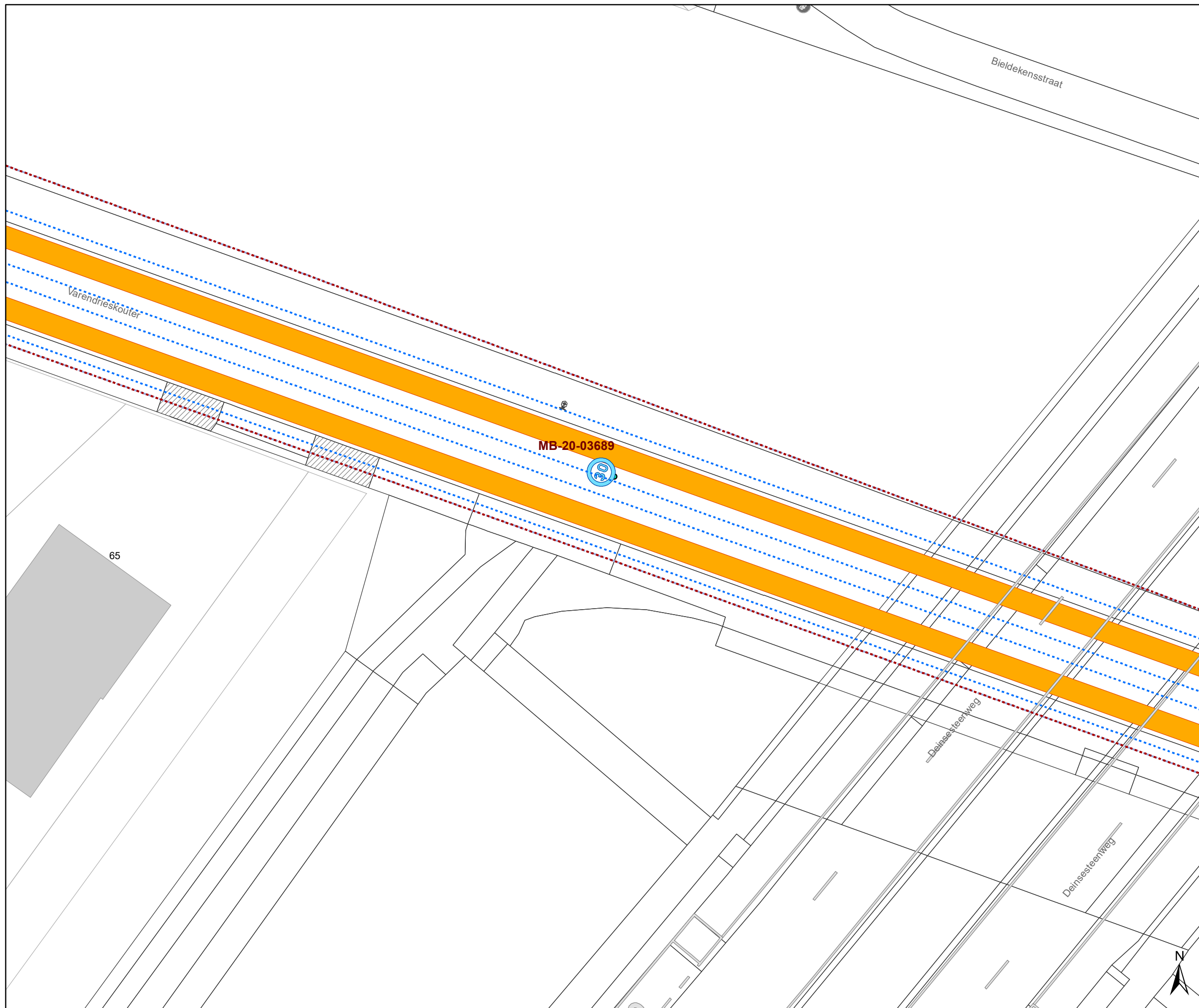


**gent:** Mobiliteitsbedrijf stad Gent  
Verkeerstechnische taken

**zone 30 Varendries  
Deirse Horsweg**

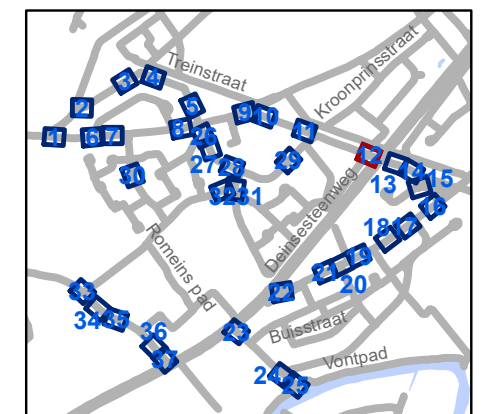
Dossiernummer P-277279

DATUM	SCHAAL	PLAN	P FORMAAT
3/05/2022	1/250	11/37	A3



### Legende

-  Bestaande verkeersborden
-  Geplande verkeersborden
-  Te verwijderen verkeersborden
-  Bestaande wegmarkeringen
-  Geplande wegmarkeringen
-  Te verwijderen wegmarkeringen
-  Ander gepland dossier (ter uitvoering bij DWBW)

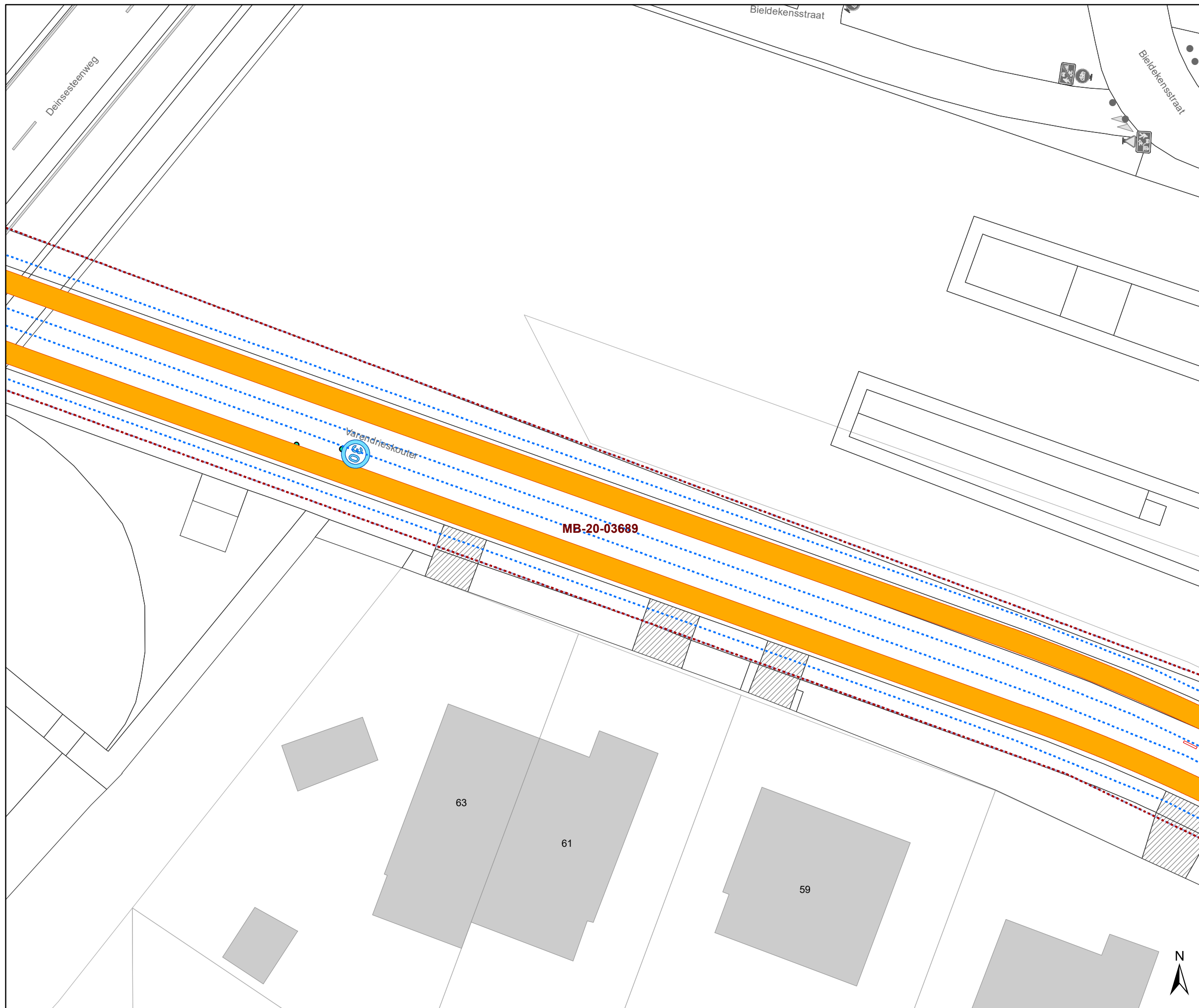


**gent:** Mobiliteitsbedrijf stad Gent  
Verkeerstechnische taken

**zone 30 Varendries  
Deirse Horsweg**

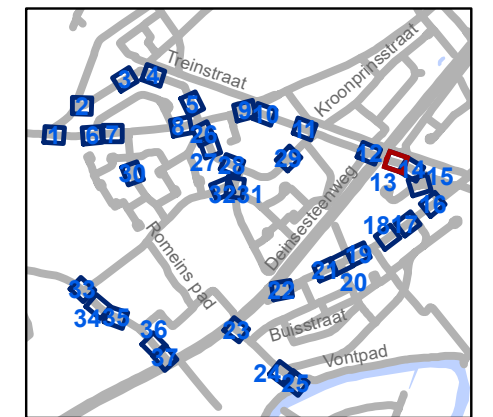
Dossiernummer P-277279

DATUM	SCHAAL	PLAN	P FORMAAT
3/05/2022	1/250	12/37	A3



### Legende

-  Bestaande verkeersborden
-  Geplande verkeersborden
-  Te verwijderen verkeersborden
-  Bestaande wegmarkeringen
-  Geplande wegmarkeringen
-  Te verwijderen wegmarkeringen
-  Ander gepland dossier (ter uitvoering bij DWBW)



**gent:** Mobiliteitsbedrijf stad Gent  
Verkeerstechnische taken

**zone 30 Varendries  
Deinse Horsweg**

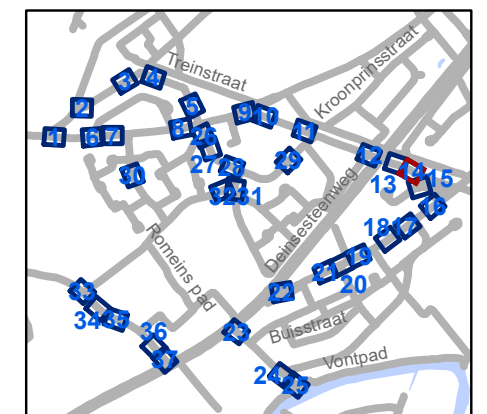
Dossiernummer P-277279

DATUM	SCHAAL	PLAN	P FORMAAT
3/05/2022	1/250	13/37	A3



### Legende

-  Bestaande verkeersborden
-  Geplande verkeersborden
-  Te verwijderen verkeersborden
-  Bestaande wegmarkeringen
-  Geplande wegmarkeringen
-  Te verwijderen wegmarkeringen
-  Ander gepland dossier (ter uitvoering bij DWBW)



**gent:** Mobiliteitsbedrijf stad Gent  
Verkeerstechnische taken

**zone 30 Varendries  
Deinse Horsweg**

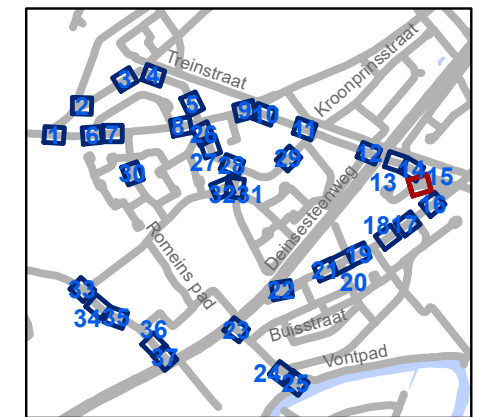
Dossiernummer P-277279

DATUM	SCHAAL	PLAN	P FORMAAT
3/05/2022	1/250	14/37	A3



### Legende

-  Bestaande verkeersborden
-  Geplande verkeersborden
-  Te verwijderen verkeersborden
-  Bestaande wegmarkeringen
-  Geplande wegmarkeringen
-  Te verwijderen wegmarkeringen
-  Ander gepland dossier (ter uitvoering bij DWBW)

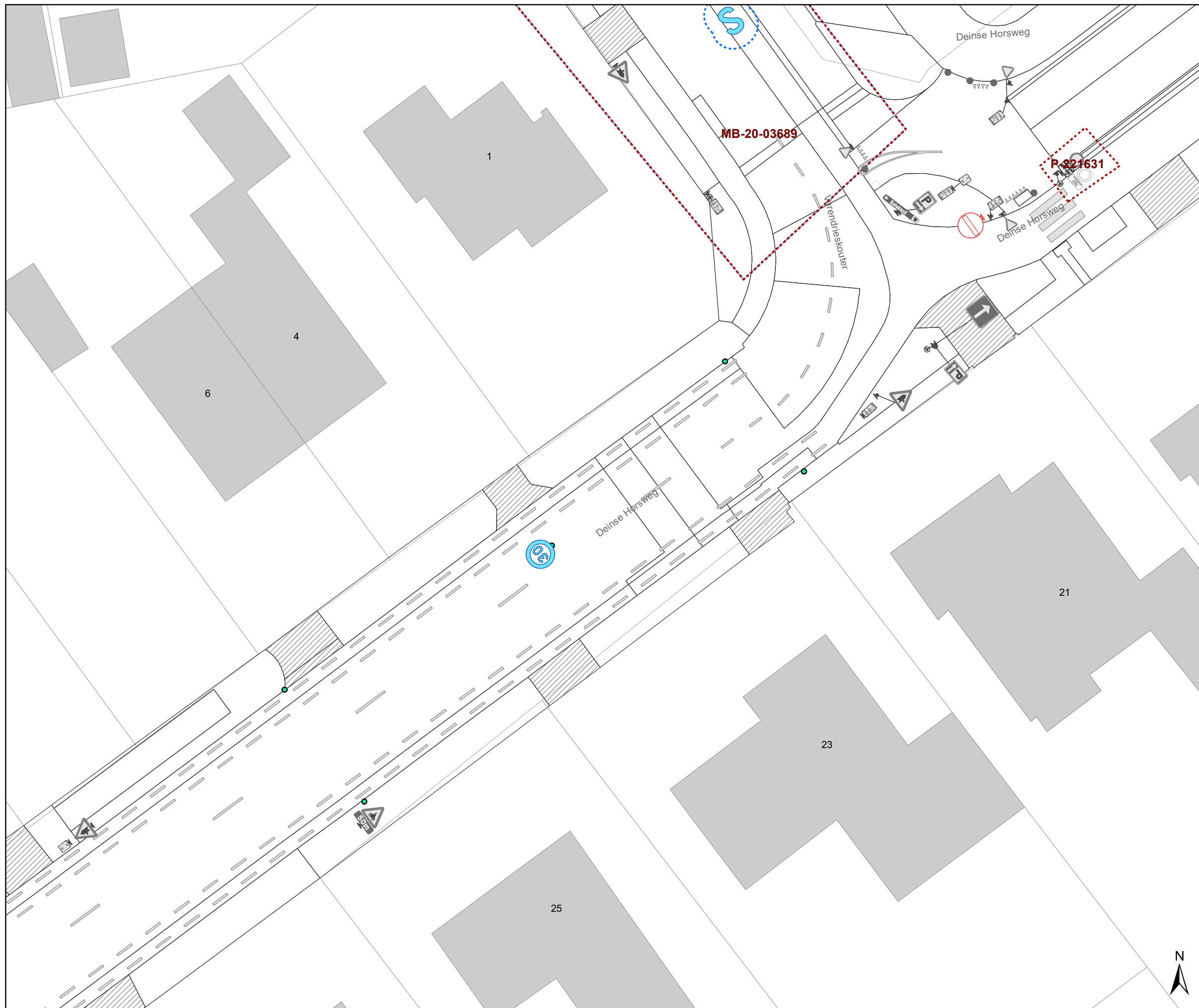


**gent:** Mobiliteitsbedrijf stad Gent  
Verkeerstechnische taken

**zone 30 Varendries  
Deinse Horsweg**

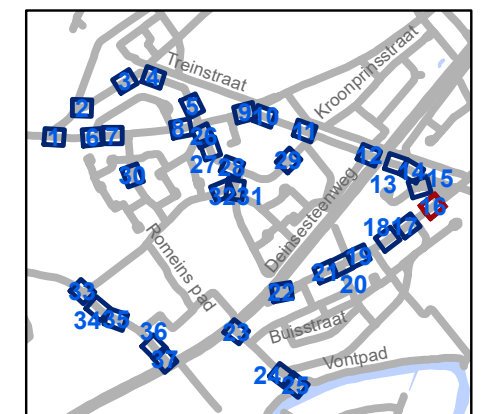
Dossiernummer P-277279

DATUM	SCHAAL	PLAN	P FORMAAT
3/05/2022	1/250	15/37	A3



### Legende

- Bestaande verkeersborden
- Geplande verkeersborden
- Te verwijderen verkeersborden
- Bestaande wegmarkeringen
- Geplande wegmarkeringen
- Te verwijderen wegmarkeringen
- Ander gepland dossier (ter uitvoering bij DWBW)

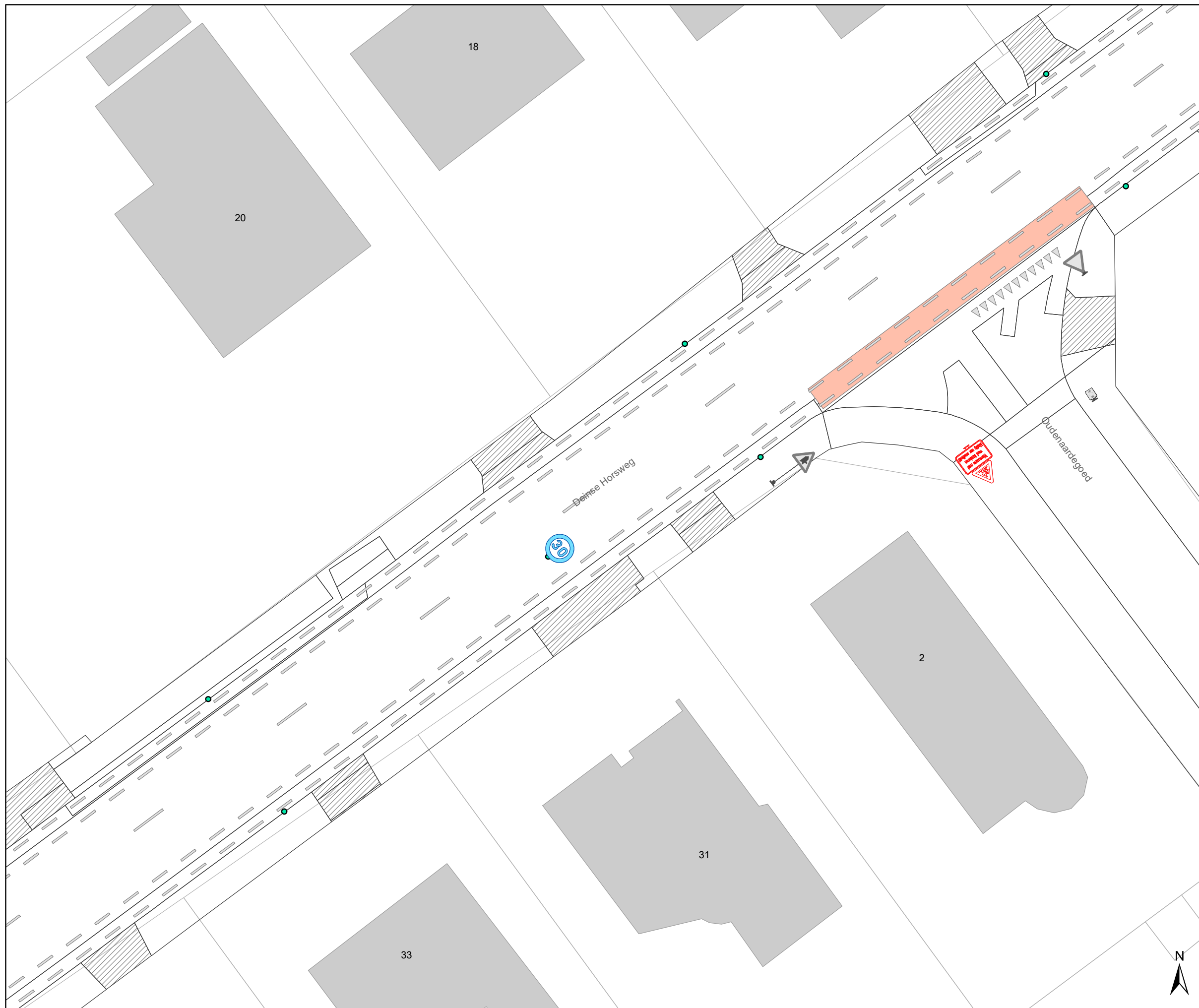


**gent:** Mobiliteitsbedrijf stad Gent  
Verkeerstechnische taken

**zone 30 Varendries  
Deinse Horsweg**

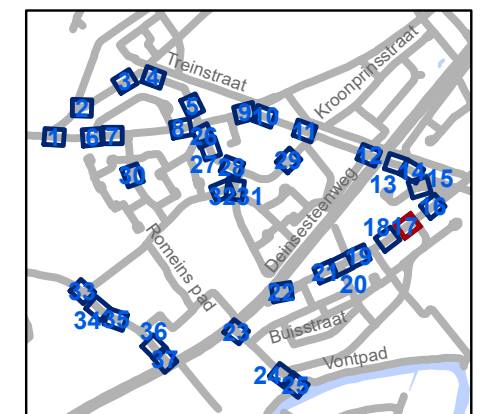
Dossiernummer P-277279

DATUM	SCHAAL	PLAN	P FORMAAT
3/05/2022	1/250	16/37	A3



### Legende

-  Bestaande verkeersborden
-  Geplande verkeersborden
-  Te verwijderen verkeersborden
-  Bestaande wegmarkeringen
-  Geplande wegmarkeringen
-  Te verwijderen wegmarkeringen
-  Ander gepland dossier (ter uitvoering bij DWBW)

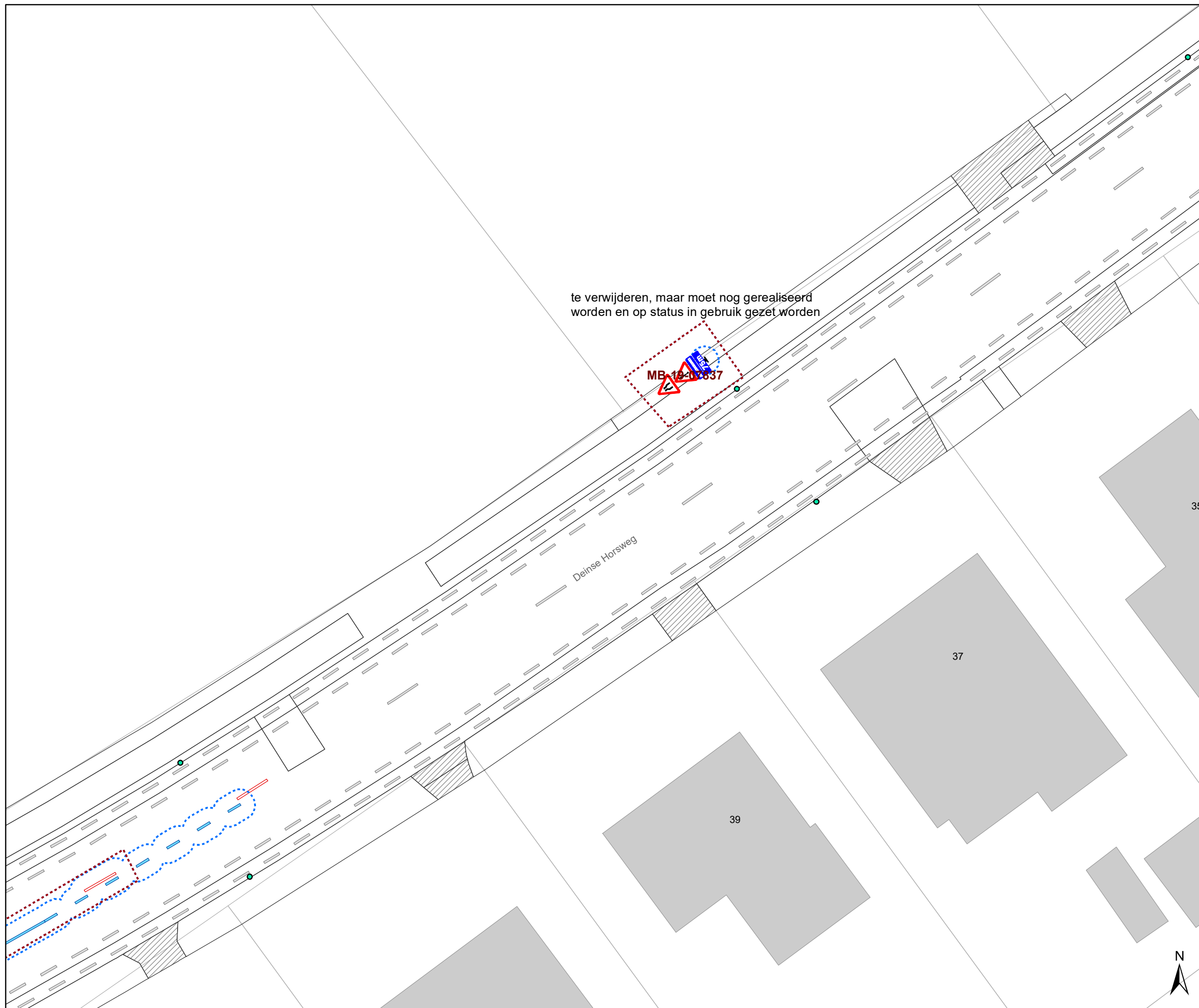


**gent:** Mobiliteitsbedrijf stad Gent  
Verkeerstechnische taken

### zone 30 Varendries Deinse Horsweg

Dossiernummer P-277279

DATUM	SCHAAL	PLAN	P FORMAAT
3/05/2022	1/250	17/37	A3



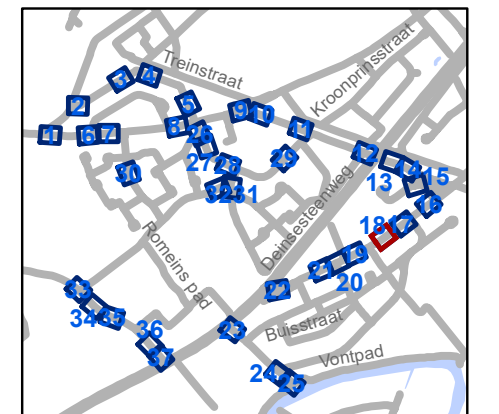
te verwijderen, maar moet nog gerealiseerd worden en op status in gebruik gezet worden

MB 18200637

Deinse Horsweg

### Legende

-  Bestaande verkeersborden
-  Geplande verkeersborden
-  Te verwijderen verkeersborden
-  Bestaande wegmarkeringen
-  Geplande wegmarkeringen
-  Te verwijderen wegmarkeringen
-  Ander gepland dossier (ter uitvoering bij DWBW)



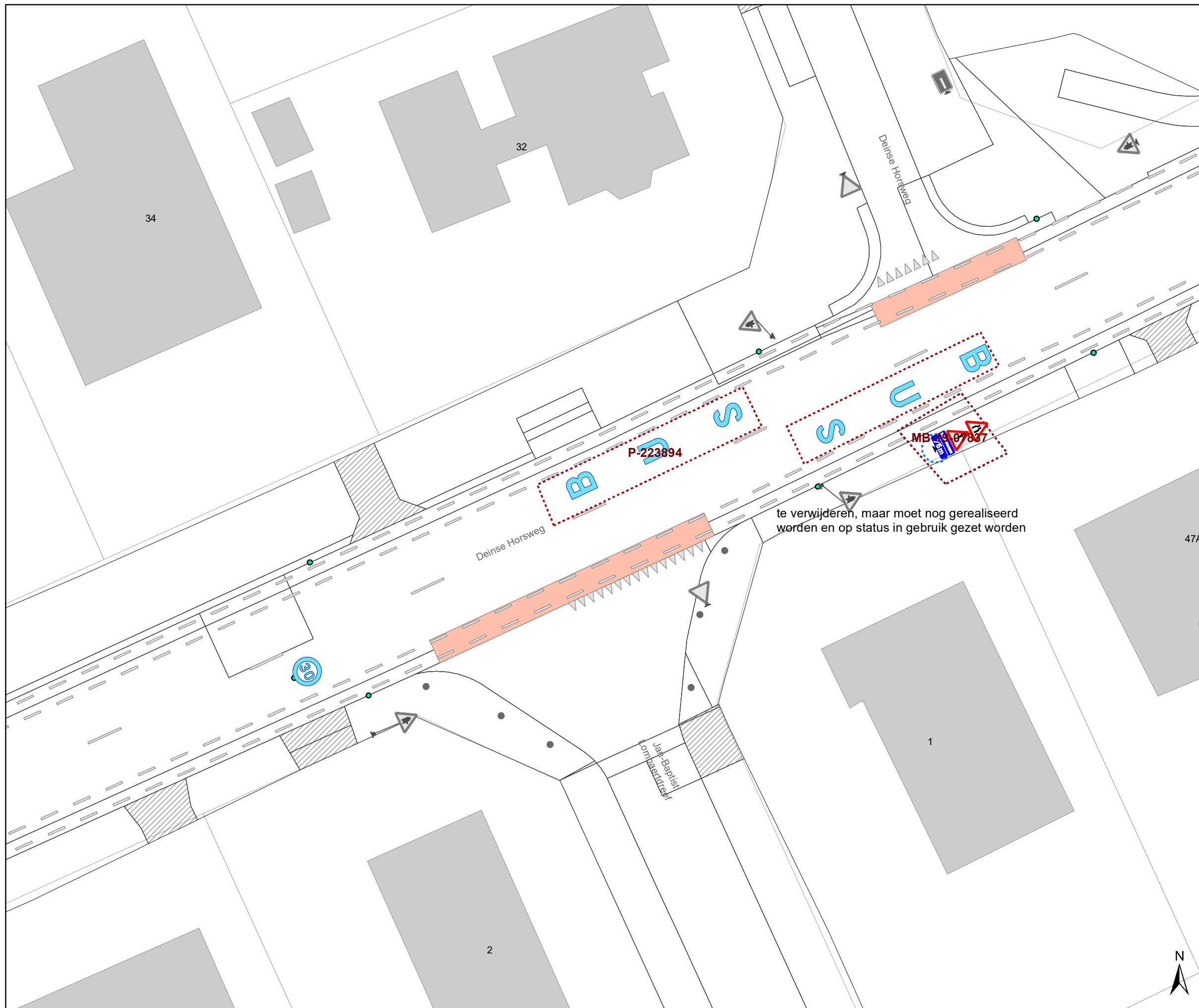
**gent:** Mobiliteitsbedrijf stad Gent  
Verkeerstechnische taken

**zone 30 Varendries  
Deinse Horsweg**

Dossiernummer P-277279

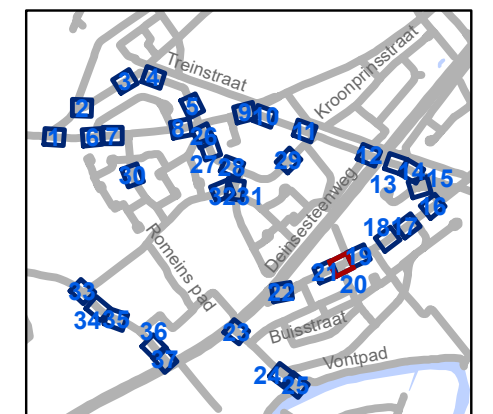
DATUM	SCHAAL	PLAN	P FORMAAT
3/05/2022	1/250	18/37	A3





### Legende

- Bestaande verkeersborden
- Geplande verkeersborden
- Te verwijderen verkeersborden
- Bestaande wegmarkeringen
- Geplande wegmarkeringen
- Te verwijderen wegmarkeringen
- Ander gepland dossier (ter uitvoering bij DWBW)

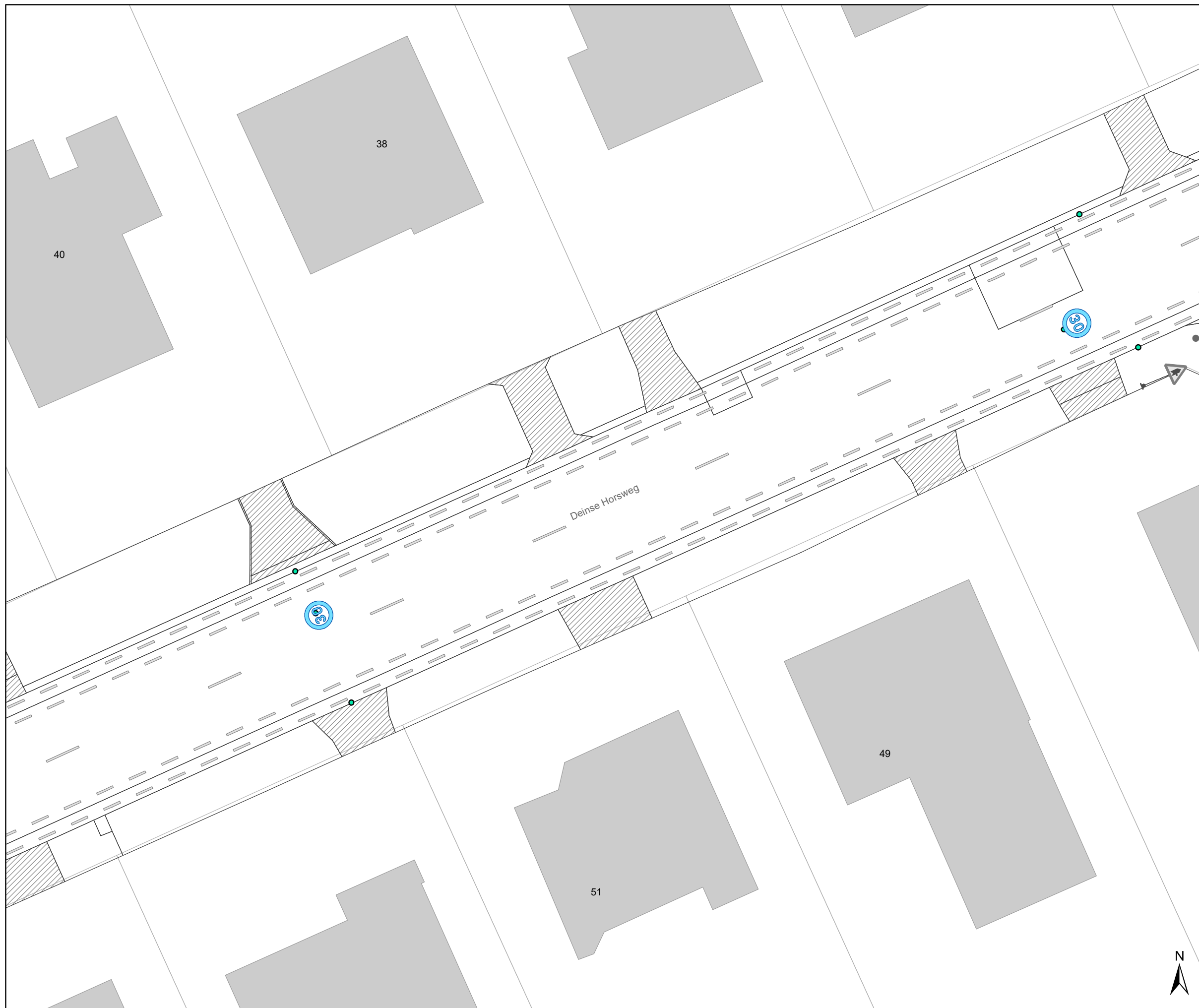


**gent:** Mobiliteitsbedrijf stad Gent  
Verkeerstechnische taken

**zone 30 Varendries  
Deirse Horsweg**

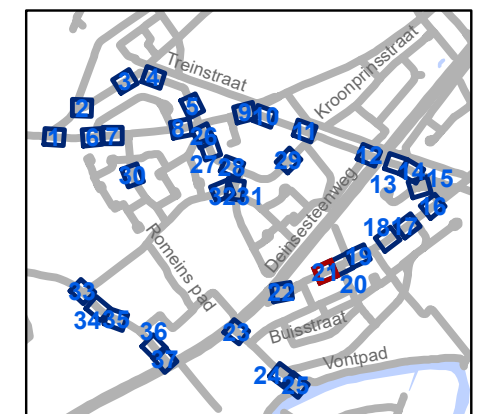
Dossiernummer P-277279

DATUM	SCHAAL	PLAN	P FORMAAT
3/05/2022	1/250	20/37	A3



### Legende

-  Bestaande verkeersborden
-  Geplande verkeersborden
-  Te verwijderen verkeersborden
-  Bestaande wegmarkeringen
-  Geplande wegmarkeringen
-  Te verwijderen wegmarkeringen
-  Ander gepland dossier (ter uitvoering bij DWBW)

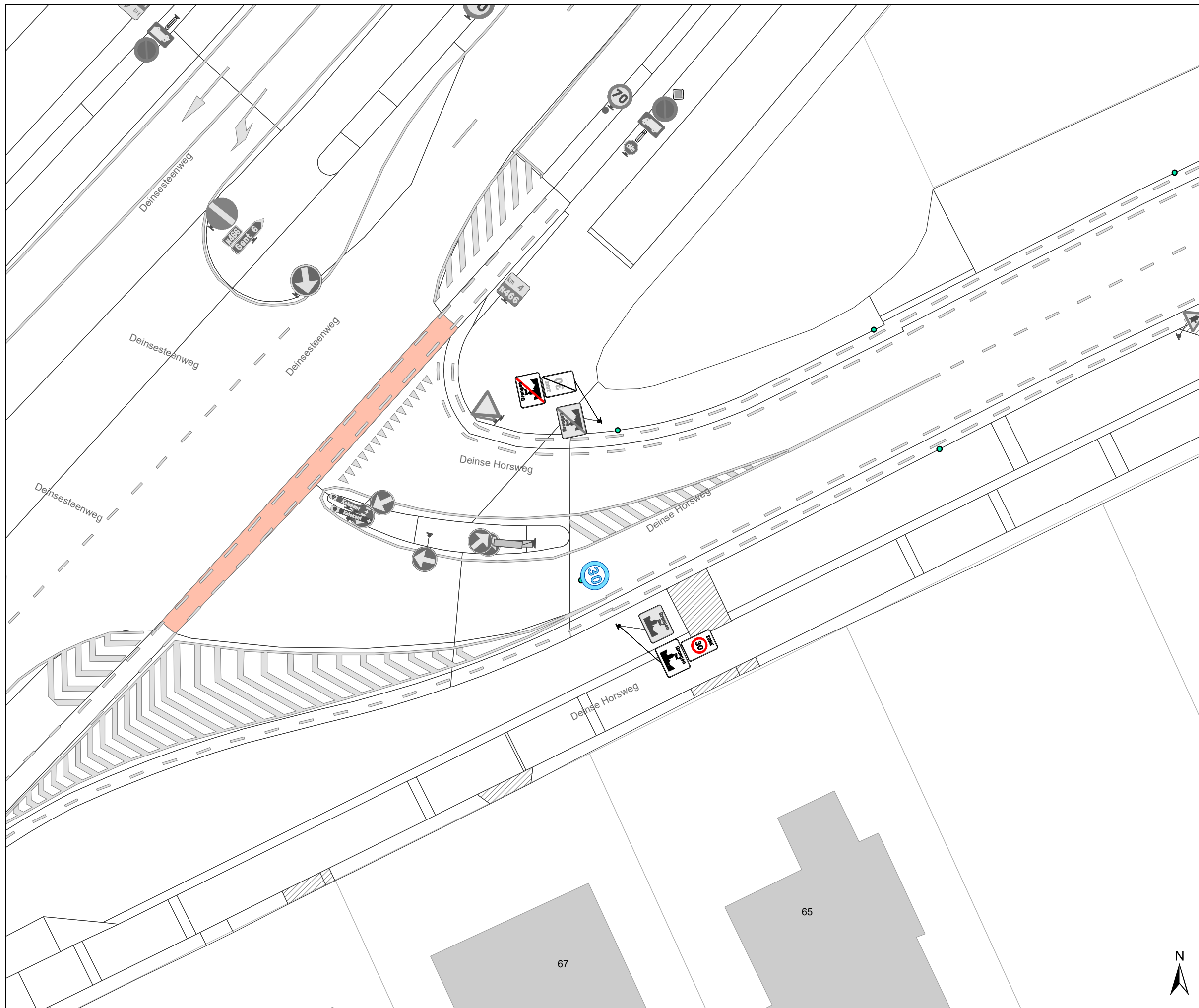


**gent:** Mobiliteitsbedrijf stad Gent  
Verkeerstechnische taken

**zone 30 Varendries  
Deinse Horsweg**

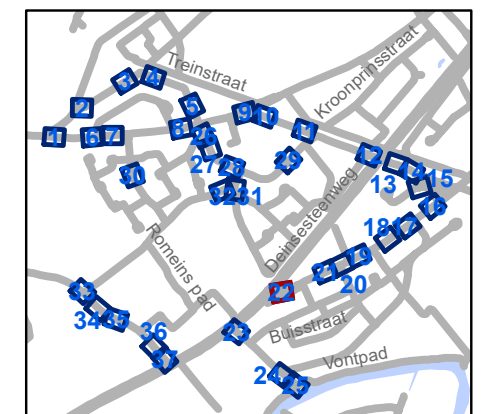
Dossiernummer P-277279

DATUM	SCHAAL	PLAN	P FORMAAT
3/05/2022	1/250	21/37	A3



### Legende

-  Bestaande verkeersborden
-  Geplande verkeersborden
-  Te verwijderen verkeersborden
-  Bestaande wegmarkeringen
-  Geplande wegmarkeringen
-  Te verwijderen wegmarkeringen
-  Ander gepland dossier (ter uitvoering bij DWBW)

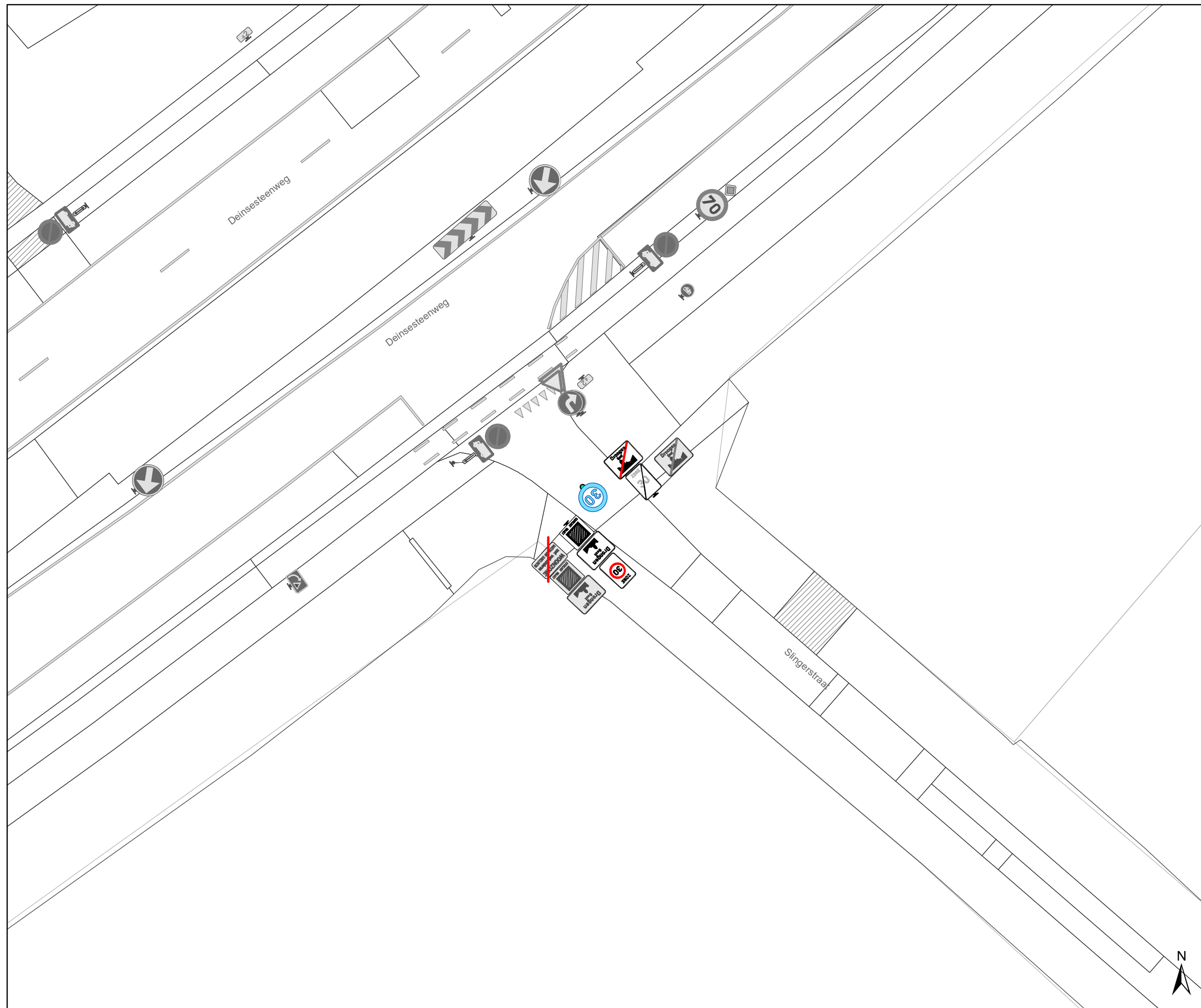


**gent:** Mobiliteitsbedrijf stad Gent  
Verkeerstechnische taken

**zone 30 Varendries  
Deinse Horsweg**

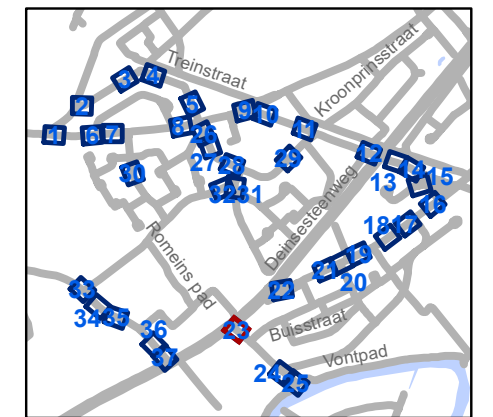
Dossiernummer P-277279

DATUM	SCHAAL	PLAN	P FORMAAT
3/05/2022	1/250	22/37	A3



### Legende

-  Bestaande verkeersborden
-  Geplande verkeersborden
-  Te verwijderen verkeersborden
-  Bestaande wegmarkeringen
-  Geplande wegmarkeringen
-  Te verwijderen wegmarkeringen
-  Ander gepland dossier (ter uitvoering bij DWBW)

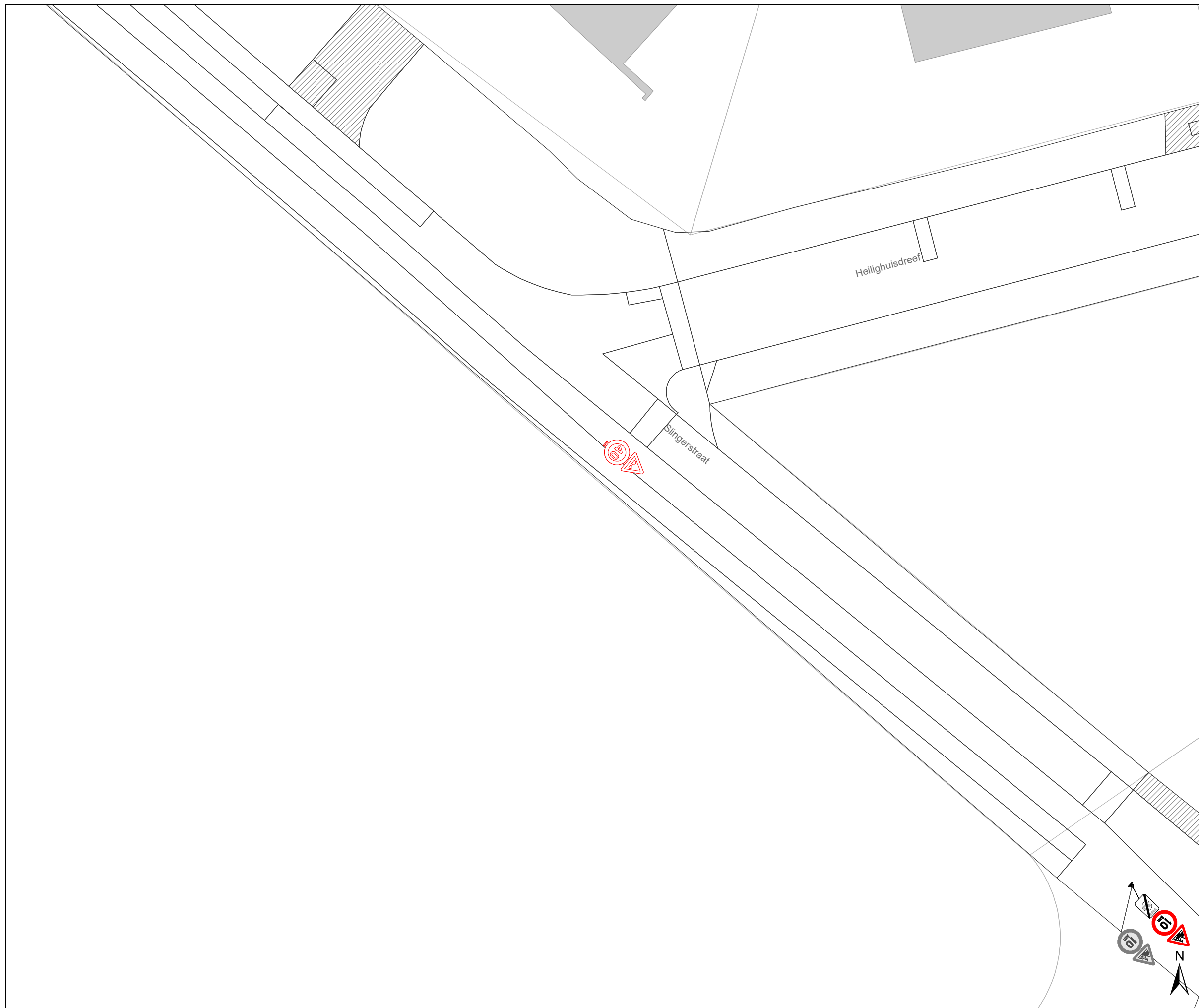


**gent:** Mobiliteitsbedrijf stad Gent  
Verkeerstechnische taken

**zone 30 Varendries  
Deinse Horsweg**

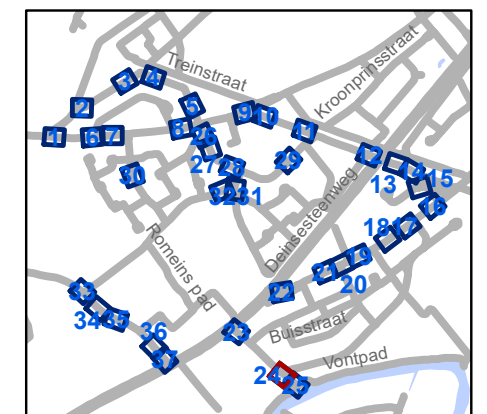
Dossiernummer P-277279

DATUM	SCHAAL	PLAN	P FORMAAT
3/05/2022	1/250	23/37	A3



### Legende

- Bestaande verkeersborden
- Geplande verkeersborden
- Te verwijderen verkeersborden
- Bestaande wegmarkeringen
- Geplande wegmarkeringen
- Te verwijderen wegmarkeringen
- Ander gepland dossier (ter uitvoering bij DWBW)

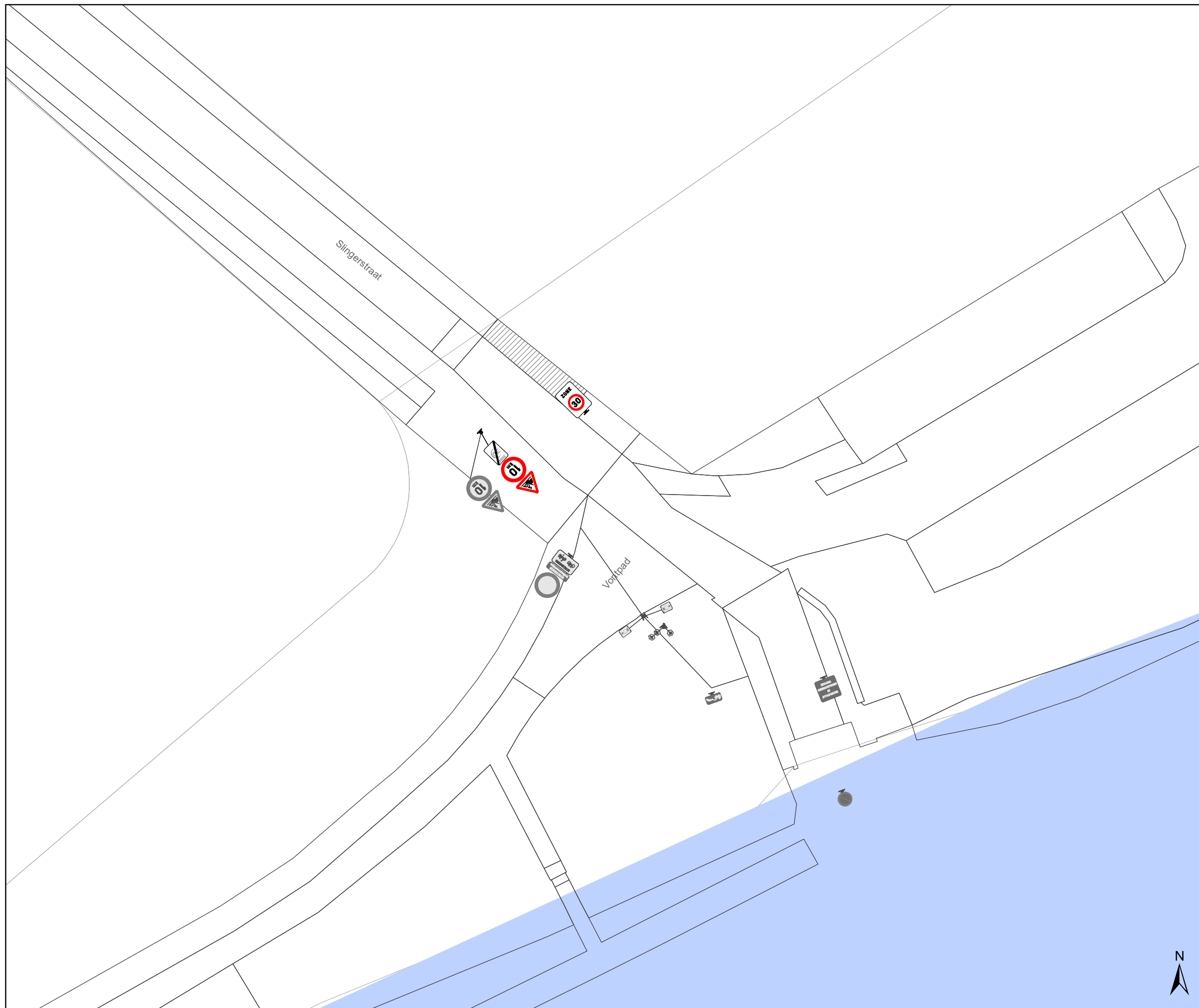


**gent:** Mobiliteitsbedrijf stad Gent  
Verkeerstechnische taken

## zone 30 Varendries Deinse Horsweg

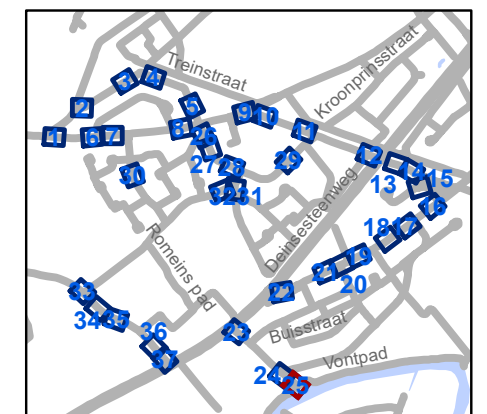
Dossiernummer P-277279

DATUM	SCHAAL	PLAN	P FORMAAT
3/05/2022	1/250	24/37	A3



### Legende

-  Bestaande verkeersborden
-  Geplande verkeersborden
-  Te verwijderen verkeersborden
-  Bestaande wegmarkeringen
-  Geplande wegmarkeringen
-  Te verwijderen wegmarkeringen
-  Ander gepland dossier (ter uitvoering bij DWBW)



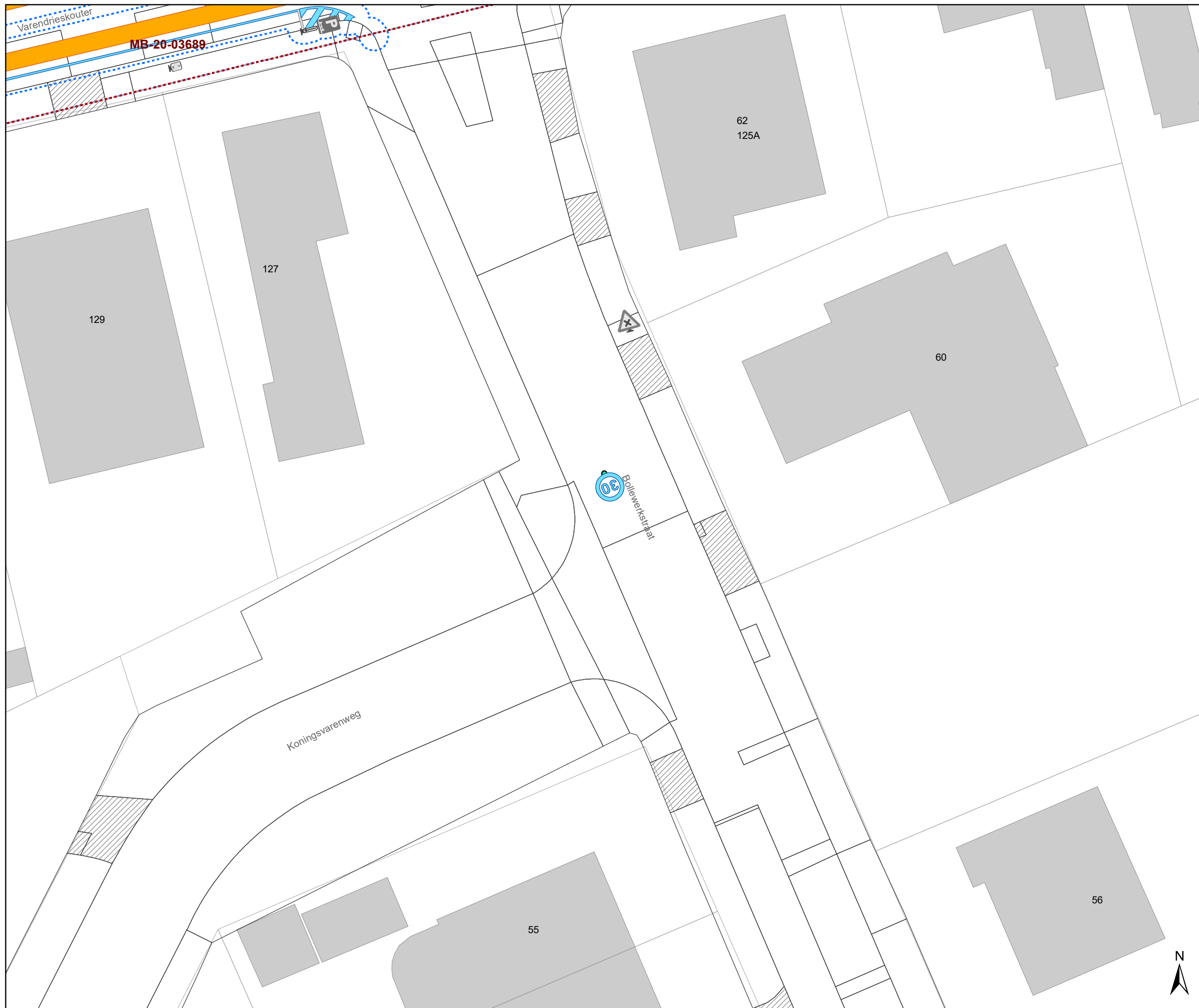
**gent:** Mobiliteitsbedrijf stad Gent  
Verkeerstechnische taken

**zone 30 Varendries  
Deinse Horsweg**

Dossiernummer P-277279

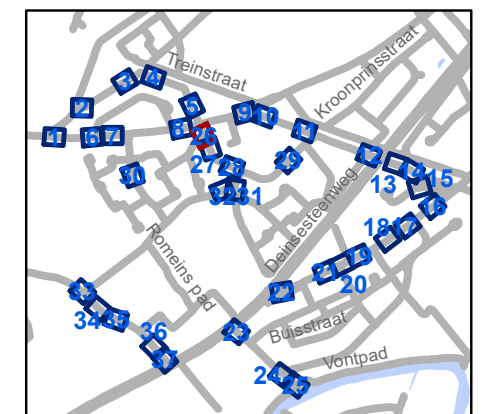
DATUM	SCHAAL	PLAN	P FORMAAT
3/05/2022	1/250	25/37	A3





### Legende

-  Bestaande verkeersborden
-  Geplande verkeersborden
-  Te verwijderen verkeersborden
-  Bestaande wegmarkeringen
-  Geplande wegmarkeringen
-  Te verwijderen wegmarkeringen
-  Ander gepland dossier (ter uitvoering bij DWBW)

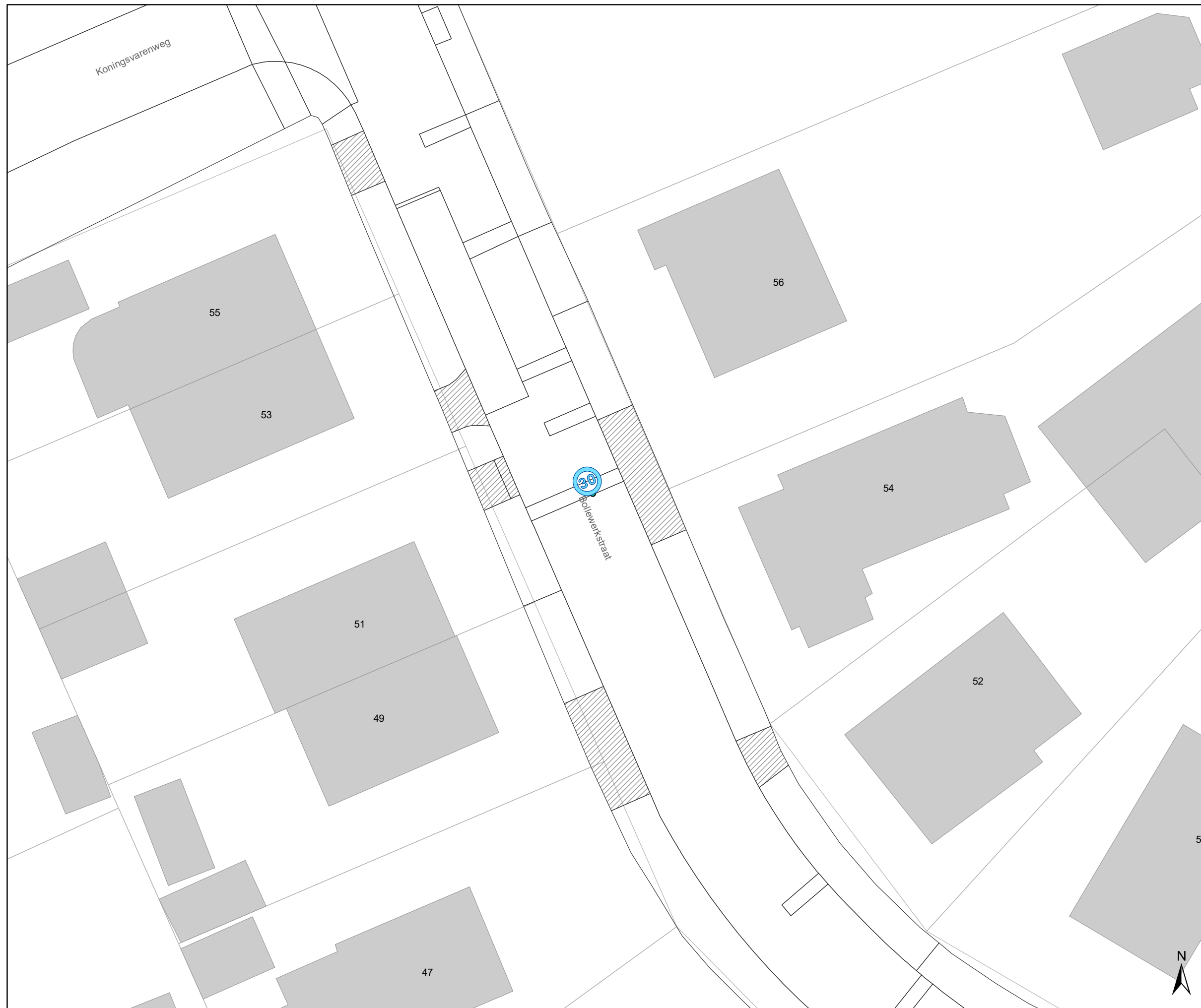


**gent:** Mobiliteitsbedrijf stad Gent  
Verkeerstechnische taken

**zone 30 Varendries  
Deinse Horsweg**

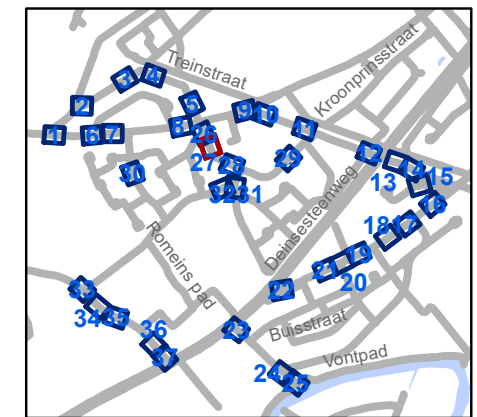
Dossiernummer P-277279

DATUM	SCHAAL	PLAN	P FORMAAT
3/05/2022	1/250	26/37	A3



### Legende

-  Bestaande verkeersborden
-  Geplande verkeersborden
-  Te verwijderen verkeersborden
-  Bestaande wegmarkeringen
-  Geplande wegmarkeringen
-  Te verwijderen wegmarkeringen
-  Ander gepland dossier (ter uitvoering bij DWBW)



**gent:** Mobiliteitsbedrijf stad Gent  
Verkeerstechnische taken

**zone 30 Varendries  
Deinse Horsweg**

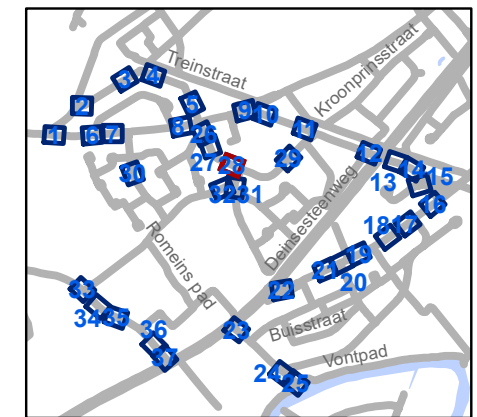
Dossiernummer P-277279

DATUM	SCHAAL	PLAN	P FORMAAT
3/05/2022	1/250	27/37	A3



### Legende

-  Bestaande verkeersborden
-  Geplande verkeersborden
-  Te verwijderen verkeersborden
-  Bestaande wegmarkeringen
-  Geplande wegmarkeringen
-  Te verwijderen wegmarkeringen
-  Ander gepland dossier (ter uitvoering bij DWBW)



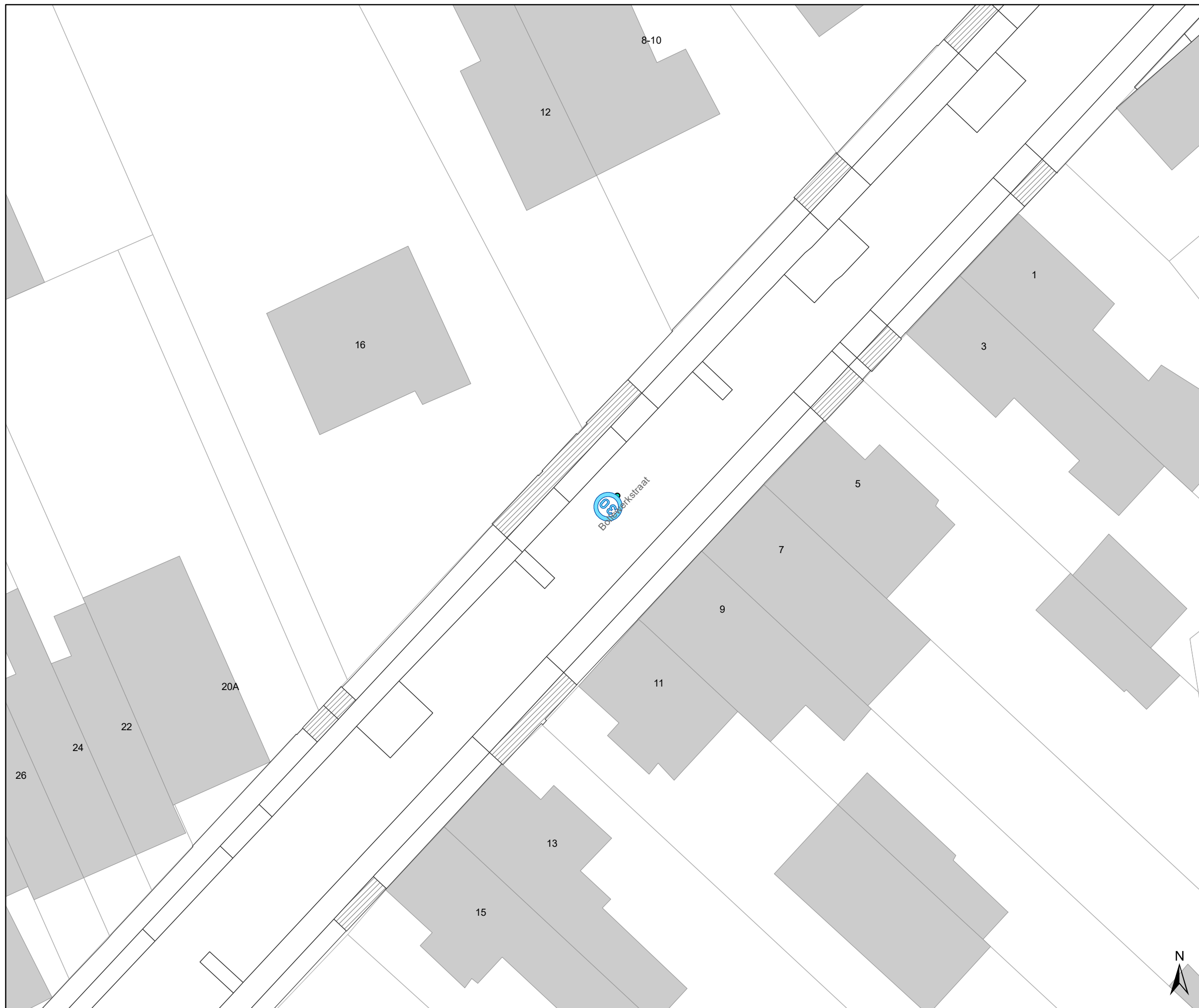
**gent:** Mobiliteitsbedrijf stad Gent  
Verkeerstechnische taken

**zone 30 Varendries  
Deinse Horsweg**

Dossiernummer P-277279

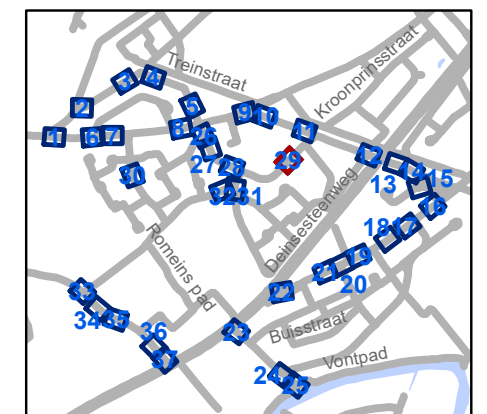
DATUM	SCHAAL	PLAN	P FORMAAT
3/05/2022	1/250	28/37	A3





### Legende

-  Bestaande verkeersborden
-  Geplande verkeersborden
-  Te verwijderen verkeersborden
-  Bestaande wegmarkeringen
-  Geplande wegmarkeringen
-  Te verwijderen wegmarkeringen
-  Ander gepland dossier (ter uitvoering bij DWBW)



**gent:** Mobiliteitsbedrijf stad Gent  
Verkeerstechnische taken

### zone 30 Varendries Deinse Horsweg

Dossiernummer P-277279

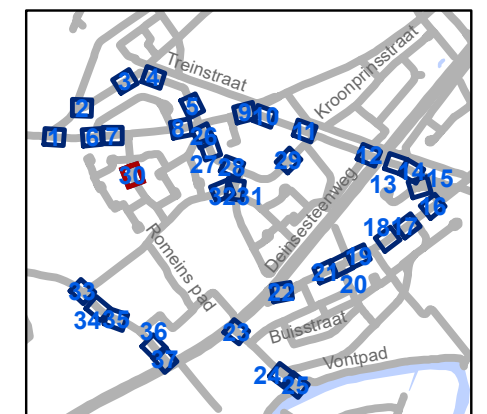
DATUM	SCHAAL	PLAN	P FORMAAT
3/05/2022	1/250	29/37	A3





### Legende

-  Bestaande verkeersborden
-  Geplande verkeersborden
-  Te verwijderen verkeersborden
-  Bestaande wegmarkeringen
-  Geplande wegmarkeringen
-  Te verwijderen wegmarkeringen
-  Ander gepland dossier (ter uitvoering bij DWBW)

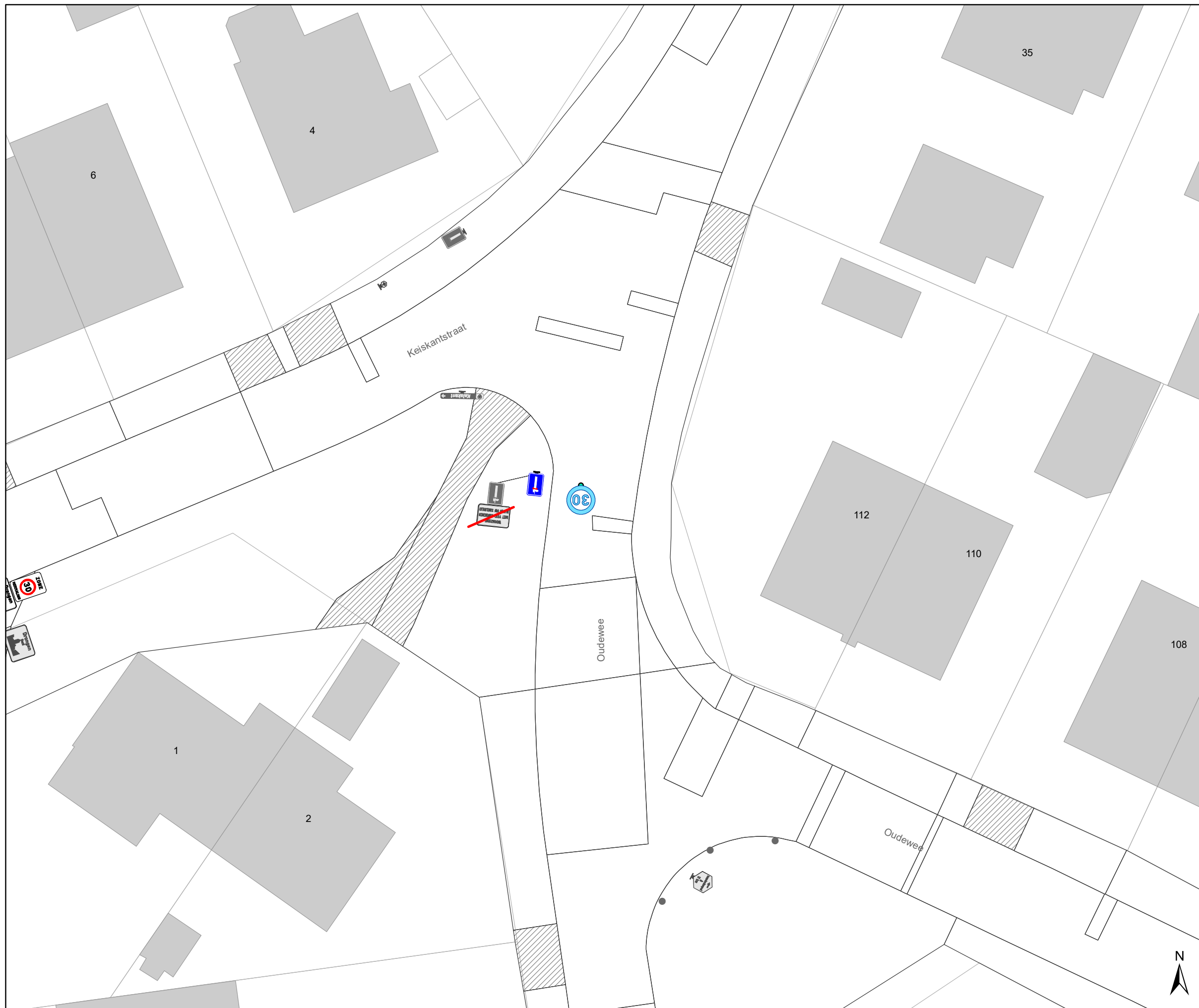


**gent:** Mobiliteitsbedrijf stad Gent  
Verkeerstechnische taken

**zone 30 Varendries  
Deinse Horsweg**

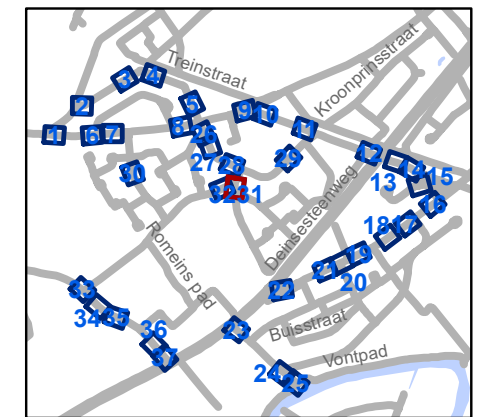
Dossiernummer P-277279

DATUM	SCHAAL	PLAN	P FORMAAT
3/05/2022	1/250	30/37	A3



### Legende

-  Bestaande verkeersborden
-  Geplande verkeersborden
-  Te verwijderen verkeersborden
-  Bestaande wegmarkeringen
-  Geplande wegmarkeringen
-  Te verwijderen wegmarkeringen
-  Ander gepland dossier (ter uitvoering bij DWBW)



**gent:** Mobiliteitsbedrijf stad Gent  
Verkeerstechnische taken

**zone 30 Varendries  
Deinse Horsweg**

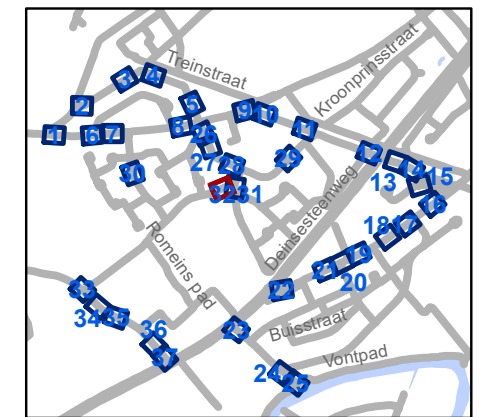
Dossiernummer P-277279

DATUM	SCHAAL	PLAN	P FORMAAT
3/05/2022	1/250	31/37	A3



### Legende

-  Bestaande verkeersborden
-  Geplande verkeersborden
-  Te verwijderen verkeersborden
-  Bestaande wegmarkeringen
-  Geplande wegmarkeringen
-  Te verwijderen wegmarkeringen
-  Ander gepland dossier (ter uitvoering bij DWBW)

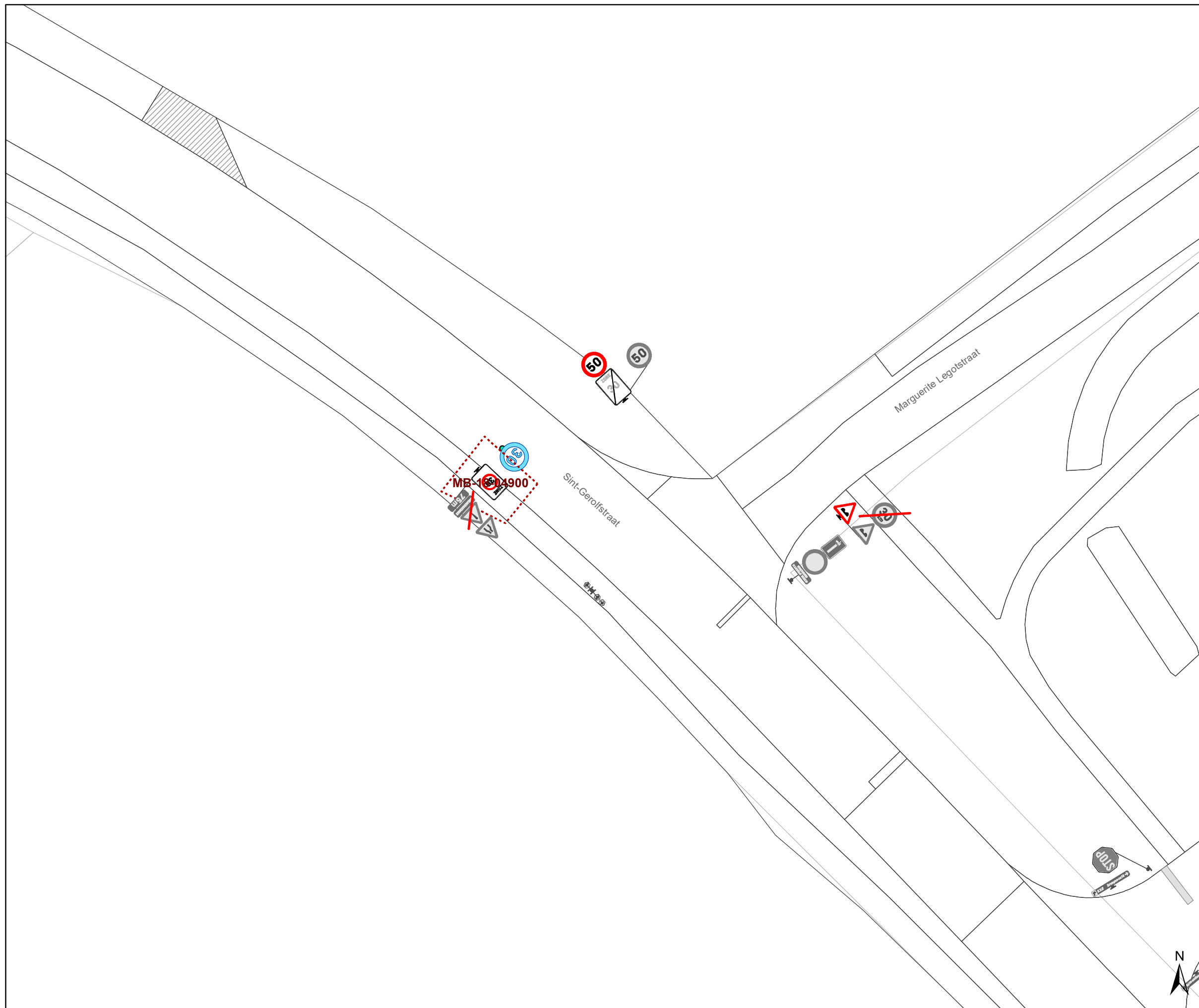


**gent:** Mobiliteitsbedrijf stad Gent  
Verkeerstechnische taken

### zone 30 Varendries Deinse Horsweg

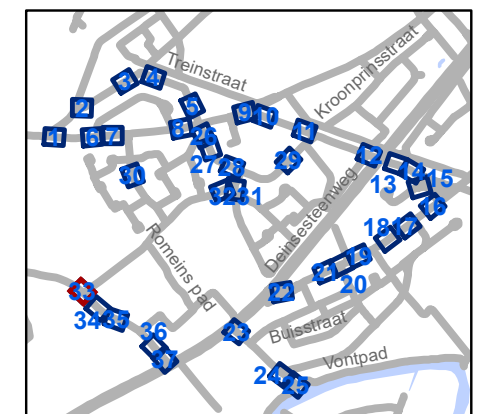
Dossiernummer P-277279

DATUM	SCHAAL	PLAN	P FORMAAT
3/05/2022	1/250	32/37	A3



### Legende

-  Bestaande verkeersborden
-  Geplande verkeersborden
-  Te verwijderen verkeersborden
-  Bestaande wegmarkeringen
-  Geplande wegmarkeringen
-  Te verwijderen wegmarkeringen
-  Ander gepland dossier (ter uitvoering bij DWBW)

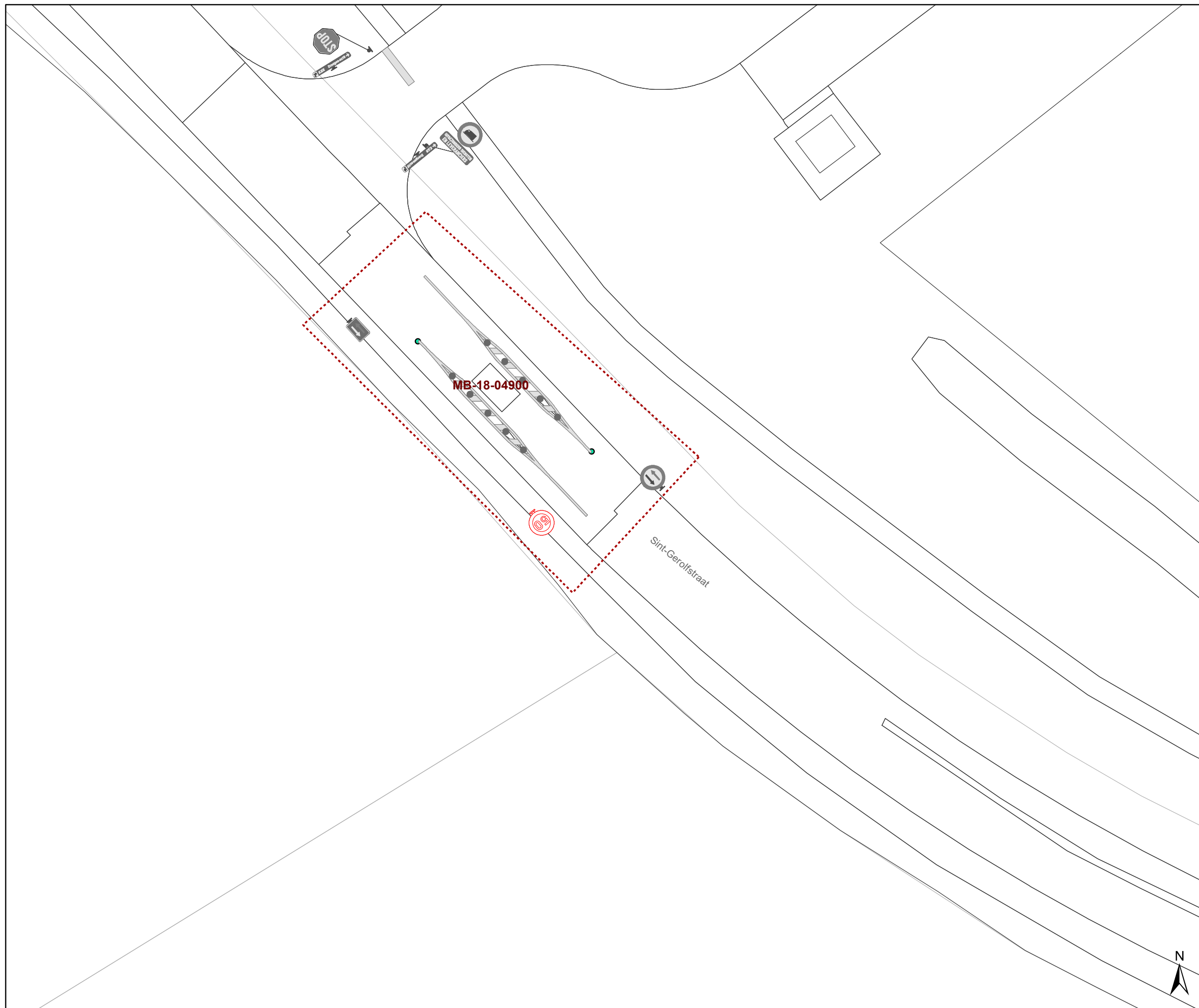


**gent:** Mobiliteitsbedrijf stad Gent  
Verkeerstechnische taken

**zone 30 Varendries  
Deinse Horsweg**

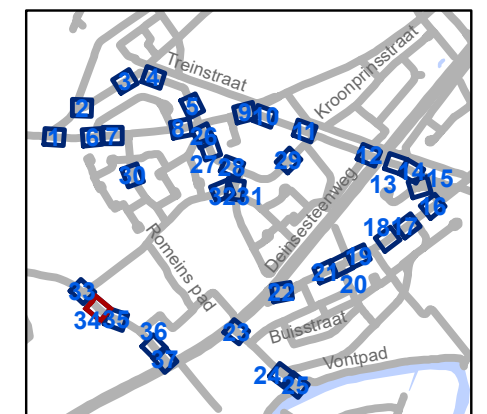
Dossiernummer P-277279

DATUM	SCHAAL	PLAN	P FORMAAT
3/05/2022	1/250	33/37	A3



### Legende

-  Bestaande verkeersborden
-  Geplande verkeersborden
-  Te verwijderen verkeersborden
-  Bestaande wegmarkeringen
-  Geplande wegmarkeringen
-  Te verwijderen wegmarkeringen
-  Ander gepland dossier (ter uitvoering bij DWBW)

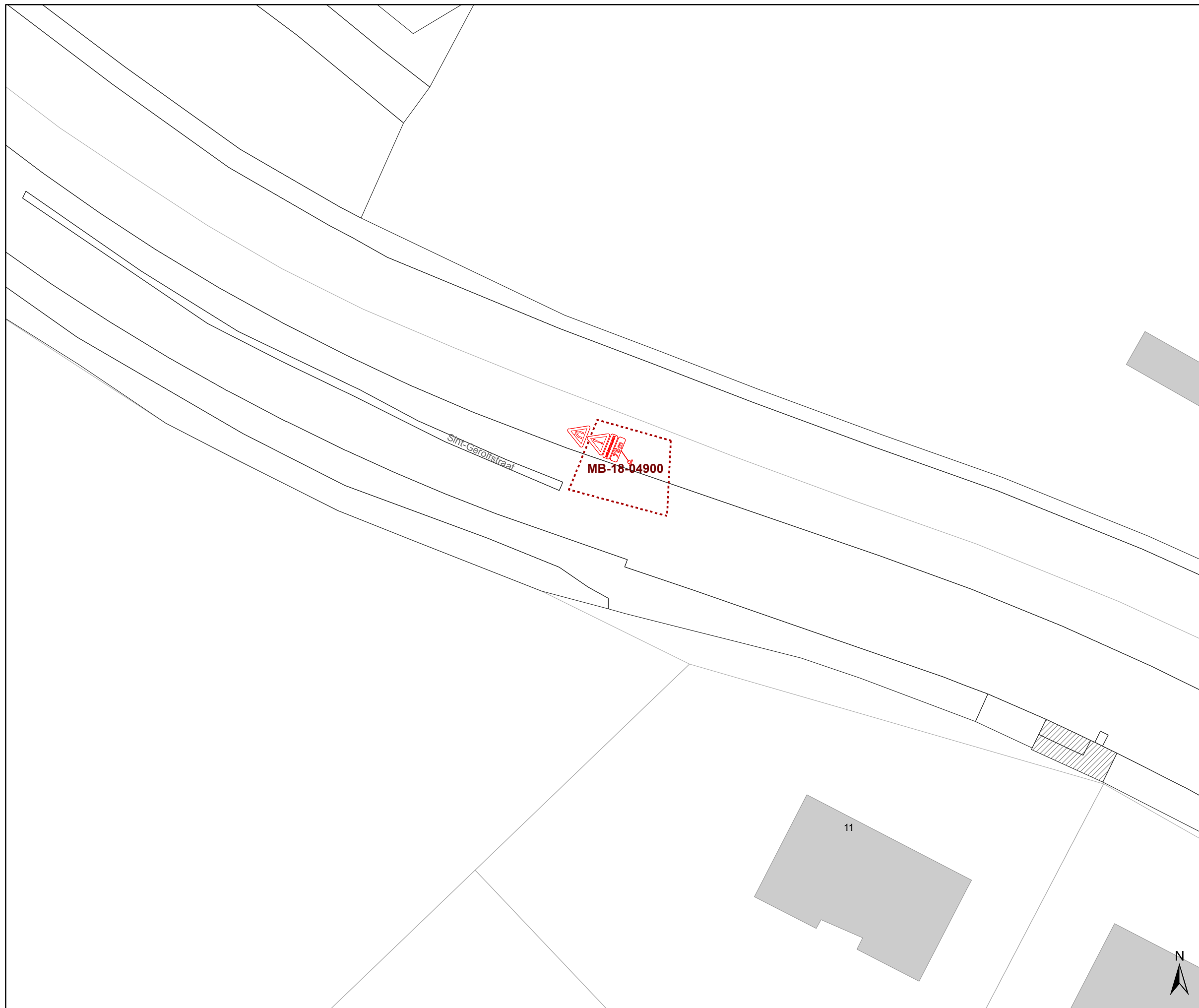


**gent:** Mobiliteitsbedrijf stad Gent  
Verkeerstechnische taken

**zone 30 Varendries  
Deinse Horsweg**

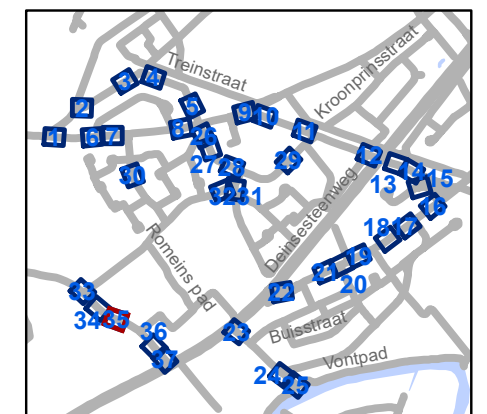
Dossiernummer P-277279

DATUM	SCHAAL	PLAN	P FORMAAT
3/05/2022	1/250	34/37	A3



### Legende

-  Bestaande verkeersborden
-  Geplande verkeersborden
-  Te verwijderen verkeersborden
-  Bestaande wegmarkeringen
-  Geplande wegmarkeringen
-  Te verwijderen wegmarkeringen
-  Ander gepland dossier (ter uitvoering bij DWBW)

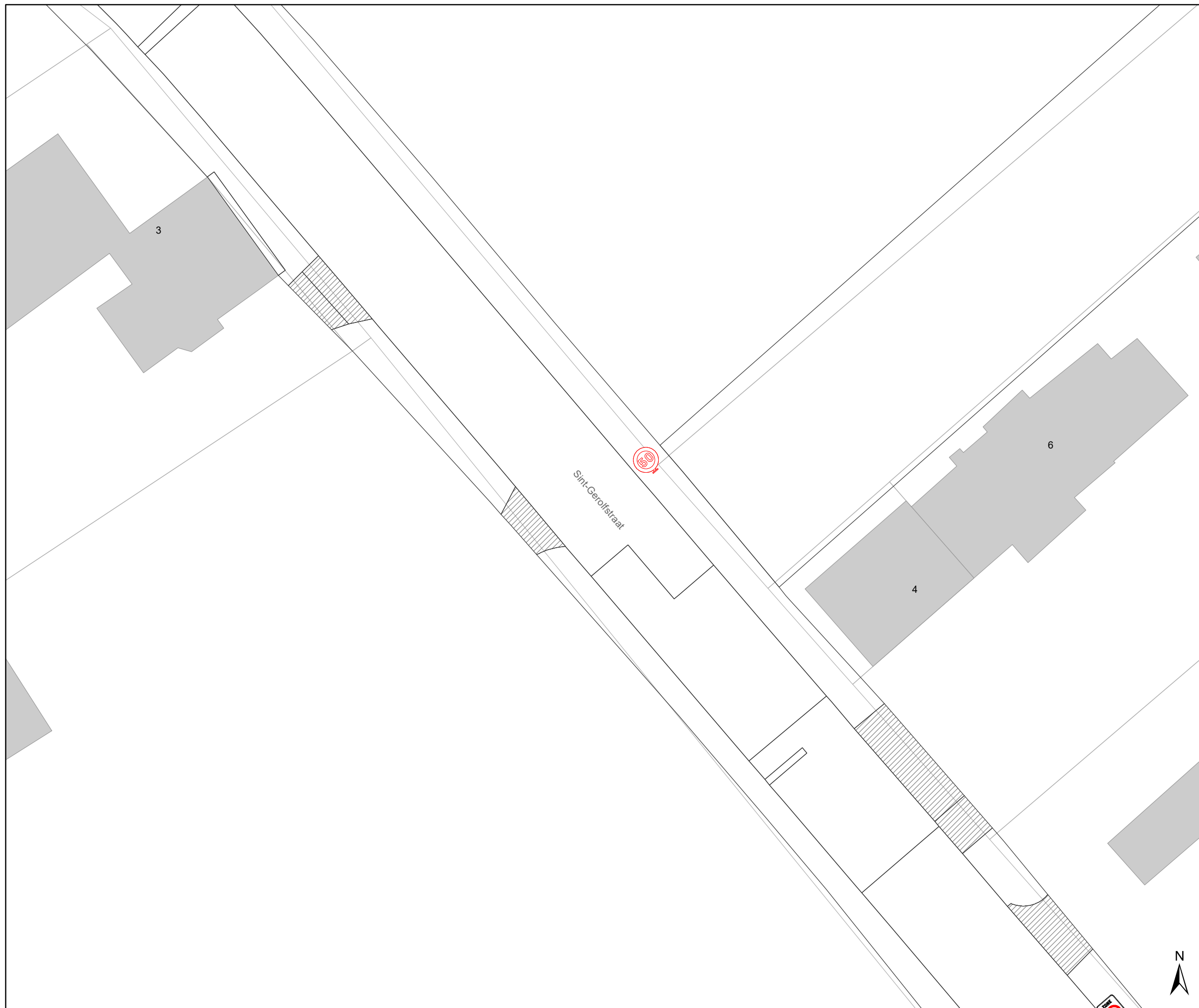


**gent:** Mobiliteitsbedrijf stad Gent  
Verkeerstechnische taken

### zone 30 Varendries Deinse Horsweg

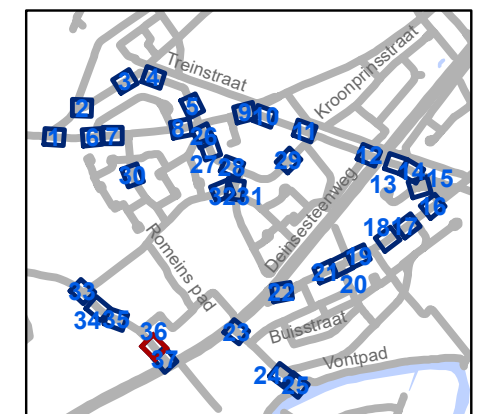
Dossiernummer P-277279


DATUM	SCHAAL	PLAN	P FORMAAT
3/05/2022	1/250	35/37	A3

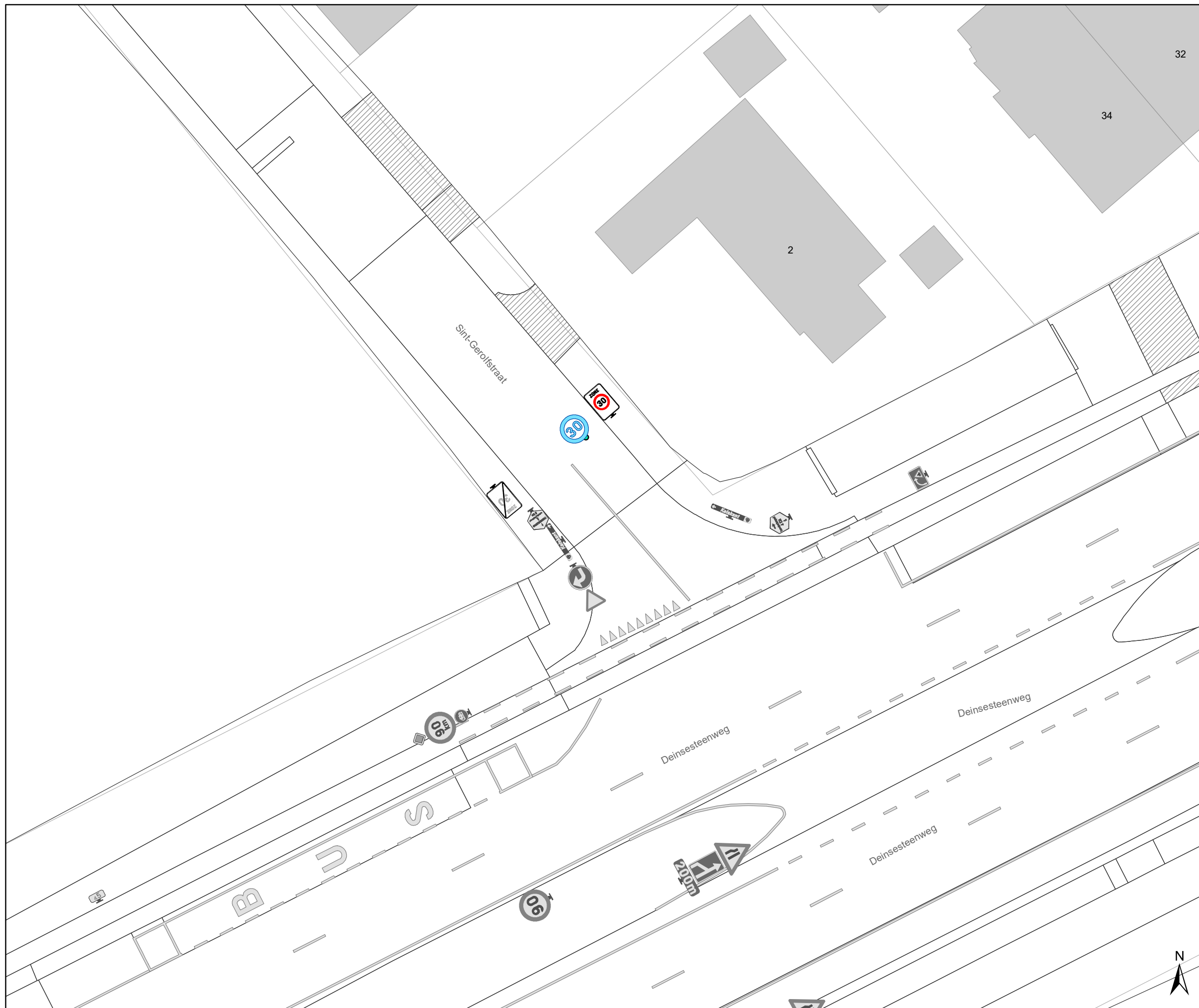


### Legende

-  Bestaande verkeersborden
-  Geplande verkeersborden
-  Te verwijderen verkeersborden
-  Bestaande wegmarkeringen
-  Geplande wegmarkeringen
-  Te verwijderen wegmarkeringen
-  Ander gepland dossier (ter uitvoering bij DWBW)

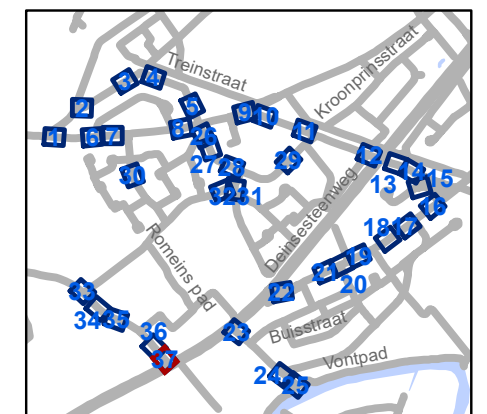


 Mobiliteitsbedrijf stad Gent Verkeerstechnische taken			
<b>zone 30 Varendries</b> <b>Deirse Horsweg</b>			
Dossiernummer P-277279			
DATUM	SCHAAL	PLAN	P FORMAAT
3/05/2022	1/250	36/37	A3



### Legende

-  Bestaande verkeersborden
-  Geplande verkeersborden
-  Te verwijderen verkeersborden
-  Bestaande wegmarkeringen
-  Geplande wegmarkeringen
-  Te verwijderen wegmarkeringen
-  Ander gepland dossier (ter uitvoering bij DWBW)



**gent:** Mobiliteitsbedrijf stad Gent  
Verkeerstechnische taken

**zone 30 Varendries  
Deinse Horsweg**

Dossiernummer P-277279

DATUM	SCHAAL	PLAN	P FORMAAT
3/05/2022	1/250	37/37	A3

