



2022_CBS_07543 Tijdelijke politieverordening betreffende - gemeenteweg- Fleurusstraat - Goedkeuring

Beslissing: Goedgekeurd in besloten vergadering van 22 december 2022

Zijn aanwezig bij de beslissing van dit punt:

de heer Mathias De Clercq, burgemeester-voorzitter; de heer Filip Watteeuw, schepen mevrouw Sofie Bracke, schepen; mevrouw Tine Heyse, schepen; de heer Sami Souguir, schepen; de heer Bram Van Braeckvelt, schepen; mevrouw Isabelle Heyndrickx, schepen; mevrouw Hafsa El-Bazioui, schepen; de heer Rudy Coddens, schepen mevrouw Mieke Hullebroeck, algemeen directeur; de heer Luc Kupers, adjunct-algemeendirecteur; de heer Danny Van Campenhout, adjunct-algemeendirecteur

Bevoegd: Filip Watteeuw

Betrokken: Mathias De Clercq

Juridisch kader

De volgende bepalingen zijn van toepassing inzake de bevoegdheid:

- De Nieuwe Gemeentewet 24 juni 1988, artikel 119;
- Het Decreet van 16 mei 2008 betreffende de aanvullende reglementen op het wegverkeer en de plaatsing en bekostiging van verkeerstekens, artikel 5, § 1, 2e lid;
- Het Decreet over het lokaal bestuur van 22 december 2017, artikel 41, 2°;
- Het gemeenteraadsbesluit van 15 december 2015, houdende de delegatie van de vaststellingsbevoegdheid inzake gemeentelijke aanvullende reglementen op het wegverkeer.

De beslissing wordt genomen op grond van:

- Wet betreffende de politie over het wegverkeer, gecoördineerd bij Koninklijk Besluit van 16 maart 1968;
- Decreet van 16 mei 2008 betreffende de aanvullende reglementen op het wegverkeer en de plaatsing en bekostiging van de verkeerstekens;
- Koninklijk Besluit van 1 december 1975 houdende algemeen reglement op de politie van het wegverkeer en van het gebruik van de openbare weg;
- Ministerieel Besluit van 11 oktober 1976 waarbij de minimumafmetingen en de bijzondere plaatsingsvoorwaarden van de verkeerstekens worden bepaald;
- Uitvoeringsbesluit van 23 januari 2009 betreffende de aanvullende reglementen op het wegverkeer en de plaatsing en bekostiging van de verkeerstekens;

- Omzendbrief MOB/2009/1 van 3 april 2009;

Motivering

Bij dit collegebesluit wordt de tijdelijke politieverordening vastgesteld naar aanleiding van het onthardingsproject in het de Smet de Naeyerpark en worden volgende verkeersmaatregelen getroffen: het wijzigen van de onderborden bij het eenrichtingsverkeer C1 en F19 van M12 en M18 naar respectievelijk M11 en M17. Speedpedelecs worden zoveel mogelijk gelijk gesteld met fietsen in straten met beperkt eenrichtingsverkeer, door het gebruik van de onderborden M11 en M17, waardoor zij ook in beide richtingen mogen rijden. Bromfietsen worden geen uitzondering vereend, omdat het mobiliteitsbeleid van Gent vooral actieve vervoerswijzen stimuleert. Bovendien vormen bromfietsen klasse B door hun combinatie van een hogere snelheid met een hogere massa een potentieel gevaar voor andere weggebruikers en hebben ze een grotere impact bij een ongeval. Ter hoogte van huisnummer 13 wordt een parkeerverbod ingericht over de lengte van 1 parkeerplaats zodat lange voertuigen zoals de schoolbus van de nabijgelegen school kunnen wegrijden uit de Sint-Pietersaalstraat.

Bij collegebesluit van 15 maart 2018 werd de bestaande toestand geregulariseerd en werden er geen nieuwe verkeersmaatregelen ingevoerd.

Bijgevoegde bijlage(n):

- Tijdelijke politieverordening Fleurusstraat dossier P-310643 (deel van de beslissing)
- Signalisatieplan Fleurusstraat P-310643.pdf (deel van de beslissing)

Beslissing

Beslist het volgende:

Artikel 1:

Keurt goed de tijdelijke politieverordening betreffende de Fleurusstraat.

Artikel 2:

Keurt goed dat deze tijdelijke politieverordening in werking treedt op vrijdag 13 januari 2023 om 10u00 en eindigt op vrijdag 30 juni 2023 om 23u59.

2022_CBS_07543 - Tijdelijke politieverordening betreffende - gemeenteweg- Fleurusstraat

Vastgesteld in het College van Burgemeester en Schepenen van

Bekendgemaakt op

Geldig vanaf

Referentienummer

Reglement

Artikel 1. Op de Fleurusstraat ter hoogte van het kruispunt met de Sint-Pietersaalststraat wordt volgende maatregel ingevoerd:

de bestuurders moeten voorrang verlenen;

de maatregel geldt alleen voor de fietsers en bestuurders van bromfietsen klasse P;

de plaats waar de bestuurders, zo nodig, moeten stoppen om voorrang te verlenen, wordt aangeduid.

Dit wordt gesignaleerd door:

- verkeersborden B1
- de verkeersborden worden aangevuld met onderborden M20
- wegmarkeringen overeenkomstig art.76.2 van de wegcode

Artikel 2. Op de Fleurusstraat van het Paum de Smet de Naeyerplein tot de Sint-Pieters-Aalststraat in de richting van de Sint-Pieters-Aalststraat wordt volgende maatregel ingevoerd:

verboden rijrichting voor iedere bestuurder;

de maatregel geldt niet voor fietsers en bestuurders van speed pedelecs.

In de tegenovergestelde richting wordt volgende maatregel ingevoerd:

toegelaten rijrichting op de openbare weg met eenrichtingsverkeer;

fietsers en bestuurders van speed pedelecs mogen in de twee richtingen rijden.

Dit wordt gesignaleerd door:

- verkeersborden C1
- de verkeersborden worden aangevuld met onderborden M11
- verkeersborden F19
- de verkeersborden worden aangevuld met onderborden M17

Artikel 3. Op het grondgebied van de Stad Gent ter hoogte van Fleurusstraat huisnummer 13 wordt volgende maatregel ingevoerd:

het parkeren is verboden;

de parkeerreglementering geldt over een afstand van 6 m.

Dit wordt gesignaleerd door:

- verkeersborden E1
- de verkeersborden worden aangevuld met x-borden Xc

Artikel 4. Op de Fleurusstraat van huisnummers 26-28 tot het kruispunt met de Paul de Smet de Naeyerplein aan de kant van de pare huisnummers geldt:
het parkeren is verboden;
het einde van de parkeerreglementering wordt aangeduid;
het begin van de parkeerreglementering wordt aangeduid.

Dit wordt gesignaleerd door:

- verkeersborden E1
- de verkeersborden worden aangevuld met x-borden Xb, Xa

Artikel 5. Op de Fleurusstraat ter hoogte van het kruispunt met de Paul de Smet de Naeyerplein;
op de Fleurusstraat ter hoogte van het kruispunt met de Vaderlandstraat;
op de Fleurusstraat ter hoogte van het kruispunt met de Sint-Pietersaalststraat geldt:
voetgangers moeten de oversteekplaats volgen om de rijbaan over te steken.

Dit wordt gesignaleerd door:

- wegmarkeringen overeenkomstig art.76.3 van de wegcode

Artikel 6. Op de Fleurusstraat ter hoogte van het kruispunt met de Sint-Pietersaalststraat en op het kruispunt met de Vaderlandstraat geldt:
de bestuurders moeten het verkeersplateau dubbel voorzichtig en met matige snelheid naderen, zodat zij erover rijden met een snelheid die niet meer bedraagt dan 30 km per uur.

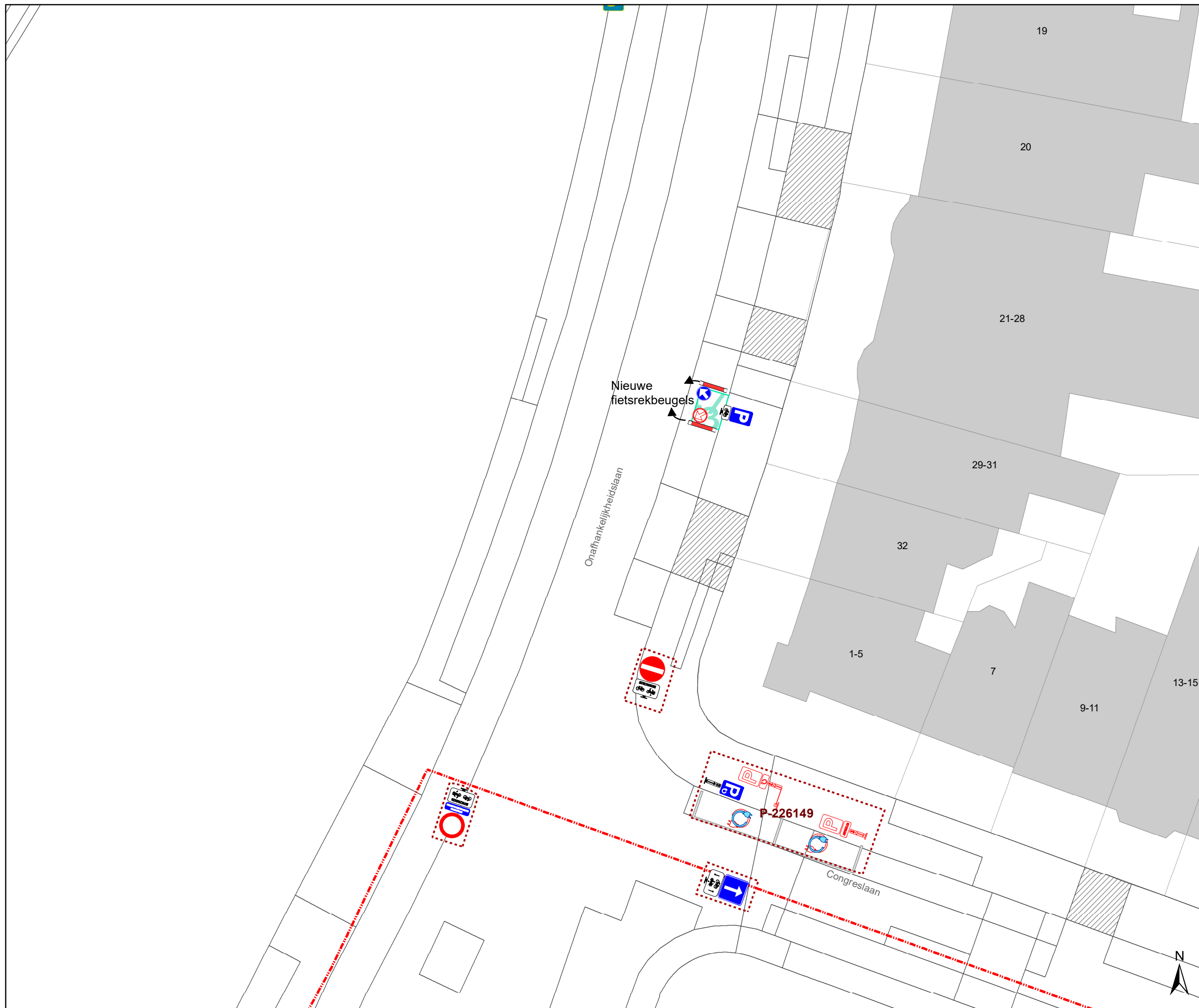
Dit wordt gesignaleerd door:

- een plateau

Artikel 7. Deze verordening treedt in werking op vrijdag 13 januari 2023 om 10u00 en eindigt op vrijdag 30 juni 2023 om 23u59.

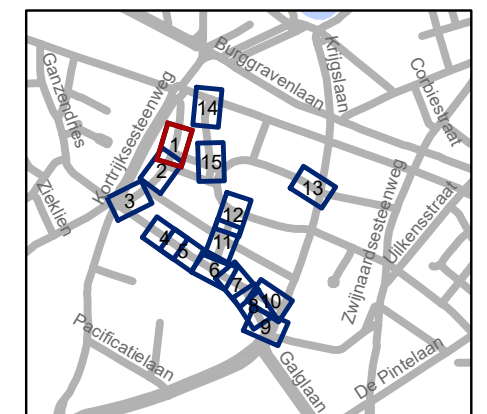
(einde reglement)





Legende

-  Bestaande verkeersborden
-  Geplande verkeersborden
-  Te verwijderen verkeersborden
-  Bestaande wegmarkeringen
-  Geplande wegmarkeringen
-  Te verwijderen wegmarkeringen
-  Ander gepland dossier (in voorbereiding bij MOBBD)
-  Ander gepland dossier (ter uitvoering bij DWBW)
-  Werfzone heraanleg
-  Ontwerp heraanleg

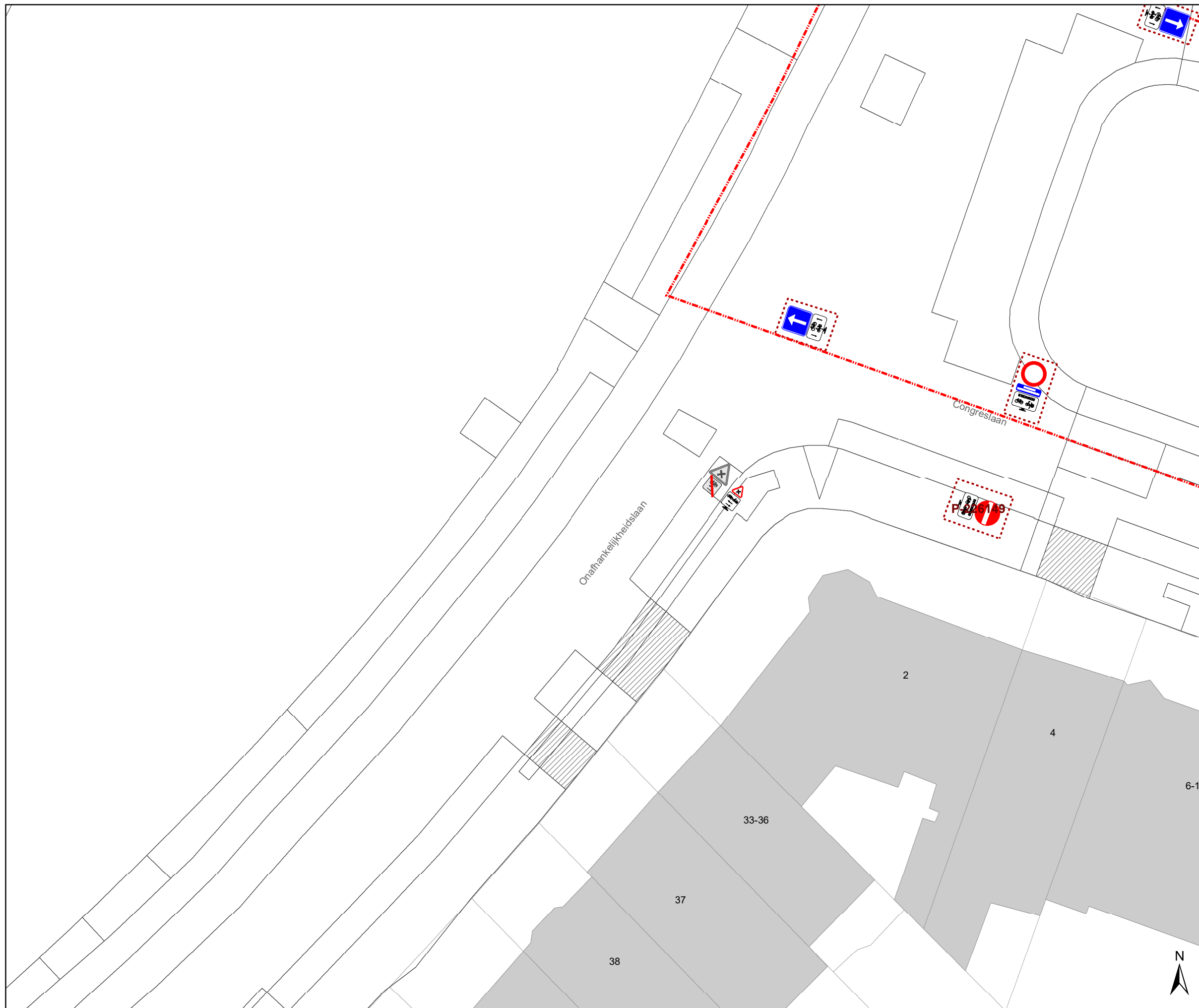


gent: Mobiliteitsbedrijf stad Gent
Verkeerstechnische taken

De Smet de Naeyerplein
Randaanpassingen heraanleg park

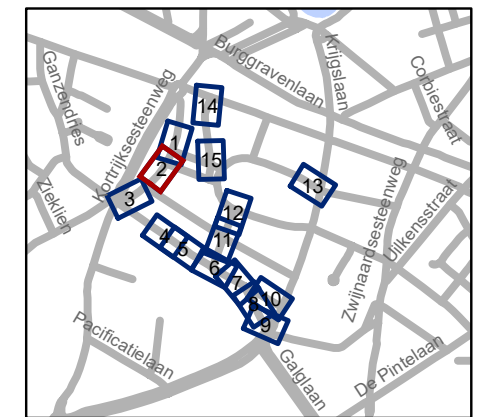
Dossiernummer P-310643

DATUM	SCHAAL	PLAN	P FORMAAT
9/11/2022	1/250	1/15	A3



Legende

-  Bestaande verkeersborden
-  Geplande verkeersborden
-  Te verwijderen verkeersborden
-  Bestaande wegmarkeringen
-  Geplande wegmarkeringen
-  Te verwijderen wegmarkeringen
-  Ander gepland dossier (in voorbereiding bij MOBBED)
-  Ander gepland dossier (ter uitvoering bij DWBW)
-  Werfzone heraanleg
-  Ontwerp heraanleg

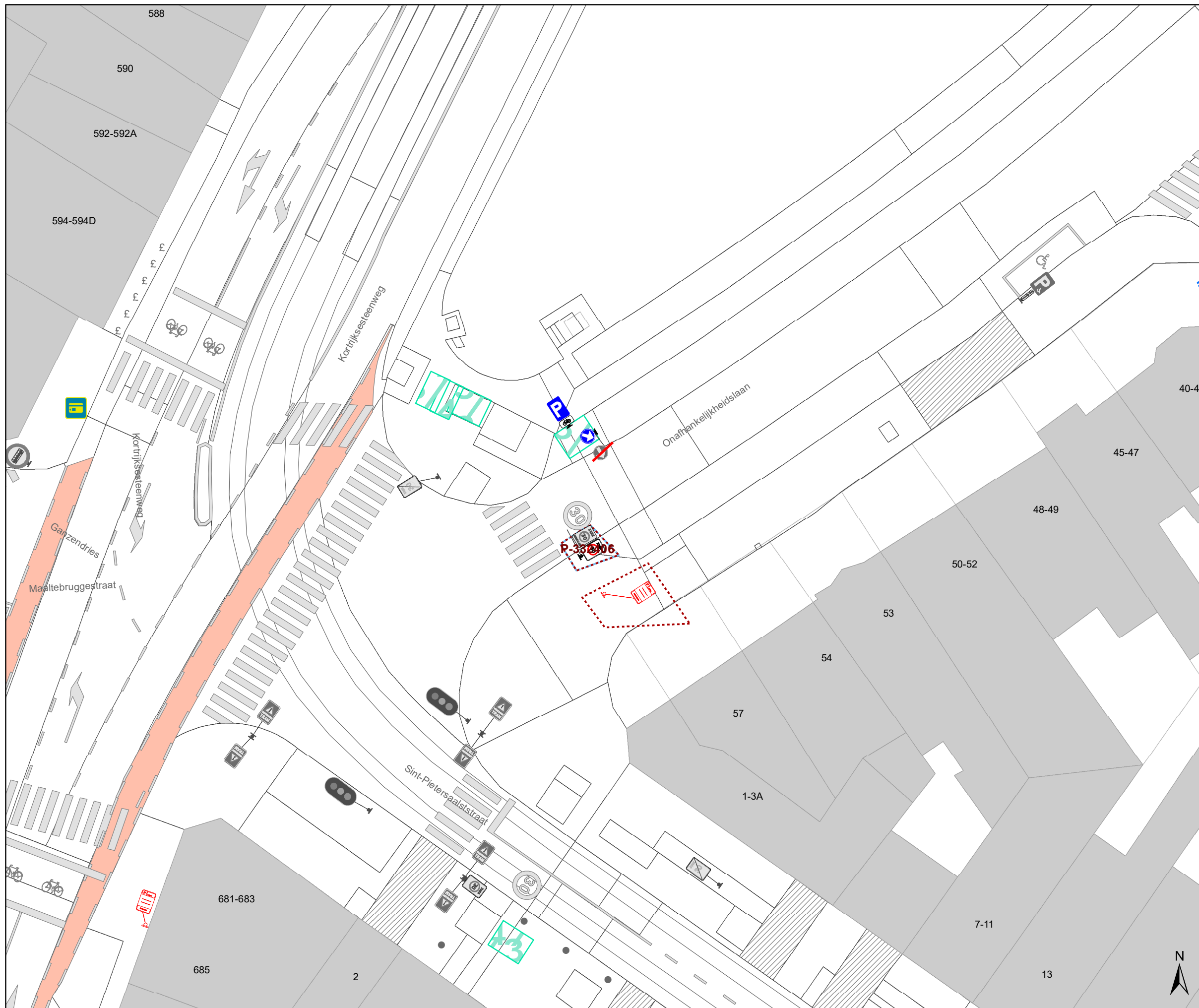


gent: Mobiliteitsbedrijf stad Gent
Verkeerstechnische taken

De Smet de Naeyerplein
Randaanpassingen heraanleg park

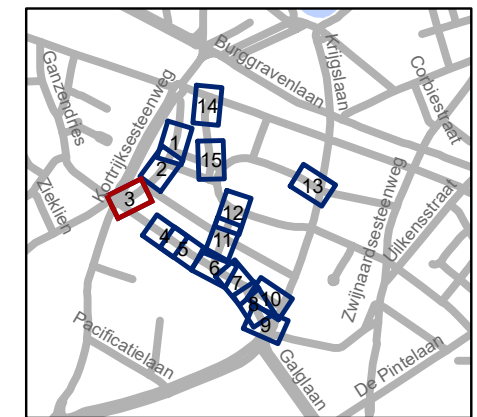
Dossiernummer P-310643

DATUM	SCHAAL	PLAN	P FORMAAT
9/11/2022	1/250	2/15	A3



Legende

-  Bestaande verkeersborden
-  Geplande verkeersborden
-  Te verwijderen verkeersborden
-  Bestaande wegmarkeringen
-  Geplande wegmarkeringen
-  Te verwijderen wegmarkeringen
-  Ander gepland dossier (in voorbereiding bij MOBBED)
-  Ander gepland dossier (ter uitvoering bij DWBW)
-  Werfzone heraanleg
-  Ontwerp heraanleg



gent: Mobiliteitsbedrijf stad Gent
Verkeerstechnische taken

De Smet de Naeyerplein
Randaanpassingen heraanleg park

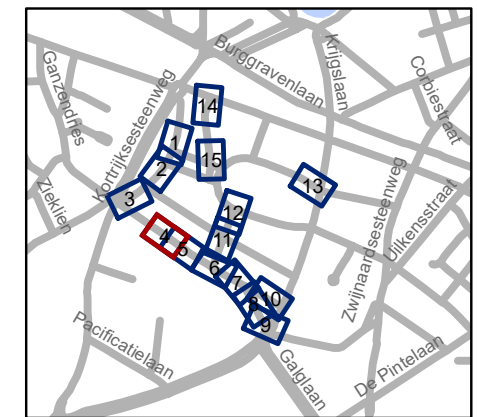
Dossiernummer P-310643

DATUM	SCHAAL	PLAN	P FORMAAT
9/11/2022	1/250	3/15	A3



Legende

-  Bestaande verkeersborden
-  Geplande verkeersborden
-  Te verwijderen verkeersborden
-  Bestaande wegmarkeringen
-  Geplande wegmarkeringen
-  Te verwijderen wegmarkeringen
-  Ander gepland dossier (in voorbereiding bij MOBBD)
-  Ander gepland dossier (ter uitvoering bij DWBW)
-  Werfzone heraanleg
-  Ontwerp heraanleg

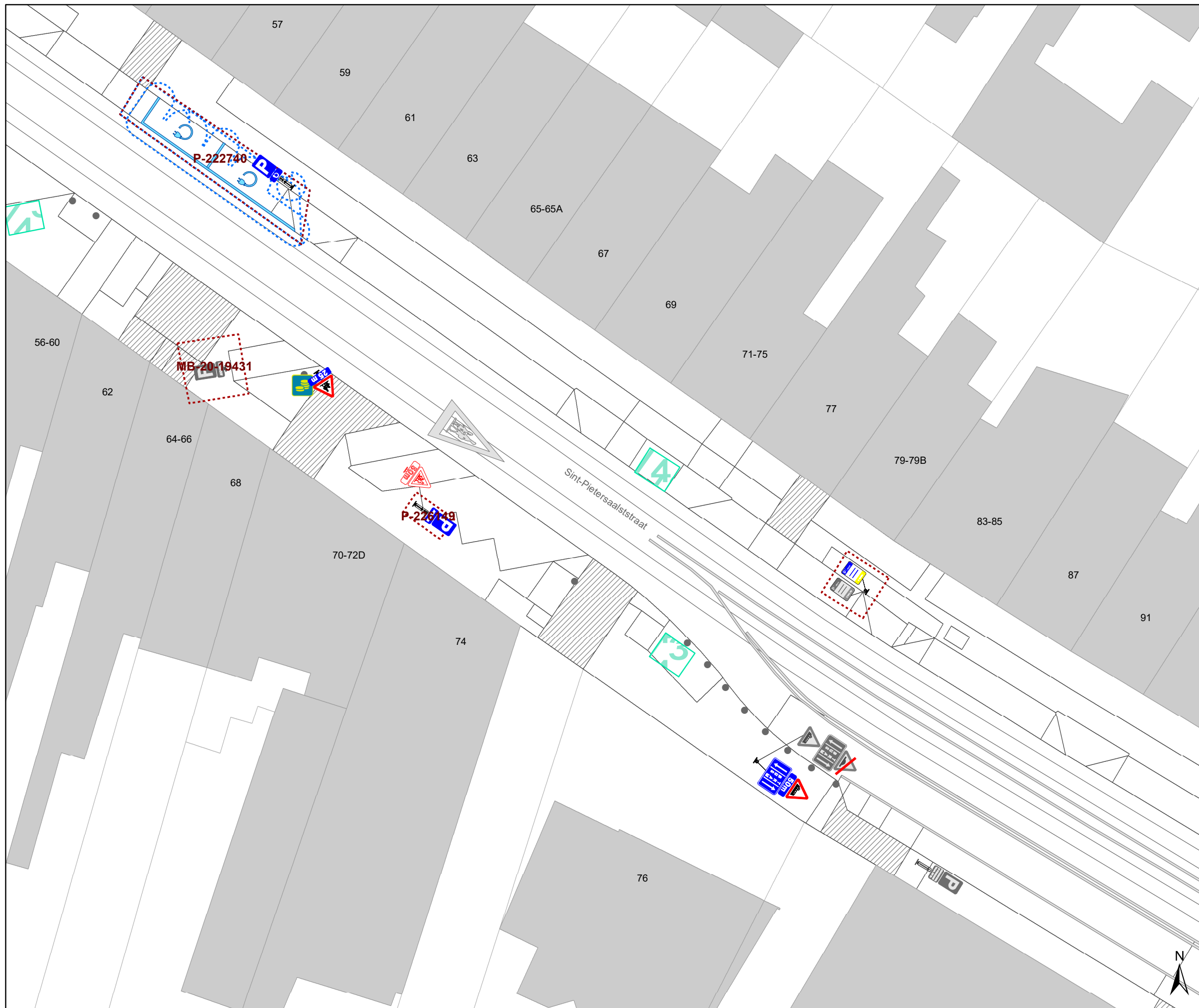


gent: Mobiliteitsbedrijf stad Gent
Verkeerstechnische taken

De Smet de Naeyerplein
Randaanpassingen heraanleg park

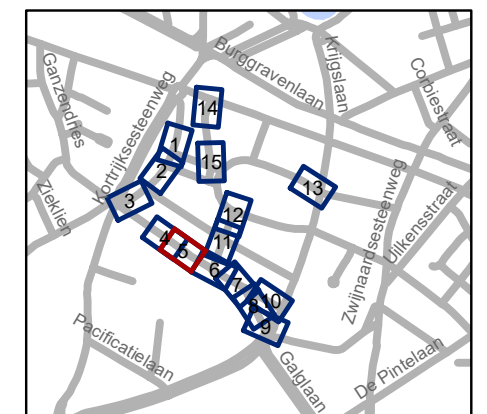
Dossiernummer P-310643

DATUM	SCHAAL	PLAN	P FORMAAT
9/11/2022	1/250	4/15	A3



Legende

-  Bestaande verkeersborden
-  Geplande verkeersborden
-  Te verwijderen verkeersborden
-  Bestaande wegmarkeringen
-  Geplande wegmarkeringen
-  Te verwijderen wegmarkeringen
-  Ander gepland dossier (in voorbereiding bij MOBBED)
-  Ander gepland dossier (ter uitvoering bij DWBW)
-  Werfzone heraanleg
-  Ontwerp heraanleg

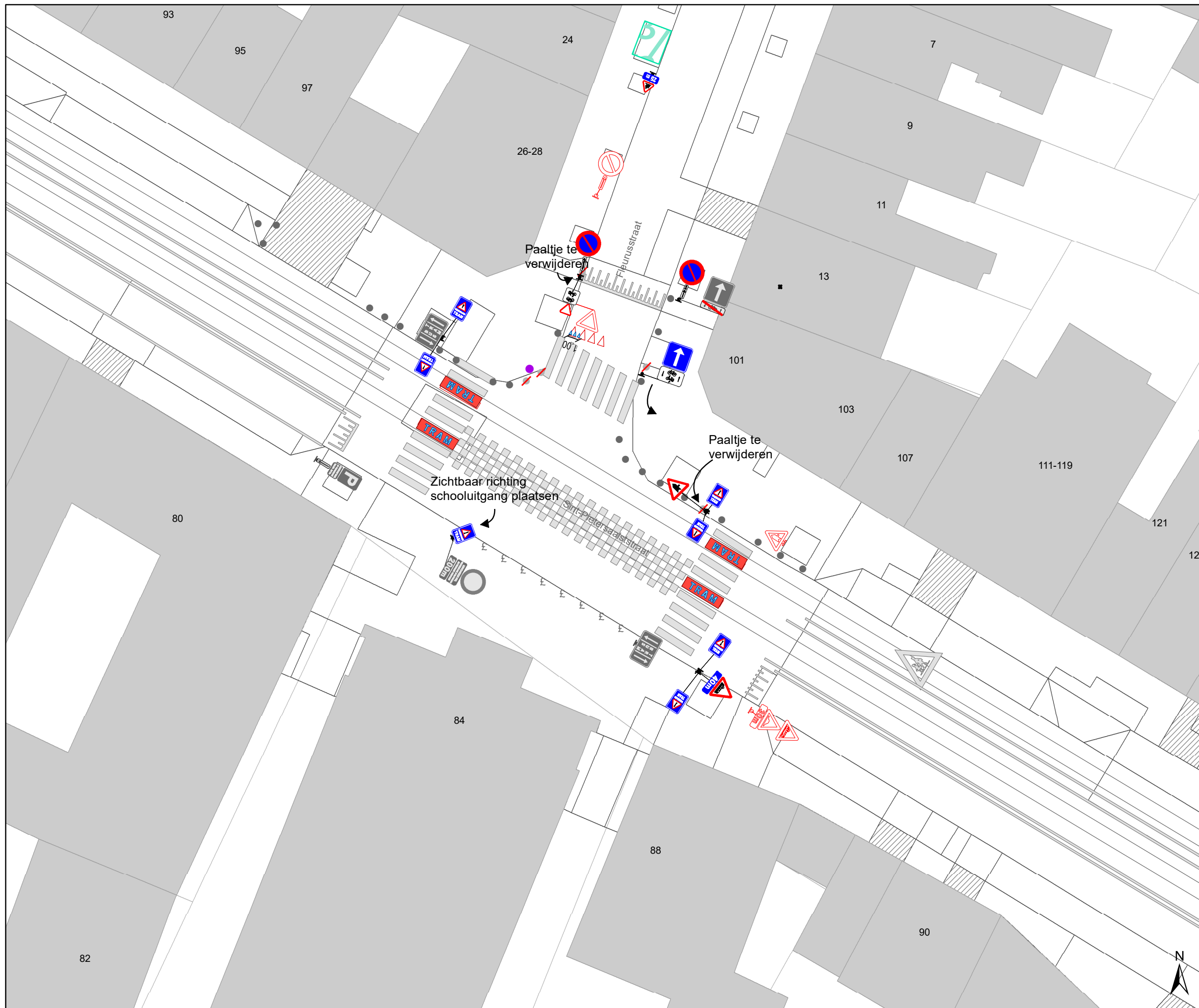


gent: Mobiliteitsbedrijf stad Gent
Verkeerstechnische taken

**De Smet de Naeyerplein
Randaanpassingen heraanleg park**

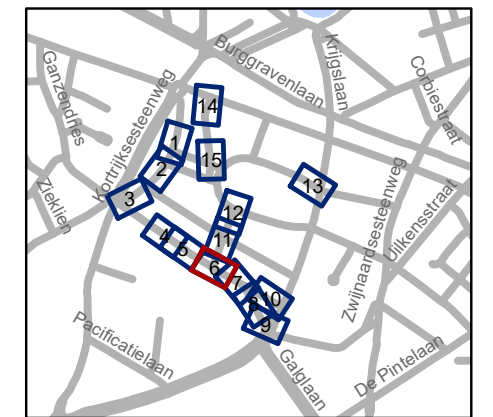
Dossiernummer P-310643

DATUM	SCHAAL	PLAN	P FORMAAT
9/11/2022	1/250	5/15	A3



Legende

-  Bestaande verkeersborden
-  Geplande verkeersborden
-  Te verwijderen verkeersborden
-  Bestaande wegmarkeringen
-  Geplande wegmarkeringen
-  Te verwijderen wegmarkeringen
-  Ander gepland dossier (in voorbereiding bij MOBBD)
-  Ander gepland dossier (ter uitvoering bij DWBW)
-  Werfzone heraanleg
-  Ontwerp heraanleg

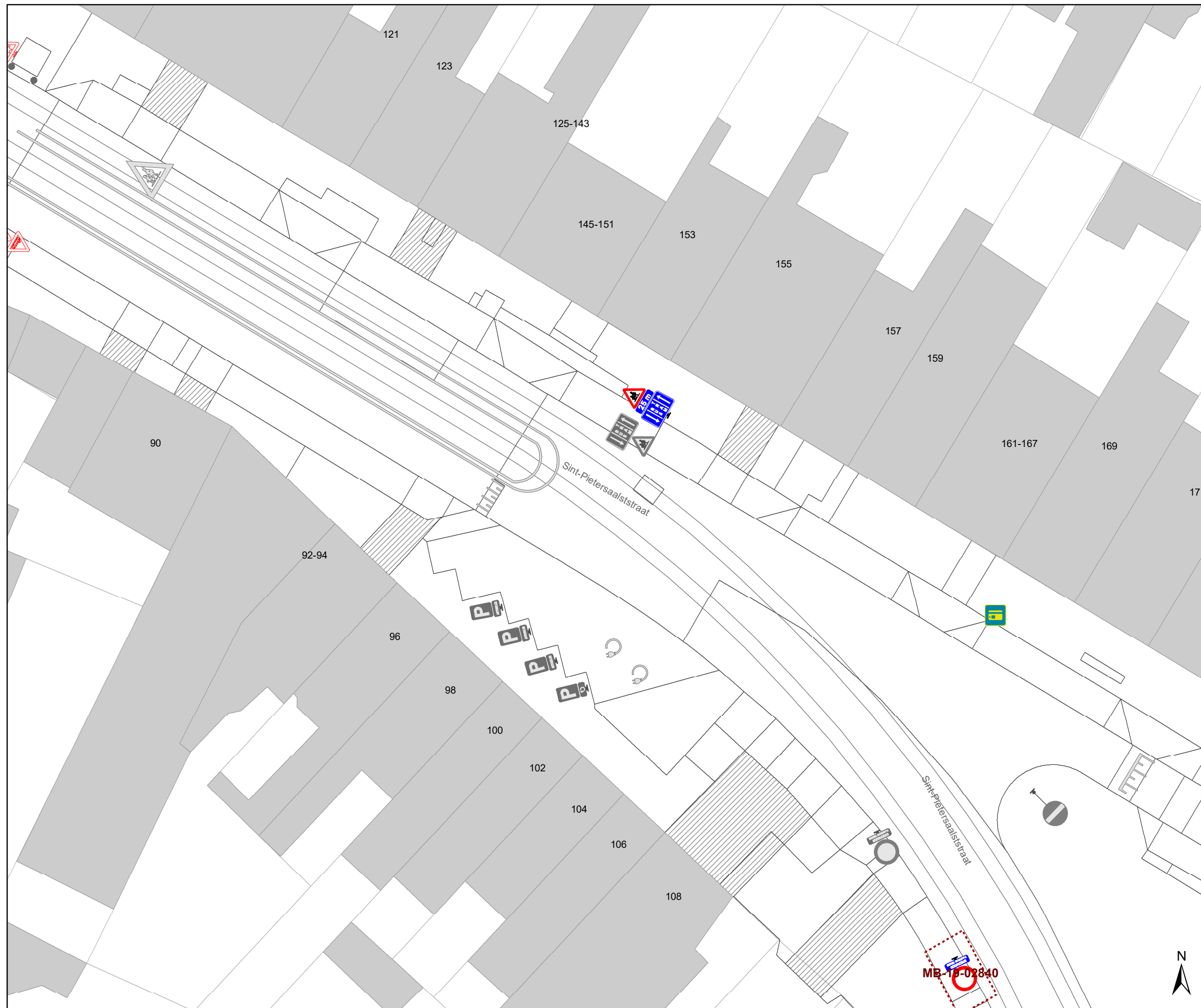


gent: Mobiliteitsbedrijf stad Gent
Verkeerstechnische taken

De Smet de Naeyerplein
Randaanpassingen heraanleg park

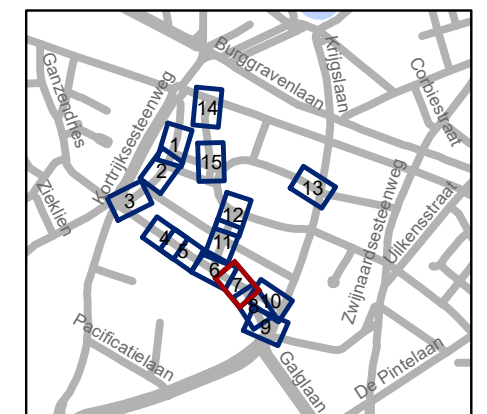
Dossiernummer P-310643

DATUM	SCHAAL	PLAN	P FORMAAT
9/11/2022	1/250	6/15	A3



Legende

-  Bestaande verkeersborden
-  Geplande verkeersborden
-  Te verwijderen verkeersborden
-  Bestaande wegmarkeringen
-  Geplande wegmarkeringen
-  Te verwijderen wegmarkeringen
-  Ander gepland dossier (in voorbereiding bij MOBBD)
-  Ander gepland dossier (ter uitvoering bij DWBW)
-  Werfzone heraanleg
-  Ontwerp heraanleg

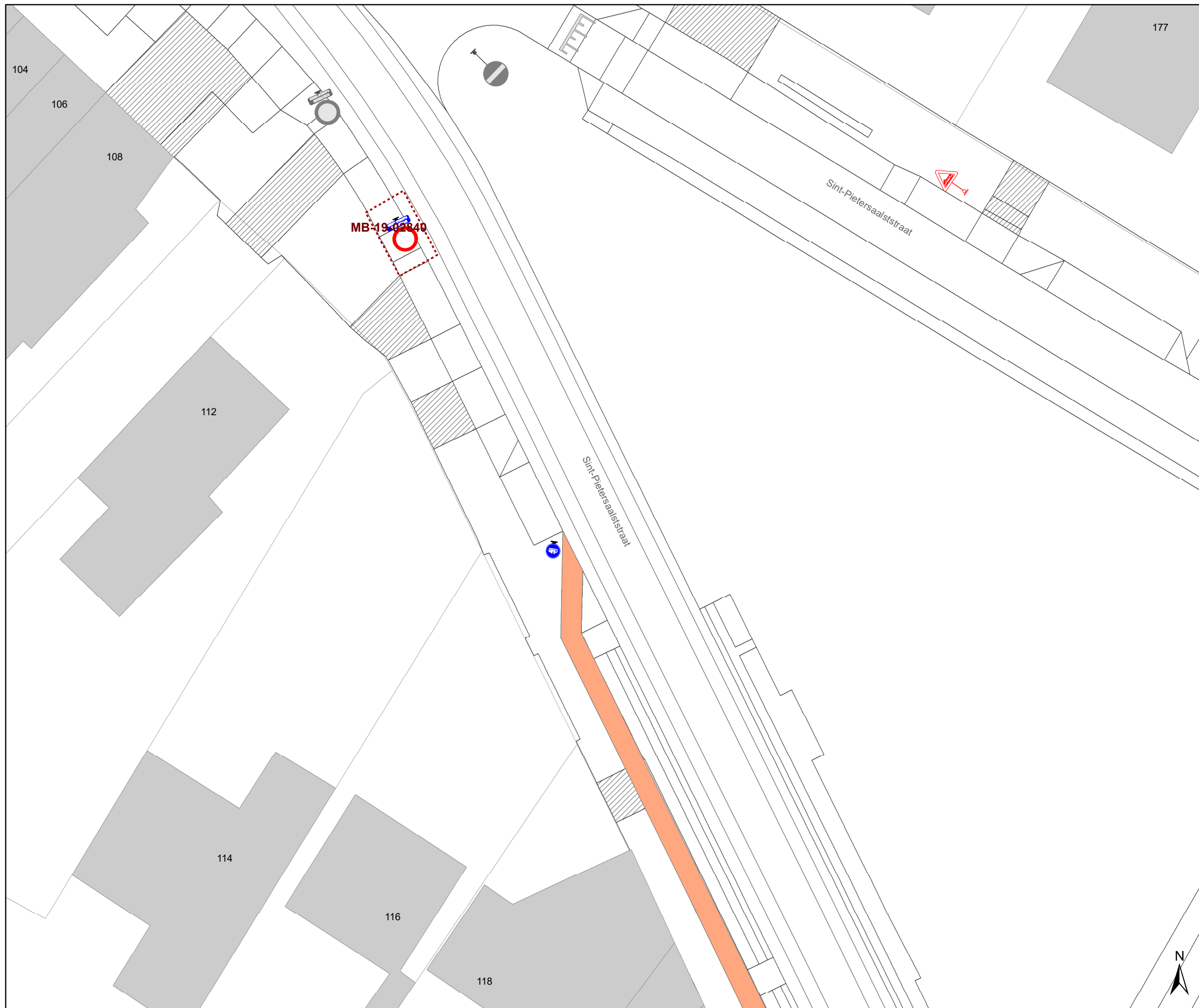


gent: Mobiliteitsbedrijf stad Gent
Verkeerstechnische taken

De Smet de Naeyerplein
Randaanpassingen heraanleg park

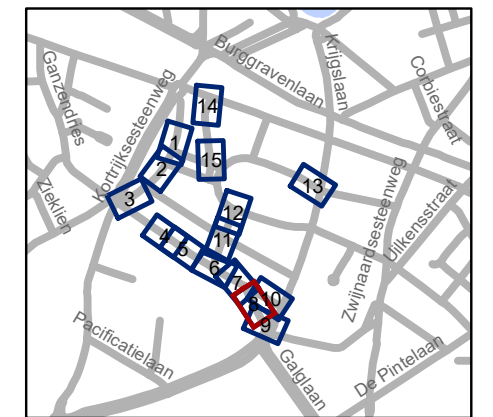
Dossiernummer P-310643

DATUM	SCHAAL	PLAN	P FORMAAT
9/11/2022	1/250	7/15	A3



Legende

-  Bestaande verkeersborden
-  Geplande verkeersborden
-  Te verwijderen verkeersborden
-  Bestaande wegmarkeringen
-  Geplande wegmarkeringen
-  Te verwijderen wegmarkeringen
-  Ander gepland dossier (in voorbereiding bij MOBBD)
-  Ander gepland dossier (ter uitvoering bij DWBW)
-  Werfzone heraanleg
-  Ontwerp heraanleg

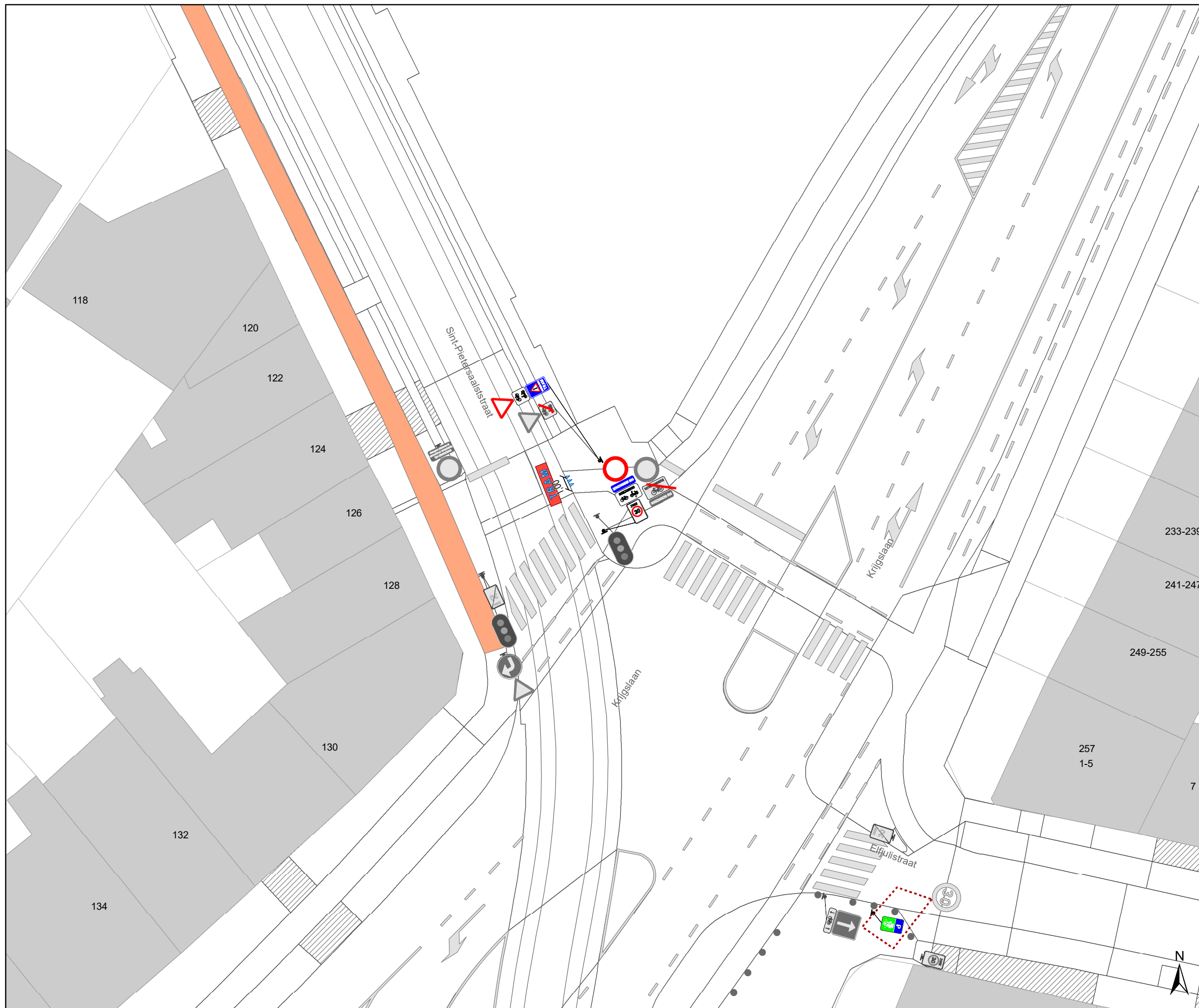


gent: Mobiliteitsbedrijf stad Gent
Verkeerstechnische taken

De Smet de Naeyerplein
Randaanpassingen heraanleg park

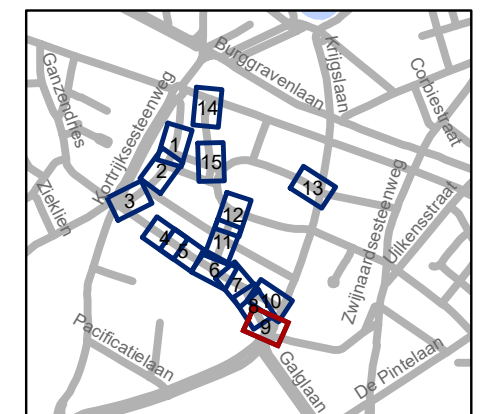
Dossiernummer P-310643

DATUM	SCHAAL	PLAN	P FORMAAT
9/11/2022	1/250	8/15	A3



Legende

-  Bestaande verkeersborden
-  Geplande verkeersborden
-  Te verwijderen verkeersborden
-  Bestaande wegmarkeringen
-  Geplande wegmarkeringen
-  Te verwijderen wegmarkeringen
-  Ander gepland dossier (in voorbereiding bij MOBBD)
-  Ander gepland dossier (ter uitvoering bij DWBW)
-  Werfzone heraanleg
-  Ontwerp heraanleg

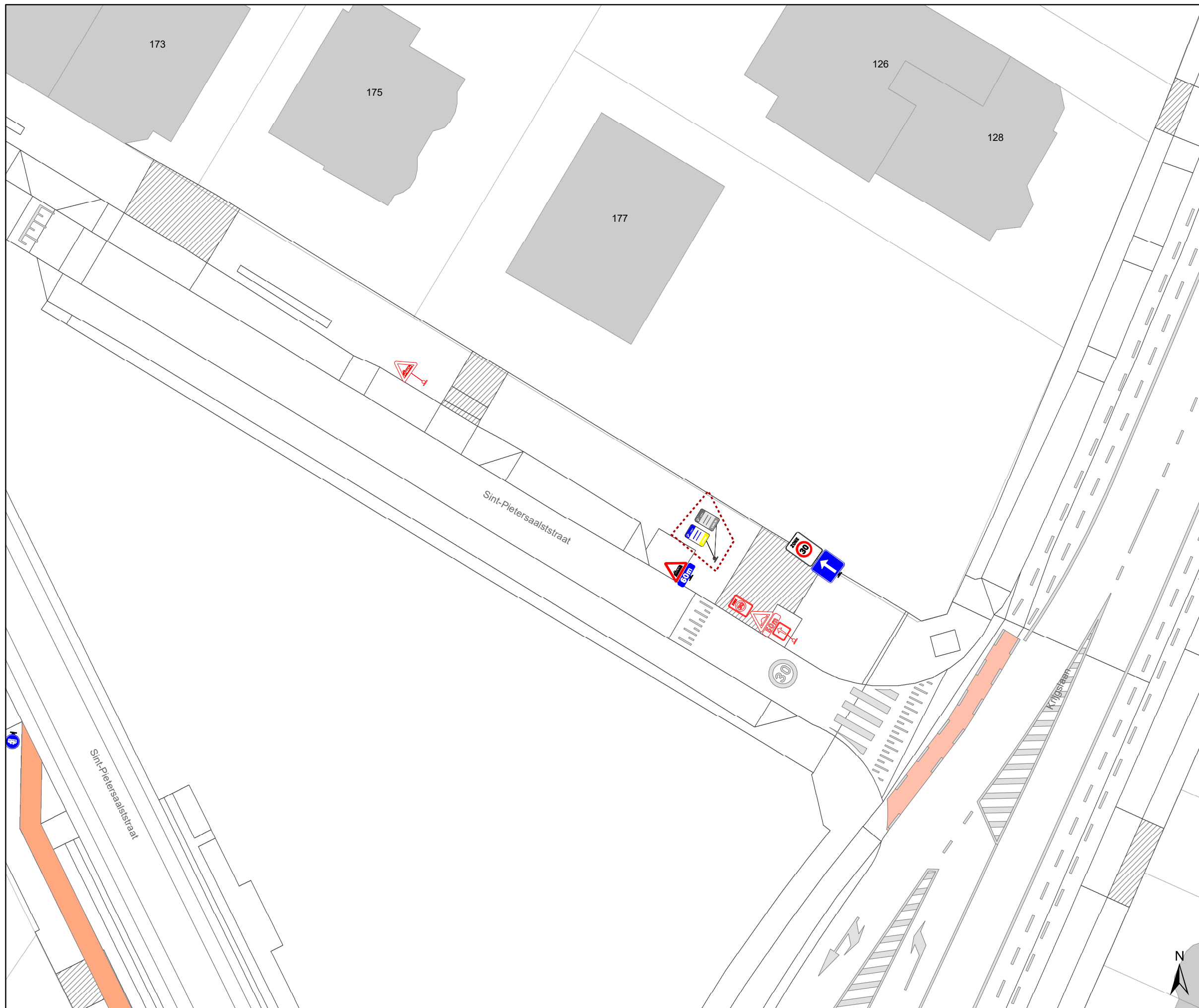


gent: Mobiliteitsbedrijf stad Gent
Verkeerstechnische taken

De Smet de Naeyerplein
Randaanpassingen heraanleg park

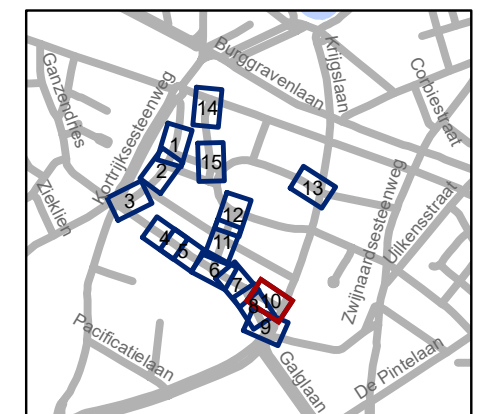
Dossiernummer P-310643

DATUM	SCHAAL	PLAN	P FORMAAT
9/11/2022	1/250	9/15	A3



Legende

-  Bestaande verkeersborden
-  Geplande verkeersborden
-  Te verwijderen verkeersborden
-  Bestaande wegmarkeringen
-  Geplande wegmarkeringen
-  Te verwijderen wegmarkeringen
-  Ander gepland dossier (in voorbereiding bij MOBBED)
-  Ander gepland dossier (ter uitvoering bij DWBW)
-  Werfzone heraanleg
-  Ontwerp heraanleg

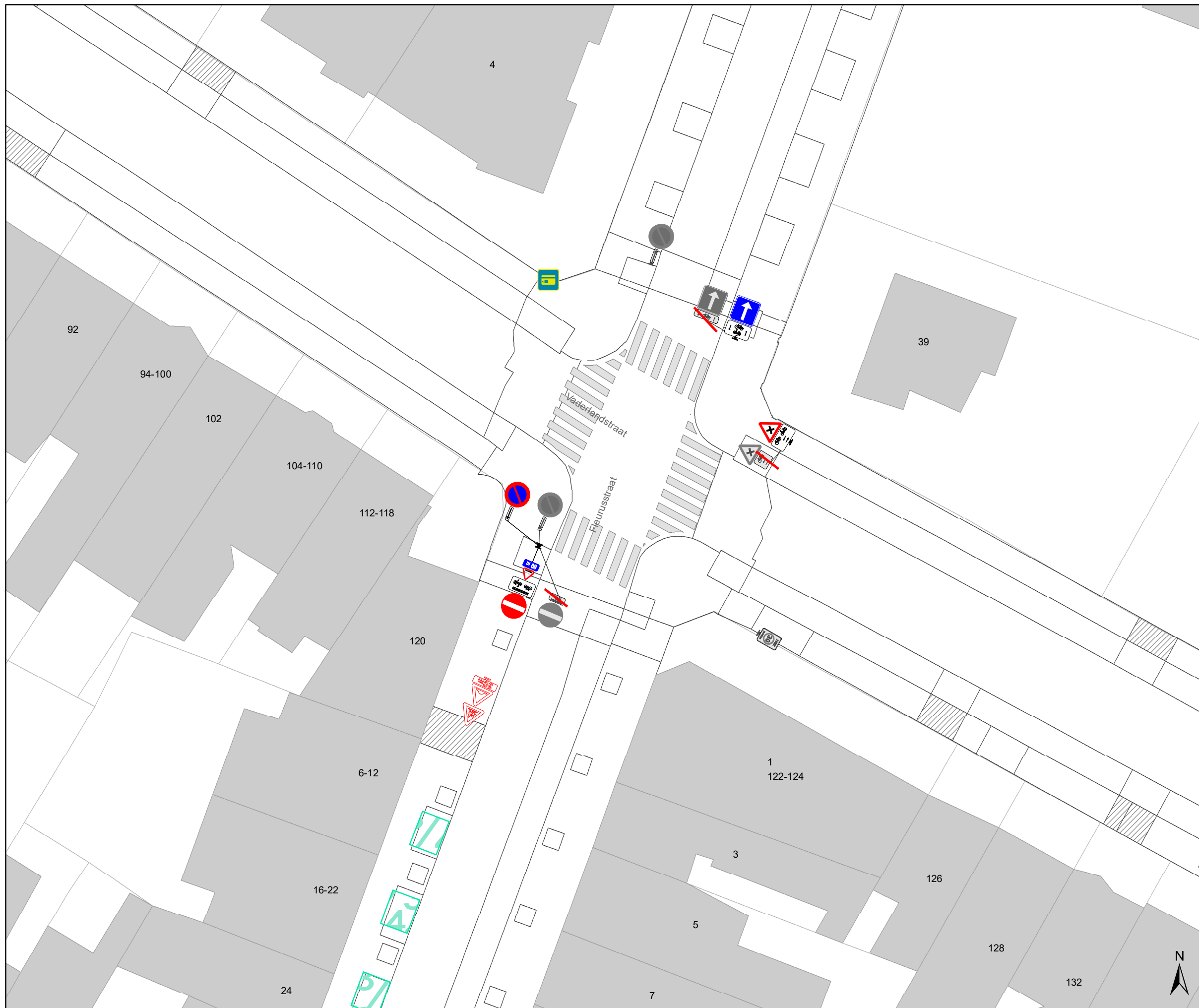


gent: Mobiliteitsbedrijf stad Gent
Verkeerstechnische taken

De Smet de Naeyerplein
Randaanpassingen heraanleg park

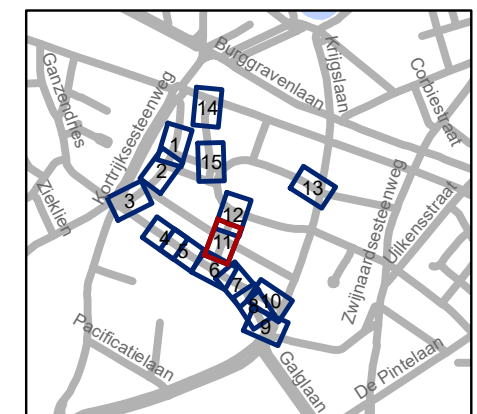
Dossiernummer P-310643

DATUM	SCHAAL	PLAN	P FORMAAT
9/11/2022	1/250	10/15	A3



Legende

-  Bestaande verkeersborden
-  Geplande verkeersborden
-  Te verwijderen verkeersborden
-  Bestaande wegmarkeringen
-  Geplande wegmarkeringen
-  Te verwijderen wegmarkeringen
-  Ander gepland dossier (in voorbereiding bij MOBBD)
-  Ander gepland dossier (ter uitvoering bij DWBW)
-  Werfzone heraanleg
-  Ontwerp heraanleg

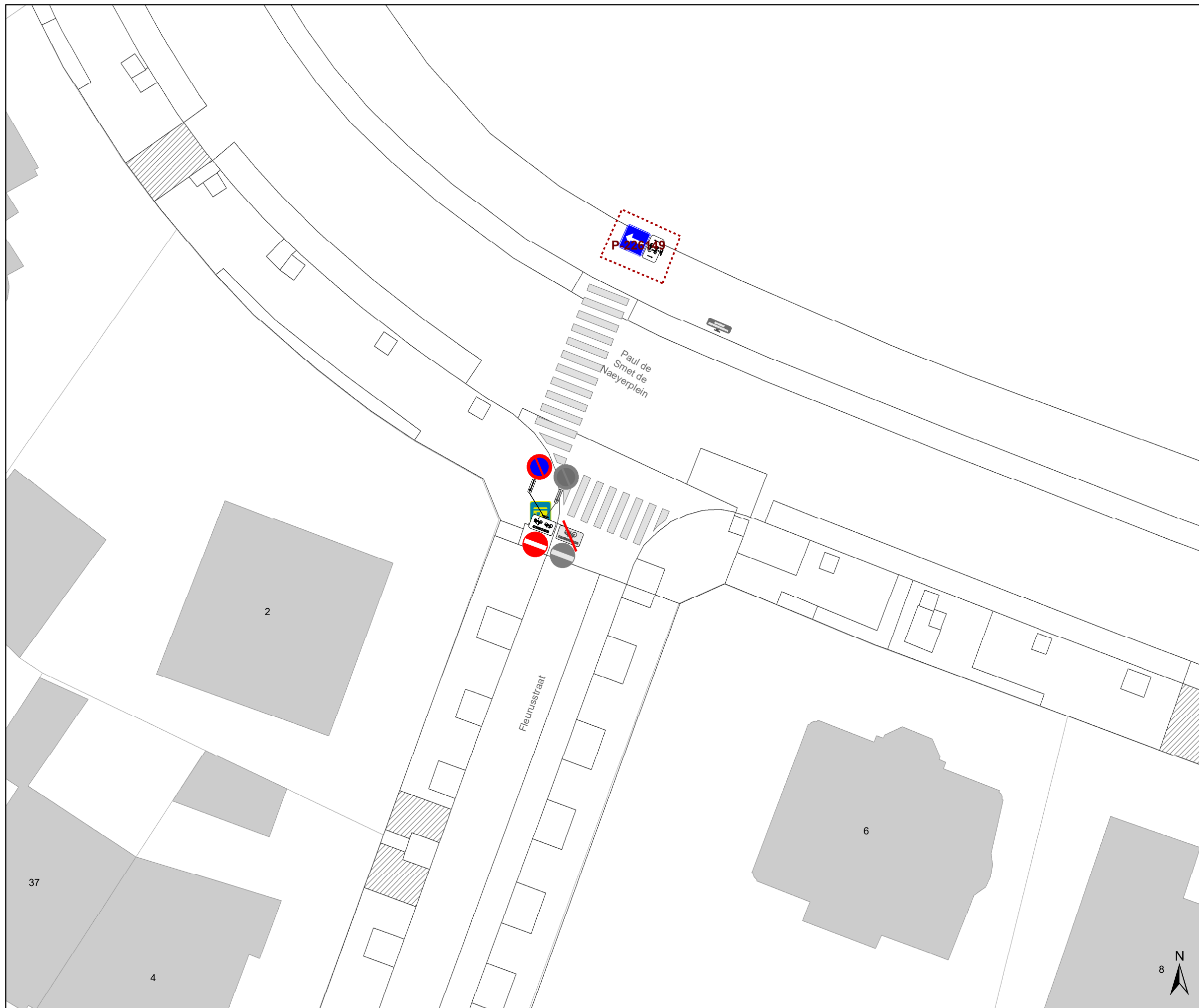


gent: Mobiliteitsbedrijf stad Gent
Verkeerstechnische taken

De Smet de Naeyerplein
Randaanpassingen heraanleg park

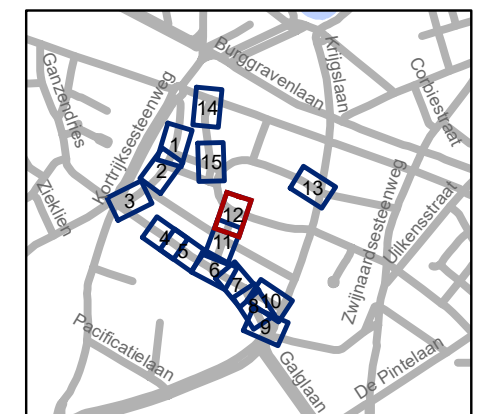
Dossiernummer P-310643

DATUM	SCHAAL	PLAN	P FORMAAT
9/11/2022	1/250	11/15	A3



Legende

-  Bestaande verkeersborden
-  Geplande verkeersborden
-  Te verwijderen verkeersborden
-  Bestaande wegmarkeringen
-  Geplande wegmarkeringen
-  Te verwijderen wegmarkeringen
-  Ander gepland dossier (in voorbereiding bij MOBBD)
-  Ander gepland dossier (ter uitvoering bij DWBW)
-  Werfzone heraanleg
-  Ontwerp heraanleg

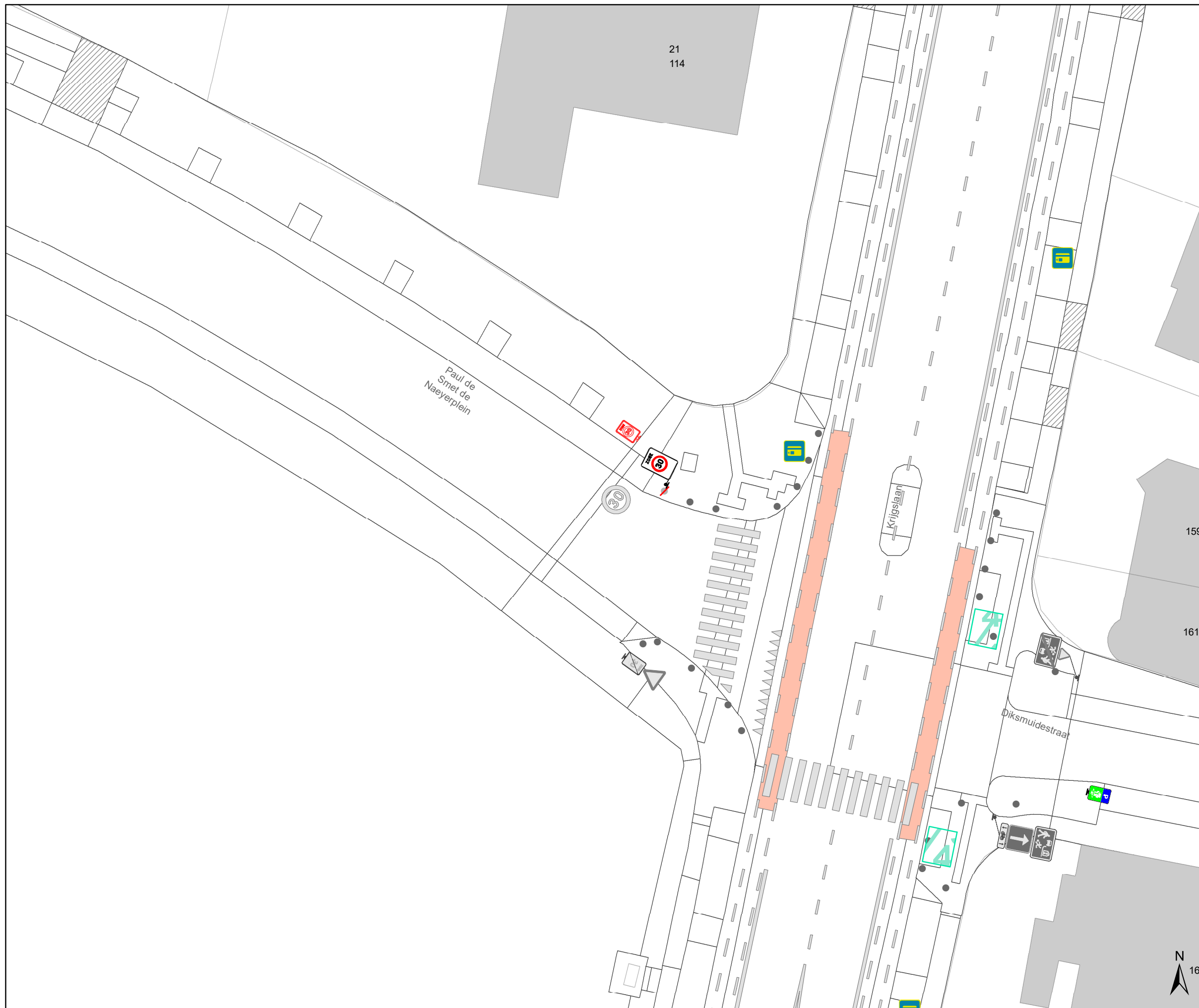


gent: Mobiliteitsbedrijf stad Gent
Verkeerstechnische taken

De Smet de Naeyerplein
Randaanpassingen heraanleg park

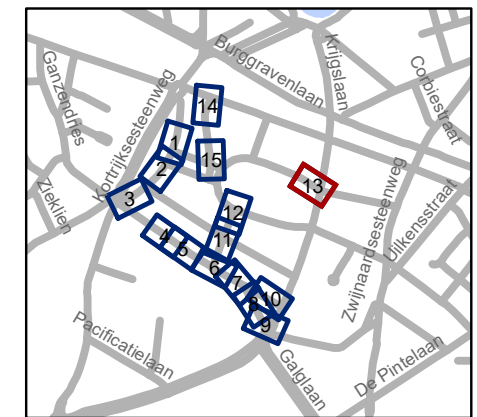
Dossiernummer P-310643

DATUM	SCHAAL	PLAN	P FORMAAT
9/11/2022	1/250	12/15	A3



Legende

-  Bestaande verkeersborden
-  Geplande verkeersborden
-  Te verwijderen verkeersborden
-  Bestaande wegmarkeringen
-  Geplande wegmarkeringen
-  Te verwijderen wegmarkeringen
-  Ander gepland dossier (in voorbereiding bij MOBBED)
-  Ander gepland dossier (ter uitvoering bij DWBW)
-  Werfzone heraanleg
-  Ontwerp heraanleg



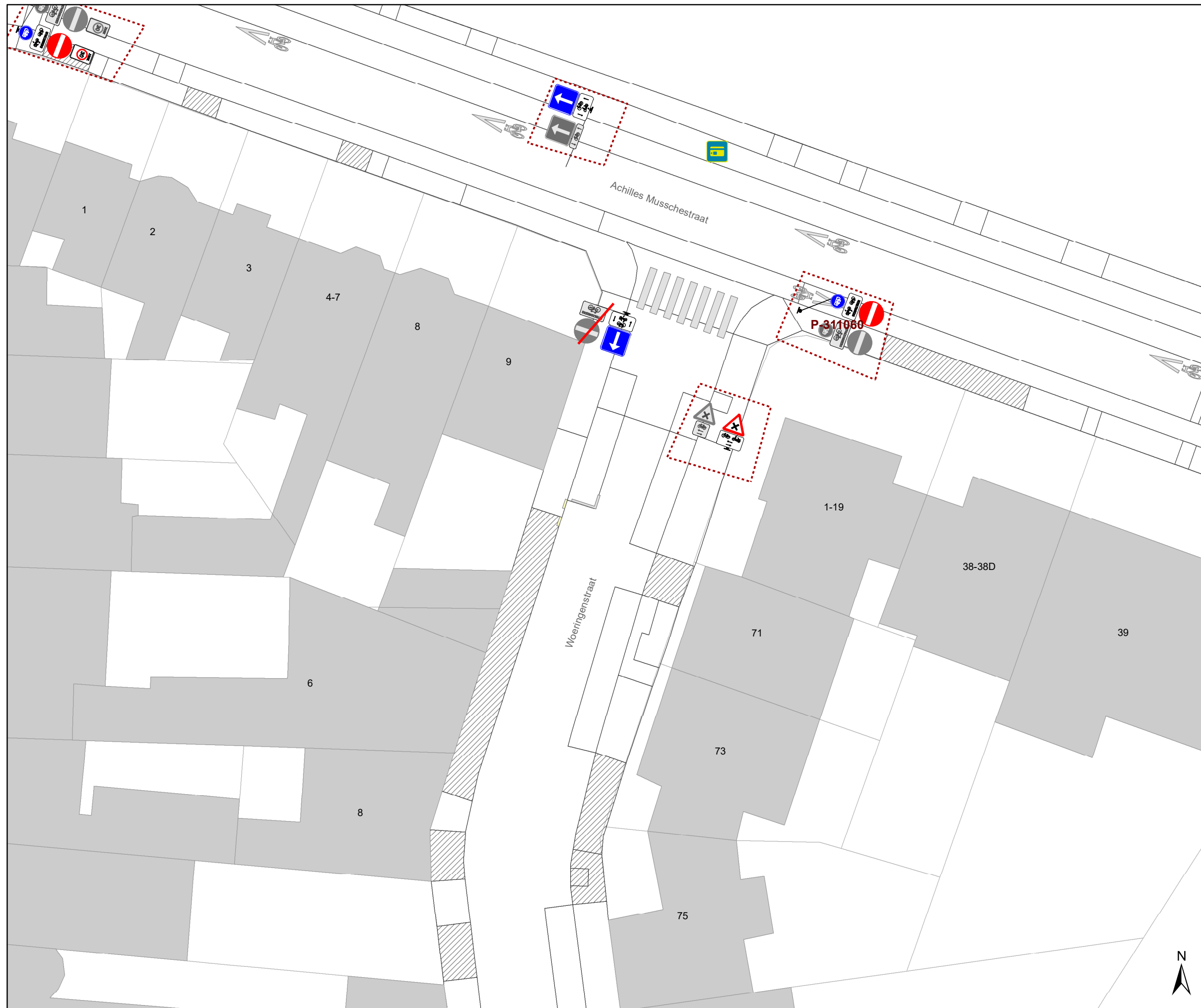
gent: Mobiliteitsbedrijf stad Gent
Verkeerstechnische taken

De Smet de Naeyerplein Randaanpassingen heraanleg park

Dossiernummer P-310643

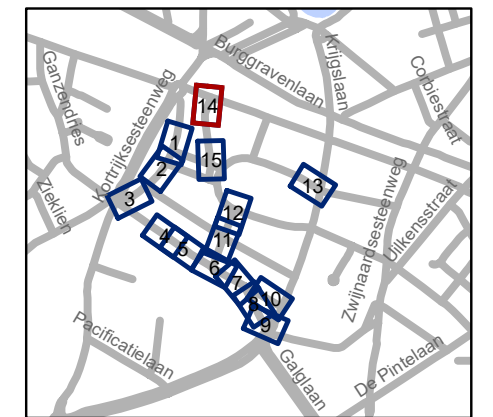
DATUM	SCHAAL	PLAN	P FORMAAT
9/11/2022	1/250	13/15	A3





Legende

-  Bestaande verkeersborden
-  Geplande verkeersborden
-  Te verwijderen verkeersborden
-  Bestaande wegmarkeringen
-  Geplande wegmarkeringen
-  Te verwijderen wegmarkeringen
-  Ander gepland dossier (in voorbereiding bij MOBBD)
-  Ander gepland dossier (ter uitvoering bij DWBW)
-  Werfzone heraanleg
-  Ontwerp heraanleg



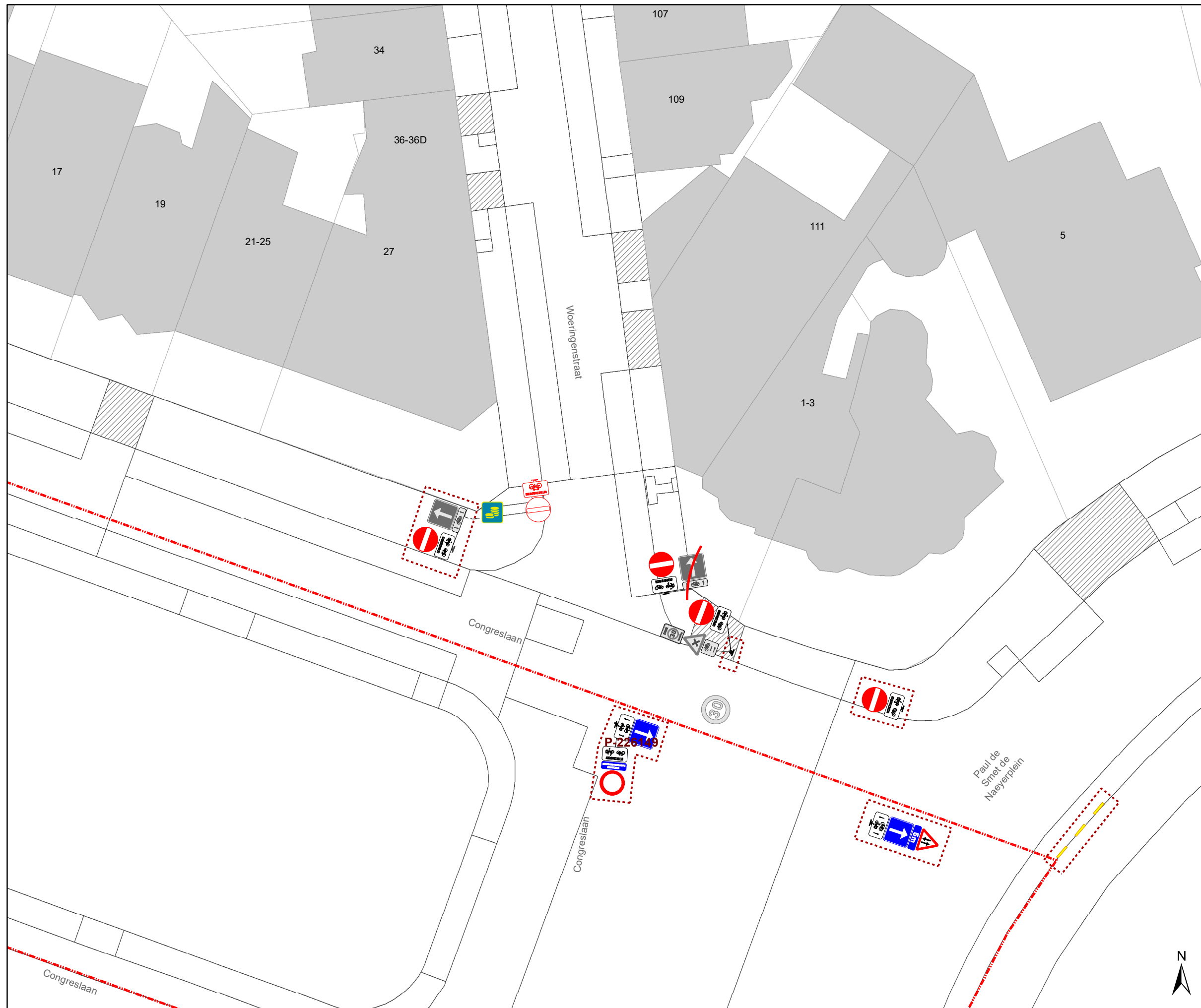
gent: Mobiliteitsbedrijf stad Gent
Verkeerstechnische taken

De Smet de Naeyerplein
Randaanpassingen heraanleg park

Dossiernummer P-310643

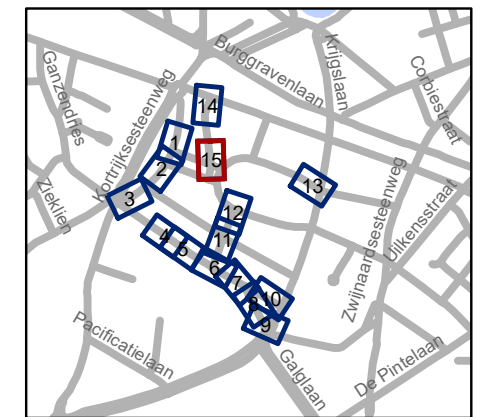
DATUM	SCHAAL	PLAN	P FORMAAT
9/11/2022	1/250	14/15	A3





Legende

-  Bestaande verkeersborden
-  Geplande verkeersborden
-  Te verwijderen verkeersborden
-  Bestaande wegmarkeringen
-  Geplande wegmarkeringen
-  Te verwijderen wegmarkeringen
-  Ander gepland dossier (in voorbereiding bij MOBBD)
-  Ander gepland dossier (ter uitvoering bij DWBW)
-  Werfzone heraanleg
-  Ontwerp heraanleg



gent: Mobiliteitsbedrijf stad Gent
Verkeerstechnische taken

De Smet de Naeyerplein
Randaanpassingen heraanleg park

Dossiernummer P-310643

DATUM	SCHAAL	PLAN	P FORMAAT
9/11/2022	1/250	15/15	A3



