



**2022_CBS_07541 Tijdelijke politieverordening betreffende - gemeenteweg -
Onafhankelijkheidslaan - Goedkeuring**

Beslissing: Goedgekeurd in besloten vergadering van 22 december 2022

Zijn aanwezig bij de beslissing van dit punt:

de heer Mathias De Clercq, burgemeester-voorzitter; de heer Filip Watteeuw, schepen mevrouw Sofie Bracke, schepen; mevrouw Tine Heyse, schepen; de heer Sami Souguir, schepen; de heer Bram Van Braeckvelt, schepen; mevrouw Isabelle Heyndrickx, schepen; mevrouw Hafsa El-Bazioui, schepen; de heer Rudy Coddens, schepen mevrouw Mieke Hullebroeck, algemeen directeur; de heer Luc Kupers, adjunct-algemeendirecteur; de heer Danny Van Campenhout, adjunct-algemeendirecteur

Bevoegd: Filip Watteeuw

Betrokken: Mathias De Clercq

Juridisch kader

De volgende bepalingen zijn van toepassing inzake de bevoegdheid:

- De Nieuwe Gemeentewet 24 juni 1988, artikel 119;
- Het Decreet van 16 mei 2008 betreffende de aanvullende reglementen op het wegverkeer en de plaatsing en bekostiging van verkeerstekens, artikel 5, § 1, 2e lid;
- Het Decreet over het lokaal bestuur van 22 december 2017, artikel 41, 2°;
- Het gemeenteraadsbesluit van 15 december 2015, houdende de delegatie van de vaststellingsbevoegdheid inzake gemeentelijke aanvullende reglementen op het wegverkeer.

De beslissing wordt genomen op grond van:

- Wet betreffende de politie over het wegverkeer, gecoördineerd bij Koninklijk Besluit van 16 maart 1968;
- Decreet van 16 mei 2008 betreffende de aanvullende reglementen op het wegverkeer en de plaatsing en bekostiging van de verkeerstekens;
- Koninklijk Besluit van 1 december 1975 houdende algemeen reglement op de politie van het wegverkeer en van het gebruik van de openbare weg;
- Ministerieel Besluit van 11 oktober 1976 waarbij de minimumafmetingen en de bijzondere plaatsingsvoorwaarden van de verkeerstekens worden bepaald;
- Uitvoeringsbesluit van 23 januari 2009 betreffende de aanvullende reglementen op het wegverkeer en de plaatsing en bekostiging van de verkeerstekens;

- Omzendbrief MOB/2009/1 van 3 april 2009;
- Het reglement houdende de voorwaarden tot het toekennen van parkeerplaatsen voor personen met een handicap, goedgekeurd in de gemeenteraad van 25 april 2016.

Motivering

Bij dit collegebesluit wordt de tijdelijke politieverordening vastgesteld naar aanleiding van het onthardingsproject in het de Smet de Naeyerpark. Daarbij worden diverse verkeersmaatregelen getroffen om het sluipverkeer tussen de Krijgslaan en Kortrijksesteenweg te beperken. Er wordt gekozen om aan de noordzijde de circulatie tussen de Kortrijksesteenweg en Jemappestraat te laten verlopen in oostelijke richting. Op die manier is er op het kruispunt met de Kortrijksesteenweg maar 1 toekomstige tak, de Achilles Musschestraat, welke de leesbaarheid en verkeersveiligheid verhogen. Aan de zuidzijde wordt er dan weer gekozen voor de westelijke richting zodat dit in de logica van de Fleurusstraat in noordelijke richting past. De onderborden bij het eenrichtingsverkeer C1 en F19 worden van M12 en M18 naar respectievelijk M11 en M17 gewijzigd. Speedpedelecs worden zoveel mogelijk gelijk gesteld met fietsen in straten met beperkt eenrichtingsverkeer, door het gebruik van de onderborden M11 en M17, waardoor zij ook in beide richtingen mogen rijden. Bromfietsen worden geen uitzondering verleend, omdat het mobiliteitsbeleid van Gent vooral actieve vervoerswijzen stimuleert. Bovendien vormen bromfietsen klasse B door hun combinatie van een hogere snelheid met een hogere massa een potentieel gevaar voor andere weggebruikers en hebben ze een grotere impact bij een ongeval. De toegang tot de twee doorsteken wordt beperkt tot fietsers, bromfietsen klasse P en voertuigen noodzakelijk voor het parkonderhoud. Zodoende komt de parkfunctie volledig tot zijn recht.

Bij collegebesluit van 16 januari 2020 werd een parkeerplaats voor personen met een handicap ter hoogte van huisnummer 40-44 ingericht aangezien de aanvrager voldeed aan de gestelde voorwaarden volgens het Reglement houdende de voorwaarden tot het toekennen van parkeerplaatsen voor personen met een handicap goedgekeurd in de gemeenteraad van 25 april 2016.

Bij collegebesluit van 11 juli 2019 werden twee parkeerplaatsen voorbehouden voor autodelen ingevoerd ter hoogte van het kruispunt met de Congreslaan.

Bij collegebesluit van 26 mei 2016 werd de bestaande toestand geregulariseerd.

Bijgevoegde bijlage(n):

- Tijdelijke politieverordening Onafhankelijkheidslaan dossier P-226149 (deel van de beslissing)
- Signalisatieplan Onafhankelijkheidslaan dossier P-226149 (deel van de beslissing)
- Signalisatieplan Onafhankelijkheidslaan dossier P-310643 (deel van de beslissing)

Beslissing

Beslist het volgende:

Artikel 1:

Keurt goed de tijdelijke politieverordening betreffende de Onafhankelijkheidslaan.

Artikel 2:

Keurt goed dat deze tijdelijke politieverordening in werking treedt op vrijdag 13 januari 2023 om 10u00 en eindigt op vrijdag 30 juni 2023 om 23u59.

2022_CBS_07541 - Tijdelijke politieverordening betreffende - gemeenteweg -
Onafhankelijkheidslaan

Tijdelijke politieverordening betreffende - gemeenteweg - Onafhankelijkheidslaan

Vastgesteld in het College van Burgemeester en Schepenen van

Bekendgemaakt op

Geldig vanaf

Referentienummer

Reglement

Artikel 1. Op de Onafhankelijkheidslaan van de westelijke gevel van Congreslaan huisnummers 1-5 tot en met de overzijde van huisnummer 7 in de richting van huisnummer 7 en van de westelijke gevel van Vaderlandstraat huisnummer 1 tot de westelijke gevel van Congreslaan huisnummer 2 wordt volgende maatregel ingevoerd:

verboden rijrichting voor iedere bestuurder;

de maatregel geldt niet voor fietsers en bestuurders van speed pedelecs.

In de tegenovergestelde richting wordt volgende maatregel ingevoerd:

toegelaten rijrichting op de openbare weg met eenrichtingsverkeer;

fietsers en bestuurders van speed pedelecs mogen in de twee richtingen rijden.

Dit wordt gesignaleerd door:

- verkeersborden C1

- de verkeersborden worden aangevuld met onderborden M11

- verkeersborden F19

- de verkeersborden worden aangevuld met onderborden M17

Artikel 2. Op de Onafhankelijkheidslaan vanaf de overzijde van de noordelijke zijde van Congreslaan huisnummer 2 en de overzijde van ten zuidwesten van huisnummers 1-5 in de richting van zowel het noorden als het zuiden wordt volgende maatregel ingevoerd:

de toegang is verboden in beide richtingen, voor iedere bestuurder;

de maatregel geldt niet voor fietsers en bestuurders van speed pedelecs;

de maatregel geldt niet voor parkonderhoudsvoertuigen.

Dit wordt gesignaleerd door:

- verkeersborden C3

- de verkeersborden worden aangevuld met onderborden M11, Type IV

Artikel 3. Op de Onafhankelijkheidslaan ter hoogte van huisnummers 29-31 wordt volgende maatregel ingevoerd:

de bestuurders zijn verplicht de hindernis langs rechts voorbij te rijden.

Dit wordt gesignaleerd door:

- verkeersborden D1

Artikel 4. Op de Onafhankelijkheidslaan ter hoogte van de overzijde van huisnummer 57 geldt: de bestuurders zijn verplicht de hindernis langs links voorbij te rijden.

Dit wordt gesignaleerd door:

- verkeersborden D1

Artikel 5. Op de Onafhankelijkheidslaan ter hoogte van huisnummers 29-31 en de overzijde van huisnummer 57 geldt:

het parkeren is toegelaten;

de maatregel geldt alleen voor de fietsers.

Dit wordt gesignaleerd door:

- verkeersborden E9a

- de verkeersborden worden aangevuld met onderborden M1

Artikel 6. Op de Onafhankelijkheidslaan ter hoogte van huisnummers 40-44 geldt:

het parkeren is toegelaten;

het parkeren is voorbehouden voor de voertuigen die gebruikt worden door personen met een handicap;

de parkeerreglementering geldt over een afstand van 6 m.

Dit wordt gesignaleerd door:

- verkeersborden E9a

- de verkeersborden worden aangevuld met onderborden Type VIId

- de verkeersborden worden aangevuld met x-borden Xc

Artikel 7. Op de Onafhankelijkheidslaan ter hoogte van huisnummers 8-9 en de noordwestelijke gevel van Sint-Pietersaalstraat huisnummers 1-3A geldt:

voetgangers moeten de oversteekplaats volgen om de rijbaan over te steken.

Dit wordt gesignaleerd door:

- wegmarkeringen overeenkomstig art.76.3 van de wegcode

Artikel 8. Op de Onafhankelijkheidslaan ter hoogte van huisnummers 40-44 en 45-47 geldt: voertuigen moeten parkeren binnen de afgebakende plaatsen.

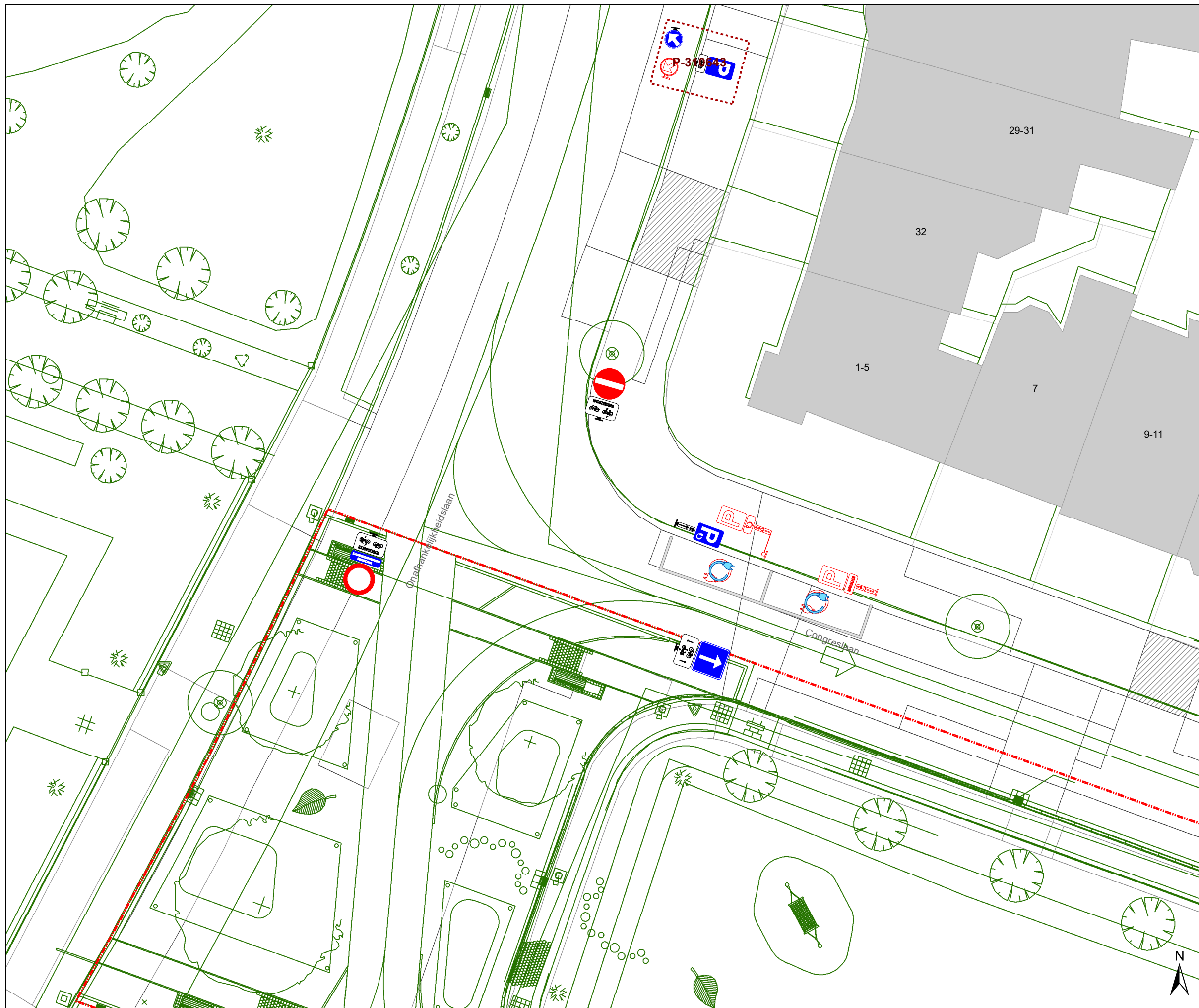
Dit wordt gesignaleerd door:

- wegmarkeringen overeenkomstig art.77.5 van de wegcode

Artikel 9. Deze verordening treedt in werking op vrijdag 13 januari 2023 om 10u00 en eindigt op vrijdag 30 juni 2023 om 23u59.

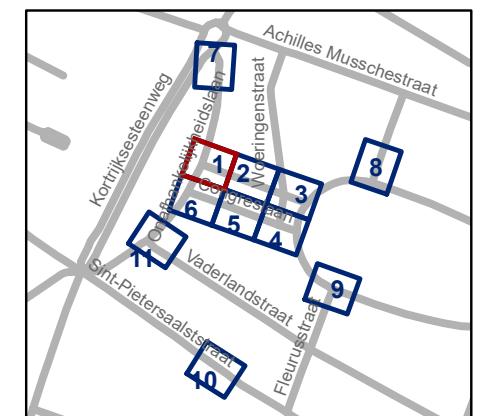
(einde reglement)





Legende

-  Bestaande verkeersborden
-  Geplande verkeersborden
-  Te verwijderen verkeersborden
-  Bestaande wegmarkeringen
-  Geplande wegmarkeringen
-  Te verwijderen wegmarkeringen
-  Ander gepland dossier (in voorbereiding bij MOBBD)
-  Ander gepland dossier (ter uitvoering bij DWBW)
-  Werfzone heraanleg
-  Ontwerp heraanleg

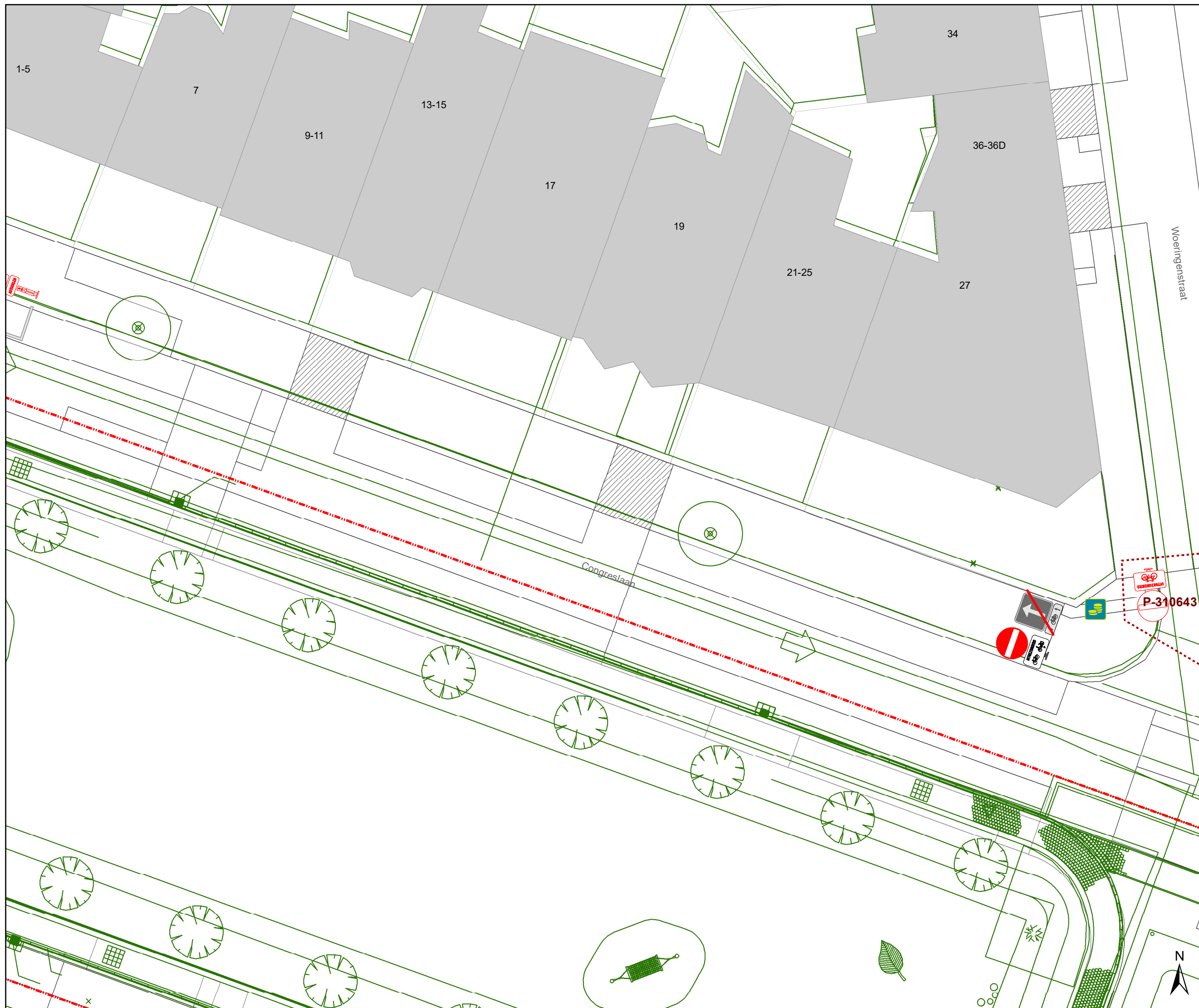


gent: Mobiliteitsbedrijf stad Gent
Verkeerstechnische taken

Paul de Smet de Naeyerpark Definitieve heraanleg

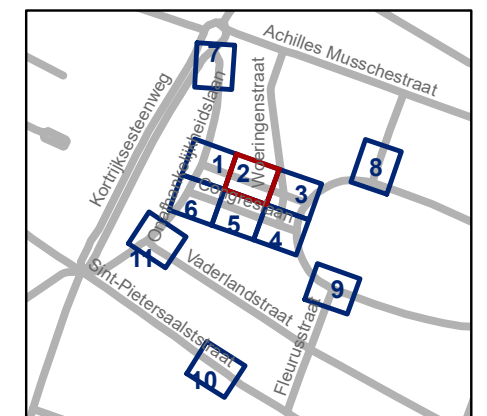
Dossiernummer P-226149

DATUM	SCHAAL	PLAN	P FORMAAT
14/12/2022	1/200	1/11	A3



Legende

-  Bestaande verkeersborden
-  Geplande verkeersborden
-  Te verwijderen verkeersborden
-  Bestaande wegmarkeringen
-  Geplande wegmarkeringen
-  Te verwijderen wegmarkeringen
-  Ander gepland dossier (in voorbereiding bij MOBBD)
-  Ander gepland dossier (ter uitvoering bij DWBW)
-  Werfzone heraanleg
-  Ontwerp heraanleg

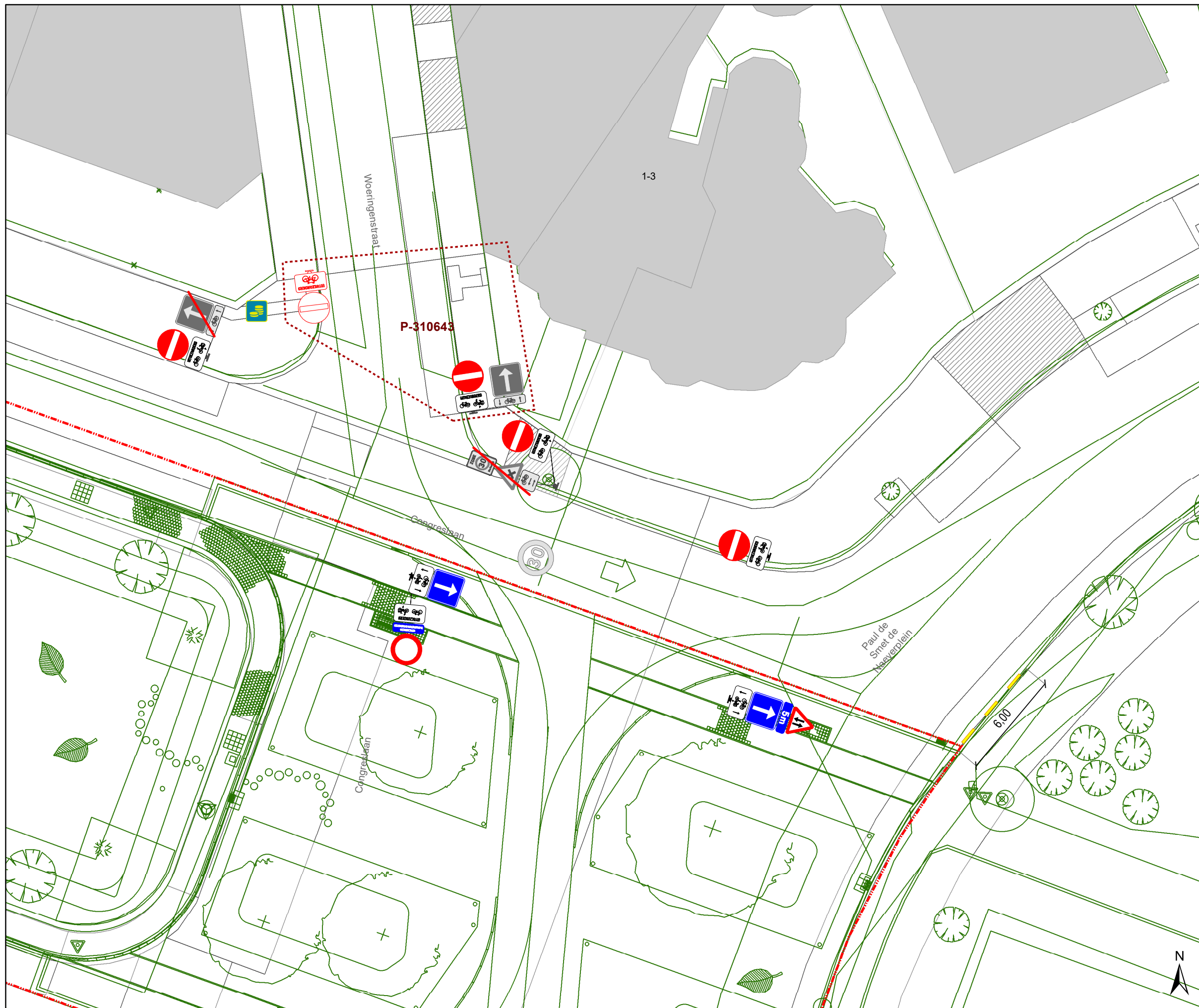


gent: Mobiliteitsbedrijf stad Gent
Verkeerstechnische taken

Paul de Smet de Naeyerpark Definitieve heraanleg

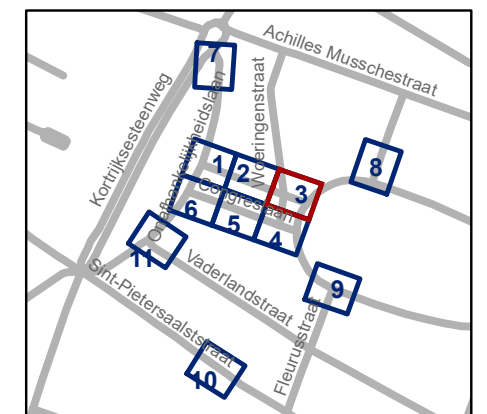
Dossiernummer P-226149

DATUM	SCHAAL	PLAN	P FORMAAT
14/12/2022	1/200	2/11	A3



Legende

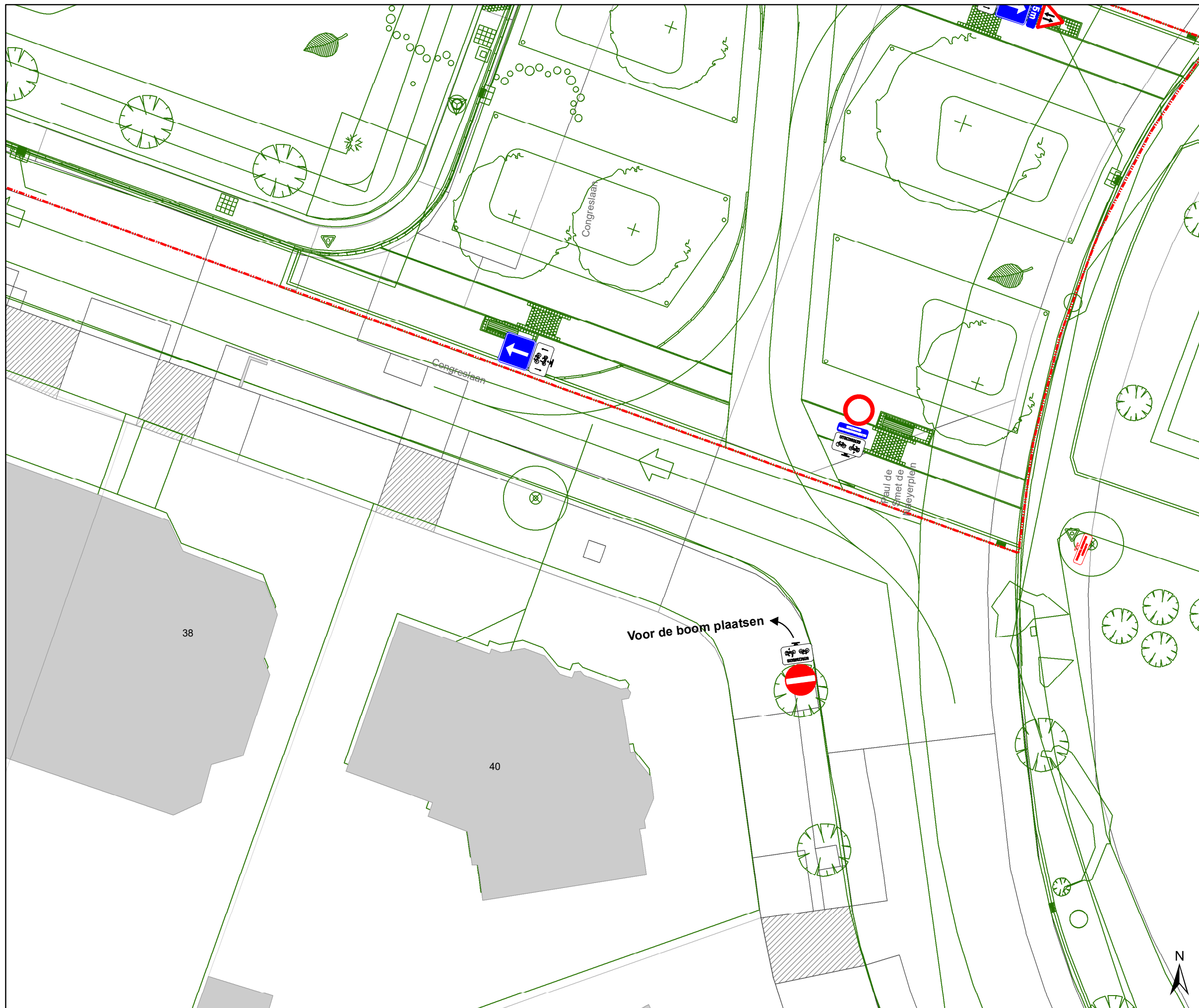
-  Bestaande verkeersborden
-  Geplande verkeersborden
-  Te verwijderen verkeersborden
-  Bestaande wegmarkeringen
-  Geplande wegmarkeringen
-  Te verwijderen wegmarkeringen
-  Ander gepland dossier (in voorbereiding bij MOBBD)
-  Ander gepland dossier (ter uitvoering bij DWBW)
-  Werfzone heraanleg
-  Ontwerp heraanleg



gent: Mobiliteitsbedrijf stad Gent
Verkeerstechnische taken

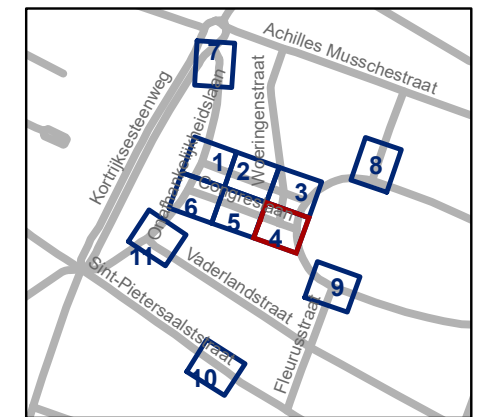
Paul de Smet de Naeyerpark Definitieve heraanleg

Dossiernummer P-226149			
DATUM	SCHAAL	PLAN	P FORMAAT
14/12/2022	1/200	3/11	A3



Legende

-  Bestaande verkeersborden
-  Geplande verkeersborden
-  Te verwijderen verkeersborden
-  Bestaande wegmarkeringen
-  Geplande wegmarkeringen
-  Te verwijderen wegmarkeringen
-  Ander gepland dossier (in voorbereiding bij MOBBD)
-  Ander gepland dossier (ter uitvoering bij DWBW)
-  Werfzone heraanleg
-  Ontwerp heraanleg

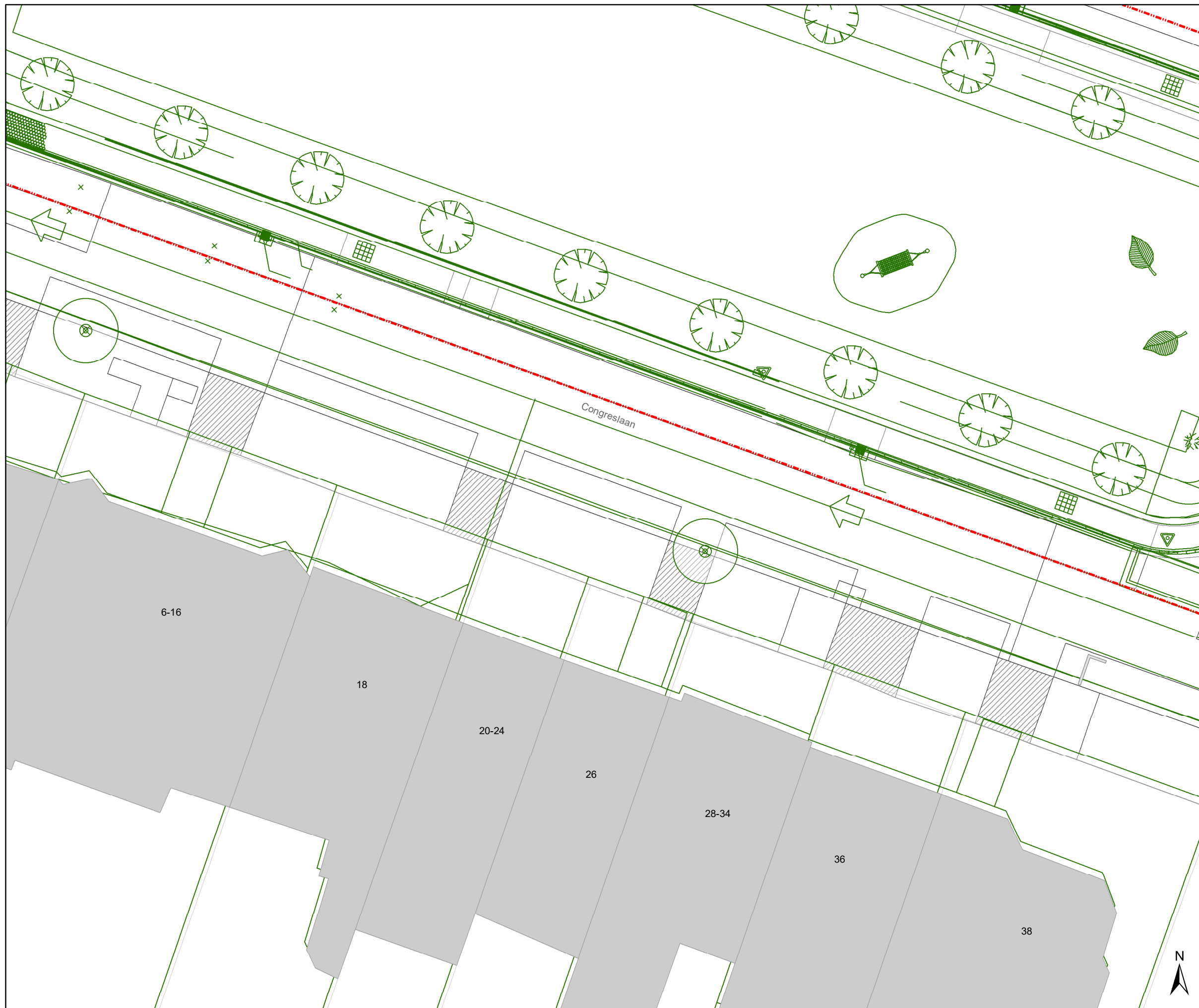


gent: Mobiliteitsbedrijf stad Gent
Verkeerstechnische taken

Paul de Smet de Naeyerpark Definitieve heraanleg

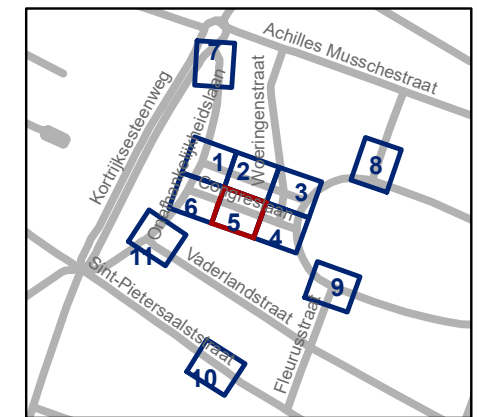
Dossiernummer P-226149

DATUM	SCHAAL	PLAN	P FORMAAT
14/12/2022	1/200	4/11	A3



Legende

-  Bestaande verkeersborden
-  Geplande verkeersborden
-  Te verwijderen verkeersborden
-  Bestaande wegmarkeringen
-  Geplande wegmarkeringen
-  Te verwijderen wegmarkeringen
-  Ander gepland dossier (in voorbereiding bij MOBBD)
-  Ander gepland dossier (ter uitvoering bij DWBW)
-  Werfzone heraanleg
-  Ontwerp heraanleg

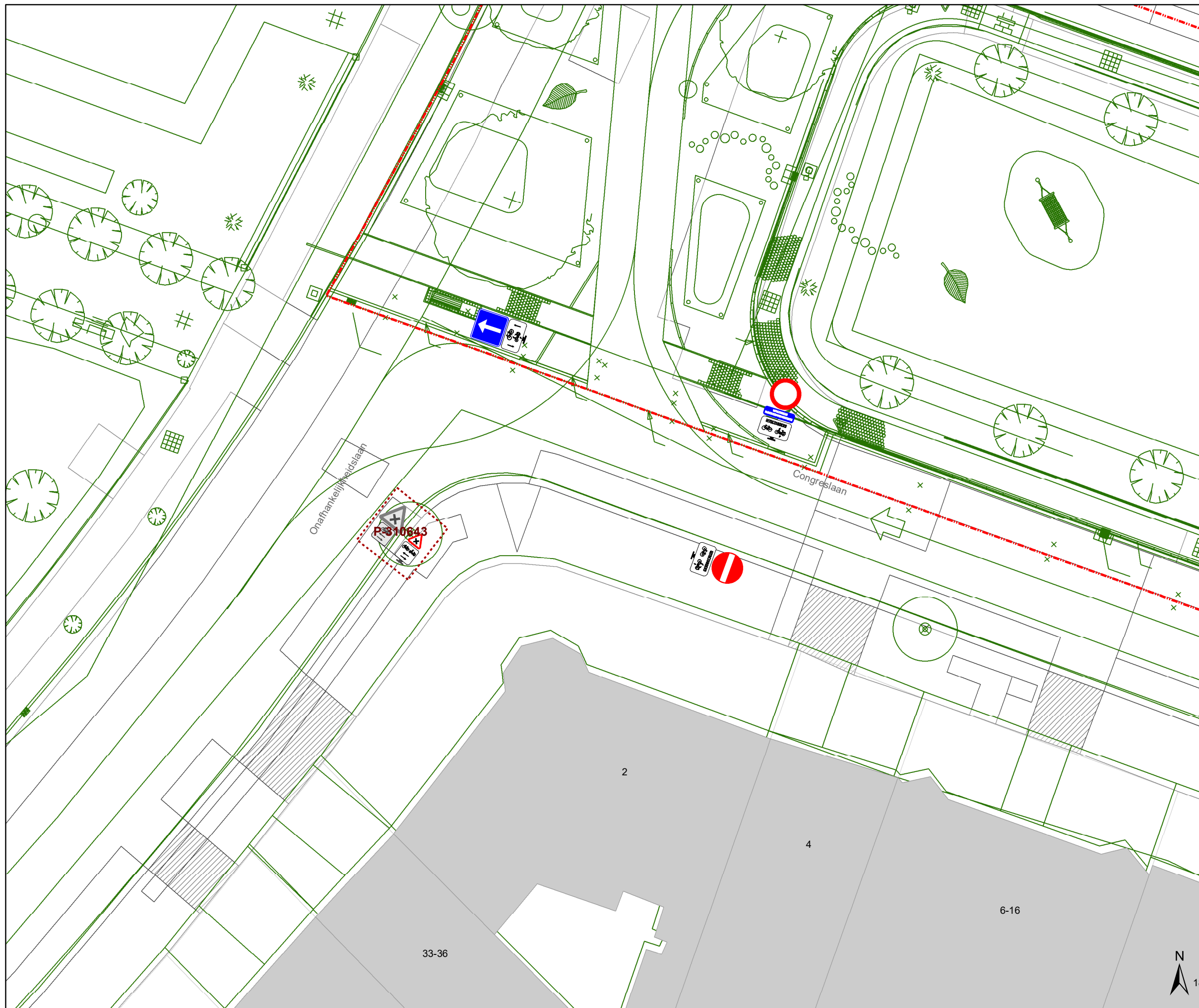


gent: Mobiliteitsbedrijf stad Gent
Verkeerstechnische taken

Paul de Smet de Naeyerpark Definitieve heraanleg

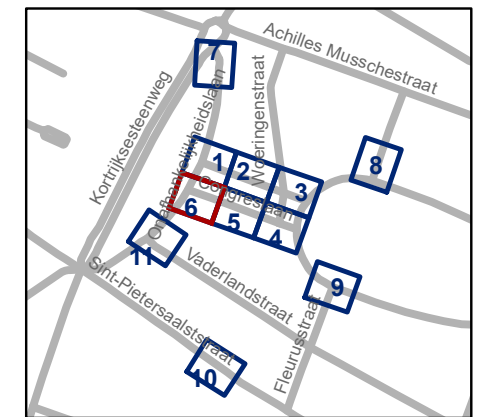
Dossiernummer P-226149

DATUM	SCHAAL	PLAN	P FORMAAT
14/12/2022	1/200	5/11	A3



Legende

-  Bestaande verkeersborden
-  Geplande verkeersborden
-  Te verwijderen verkeersborden
-  Bestaande wegmarkeringen
-  Geplande wegmarkeringen
-  Te verwijderen wegmarkeringen
-  Ander gepland dossier (in voorbereiding bij MOBBD)
-  Ander gepland dossier (ter uitvoering bij DWBW)
-  Werfzone heraanleg
-  Ontwerp heraanleg



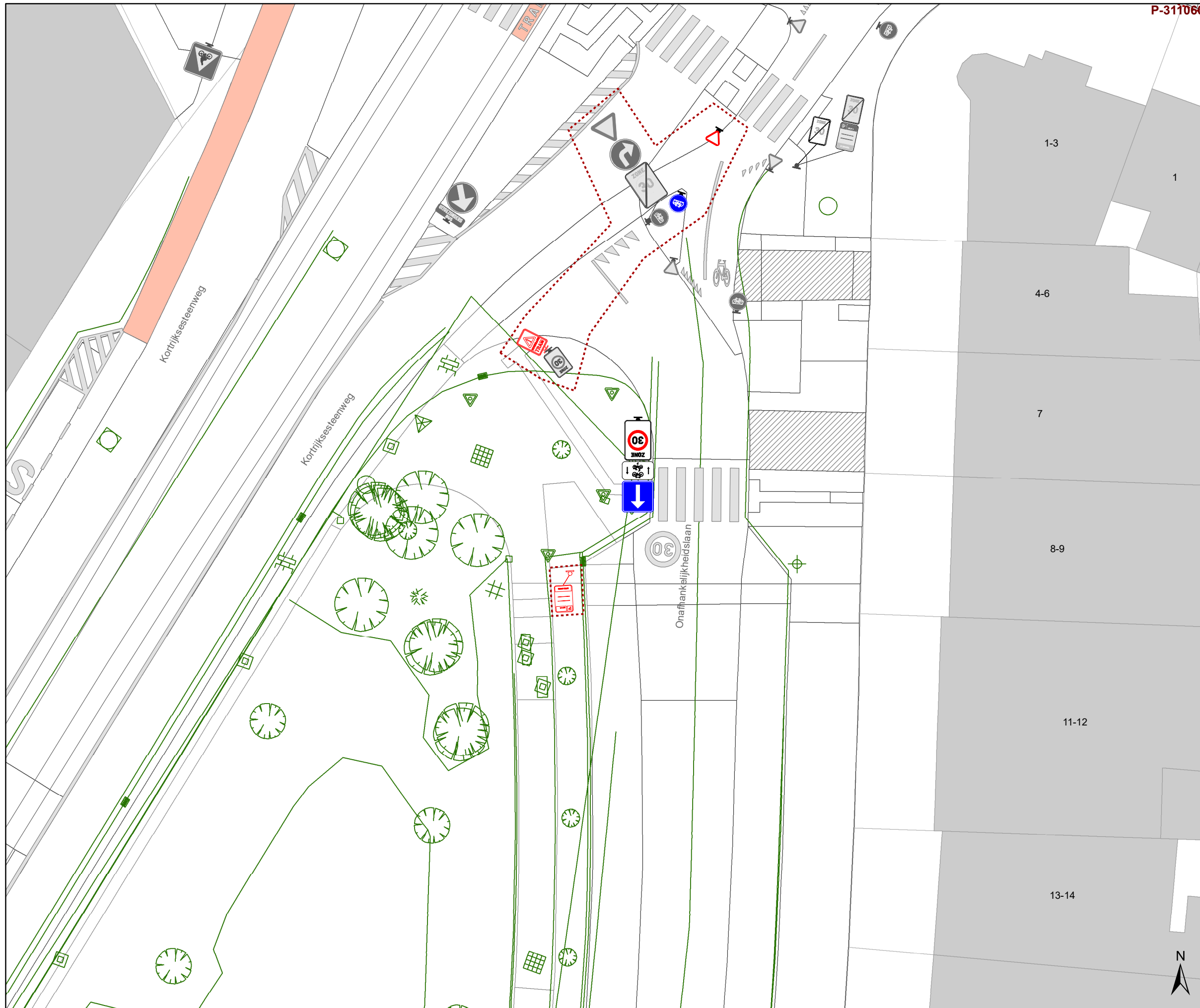
gent: Mobiliteitsbedrijf stad Gent
Verkeerstechnische taken

Paul de Smet de Naeyerpark
Definitieve heraanleg

Dossiernummer P-226149

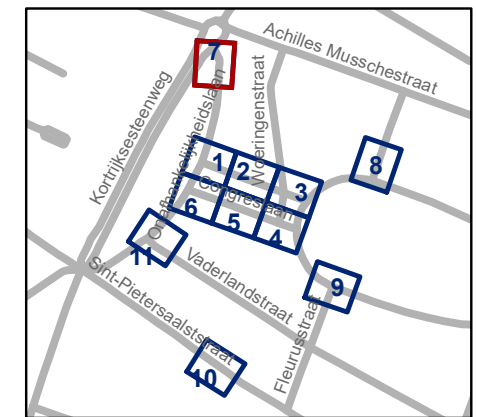
DATUM	SCHAAL	PLAN	P FORMAAT
14/12/2022	1/200	6/11	A3





Legende

-  Bestaande verkeersborden
-  Geplande verkeersborden
-  Te verwijderen verkeersborden
-  Bestaande wegmarkeringen
-  Geplande wegmarkeringen
-  Te verwijderen wegmarkeringen
-  Ander gepland dossier (in voorbereiding bij MOBBD)
-  Ander gepland dossier (ter uitvoering bij DWBW)
-  Werfzone heraanleg
-  Ontwerp heraanleg



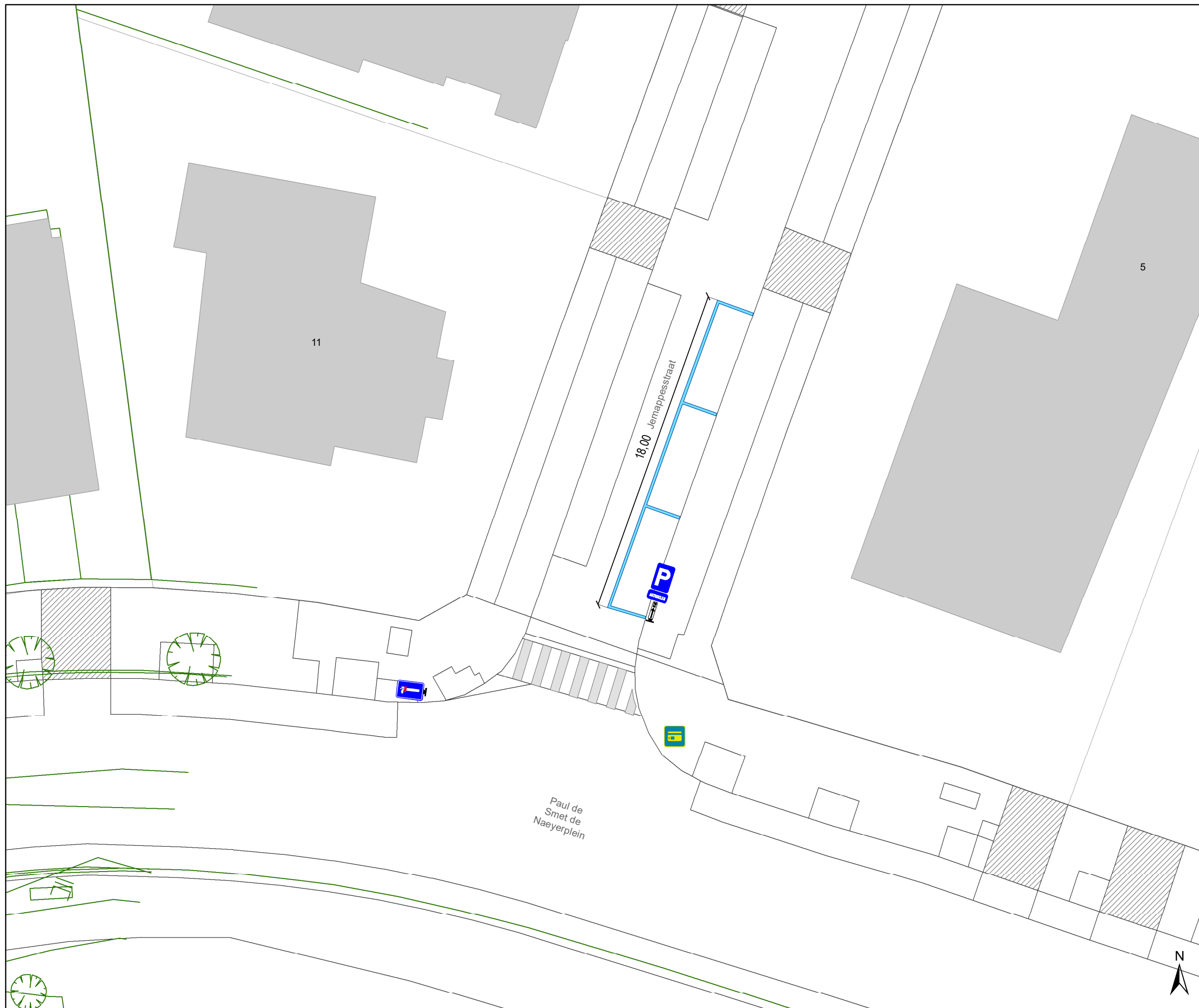
gent: Mobiliteitsbedrijf stad Gent
Verkeerstechnische taken

Paul de Smet de Naeyerpark Definitieve heraanleg

Dossiernummer P-226149

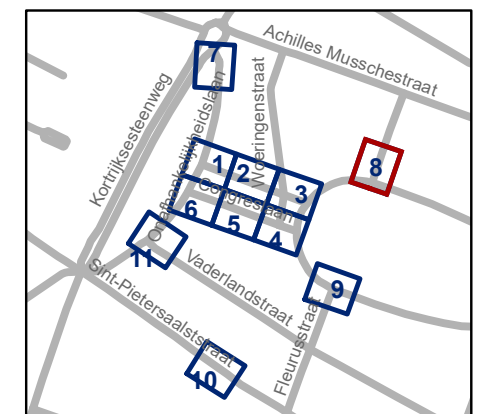
DATUM	SCHAAL	PLAN	P FORMAAT
14/12/2022	1/200	7/11	A3





Legende

-  Bestaande verkeersborden
-  Geplande verkeersborden
-  Te verwijderen verkeersborden
-  Bestaande wegmarkeringen
-  Geplande wegmarkeringen
-  Te verwijderen wegmarkeringen
-  Ander gepland dossier (in voorbereiding bij MOBBD)
-  Ander gepland dossier (ter uitvoering bij DWBW)
-  Werfzone heraanleg
-  Ontwerp heraanleg

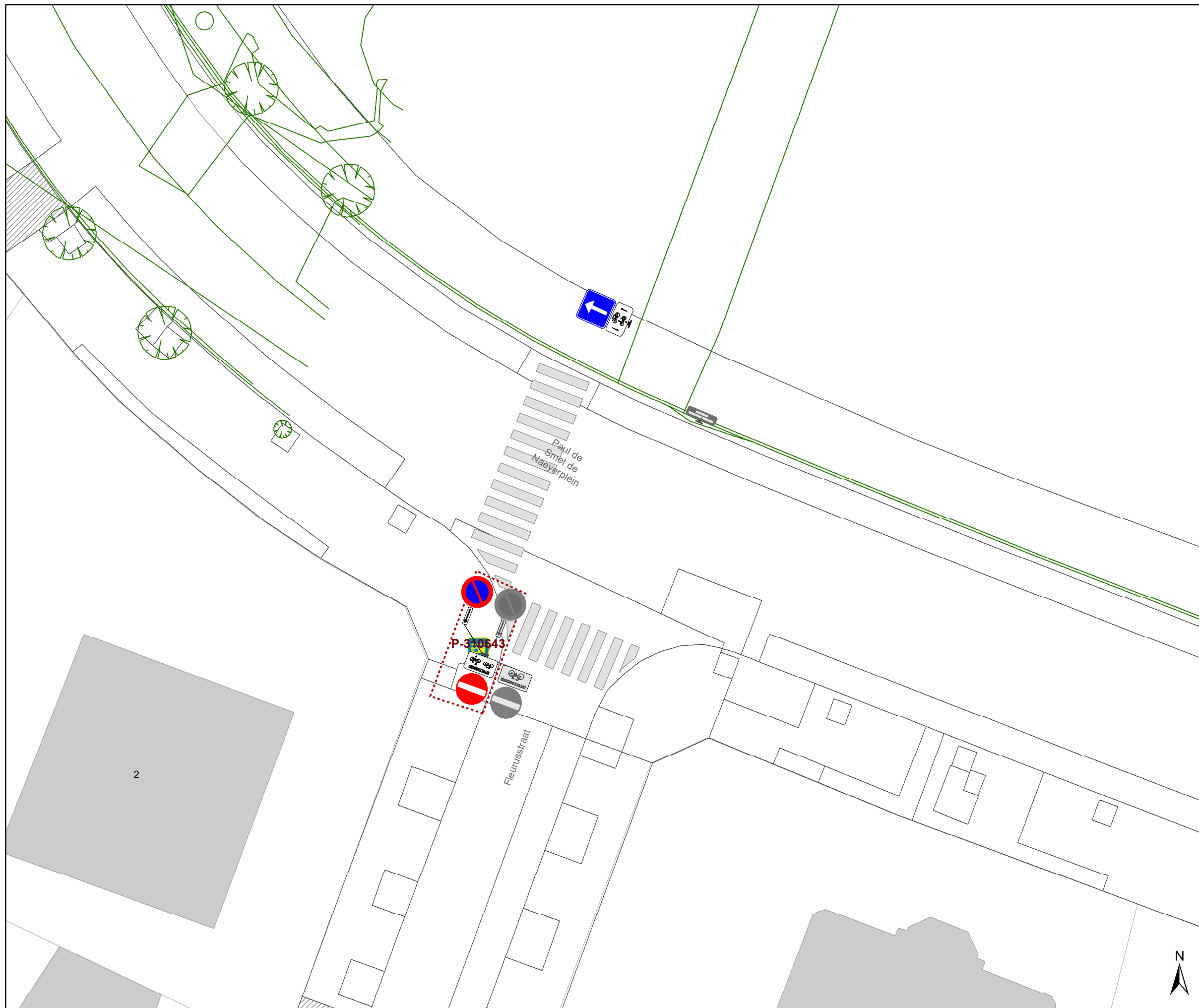


gent: Mobiliteitsbedrijf stad Gent
Verkeerstechnische taken

Paul de Smet de Naeyerpark Definitieve heraanleg

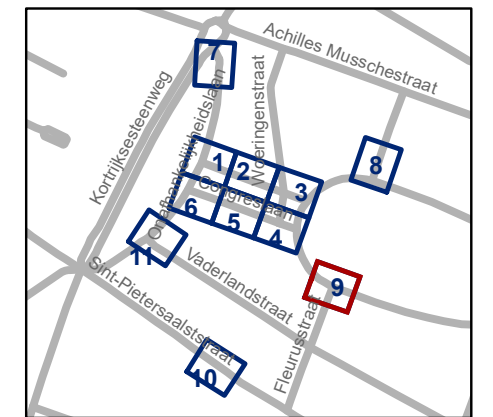
Dossiernummer P-226149

DATUM	SCHAAL	PLAN	P FORMAAT
14/12/2022	1/200	8/11	A3



Legende

-  Bestaande verkeersborden
-  Geplande verkeersborden
-  Te verwijderen verkeersborden
-  Bestaande wegmarkeringen
-  Geplande wegmarkeringen
-  Te verwijderen wegmarkeringen
-  Ander gepland dossier (in voorbereiding bij MOBBD)
-  Ander gepland dossier (ter uitvoering bij DWBW)
-  Werfzone heraanleg
-  Ontwerp heraanleg

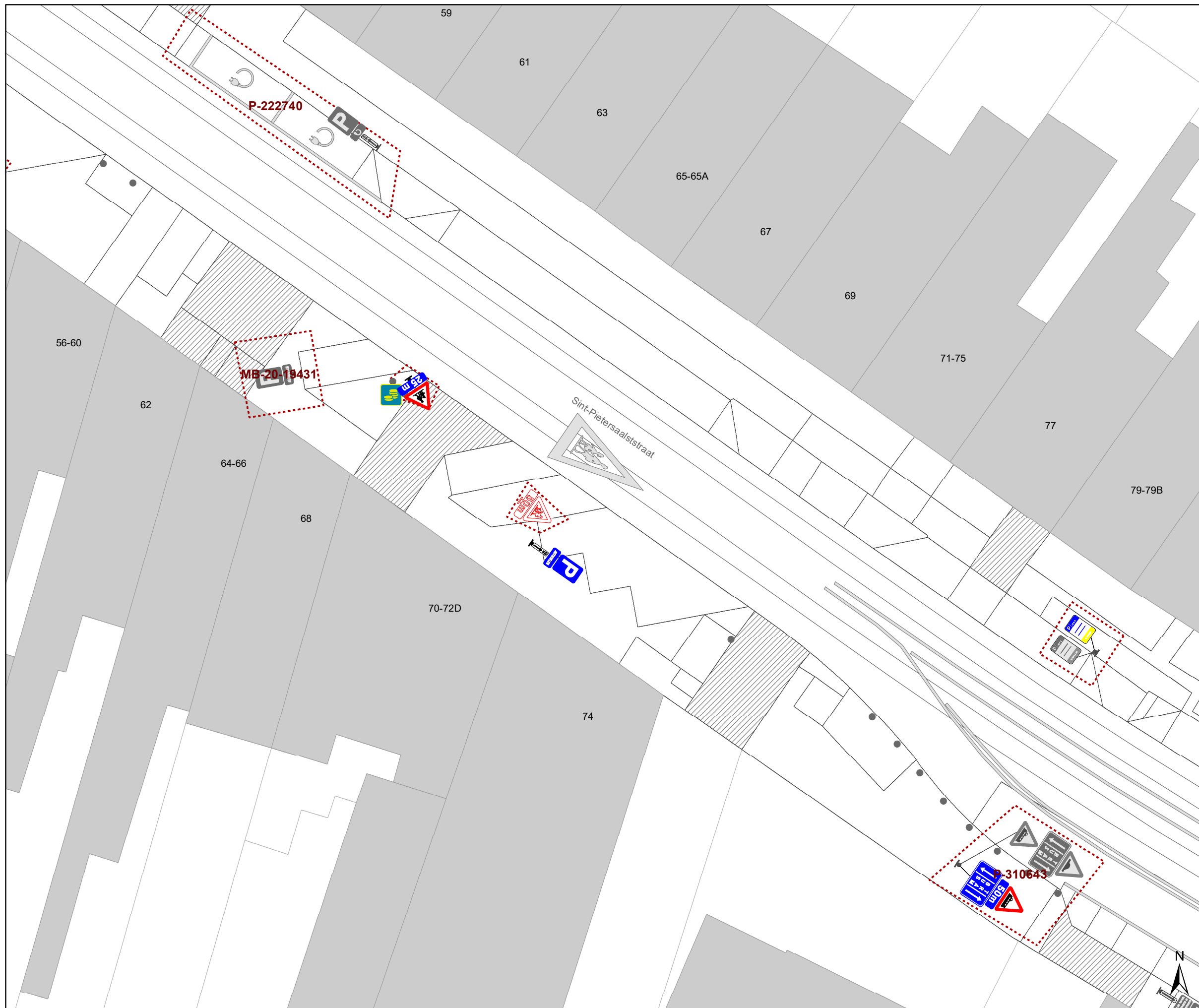


gent: Mobiliteitsbedrijf stad Gent
Verkeerstechnische taken

Paul de Smet de Naeyerpark
Definitieve heraanleg

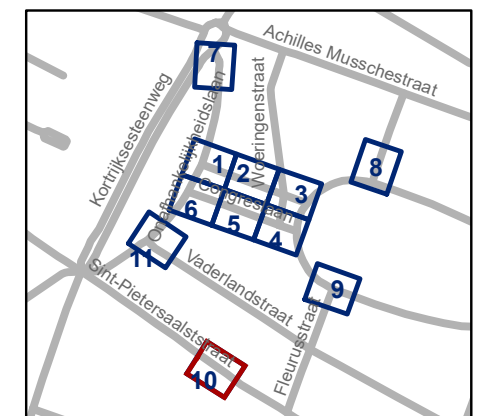
Dossiernummer P-226149

DATUM	SCHAAL	PLAN	P FORMAAT
14/12/2022	1/200	9/11	A3



Legende

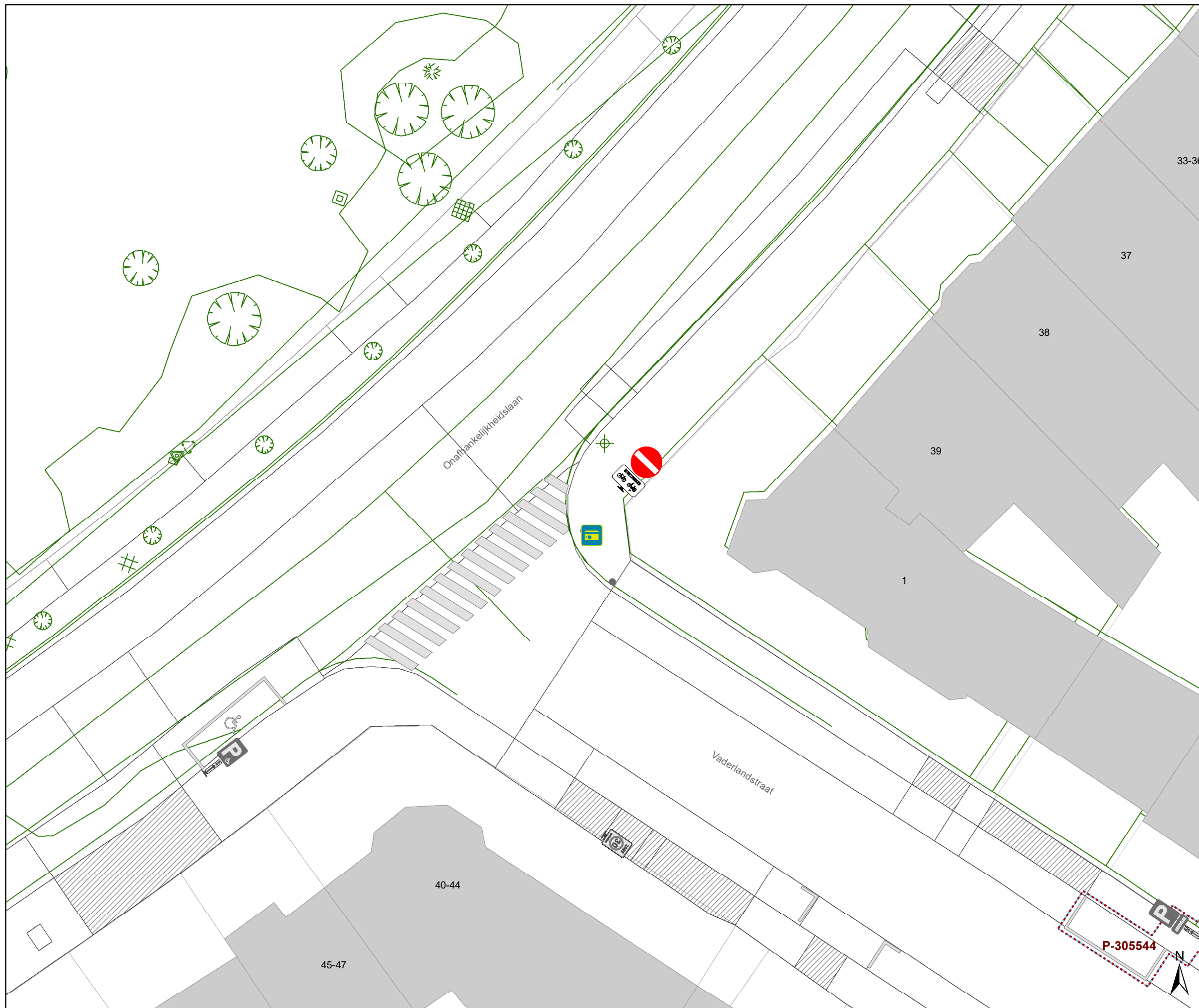
-  Bestaande verkeersborden
-  Geplande verkeersborden
-  Te verwijderen verkeersborden
-  Bestaande wegmarkeringen
-  Geplande wegmarkeringen
-  Te verwijderen wegmarkeringen
-  Ander gepland dossier (in voorbereiding bij MOBBD)
-  Ander gepland dossier (ter uitvoering bij DWBW)
-  Werfzone heraanleg
-  Ontwerp heraanleg



gent: Mobiliteitsbedrijf stad Gent
Verkeerstechnische taken

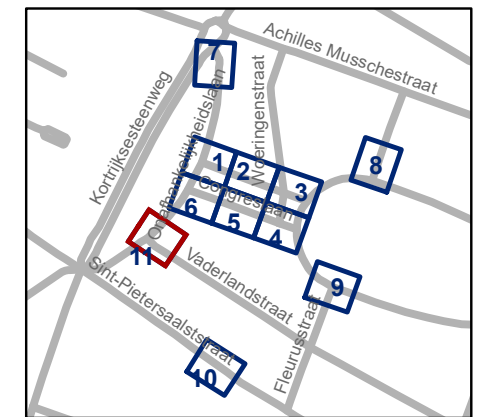
Paul de Smet de Naeyerpark Definitieve heraanleg

Dossiernummer P-226149			
DATUM	SCHAAL	PLAN	P FORMAAT
14/12/2022	1/200	10/11	A3



Legende

-  Bestaande verkeersborden
-  Geplande verkeersborden
-  Te verwijderen verkeersborden
-  Bestaande wegmarkeringen
-  Geplande wegmarkeringen
-  Te verwijderen wegmarkeringen
-  Ander gepland dossier (in voorbereiding bij MOBBD)
-  Ander gepland dossier (ter uitvoering bij DWBW)
-  Werfzone heraanleg
-  Ontwerp heraanleg

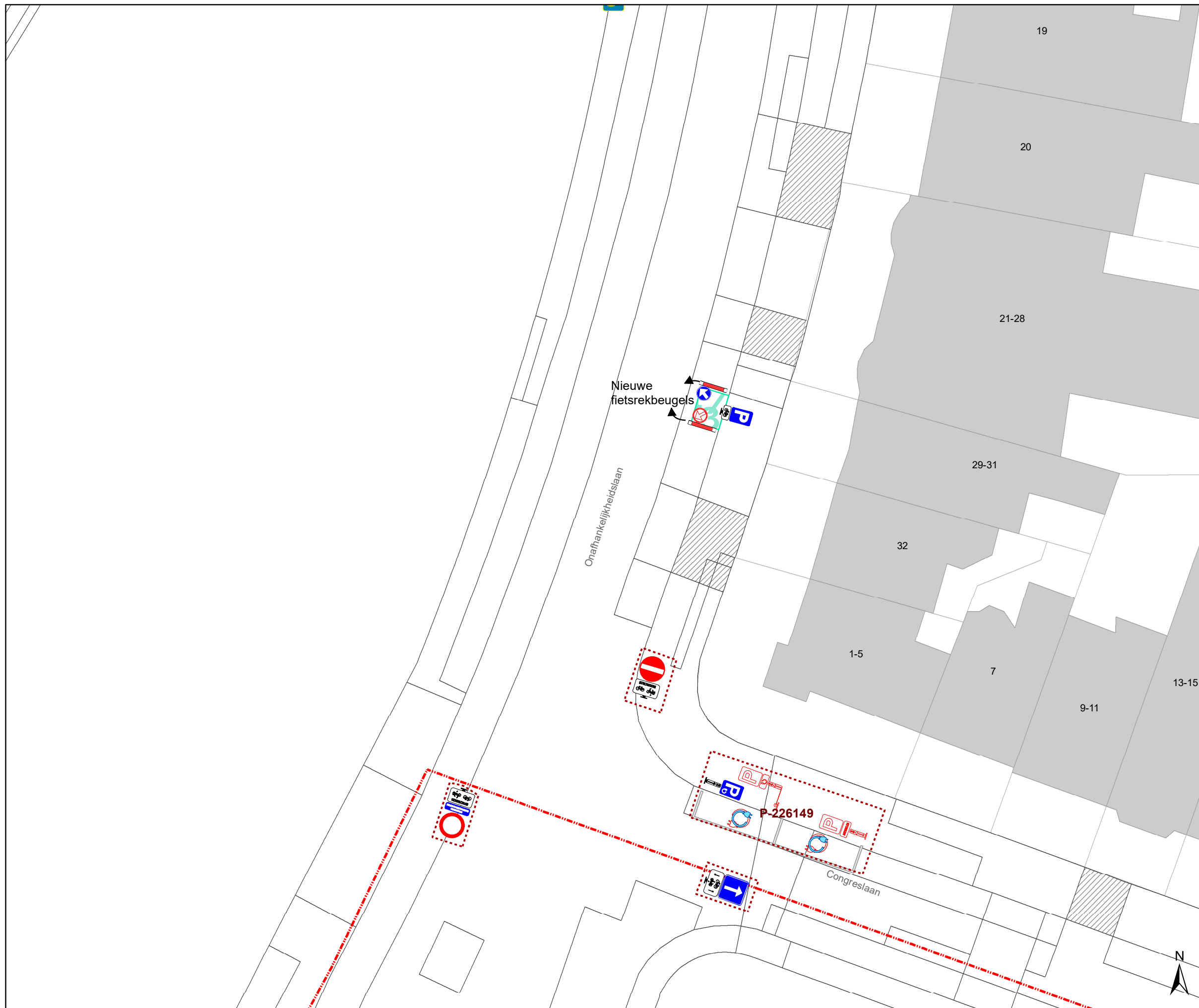


gent: Mobiliteitsbedrijf stad Gent
Verkeerstechnische taken

Paul de Smet de Naeyerpark
Definitieve heraanleg

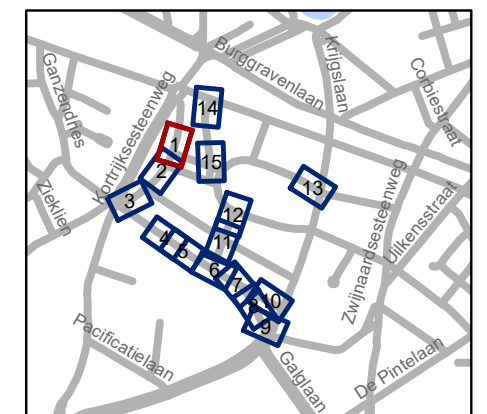
Dossiernummer P-226149

DATUM	SCHAAL	PLAN	P FORMAAT
14/12/2022	1/200	11/11	A3



Legende

-  Bestaande verkeersborden
-  Geplande verkeersborden
-  Te verwijderen verkeersborden
-  Bestaande wegmarkeringen
-  Geplande wegmarkeringen
-  Te verwijderen wegmarkeringen
-  Ander gepland dossier (in voorbereiding bij MOBBD)
-  Ander gepland dossier (ter uitvoering bij DWBW)
-  Werfzone heraanleg
-  Ontwerp heraanleg

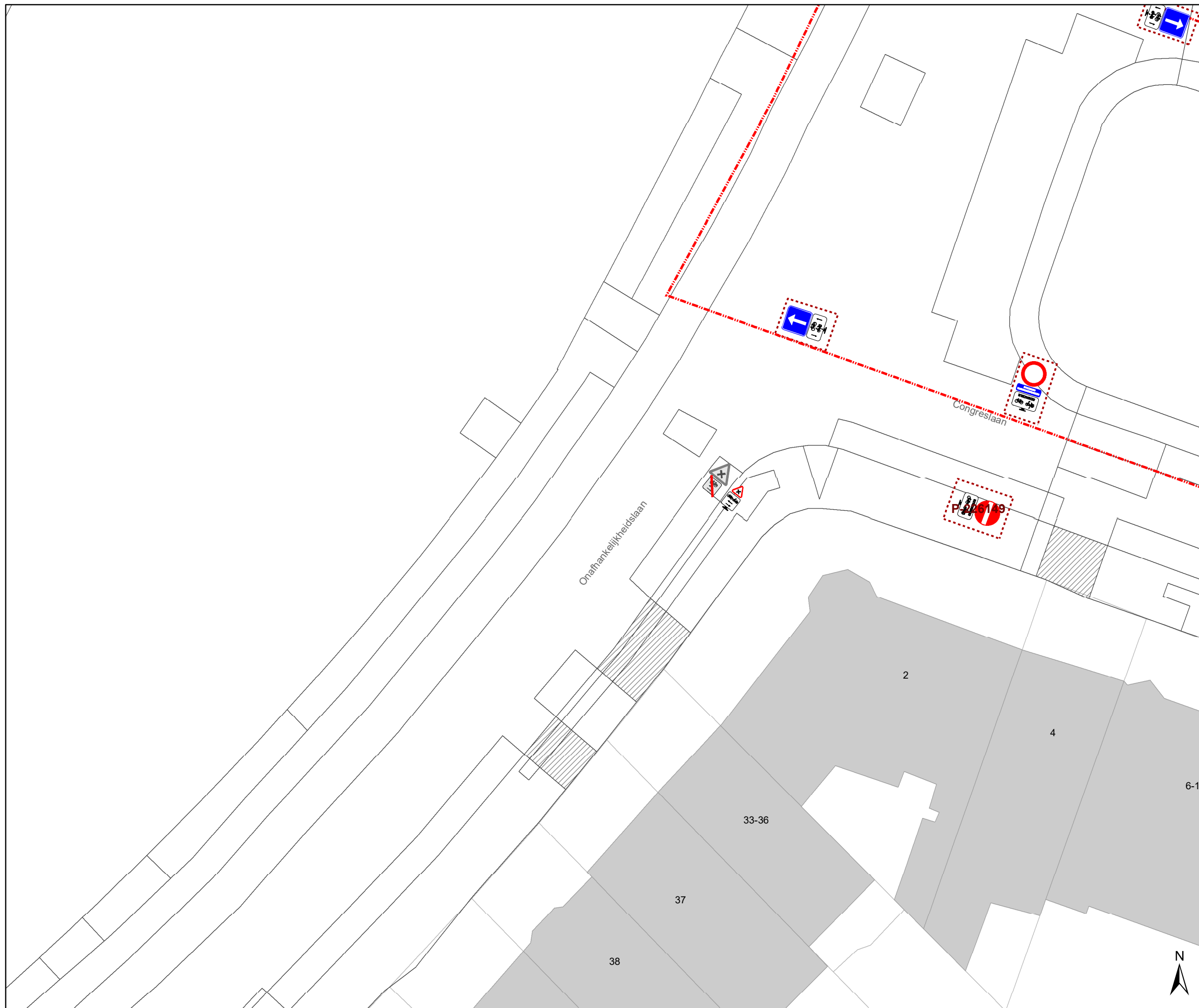


gent: Mobiliteitsbedrijf stad Gent
Verkeerstechnische taken

De Smet de Naeyerplein
Randaanpassingen heraanleg park

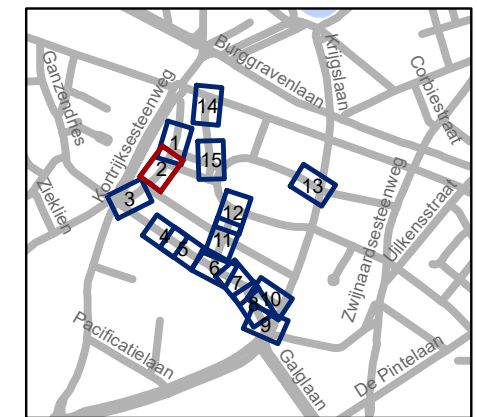
Dossiernummer P-310643

DATUM	SCHAAL	PLAN	P FORMAAT
9/11/2022	1/250	1/15	A3



Legende

-  Bestaande verkeersborden
-  Geplande verkeersborden
-  Te verwijderen verkeersborden
-  Bestaande wegmarkeringen
-  Geplande wegmarkeringen
-  Te verwijderen wegmarkeringen
-  Ander gepland dossier (in voorbereiding bij MOBBD)
-  Ander gepland dossier (ter uitvoering bij DWBW)
-  Werfzone heraanleg
-  Ontwerp heraanleg

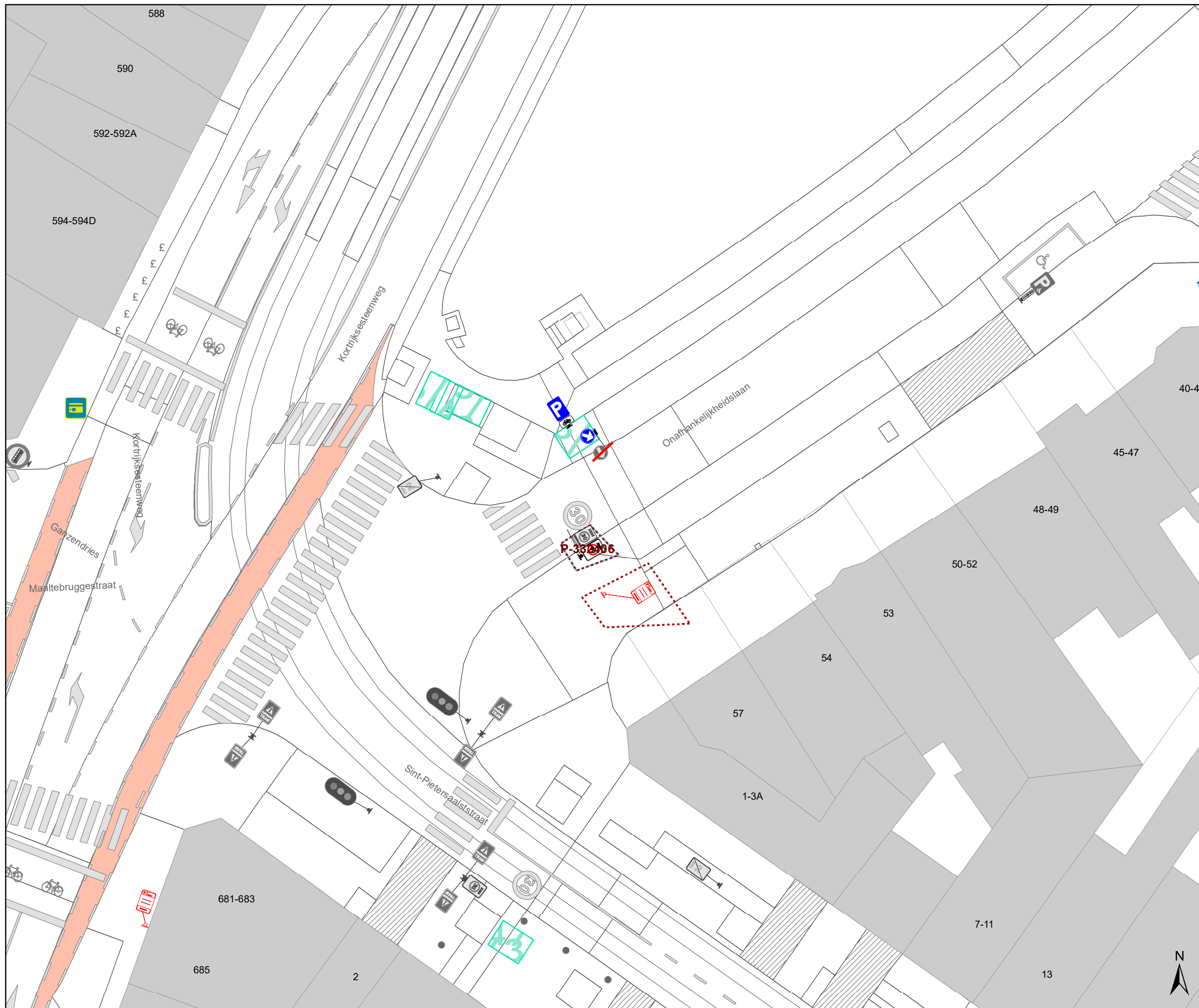


gent: Mobiliteitsbedrijf stad Gent
Verkeerstechnische taken

De Smet de Naeyerplein
Randaanpassingen heraanleg park

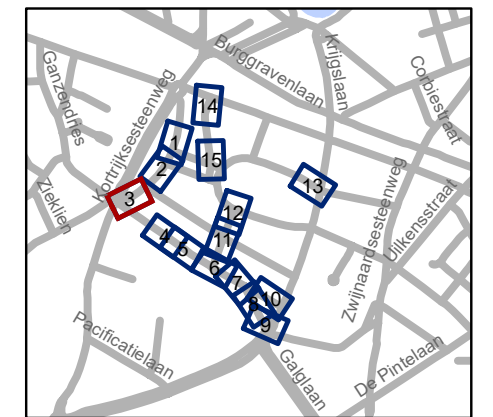
Dossiernummer P-310643

DATUM	SCHAAL	PLAN	P FORMAAT
9/11/2022	1/250	2/15	A3



Legende

-  Bestaande verkeersborden
-  Geplande verkeersborden
-  Te verwijderen verkeersborden
-  Bestaande wegmarkeringen
-  Geplande wegmarkeringen
-  Te verwijderen wegmarkeringen
-  Ander gepland dossier (in voorbereiding bij MOBBED)
-  Ander gepland dossier (ter uitvoering bij DWBW)
-  Werfzone heraanleg
-  Ontwerp heraanleg

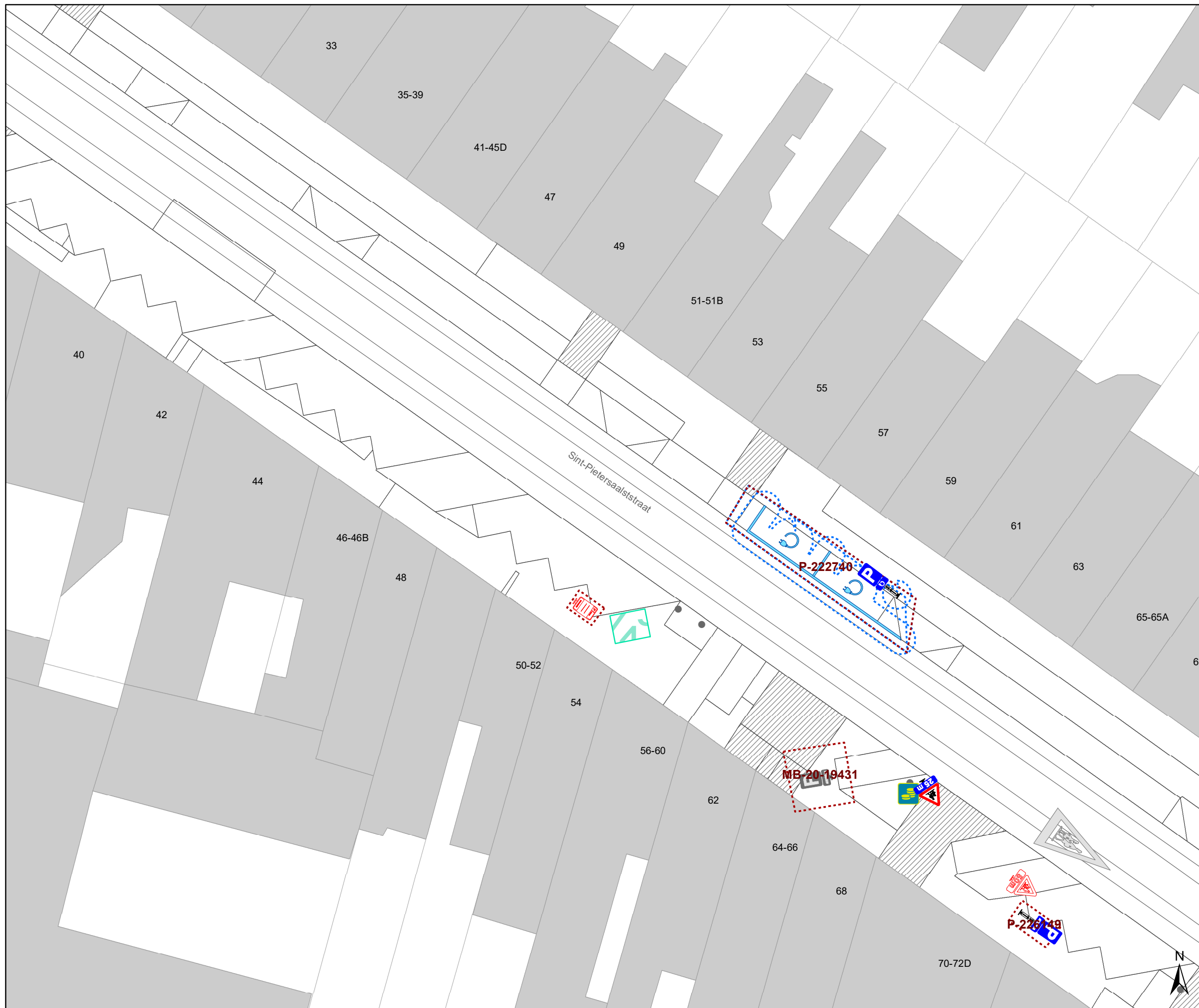


gent: Mobiliteitsbedrijf stad Gent
Verkeerstechnische taken

De Smet de Naeyerplein
Randaanpassingen heraanleg park

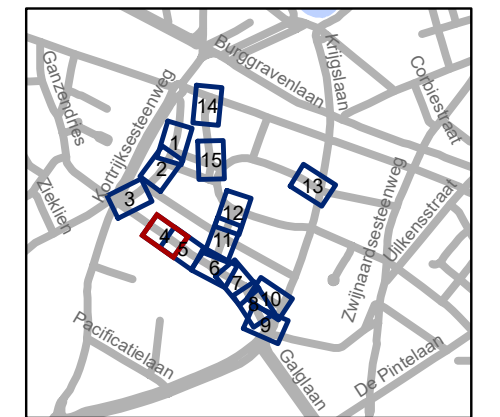
Dossiernummer P-310643

DATUM	SCHAAL	PLAN	P FORMAAT
9/11/2022	1/250	3/15	A3



Legende

-  Bestaande verkeersborden
-  Geplande verkeersborden
-  Te verwijderen verkeersborden
-  Bestaande wegmarkeringen
-  Geplande wegmarkeringen
-  Te verwijderen wegmarkeringen
-  Ander gepland dossier (in voorbereiding bij MOBBD)
-  Ander gepland dossier (ter uitvoering bij DWBW)
-  Werfzone heraanleg
-  Ontwerp heraanleg

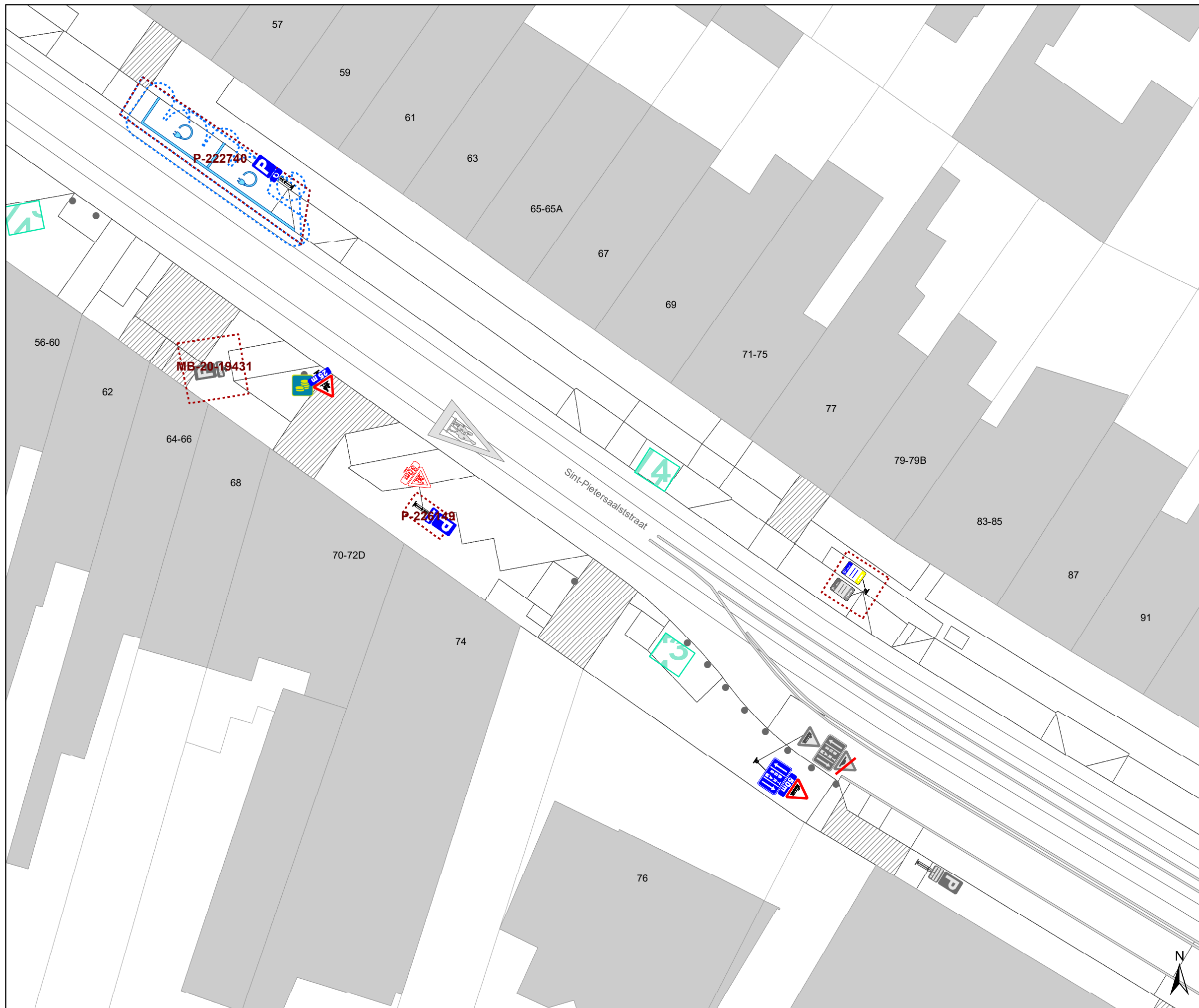


gent: Mobiliteitsbedrijf stad Gent
Verkeerstechnische taken

De Smet de Naeyerplein
Randaanpassingen heraanleg park

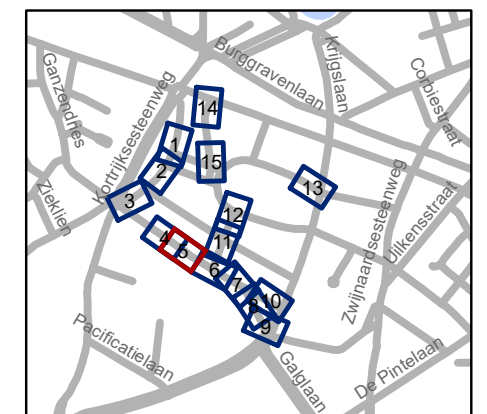
Dossiernummer P-310643

DATUM	SCHAAL	PLAN	P FORMAAT
9/11/2022	1/250	4/15	A3



Legende

-  Bestaande verkeersborden
-  Geplande verkeersborden
-  Te verwijderen verkeersborden
-  Bestaande wegmarkeringen
-  Geplande wegmarkeringen
-  Te verwijderen wegmarkeringen
-  Ander gepland dossier (in voorbereiding bij MOBBED)
-  Ander gepland dossier (ter uitvoering bij DWBW)
-  Werfzone heraanleg
-  Ontwerp heraanleg

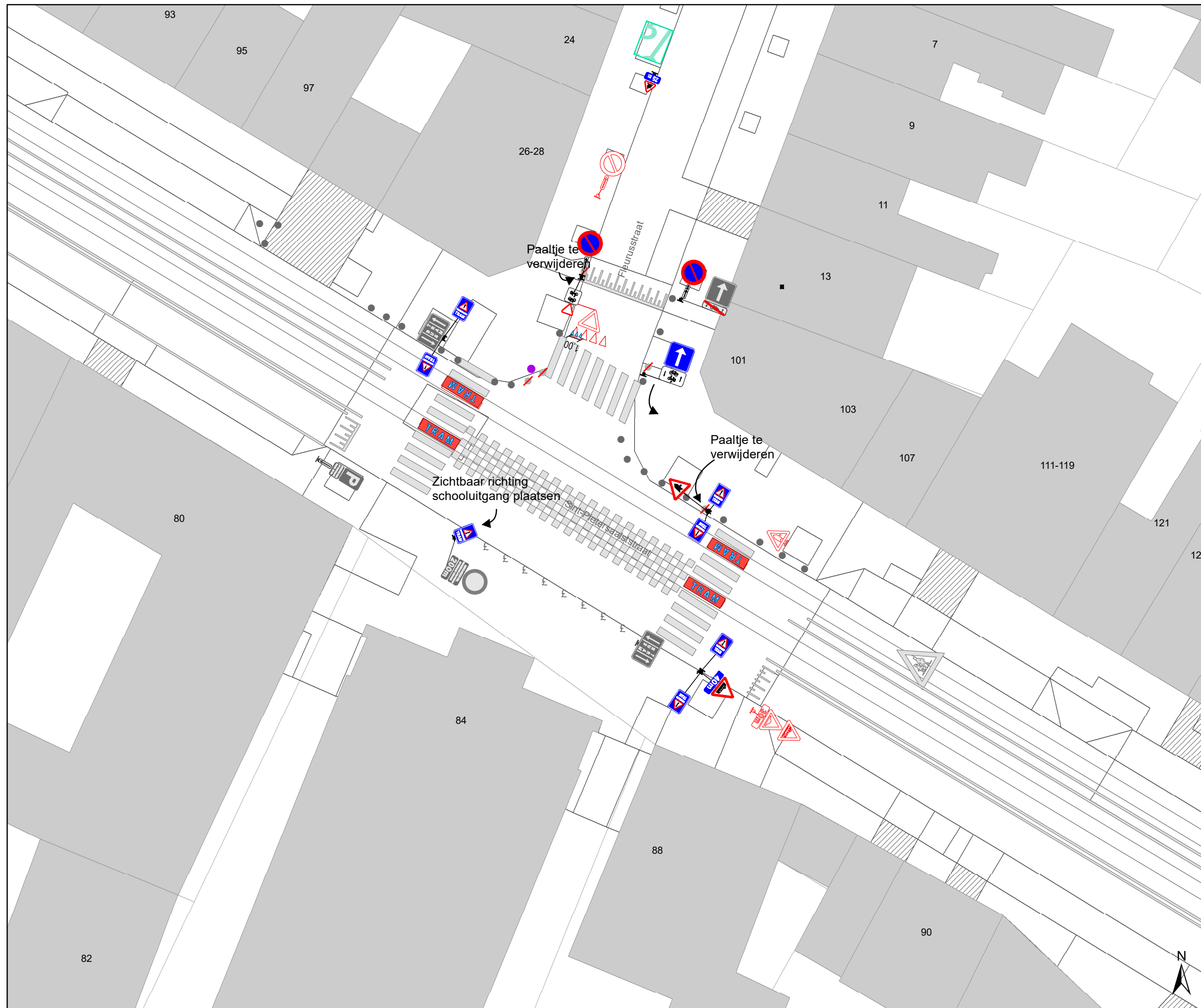


gent: Mobiliteitsbedrijf stad Gent
Verkeerstechnische taken

**De Smet de Naeyerplein
Randaanpassingen heraanleg park**

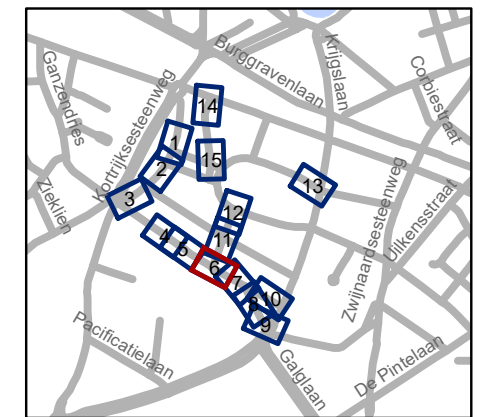
Dossiernummer P-310643

DATUM	SCHAAL	PLAN	P FORMAAT
9/11/2022	1/250	5/15	A3



Legende

-  Bestaande verkeersborden
-  Geplande verkeersborden
-  Te verwijderen verkeersborden
-  Bestaande wegmarkeringen
-  Geplande wegmarkeringen
-  Te verwijderen wegmarkeringen
-  Ander gepland dossier (in voorbereiding bij MOBBD)
-  Ander gepland dossier (ter uitvoering bij DWBW)
-  Werfzone heraanleg
-  Ontwerp heraanleg

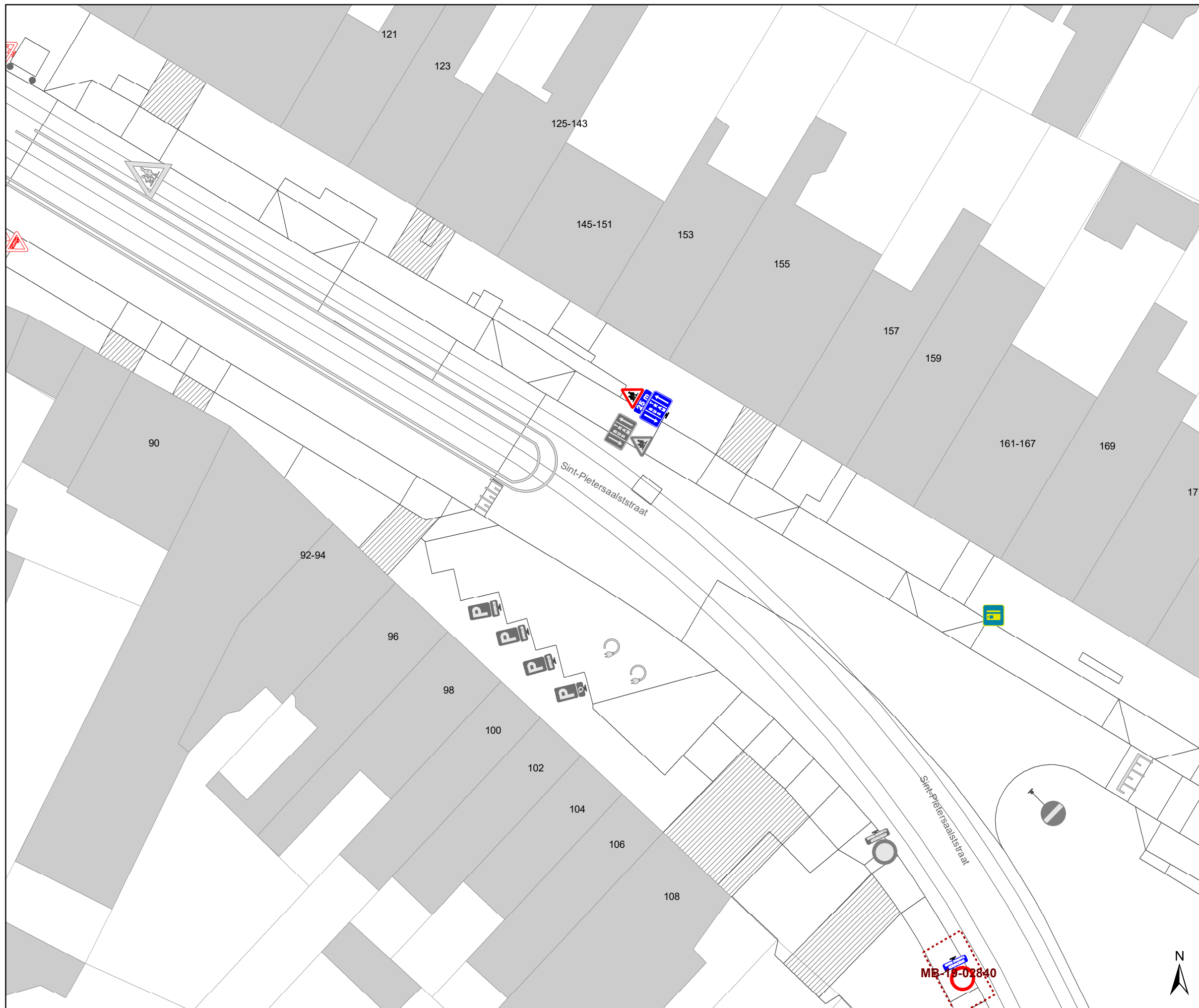


gent: Mobiliteitsbedrijf stad Gent
Verkeerstechnische taken

De Smet de Naeyerplein
Randaanpassingen heraanleg park

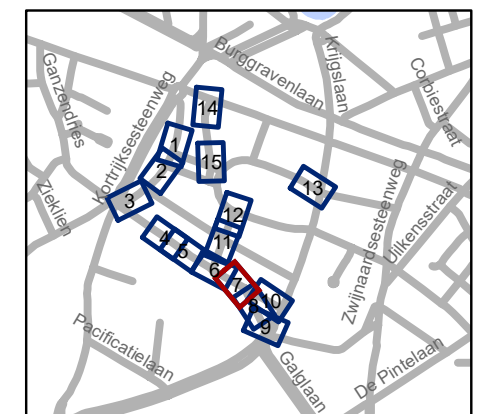
Dossiernummer P-310643

DATUM	SCHAAL	PLAN	P FORMAAT
9/11/2022	1/250	6/15	A3



Legende

-  Bestaande verkeersborden
-  Geplande verkeersborden
-  Te verwijderen verkeersborden
-  Bestaande wegmarkeringen
-  Geplande wegmarkeringen
-  Te verwijderen wegmarkeringen
-  Ander gepland dossier (in voorbereiding bij MOBBD)
-  Ander gepland dossier (ter uitvoering bij DWBW)
-  Werfzone heraanleg
-  Ontwerp heraanleg



gent: Mobiliteitsbedrijf stad Gent
Verkeerstechnische taken

De Smet de Naeyerplein
Randaanpassingen heraanleg park

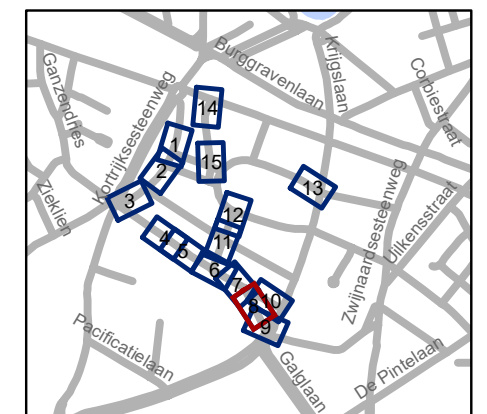
Dossiernummer P-310643

DATUM	SCHAAL	PLAN	P FORMAAT
9/11/2022	1/250	7/15	A3



Legende

-  Bestaande verkeersborden
-  Geplande verkeersborden
-  Te verwijderen verkeersborden
-  Bestaande wegmarkeringen
-  Geplande wegmarkeringen
-  Te verwijderen wegmarkeringen
-  Ander gepland dossier (in voorbereiding bij MOBBD)
-  Ander gepland dossier (ter uitvoering bij DWBW)
-  Werfzone heraanleg
-  Ontwerp heraanleg

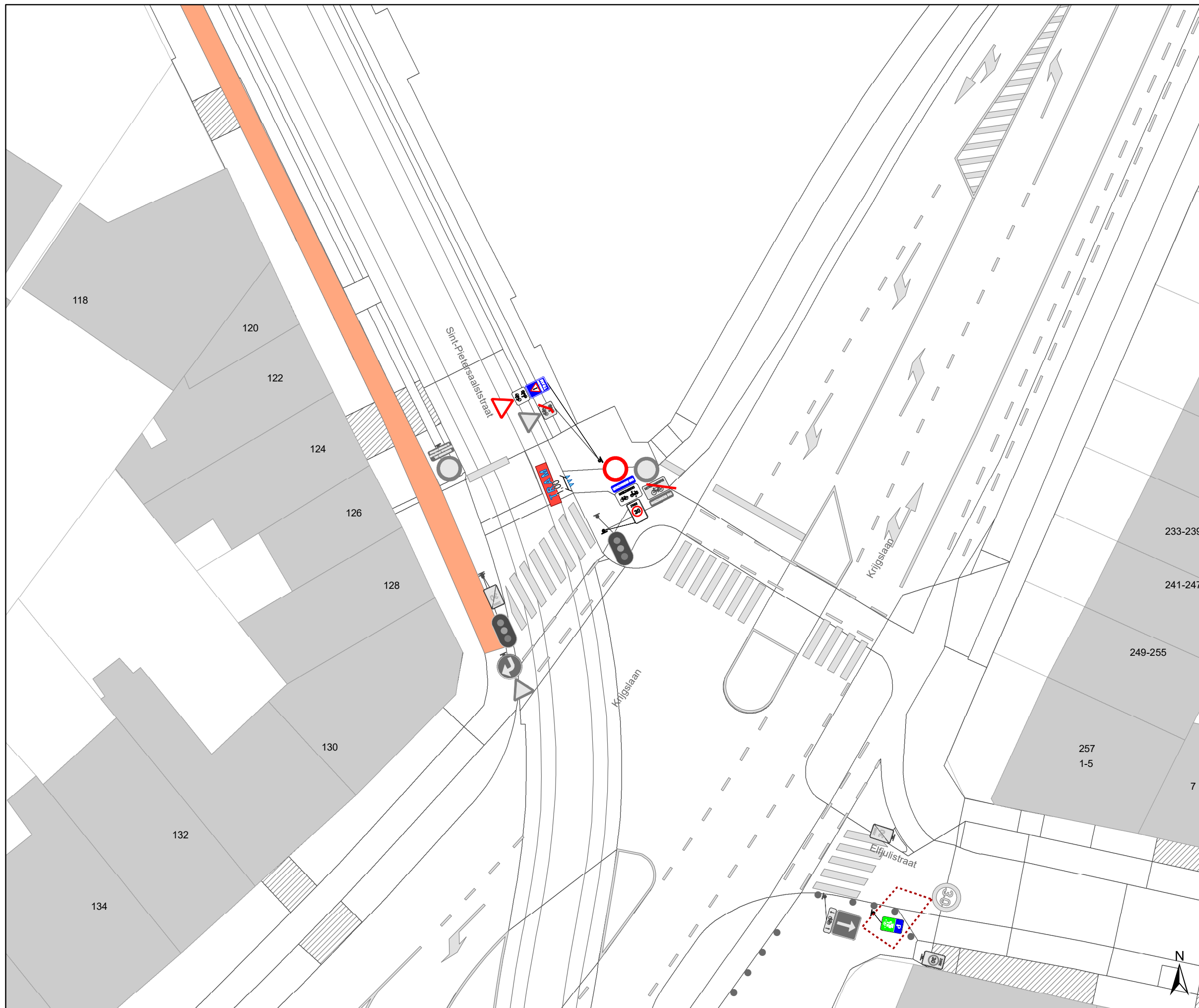


gent: Mobiliteitsbedrijf stad Gent
Verkeerstechnische taken

De Smet de Naeyerplein
Randaanpassingen heraanleg park

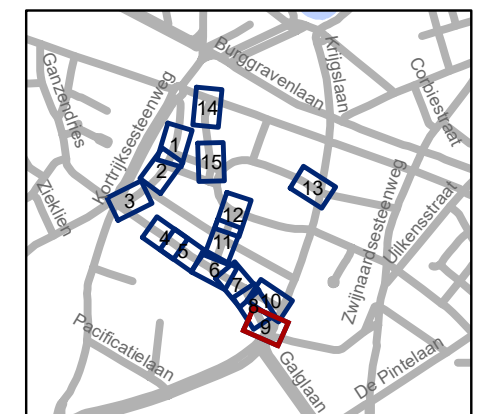
Dossiernummer P-310643

DATUM	SCHAAL	PLAN	P FORMAAT
9/11/2022	1/250	8/15	A3



Legende

-  Bestaande verkeersborden
-  Geplande verkeersborden
-  Te verwijderen verkeersborden
-  Bestaande wegmarkeringen
-  Geplande wegmarkeringen
-  Te verwijderen wegmarkeringen
-  Ander gepland dossier (in voorbereiding bij MOBBD)
-  Ander gepland dossier (ter uitvoering bij DWBW)
-  Werfzone heraanleg
-  Ontwerp heraanleg

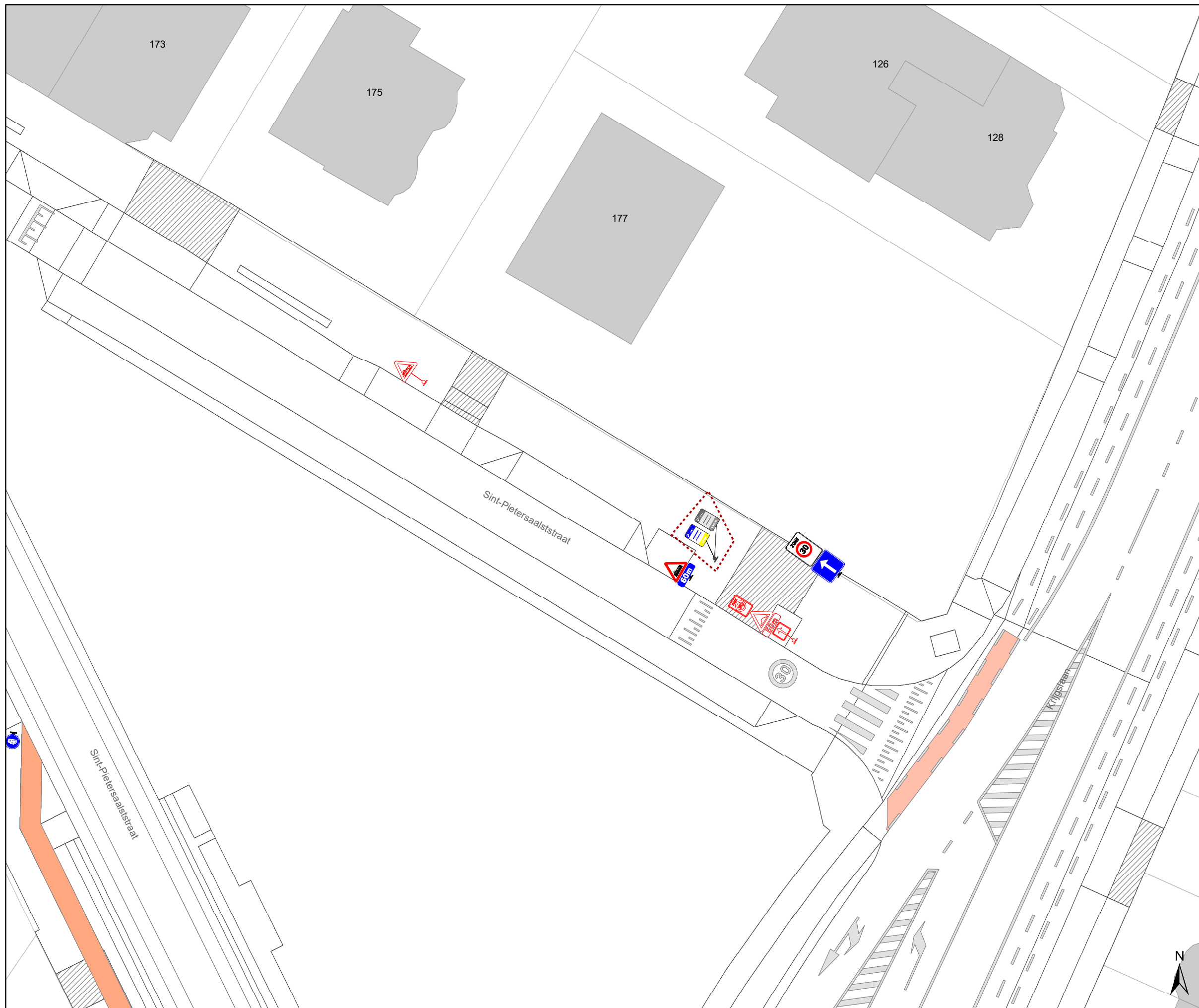


gent: Mobiliteitsbedrijf stad Gent
Verkeerstechnische taken

De Smet de Naeyerplein
Randaanpassingen heraanleg park

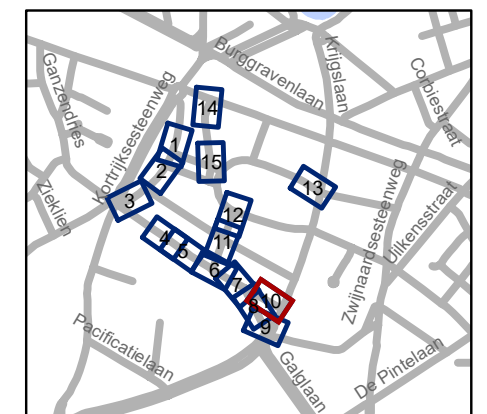
Dossiernummer P-310643

DATUM	SCHAAL	PLAN	P FORMAAT
9/11/2022	1/250	9/15	A3



Legende

-  Bestaande verkeersborden
-  Geplande verkeersborden
-  Te verwijderen verkeersborden
-  Bestaande wegmarkeringen
-  Geplande wegmarkeringen
-  Te verwijderen wegmarkeringen
-  Ander gepland dossier (in voorbereiding bij MOBBD)
-  Ander gepland dossier (ter uitvoering bij DWBW)
-  Werfzone heraanleg
-  Ontwerp heraanleg

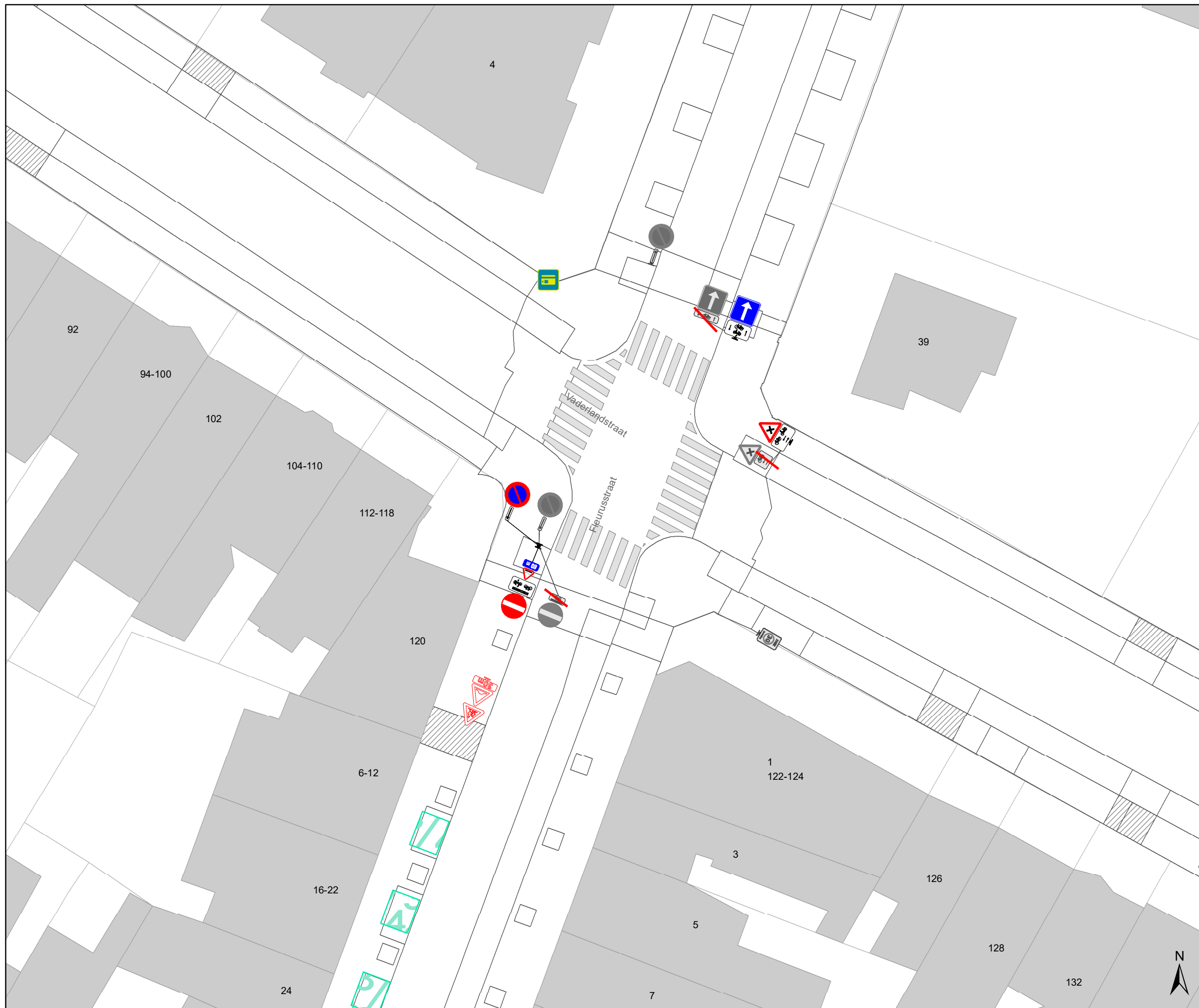


gent: Mobiliteitsbedrijf stad Gent
Verkeerstechnische taken

De Smet de Naeyerplein
Randaanpassingen heraanleg park

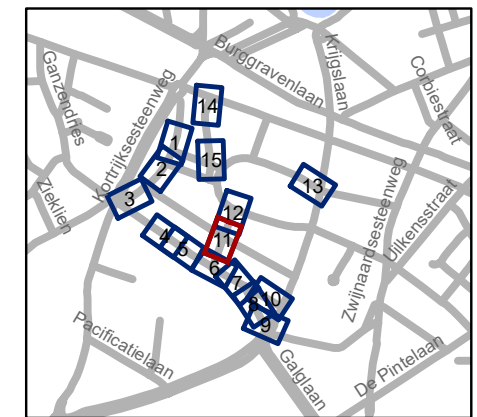
Dossiernummer P-310643

DATUM	SCHAAL	PLAN	P FORMAAT
9/11/2022	1/250	10/15	A3



Legende

-  Bestaande verkeersborden
-  Geplande verkeersborden
-  Te verwijderen verkeersborden
-  Bestaande wegmarkeringen
-  Geplande wegmarkeringen
-  Te verwijderen wegmarkeringen
-  Ander gepland dossier (in voorbereiding bij MOBBD)
-  Ander gepland dossier (ter uitvoering bij DWBW)
-  Werfzone heraanleg
-  Ontwerp heraanleg

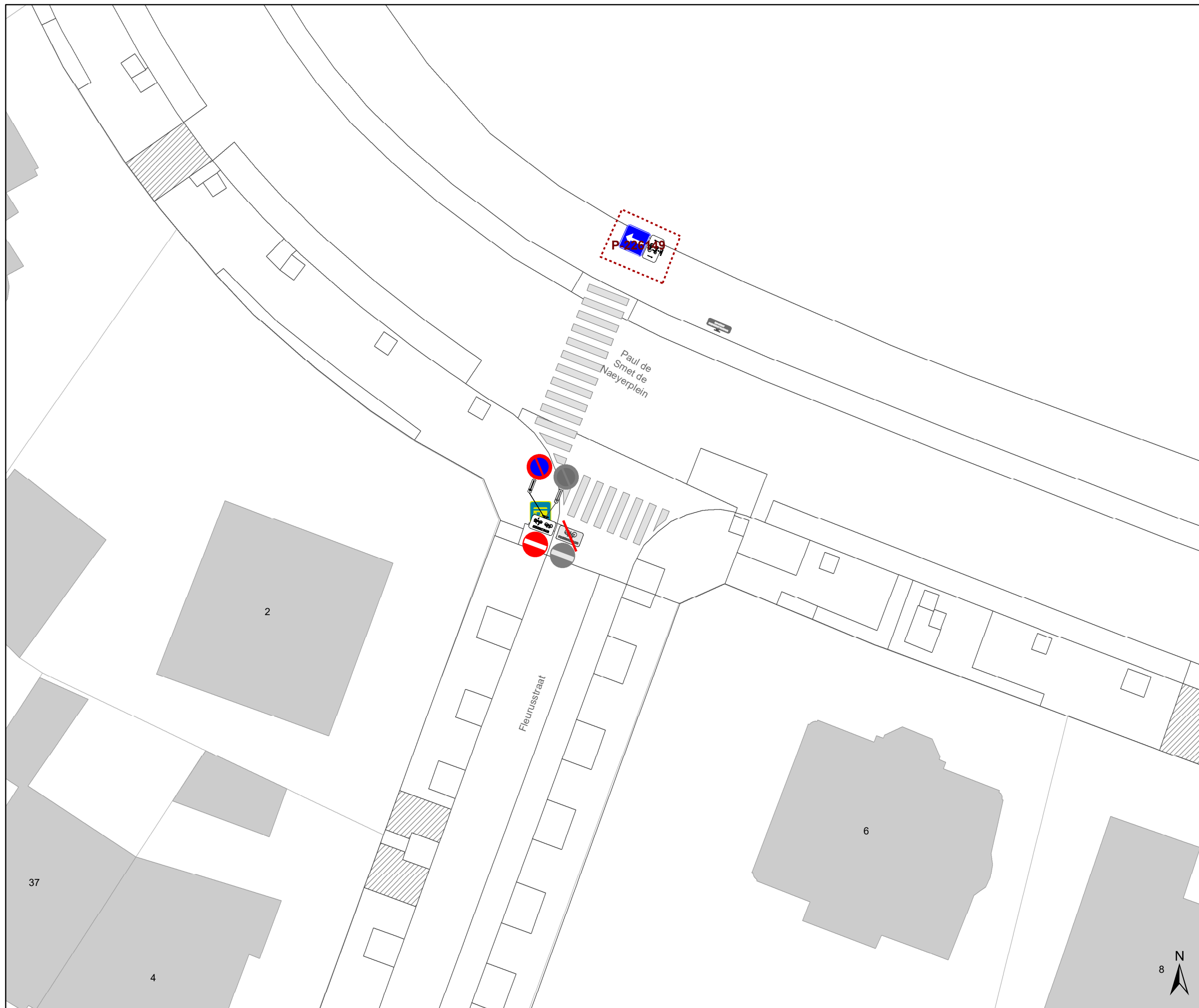


gent: Mobiliteitsbedrijf stad Gent
Verkeerstechnische taken

De Smet de Naeyerplein Randaanpassingen heraanleg park

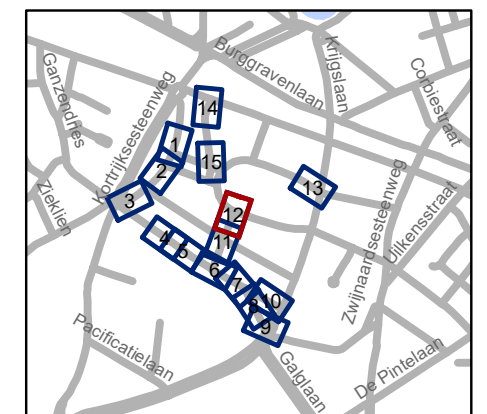
Dossiernummer P-310643

DATUM	SCHAAL	PLAN	P FORMAAT
9/11/2022	1/250	11/15	A3



Legende

-  Bestaande verkeersborden
-  Geplande verkeersborden
-  Te verwijderen verkeersborden
-  Bestaande wegmarkeringen
-  Geplande wegmarkeringen
-  Te verwijderen wegmarkeringen
-  Ander gepland dossier (in voorbereiding bij MOBBED)
-  Ander gepland dossier (ter uitvoering bij DWBW)
-  Werfzone heraanleg
-  Ontwerp heraanleg

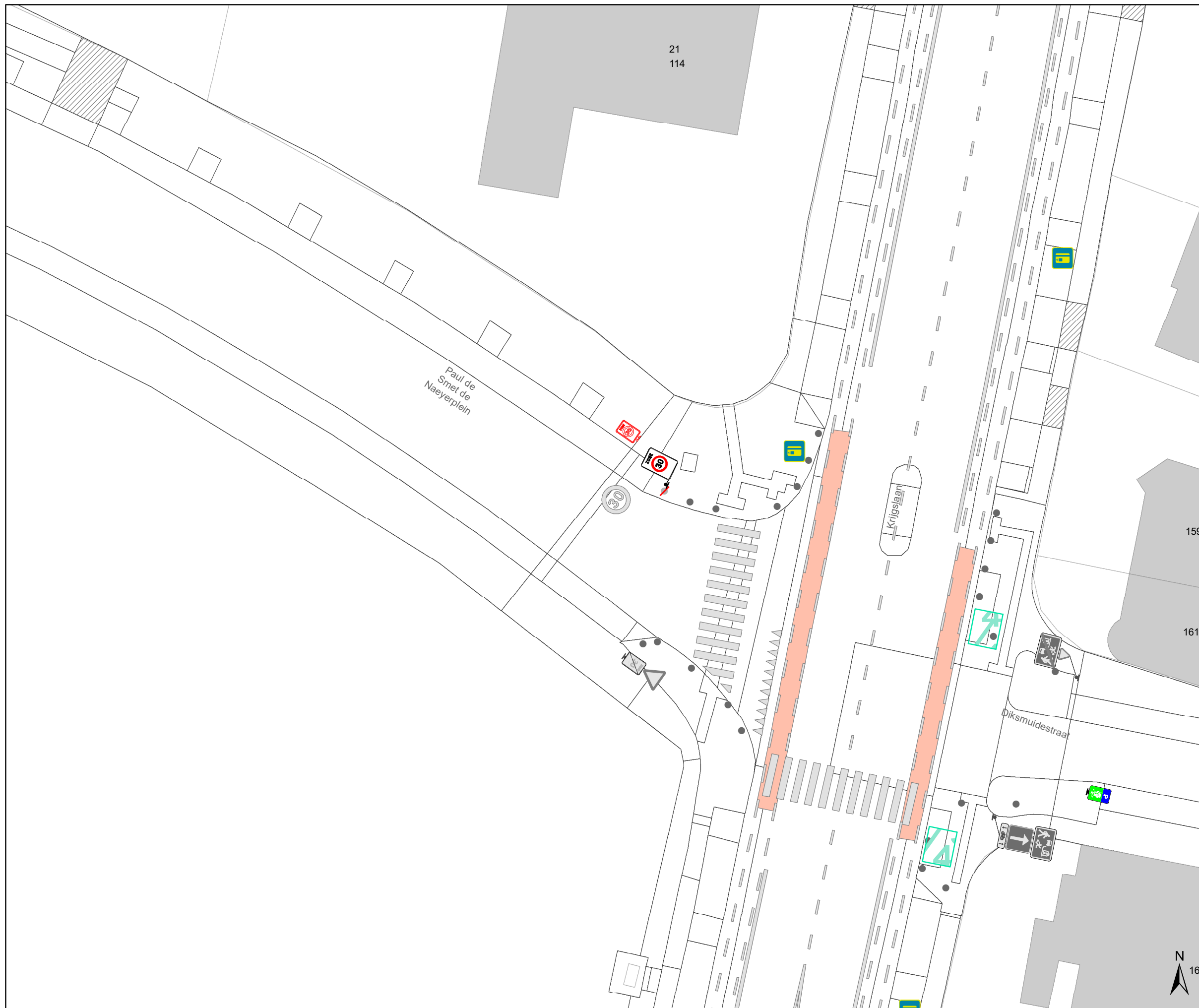


gent: Mobiliteitsbedrijf stad Gent
Verkeerstechnische taken

De Smet de Naeyerplein
Randaanpassingen heraanleg park

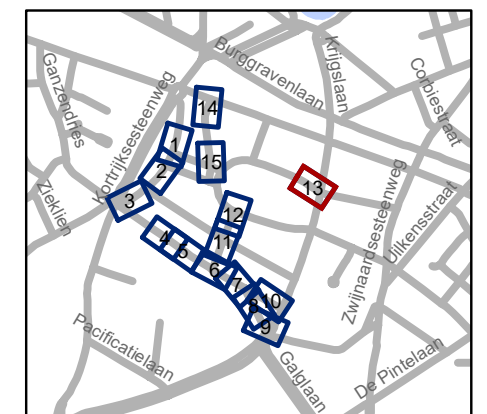
Dossiernummer P-310643

DATUM	SCHAAL	PLAN	P FORMAAT
9/11/2022	1/250	12/15	A3



Legende

-  Bestaande verkeersborden
-  Geplande verkeersborden
-  Te verwijderen verkeersborden
-  Bestaande wegmarkeringen
-  Geplande wegmarkeringen
-  Te verwijderen wegmarkeringen
-  Ander gepland dossier (in voorbereiding bij MOBBD)
-  Ander gepland dossier (ter uitvoering bij DWBW)
-  Werfzone heraanleg
-  Ontwerp heraanleg

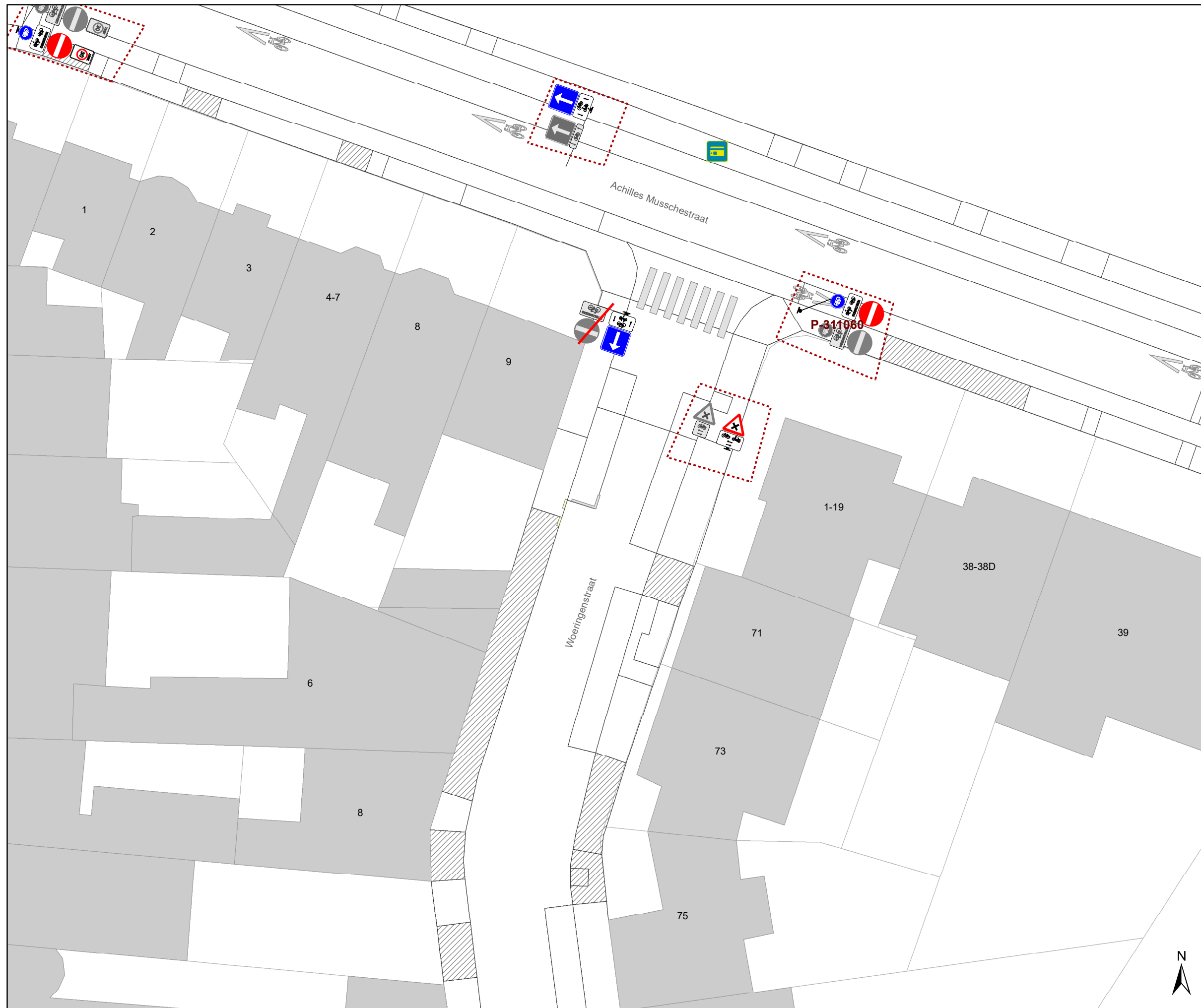


gent: Mobiliteitsbedrijf stad Gent
Verkeerstechnische taken

De Smet de Naeyerplein
Randaanpassingen heraanleg park

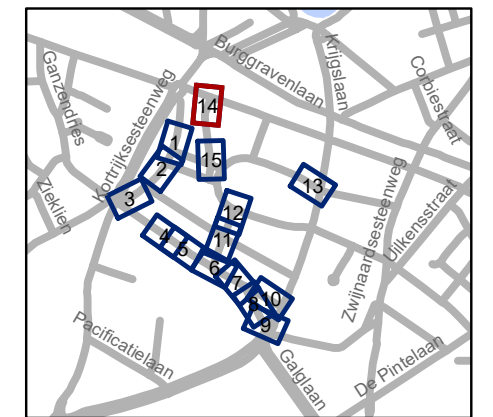
Dossiernummer P-310643

DATUM	SCHAAL	PLAN	P FORMAAT
9/11/2022	1/250	13/15	A3



Legende

-  Bestaande verkeersborden
-  Geplande verkeersborden
-  Te verwijderen verkeersborden
-  Bestaande wegmarkeringen
-  Geplande wegmarkeringen
-  Te verwijderen wegmarkeringen
-  Ander gepland dossier (in voorbereiding bij MOBBED)
-  Ander gepland dossier (ter uitvoering bij DWBW)
-  Werfzone heraanleg
-  Ontwerp heraanleg



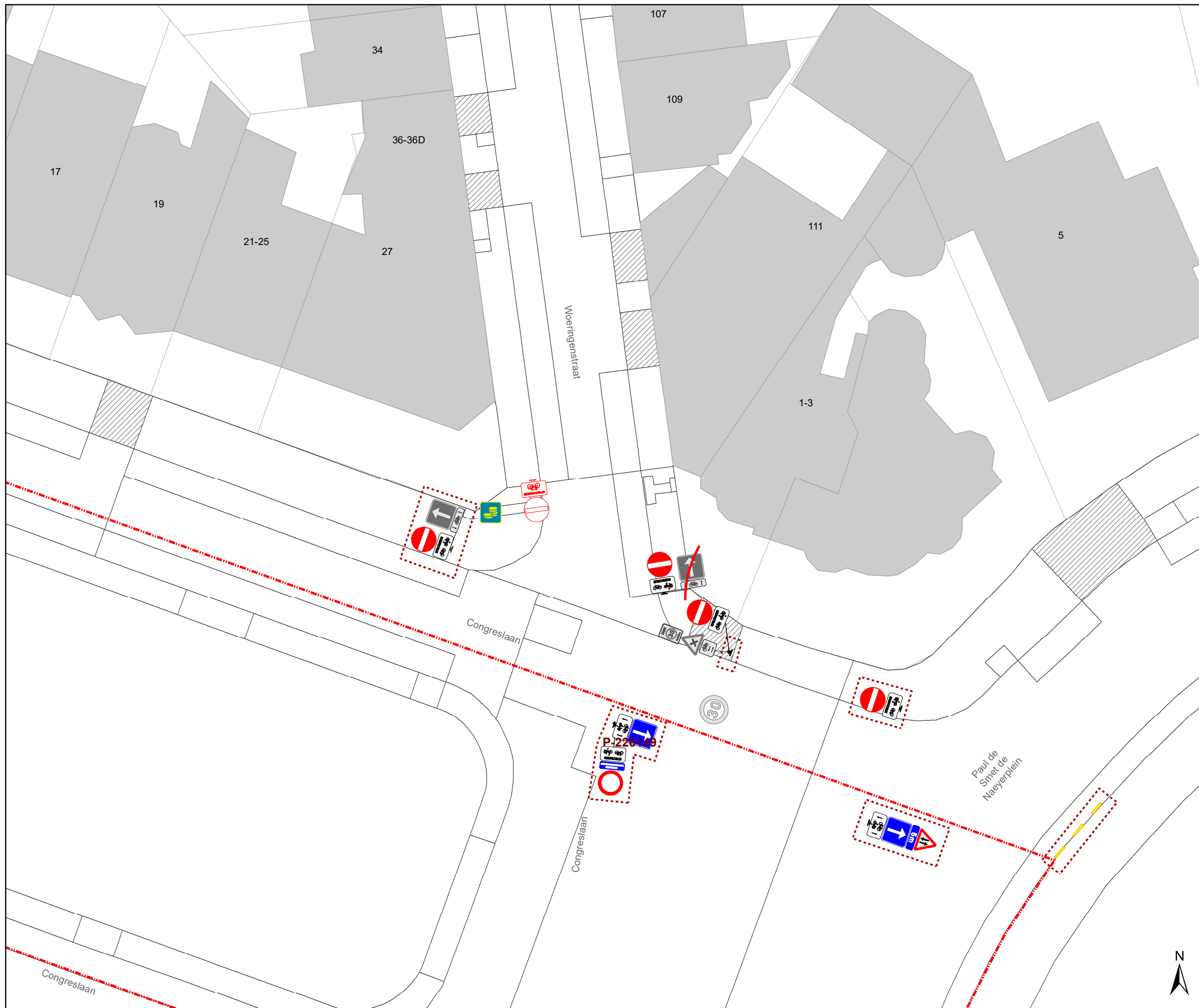
gent: Mobiliteitsbedrijf stad Gent
Verkeerstechnische taken

De Smet de Naeyerplein
Randaanpassingen heraanleg park

Dossiernummer P-310643

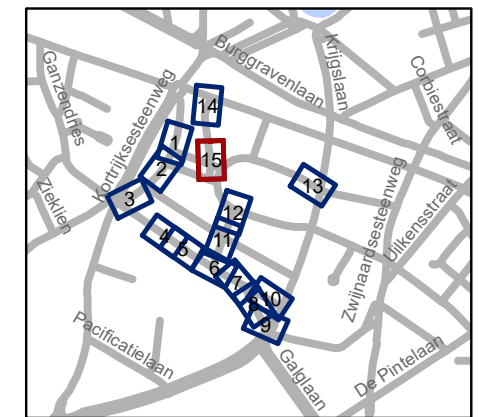
DATUM	SCHAAL	PLAN	P FORMAAT
9/11/2022	1/250	14/15	A3





Legende

-  Bestaande verkeersborden
-  Geplande verkeersborden
-  Te verwijderen verkeersborden
-  Bestaande wegmarkeringen
-  Geplande wegmarkeringen
-  Te verwijderen wegmarkeringen
-  Ander gepland dossier (in voorbereiding bij MOBBD)
-  Ander gepland dossier (ter uitvoering bij DWBW)
-  Werfzone heraanleg
-  Ontwerp heraanleg



gent: Mobiliteitsbedrijf stad Gent
Verkeerstechnische taken

De Smet de Naeyerplein
Randaanpassingen heraanleg park

Dossiernummer P-310643

DATUM	SCHAAL	PLAN	P FORMAAT
9/11/2022	1/250	15/15	A3



