



---

**2022\_CBS\_11807 Nieuw aanvullend reglement van de politie op het wegverkeer - gemeenteweg - Gentbruggekouter- nieuwe verkeersmaatregel(en) - Vaststelling**

**Beslissing:** Goedgekeurd in besloten vergadering van 1 december 2022

**Zijn aanwezig bij de beslissing van dit punt:**

de heer Mathias De Clercq, burgemeester-voorzitter; de heer Filip Watteeuw, schepen mevrouw Tine Heyse, schepen; mevrouw Astrid De Bruycker, schepen; de heer Sami Souguir, schepen; de heer Bram Van Braeckevelt, schepen; mevrouw Isabelle Heyndrickx, schepen; mevrouw Hafsa El-Bazioui, schepen; mevrouw Evita Willaert, schepen; de heer Rudy Coddens, schepen  
mevrouw Mieke Hullebroeck, algemeen directeur; de heer Luc Kupers, adjunct-algemeendirecteur; de heer Danny Van Campenhout, adjunct-algemeendirecteur

**Bevoegd:** Filip Watteeuw

**Betrokken:** Mathias De Clercq

**Juridisch kader**

**De volgende bepalingen zijn van toepassing inzake de bevoegdheid:**

- De Nieuwe Gemeentewet 24 juni 1988, artikel 119;
- Het Decreet van 16 mei 2008 betreffende de aanvullende reglementen op het wegverkeer en de plaatsing en bekostiging van verkeerstekens, artikel 5, § 1, 2e lid;
- Het Decreet over het lokaal bestuur van 22 december 2017, artikel 41, 2°;
- Het gemeenteraadsbesluit van 15 december 2015, houdende de delegatie van de vaststellingsbevoegdheid inzake gemeentelijke aanvullende reglementen op het wegverkeer.

**De beslissing wordt genomen op grond van:**

- Wet betreffende de politie over het wegverkeer, gecoördineerd bij Koninklijk Besluit van 16 maart 1968;
- Decreet van 16 mei 2008 betreffende de aanvullende reglementen op het wegverkeer en de plaatsing en bekostiging van de verkeerstekens;
- Koninklijk Besluit van 1 december 1975 houdende algemeen reglement op de politie van het wegverkeer en van het gebruik van de openbare weg;
- Ministerieel Besluit van 11 oktober 1976 waarbij de minimumafmetingen en de bijzondere plaatsingsvoorwaarden van de verkeerstekens worden bepaald;
- Uitvoeringsbesluit van 23 januari 2009 betreffende de aanvullende reglementen op het wegverkeer en de plaatsing en bekostiging van de verkeerstekens;

- Omzendbrief MOB/2009/1 van 3 april 2009;
- Het reglement houdende de voorwaarden tot het toekennen van parkeerplaatsen voor personen met een handicap, goedgekeurd in de gemeenteraad van 25 april 2016.

## **Motivering**

Bij dit besluit wordt als nieuwe maatregel getroffen, het invoeren van verdrijvingsvlakken ter hoogte van Gentbruggekouter 14-16, aan de fietsdoorgang, om te voorkomen dat foutparkeerders de fietsdoorgang richting Meidoorndreef blokkeren.

Tevens wordt de fietsdoorsteek veiliger gemaakt voor fietsers door paaltjes aan beide uiteinden te verplaatsen en te vervangen door verende flexpalen. De verbodsborden C3 worden weggenomen aangezien de paaltjes de toegang verbieden en i.k.v. minder-bordenbeleid.

Bij collegebesluit van 10 februari 2022 werd als nieuwe maatregel getroffen, de inrichting van een parkeerplaats voor personen met een handicap ter hoogte van huisnummer 14-16 vermits de aanvrager voldoet aan de gestelde voorwaarden volgens het Reglement houdende de voorwaarden tot het toekennen van parkeerplaatsen voor personen met een handicap goedgekeurd in de gemeenteraad van 25 april 2016.

Bij collegebesluit van 06 januari 2022 werd een eenzijdig parkeerverbod voorzien aangeduid met borden E1 aangevuld met x-borden xb, xa en xd om doorstroming voor bussen, brandweer en Ivago te verbeteren tussen het kruispunt met de Emiel Claeyslaan en de Jules van Biesbroeckstraat langs de kant van de onpare nummers.

Bij collegebesluit van 15 juli 2021 werd de vervanging beslist van het C3 bord door een F99A bord met vermelding P zodat dit een pad betreft waar voetgangers evenwaardig zijn aan de fietsers, en speedpedelecs.

Bij collegebesluit van 20 december 2018 werd de bestaande toestand geregulariseerd en er worden geen nieuwe verkeersmaatregelen ingevoerd.

## **Bijgevoegde bijlage(n):**

- Aanvullend Reglement Gentbruggekouter Dossier P-311242- deel van de beslissing (deel van de beslissing)
- Signalisatieplan Cluster Gentbruggekouter Dossier P-311242 (deel van de beslissing)

## **Beslissing**

**Beslist het volgende:**

### **Artikel 1:**

Heft op het aanvullend reglement van de politie op het wegverkeer betreffende de gemeenteweg Gentbruggekouter, goedgekeurd in zitting van 10 februari 2022, van zodra het nieuwe reglement in werking treedt.

**Artikel 2:**

Stelt vast het bijgevoegd aanvullend reglement van de politie op het wegverkeer en het signalisatieplan betreffende de gemeenteweg Gentbruggekouter.

2022\_CBS\_11807 - Nieuw aanvullend reglement van de politie op het wegverkeer - gemeenteweg - Gentbruggekouter- nieuwe verkeersmaatregel(en)

## Aanvullend reglement van de politie op het wegverkeer - gemeenteweg – Gentbruggekouter

Vastgesteld in het College van Burgemeester en Schepenen van

Bekendgemaakt op

Geldig vanaf

Referentienummer

### Reglement

**Artikel 1. Op de Gentbruggekouter vanaf het kerkhof tegenover huisnummer 14 in de richting van de Nijverheidskaai geldt:**

de toegang is verboden voor bestuurders van motorvoertuigen met meer dan twee wielen en van motorfietsen met zijspan;

de maatregel geldt niet voor bestuurders met toelating;

de toegang is verboden voor bestuurders van motorfietsen;

de maatregel geldt niet voor bestuurders met toelating.

Dit wordt gesignaleerd door:

- verkeersborden C5

- de verkeersborden worden aangevuld met onderborden Type IV

- verkeersborden C7

- de verkeersborden worden aangevuld met onderborden Type IV

**Artikel 2. Op de Gentbruggekouter vanaf het kerkhof tegenover huisnummer 14 in de richting van de Nijverheidskaai, behalve voor bestuurders met toelating, geldt:**

de toegang is verboden voor bestuurders van bromfietsen.

Dit wordt gesignaleerd door:

- verkeersborden C9

**Artikel 3. Op de Gentbruggekouter van huisnummer 5 tot de overkant van huisnummer 4 aan de kant van de onpare huisnummers;**

op de Gentbruggekouter van huisnummer 20 tot huisnummer 28 aan de kant van de pare huisnummers geldt:

het parkeren is verboden;

het einde van de parkeerreglementering wordt aangeduid;

het begin van de parkeerreglementering wordt aangeduid.

Dit wordt gesignaleerd door:

- verkeersborden E1
- de verkeersborden worden aangevuld met x-borden Xb, Xa

**Artikel 4. Op de Gentbruggekouter van het kruispunt van Emiel Claeyslaan tot het kruispunt van de Jules van Biesbroeckstraat aan de kant van de onpare huisnummers geldt:**

- het parkeren is verboden;
- het einde van de parkeerreglementering wordt aangeduid;
- het begin van de parkeerreglementering wordt aangeduid;
- de parkeerreglementering geldt over een afstand van meer dan 300 meter.

**Dit wordt gesignaleerd door:**

- verkeersborden E1
- de verkeersborden worden aangevuld met x-borden Xb, Xa, Xd

**Artikel 5. Op de Gentbruggekouter ter hoogte van huisnummer 14-16 geldt:**

- het parkeren is toegelaten;
- het parkeren is voorbehouden voor de voertuigen die gebruikt worden door personen met een handicap;
- de parkeerreglementering geldt over een afstand van 6 m.

**Dit wordt gesignaleerd door:**

- verkeersborden E9a
- de verkeersborden worden aangevuld met onderborden Type VIId
- de verkeersborden worden aangevuld met x-borden Xc

**Artikel 6. Op de Gentbruggekouter van huisnummer 66 tot Oudekouter in beide richtingen geldt:**

- de weg wordt voorbehouden voor het verkeer van voetgangers, fietsers en bestuurders van speed pedelecs. Het begin van de voorbehouden weg wordt aangeduid;
- ook het einde van de weg voorbehouden voor het verkeer van voetgangers, fietsers en bestuurders van speed pedelecs wordt aangeduid.

**Dit wordt gesignaleerd door:**

- verkeersborden F99a
- verkeersborden F101a

**Artikel 7. Op de fietsdoorsteek vanaf Gentbruggekouter tussen huisnummer 14 en 16, richting Meidoorndreef over een lengte van 20m meter geldt:**

- het is iedere bestuurder verboden de doorlopende streep te overschrijden, alsook links van de streep te rijden wanneer deze de twee rijrichtingen scheidt.

Dit wordt gesignaleerd door:

- wegmarkeringen overeenkomstig art.72.2 van de wegcode

**Artikel 8.** Op de Gentbruggekouter ter hoogte van het kruispunt met de Klokstraat, aan de oostelijke zijde van het kruispunt;  
op de Gentbruggekouter ter hoogte van het kruispunt met de Rodebeukendreef, aan de oostelijke zijde van het kruispunt;  
op de Gentbruggekouter ter hoogte van het kruispunt met de Jules Van Biesbroeckstraat, aan de oostelijke zijde van het kruispunt;  
op de Gentbruggekouter ter hoogte van huisnummers 8-8A;  
op de Gentbruggekouter ter hoogte van de elektriciteitscabine naast huisnummer 11 geldt:

voetgangers moeten de oversteekplaats volgen om de rijbaan over te steken.

Dit wordt gesignaleerd door:

- wegmarkeringen overeenkomstig art.76.3 van de wegcode

**Artikel 9.** Op de Gentbruggekouter ter hoogte van huisnummer 14, aan de fietsdoorstreek geldt:  
bestuurders mogen niet rijden, stilstaan of parkeren op de markeringen.

Dit wordt gesignaleerd door:

- wegmarkeringen overeenkomstig art.77.4 van de wegcode

**Artikel 10.** Op de Gentbruggekouter ter hoogte van huisnummer 5 van de Jules Van Biesbroeckstraat;  
op de Gentbruggekouter van huisnummer 160 tot huisnummer 172 geldt:  
voertuigen moeten parkeren binnen de afgebakende plaatsen.

Dit wordt gesignaleerd door:

- wegmarkeringen overeenkomstig art.77.5 van de wegcode

**Artikel 11.** Op de Gentbruggekouter ter hoogte van huisnummer 2;  
op de Gentbruggekouter ter hoogte van het begin van de parkeerstroken aan huisnummers 8-8A;  
op de Gentbruggekouter ter hoogte van huisnummer 11;  
op de Gentbruggekouter ter hoogte van huisnummer 15 geldt:  
de bestuurders moeten het verkeersplateau dubbel voorzichtig en met matige snelheid naderen, zodat zij erover rijden met een snelheid die niet meer bedraagt dan 30 km per uur.

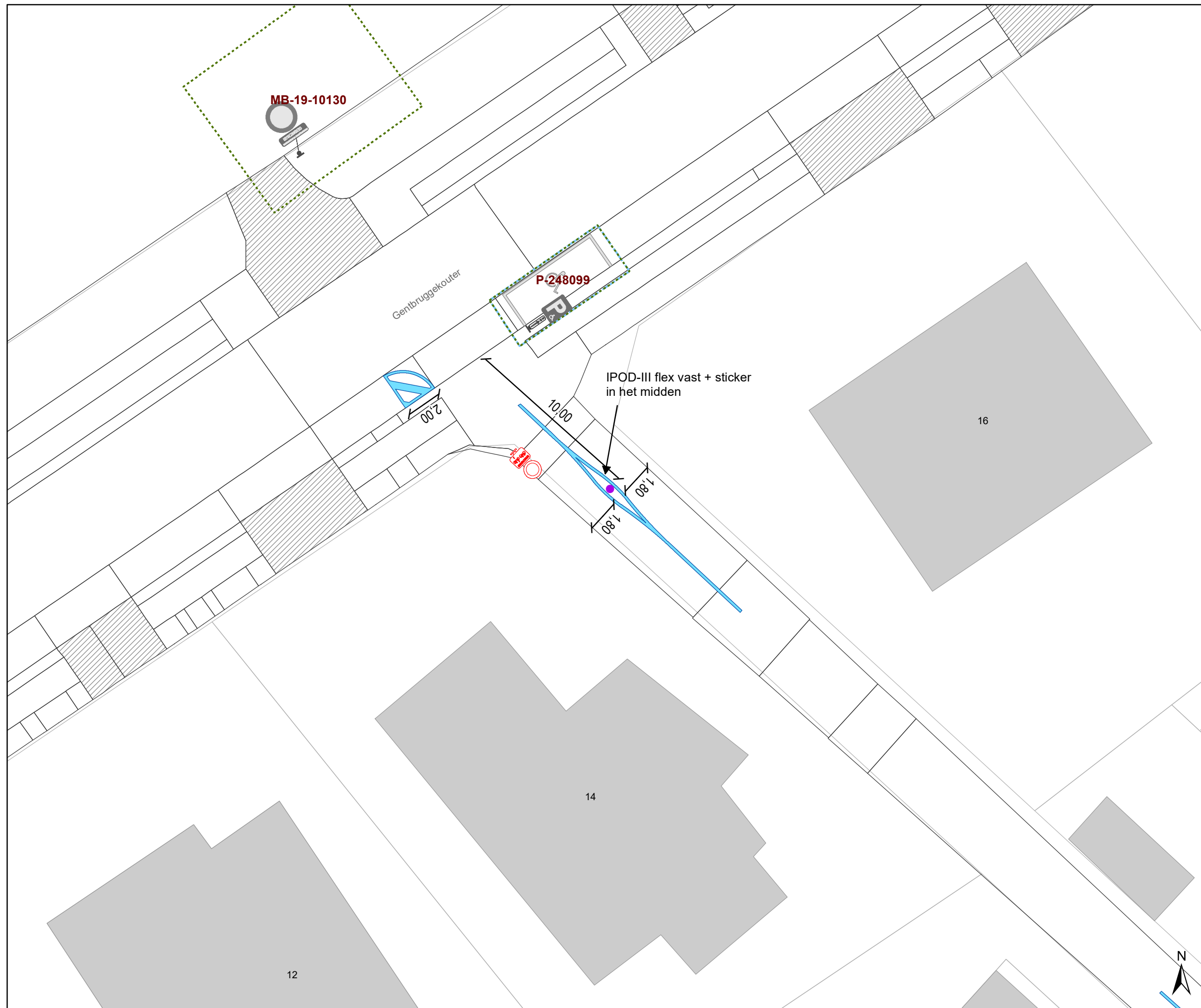
Dit wordt gesignaleerd door:

- een plateau






---

(einde reglement)








### Legende

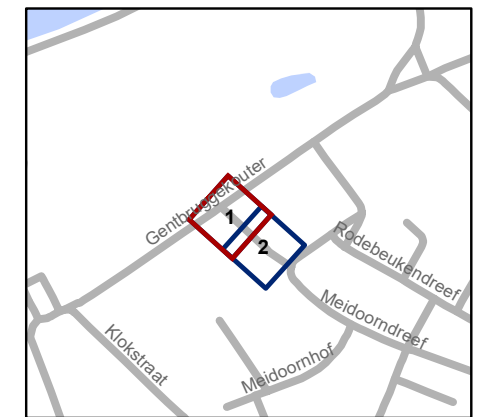
-  Bestaande verkeersborden
-  Geplande verkeersborden
-  Te verwijderen verkeersborden
-  Bestaande wegmarkeringen
-  Geplande wegmarkeringen

### Overige

-  Ander gepland dossier (in voorbereiding bij MOBBD)

### Straatmeubilair

-  Gepland paaltje
-  Te verwijderen paaltje



**gent:** Mobiliteitsbedrijf stad Gent  
Verkeerstechnische taken

**Gentbruggekouter  
fietsdoorgang**

Dossiernummer P-311242

| DATUM      | SCHAAL | PLAN | P FORMAAT |
|------------|--------|------|-----------|
| 21/11/2022 | 1/200  | 1/2  | A3        |



