



2022_CBS_11349 Nieuw aanvullend reglement van de politie op het wegverkeer - gemeenteweg - afbakening zones 50 op grondgebied Gent - nieuwe verkeersmaatregel - Vaststelling

Beslissing: Goedgekeurd in besloten vergadering van 17 november 2022

Zijn aanwezig bij de beslissing van dit punt:

de heer Mathias De Clercq, burgemeester-voorzitter; de heer Filip Watteeuw, schepen mevrouw Tine Heyse, schepen; mevrouw Astrid De Bruycker, schepen; de heer Sami Souguir, schepen; de heer Bram Van Braeckevelt, schepen; mevrouw Isabelle Heyndrickx, schepen; mevrouw Hafsa El-Bazioui, schepen; mevrouw Evita Willaert, schepen; de heer Rudy Coddens, schepen
mevrouw Mieke Hullebroeck, algemeen directeur; de heer Luc Kupers, adjunct-algemeendirecteur; de heer Danny Van Campenhout, adjunct-algemeendirecteur

Bevoegd: Filip Watteeuw

Betrokken: Mathias De Clercq

Juridisch kader

De volgende bepalingen zijn van toepassing inzake de bevoegdheid:

- De Nieuwe Gemeentewet 24 juni 1988, artikel 119;
- Het Decreet over het lokaal bestuur van 22 december 2017, artikel 41, 2°;
- Het Decreet van 16 mei 2008 betreffende de aanvullende reglementen op het wegverkeer en de plaatsing en bekostiging van verkeerstekens, artikel 4, § 1, 2de lid en artikel 5, § 1, 2de lid.
- Het gemeenteraadsbesluit van 14 december 2015, houdende de delegatie van de vaststellingsbevoegdheid inzake gemeentelijke aanvullende reglementen op het wegverkeer.

De beslissing wordt genomen op grond van:

- Wet betreffende de politie over het wegverkeer, gecoördineerd bij Koninklijk Besluit van 16 maart 1968;
- Decreet van 16 mei 2008 betreffende de aanvullende reglementen op het wegverkeer en de plaatsing en bekostiging van de verkeerstekens;
- Koninklijk Besluit van 1 december 1975 houdende algemeen reglement op de politie van het wegverkeer en van het gebruik van de openbare weg;
- Ministerieel Besluit van 11 oktober 1976 waarbij de minimumafmetingen en de bijzondere plaatsingsvoorwaarden van de verkeerstekens worden bepaald;

- Uitvoeringsbesluit van 23 januari 2009 betreffende de aanvullende reglementen op het wegverkeer en de plaatsing en bekostiging van de verkeerstekens;
- Omzendbrief MOB/2009/1 van 3 april 2009;
- Het reglement houdende de voorwaarden tot het toekennen van parkeerplaatsen voor personen met een handicap, goedgekeurd in de gemeenteraad van 25 april 2016.

Motivering

De nieuwe maatregel die bij dit besluit wordt getroffen is het invoeren van een zone 50 tussen de bebouwde kom van Gent, de N70 en de reeds bestaande zone 50 in Lochristi met als grenzen de N70, de Emelia Dutrystraat, Schansakker, de bebouwde komgrens van Oostakker ter hoogte van Drieselstraat nr 67 en Smalleheerweg nr 16. De zone vervangt het 50 km/u regime dat voordien door lokale borden werd gesignaleerd.

Bij collegebesluit van 3 juni 2021 werd de bestaande zone 50 in het industrieterrein 'Lumco-site' geregulariseerd. Deze is gelegen in de Watlingtonstraat die op 2 plaatsen aansluit met de Zeeschipstraat. In het kader van de eigendomsoverdracht van deze verkaveling vroeg de Dienst Vastgoed om de bestaande signalisatie te controleren.

Bij collegebesluit van 5 november 2020 werd het invoeren van een algemeen zonaal aanvullend reglement voor de verschillende zones 50 goedgekeurd. Daarin werd als eerste de zone 50 in de omgeving van Zwijnaarde Zonneput opgenomen. Dit is een intergemeentelijke zone 50. De grenslocaties buiten de gemeentegrens worden door de buurgemeenten opgenomen in aanvullende reglementen.

Bijgevoegde bijlage(n):

- Aanvullend reglement afbakening zones 50 op grondgebied Gent dossier P-228857 (deel van de beslissing)
- Signalisatieplan afbakening zones 50 op grondgebied Gent dossier P-228857 (deel van de beslissing)

Beslissing

Beslist het volgende:

Artikel 1:

Heft op het aanvullend reglement van de politie op het wegverkeer betreffende de afbakening zones 50 op grondgebied Gent, goedgekeurd in zitting van 03 februari 2022, van zodra het nieuwe reglement in werking treedt.

Artikel 2:

Stelt vast het bijgevoegd aanvullend reglement van de politie op het wegverkeer en het signalisatieplan betreffende de afbakening zones 50 op grondgebied Gent.

2022_CBS_11349 - Nieuw aanvullend reglement van de politie op het wegverkeer - gemeenteweg - afbakening zones 50 op grondgebied Gent - nieuwe verkeersmaatregel

Aanvullend reglement van de politie op het wegverkeer - gemeentewegen – Afbakening zones 50 op grondgebied Gent

Vastgesteld in het College van Burgemeester en Schepenen van

Bekendgemaakt op

Geldig vanaf

Referentienummer

Reglement

Artikel 1. In de zone Zwijnaarde Zonneput begrensd door

- Krekelstraat thv kruispunt met Grote Steenweg
- Krekelstraat 20
- Heerweg-Zuid 273
- Hondelee 44
- Hondeleepad thv kruispunt met Hondelee
- Eggestraat thv kruispunt met Hondelee

worden volgende maatregelen met zonale geldigheid ingesteld:

het is verboden voor bestuurders sneller te rijden dan 50 km per uur.

Dit wordt gesignaleerd door:

- verkeersborden C43 met zonale geldigheid

Artikel 2. In de zone Lumco-site in de Watlingtonstraat te Wondelgem begrensd door

- het kruispunt Watlingtonstraat/Zeeschipstraat, ter hoogte van huisnummer 149 (Zeeschipstraat),
- het kruispunt Watlingtonstraat/Zeeschipstraat, ter hoogte van huisnummer 107 (Zeeschipstraat),

worden volgende maatregelen met zonale geldigheid ingesteld:

het is verboden voor bestuurders sneller te rijden dan 50 km per uur.

Dit wordt gesignaleerd door:

- verkeersborden C43 met zonale geldigheid

Artikel 3. In de zone Voordestraat en (intergemeentelijke) omgeving begrensd door

de Voordestraat thv huisnr 25 en de Maalgaver thv Veldekenstraat

worden volgende maatregelen met zonale geldigheid ingesteld:

het is verboden voor bestuurders sneller te rijden dan 50 km per uur.

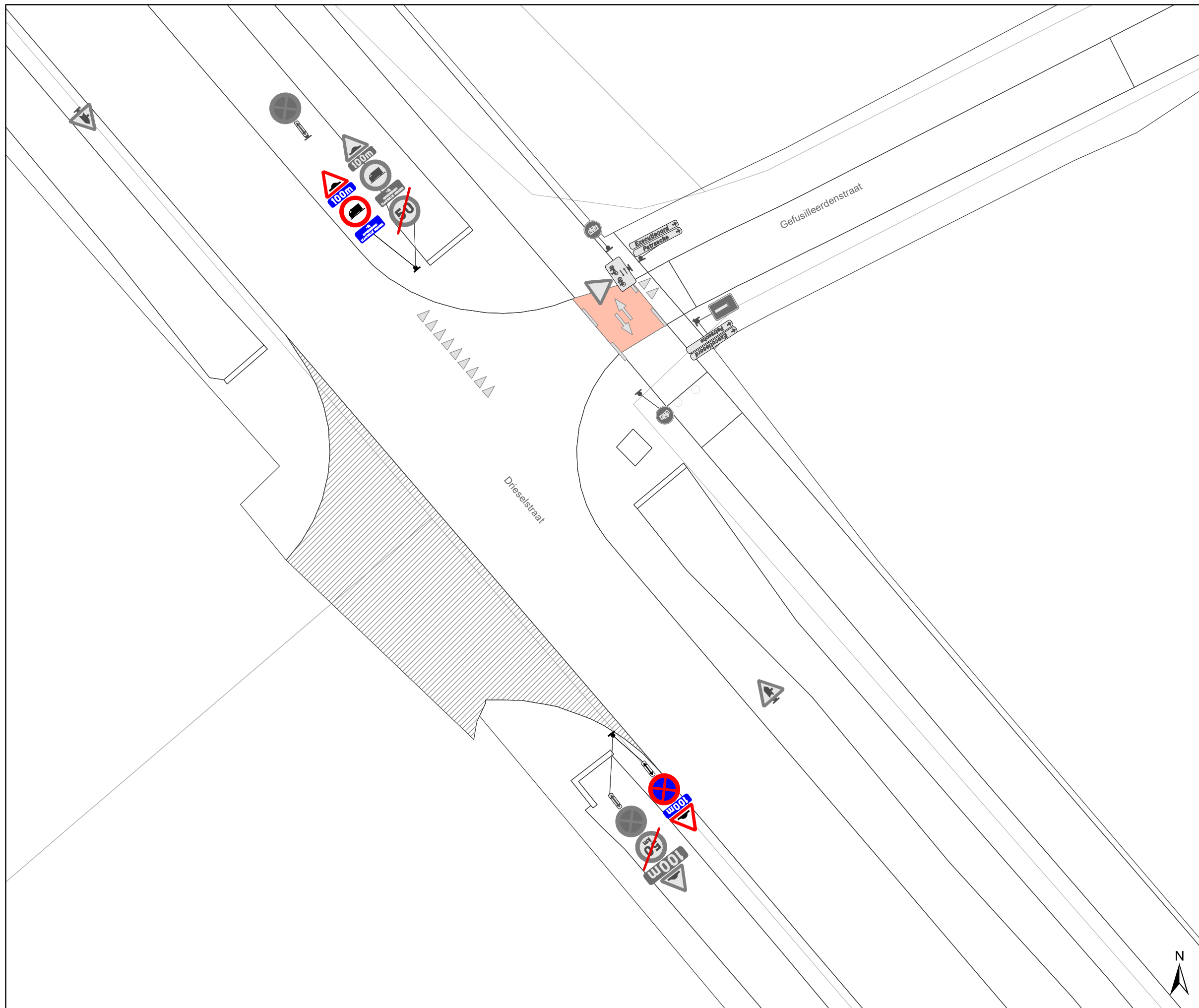
Dit wordt gesignaleerd door:

- verkeersborden C43 met zonale geldigheid







Artikel 4. In de zone Drieselstraat (intergemeentelijke omgeving) begrensd door Drieselstraat ter hoogte van huisnummer 67, Schansakker, Emilia Dutrystraat, N70 en Smalleheerweg(gemeentegrens) aansluitend op de zone 50 in Lochristi worden volgende maatregelen met zonale geldigheid ingesteld:
het is verboden voor bestuurders sneller te rijden dan 50 km per uur.
Dit wordt gesignaleerd door:
- verkeersborden C43 met zonale geldigheid

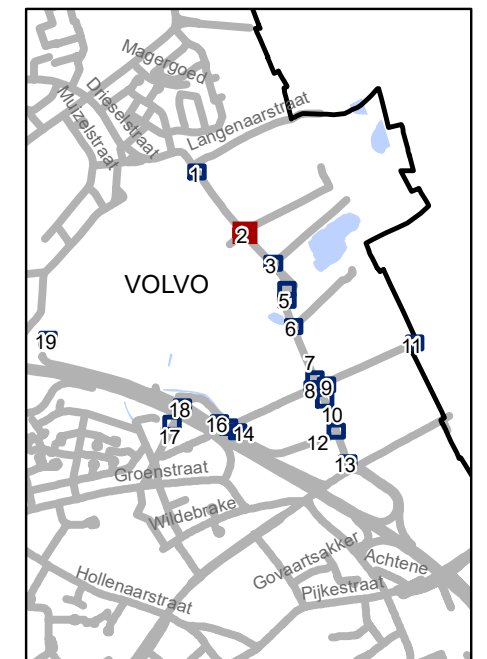
(einde reglement)





Legende

-  Bestaande verkeersborden
-  Geplande verkeersborden
-  Te verwijderen verkeersborden
-  Bestaande wegmarkeringen
-  Geplande wegmarkeringen
-  Te verwijderen wegmarkeringen

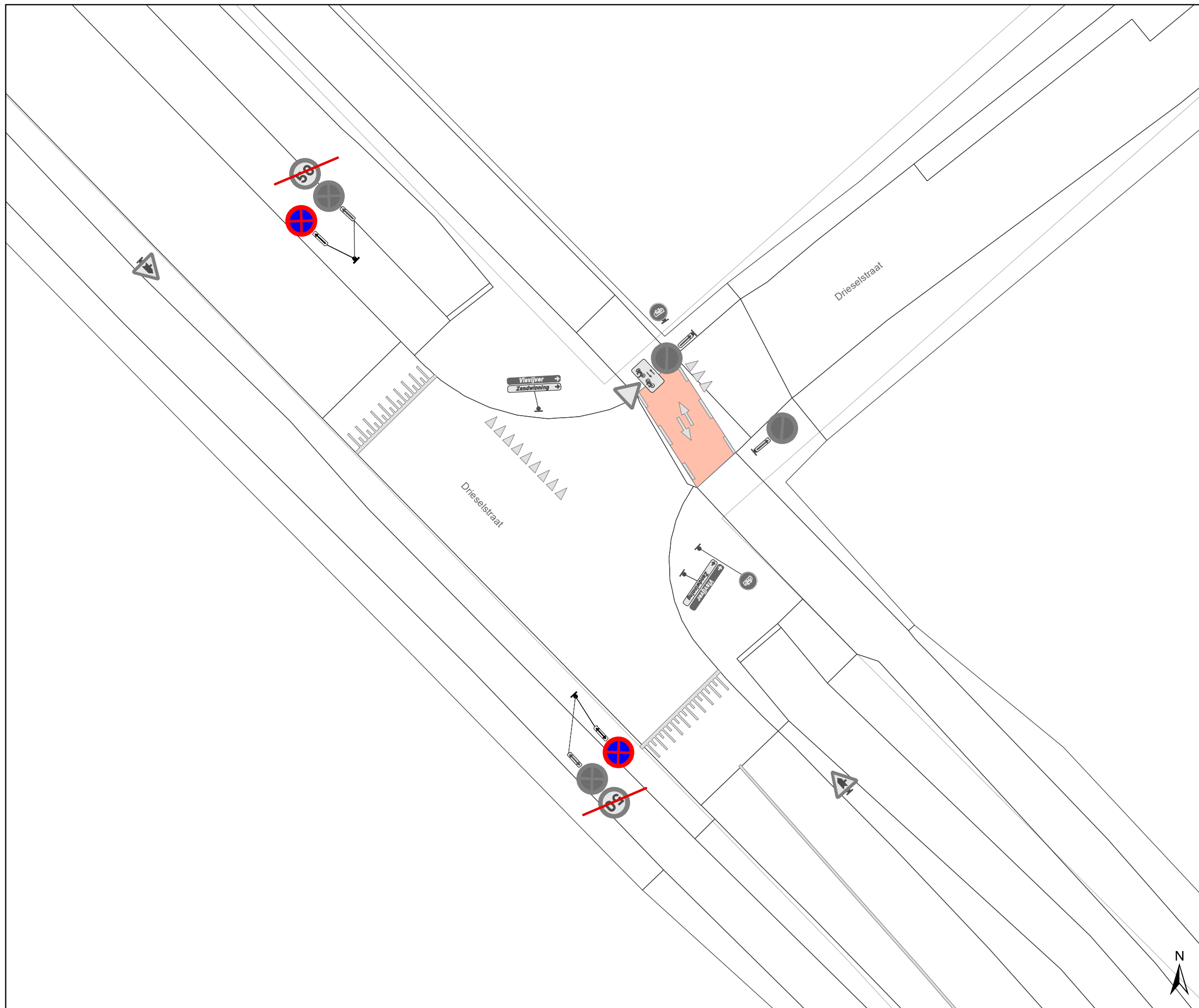


gent: Mobiliteitsbedrijf stad Gent
Verkeerstechnische taken







Drieselstraat
Definitief signalisatieplan

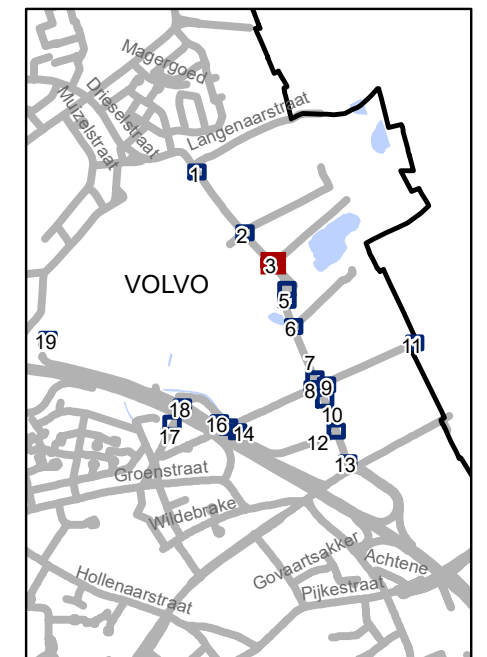
Dossiernummer P-228857

DATUM	SCHAAL	PLAN	P FORMAAT
21/06/2022	1/200	2/20	A3



Legende

-  Bestaande verkeersborden
-  Geplande verkeersborden
-  Te verwijderen verkeersborden
-  Bestaande wegmarkeringen
-  Geplande wegmarkeringen
-  Te verwijderen wegmarkeringen

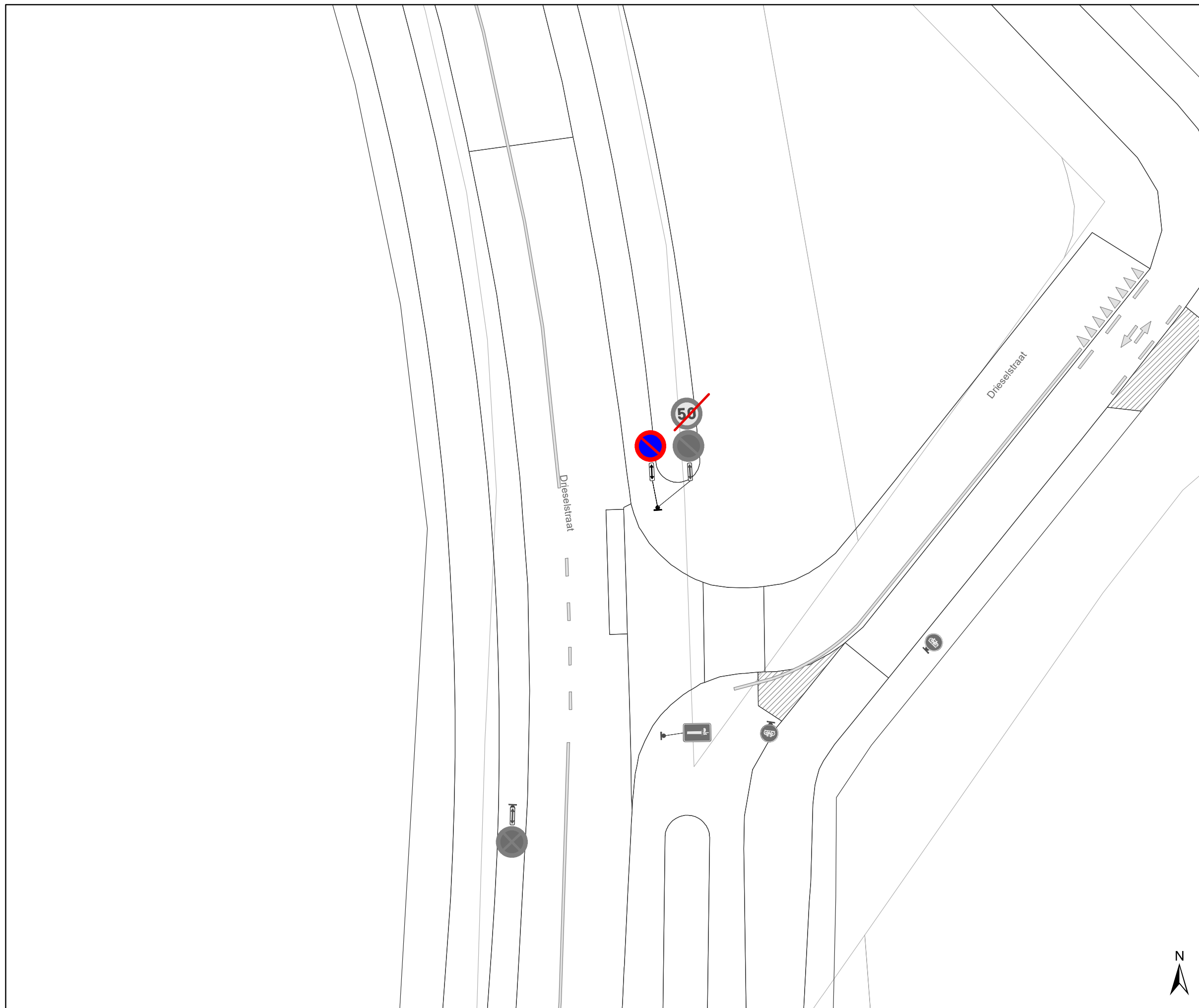


gent: Mobiliteitsbedrijf stad Gent
Verkeerstechnische taken







Dieselstraat Definitief signalisatieplan

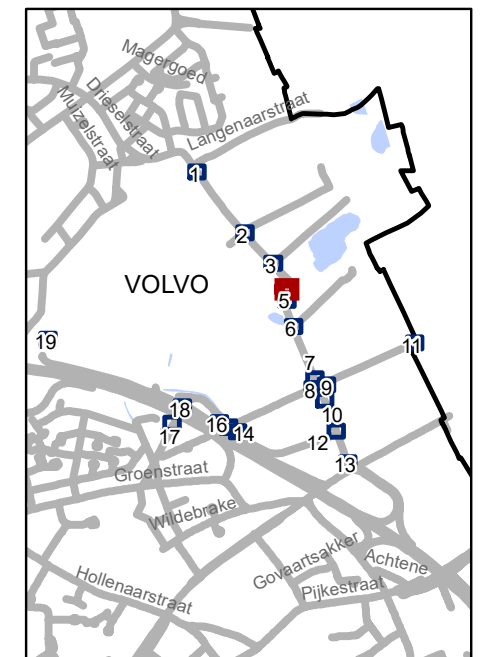
Dossiernummer P-228857

DATUM	SCHAAL	PLAN	P FORMAAT
21/06/2022	1/200	3/20	A3



Legende

-  Bestaande verkeersborden
-  Geplande verkeersborden
-  Te verwijderen verkeersborden
-  Bestaande wegmarkeringen
-  Geplande wegmarkeringen
-  Te verwijderen wegmarkeringen



gent: Mobiliteitsbedrijf stad Gent
Verkeerstechnische taken

Drieselstraat Definitief signalisatieplan

Dossiernummer P-228857

DATUM	SCHAAL	PLAN	P FORMAAT
21/06/2022	1/200	4/20	A3

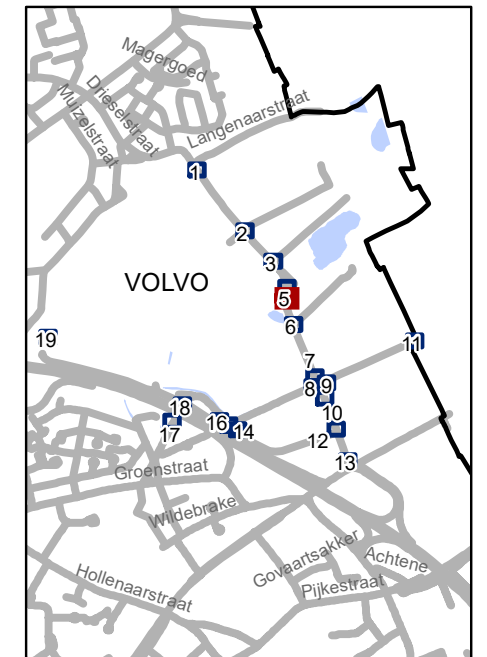


Legende

-  Bestaande verkeersborden
-  Geplande verkeersborden
-  Te verwijderen verkeersborden
-  Bestaande wegmarkeringen
-  Geplande wegmarkeringen
-  Te verwijderen wegmarkeringen



Drieselstraat



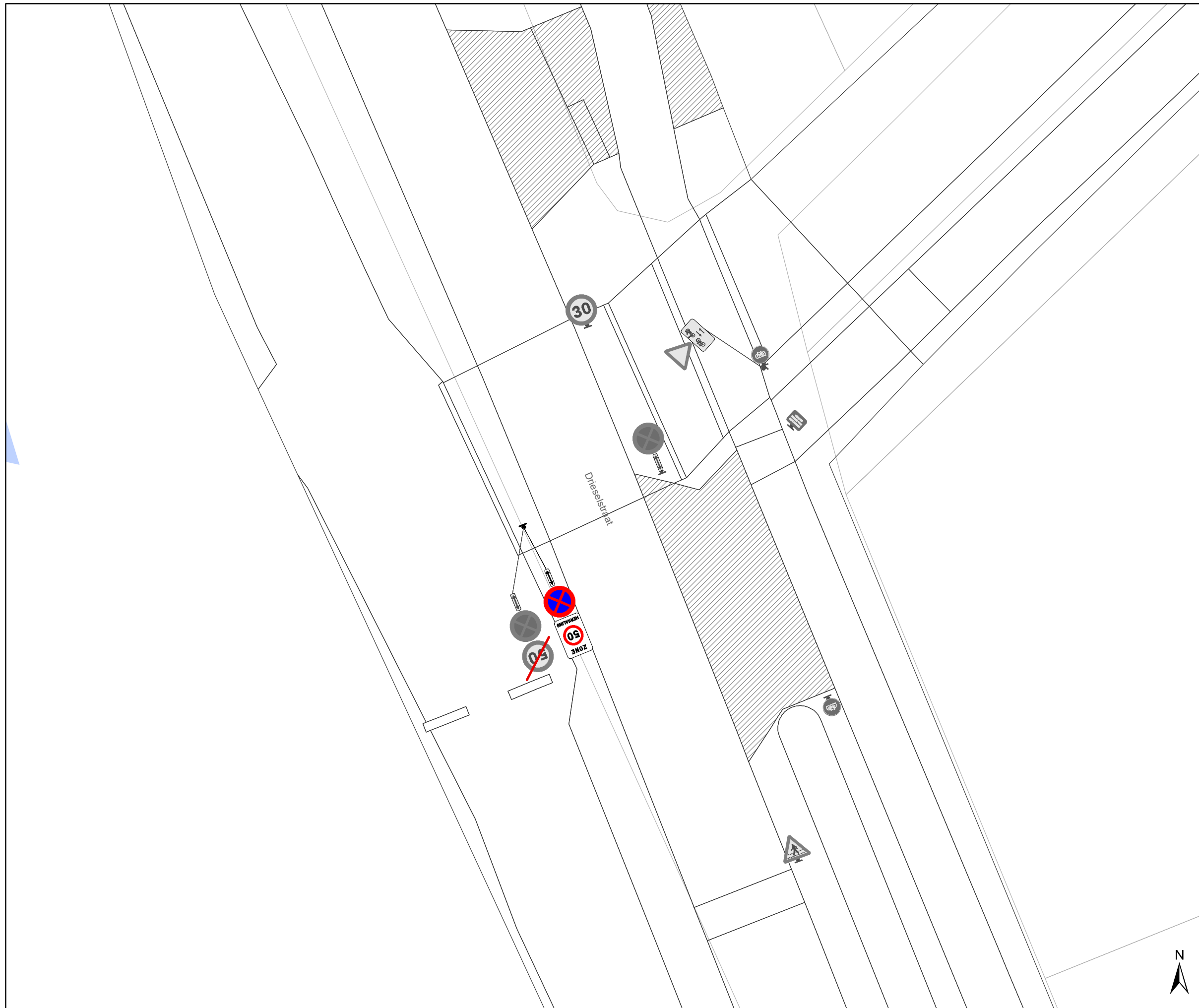
gent: Mobiliteitsbedrijf stad Gent
Verkeerstechnische taken

Drieselstraat Definitief signalisatieplan

Dossiernummer P-228857

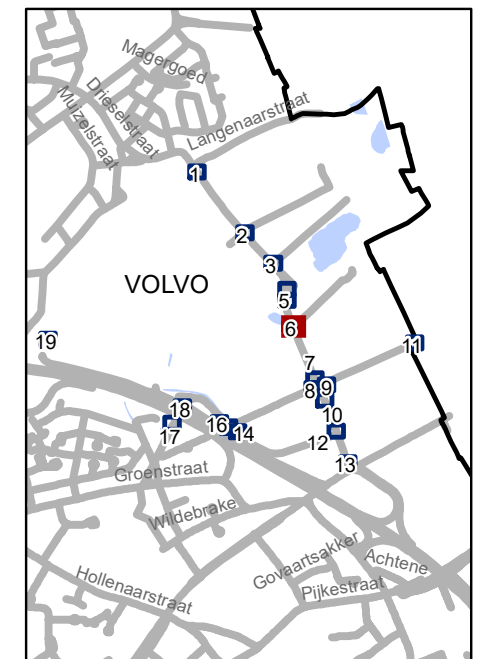
DATUM	SCHAAL	PLAN	P FORMAAT
21/06/2022	1/200	5/20	A3





Legende

-  Bestaande verkeersborden
-  Geplande verkeersborden
-  Te verwijderen verkeersborden
-  Bestaande wegmarkeringen
-  Geplande wegmarkeringen
-  Te verwijderen wegmarkeringen

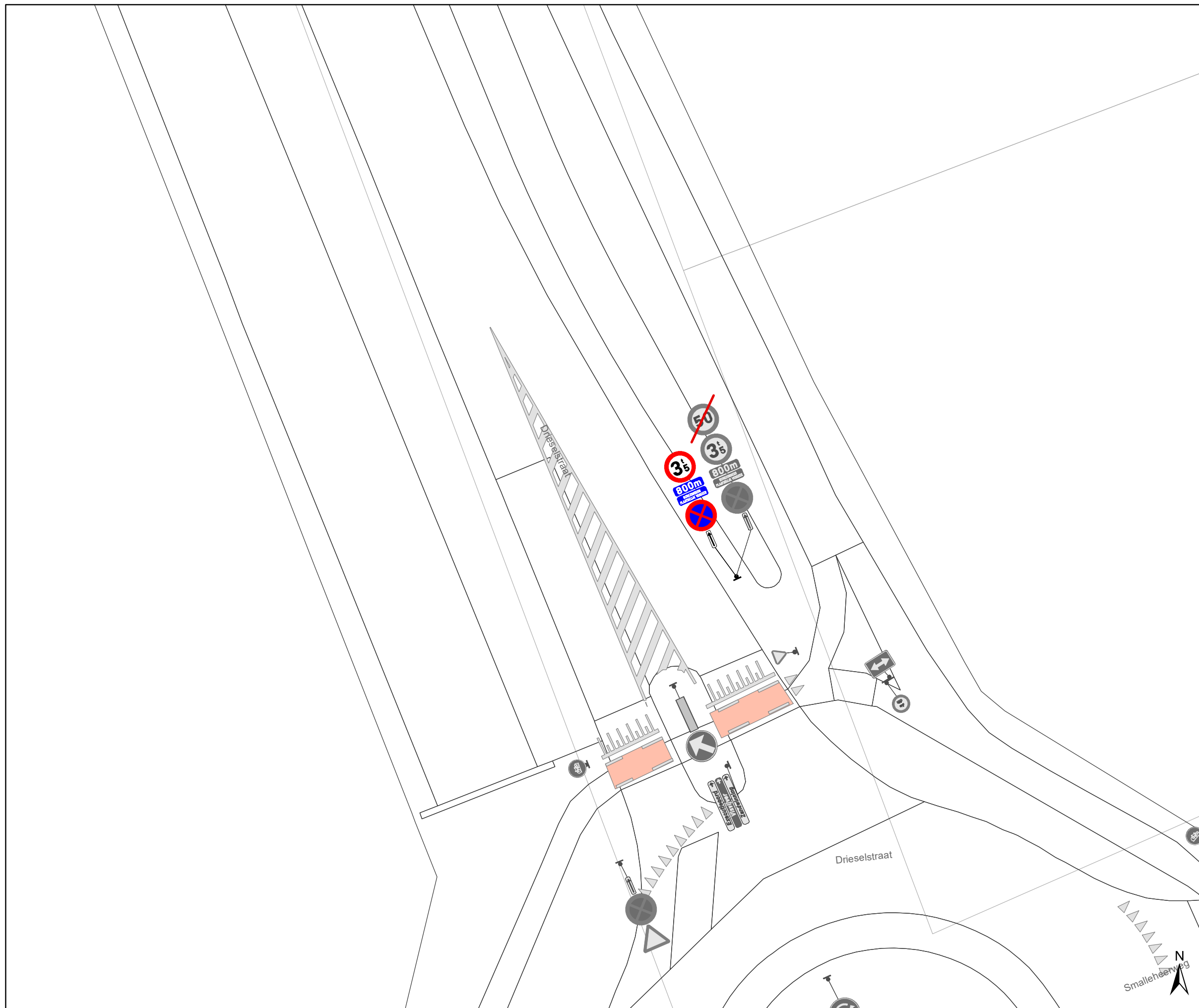


gent: Mobiliteitsbedrijf stad Gent
Verkeerstechnische taken

Drieselstraat Definitief signalisatieplan

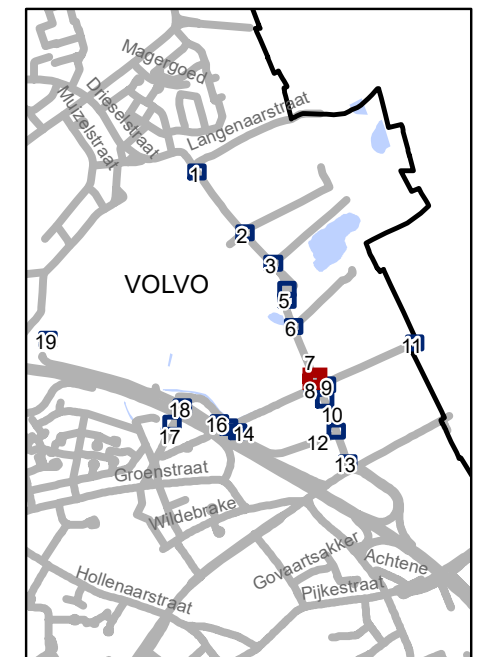
Dossiernummer P-228857

DATUM	SCHAAL	PLAN	P FORMAAT
21/06/2022	1/200	6/20	A3



Legende

-  Bestaande verkeersborden
-  Geplande verkeersborden
-  Te verwijderen verkeersborden
-  Bestaande wegmarkeringen
-  Geplande wegmarkeringen
-  Te verwijderen wegmarkeringen

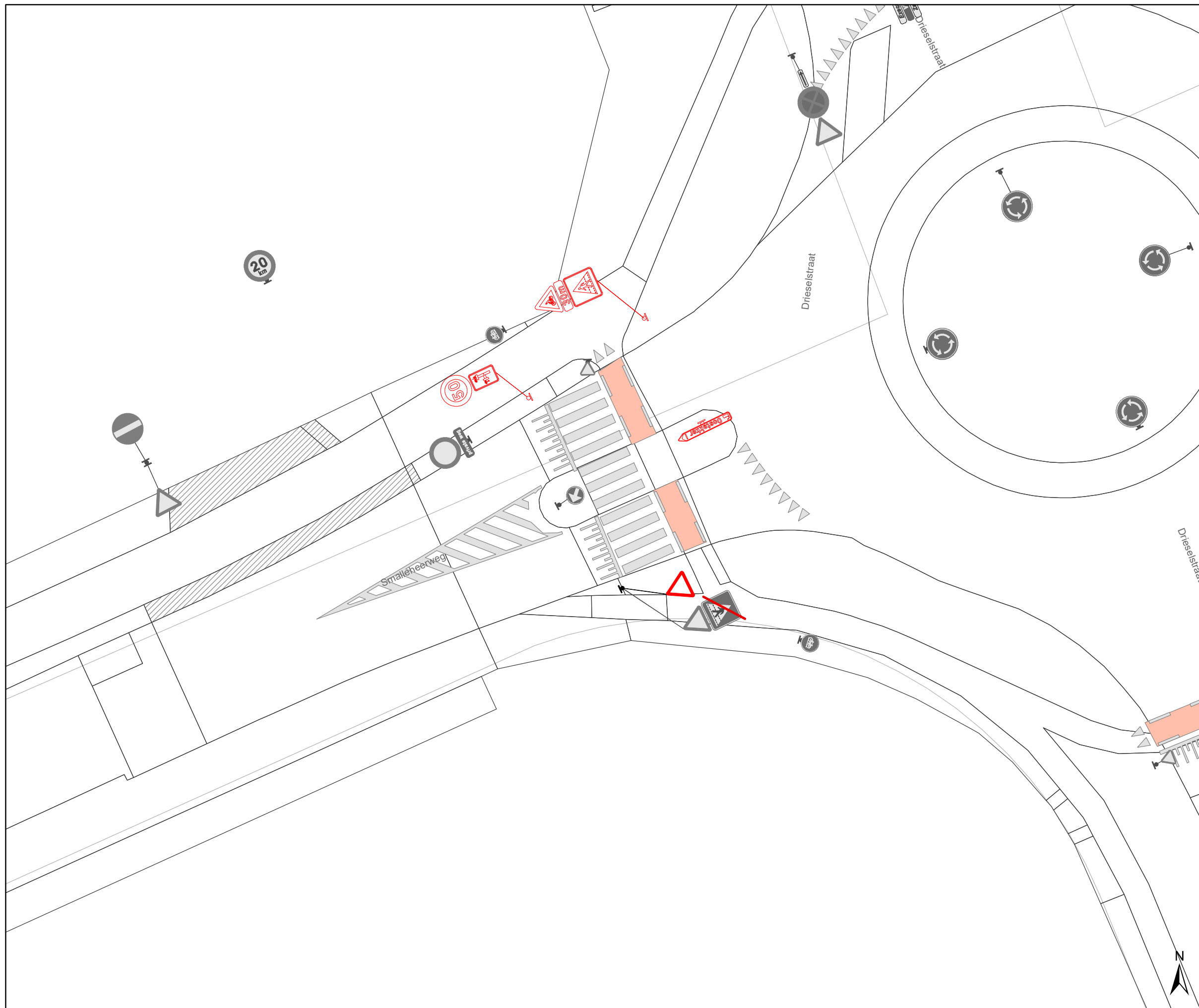


gent: Mobiliteitsbedrijf stad Gent
Verkeerstechnische taken







Drieselstraat
Definitief signalisatieplan

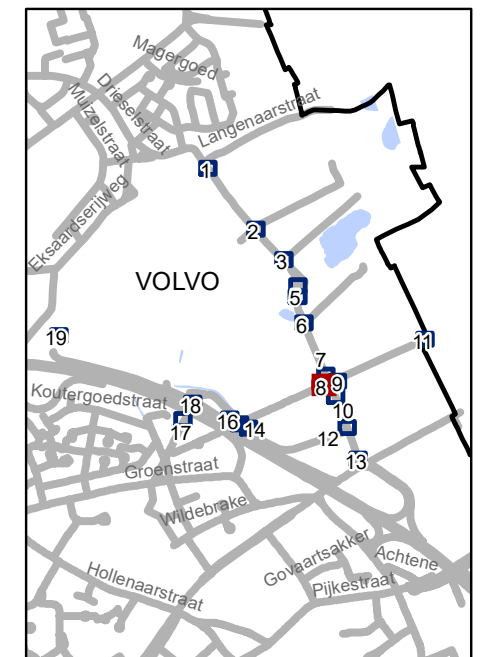
Dossiernummer P-228857

DATUM	SCHAAL	PLAN	P FORMAAT
21/06/2022	1/200	7/20	A3



Legende

-  Bestaande verkeersborden
-  Geplande verkeersborden
-  Te verwijderen verkeersborden
-  Bestaande wegmarkeringen
-  Geplande wegmarkeringen
-  Te verwijderen wegmarkeringen

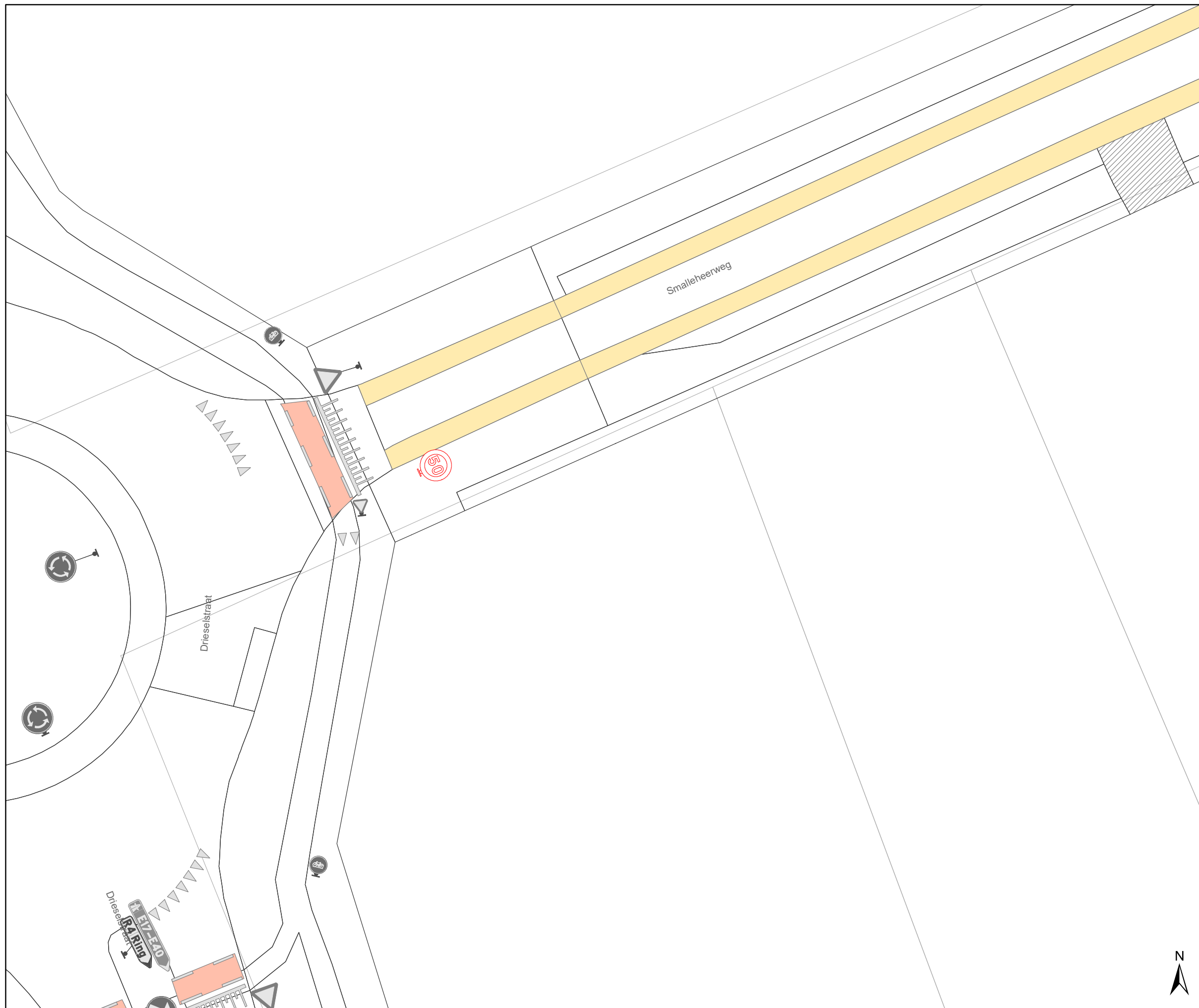


gent: Mobiliteitsbedrijf stad Gent
Verkeerstechnische taken

Drieseelstraat
Definitief signalisatieplan

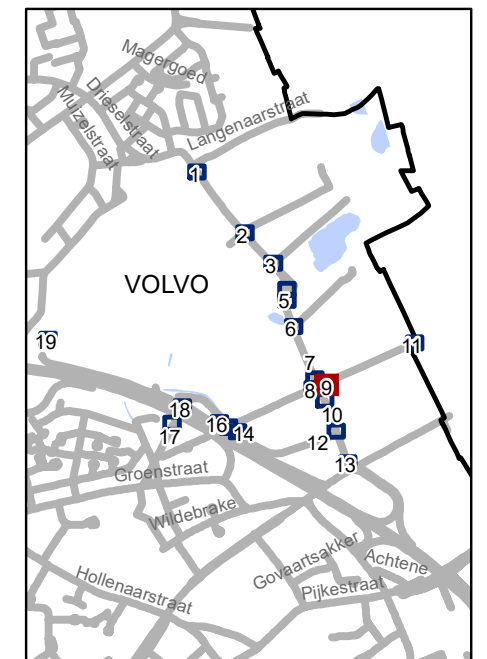
Dossiernummer P-228857

DATUM	SCHAAL	PLAN	P FORMAAT
7/10/2022	1/200	8/20	A3



Legende

- Bestaande verkeersborden
- Geplande verkeersborden
- Te verwijderen verkeersborden
- Bestaande wegmarkeringen
- Geplande wegmarkeringen
- Te verwijderen wegmarkeringen

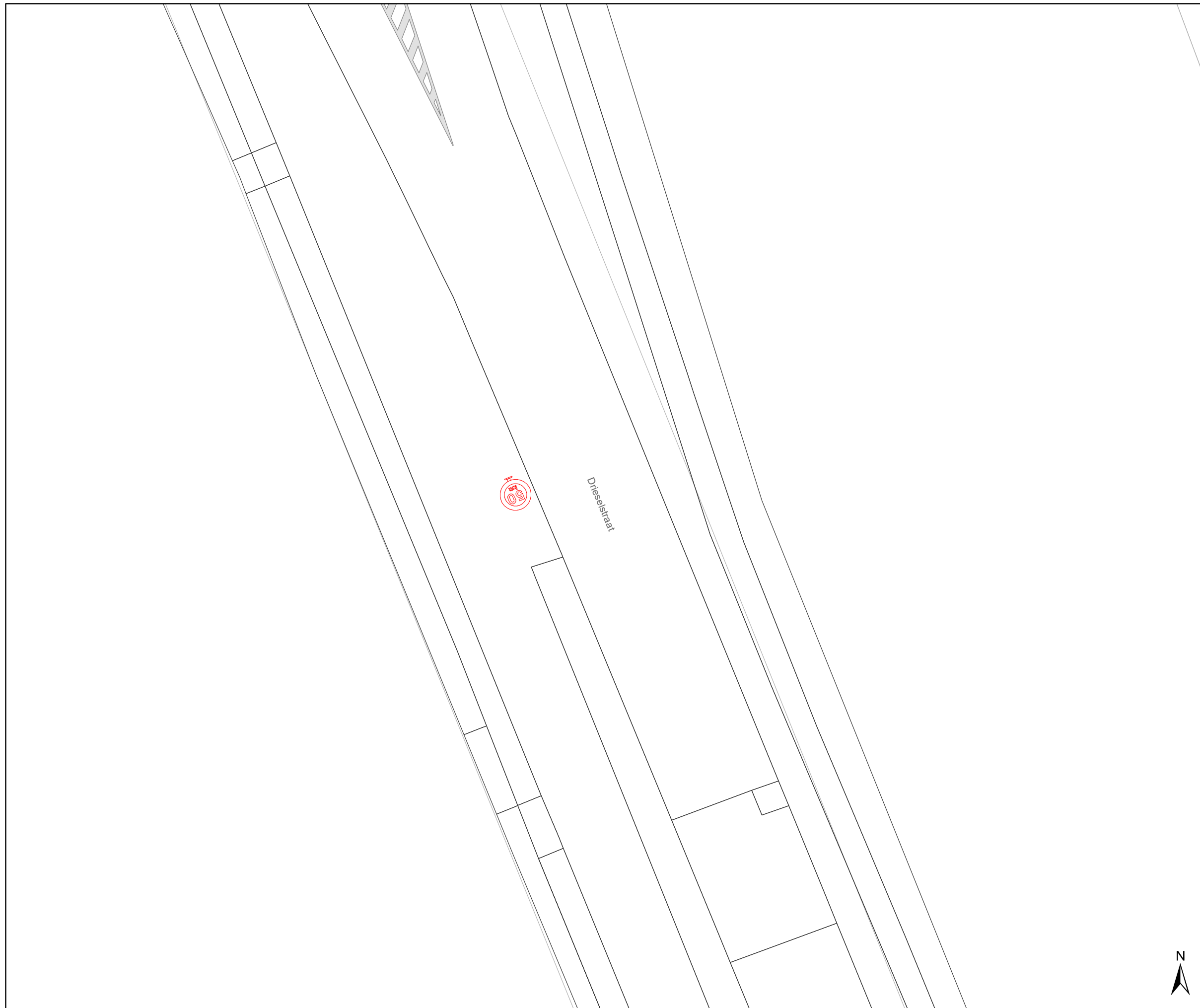


gent: Mobiliteitsbedrijf stad Gent
Verkeerstechnische taken







Drieseelstraat
Definitief signalisatieplan

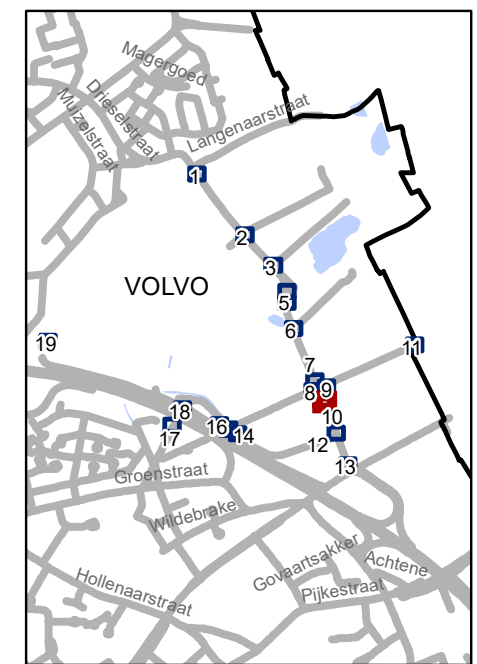
Dossiernummer P-228857

DATUM	SCHAAL	PLAN	P FORMAAT
21/06/2022	1/200	9/20	A3



Legende

-  Bestaande verkeersborden
-  Geplande verkeersborden
-  Te verwijderen verkeersborden
-  Bestaande wegmarkeringen
-  Geplande wegmarkeringen
-  Te verwijderen wegmarkeringen



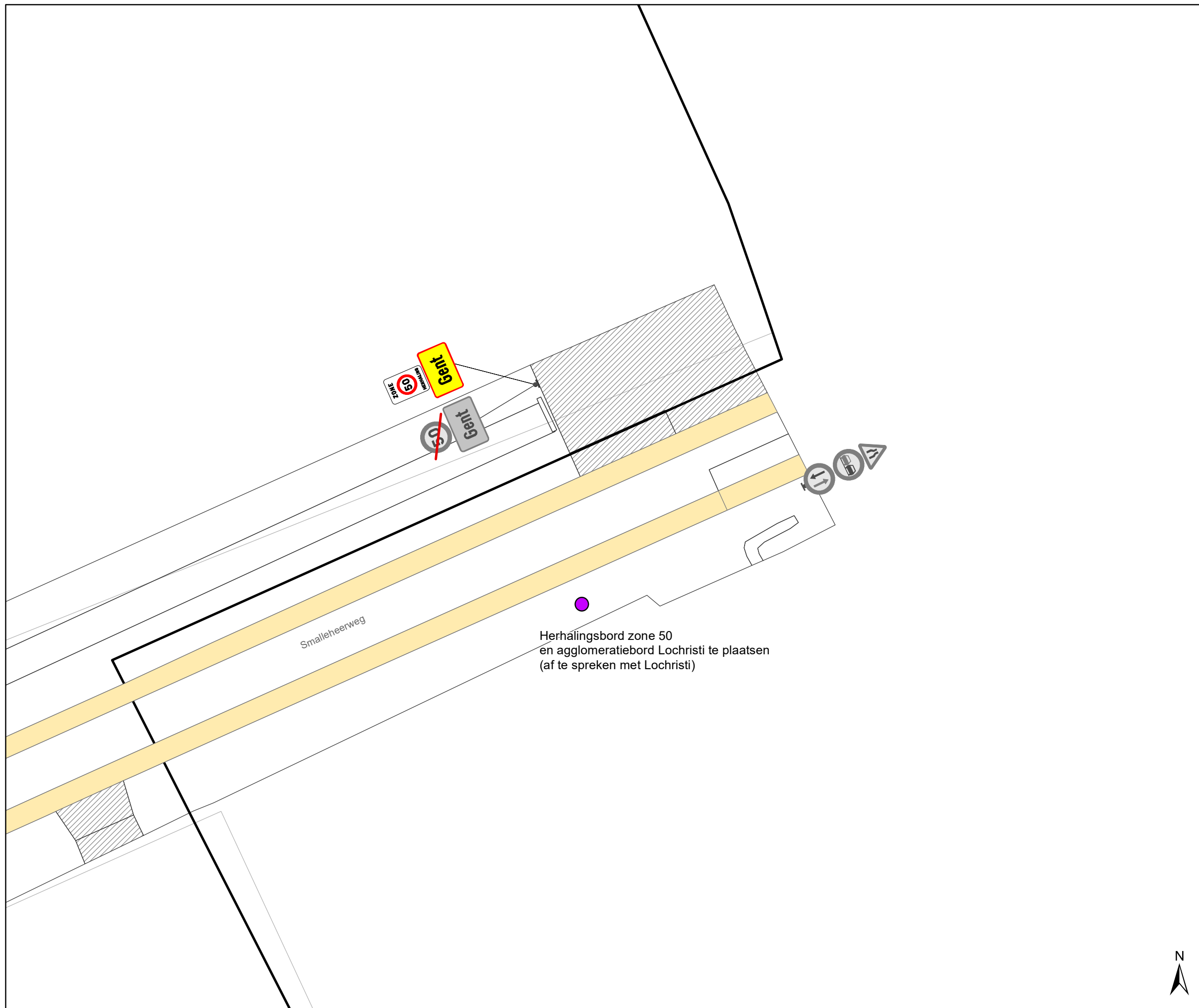
gent: Mobiliteitsbedrijf stad Gent
Verkeerstechnische taken

Drieselstraat Definitief signalisatieplan







Dossiernummer P-228857

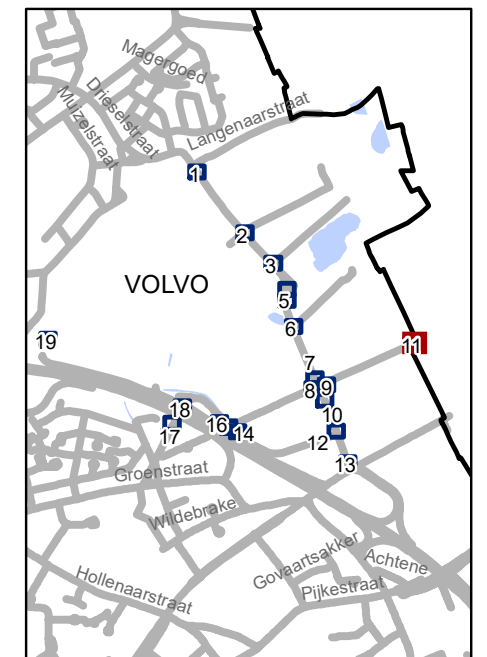
DATUM	SCHAAL	PLAN	P FORMAAT
21/06/2022	1/200	10/20	A3





Legende

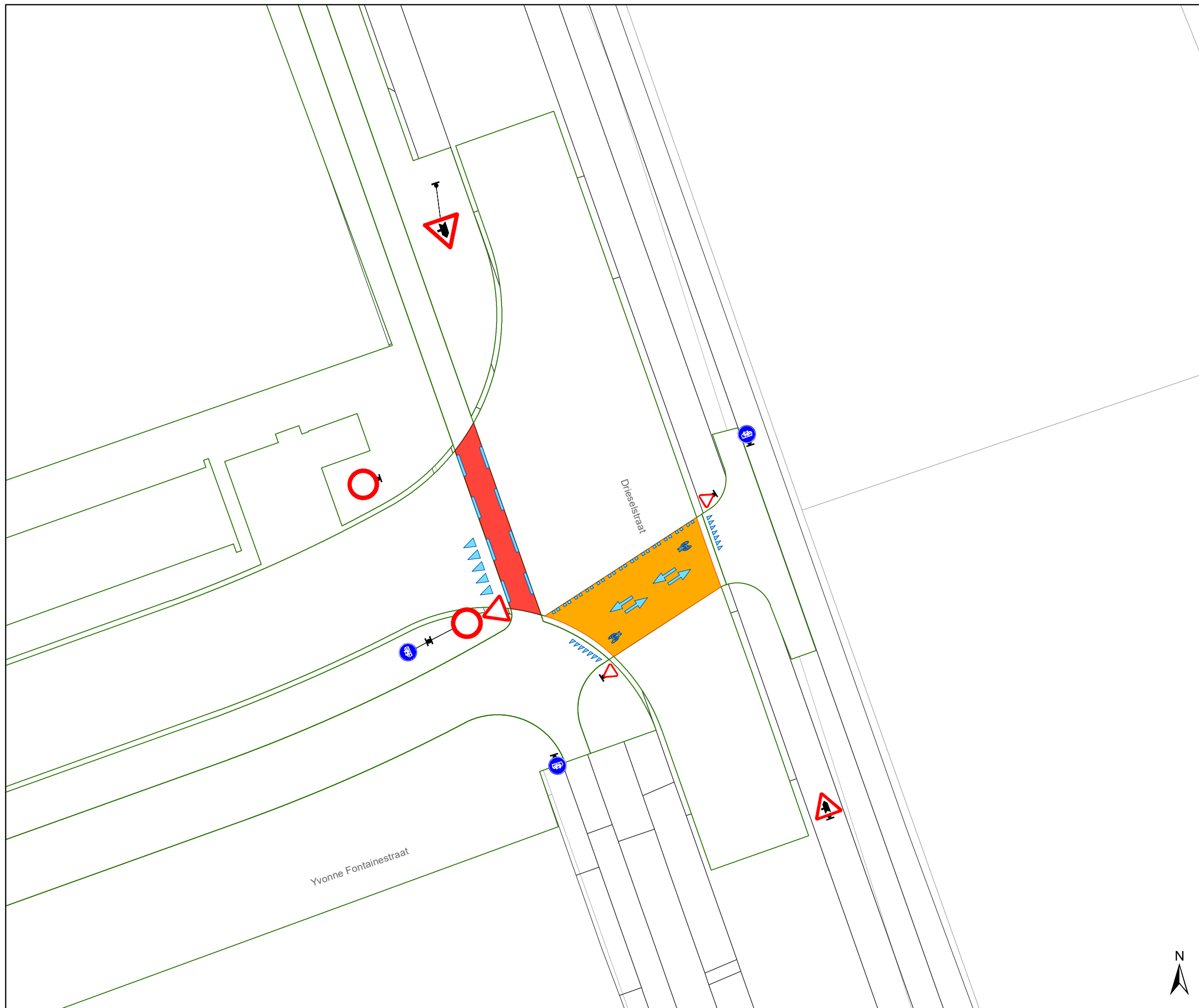
-  Bestaande verkeersborden
-  Geplande verkeersborden
-  Te verwijderen verkeersborden
-  Bestaande wegmarkeringen
-  Geplande wegmarkeringen
-  Te verwijderen wegmarkeringen









gent: Mobiliteitsbedrijf stad Gent
Verkeerstechnische taken

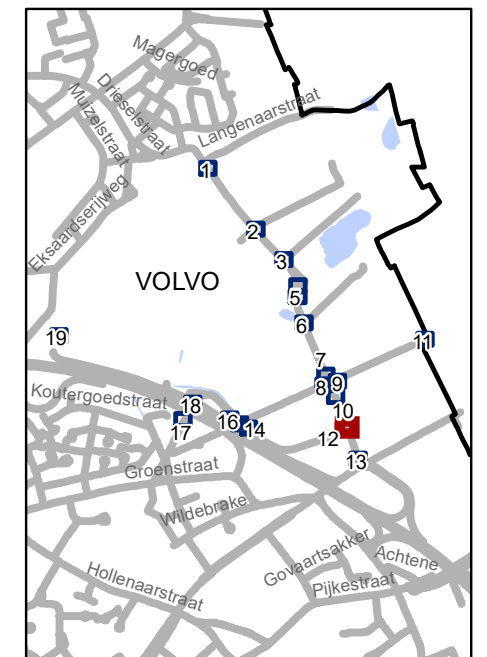
Drieselstraat Definitief signalisatieplan

Dossiernummer P-228857			
DATUM	SCHAAL	PLAN	P FORMAAT
21/06/2022	1/200	11/20	A3



Legende

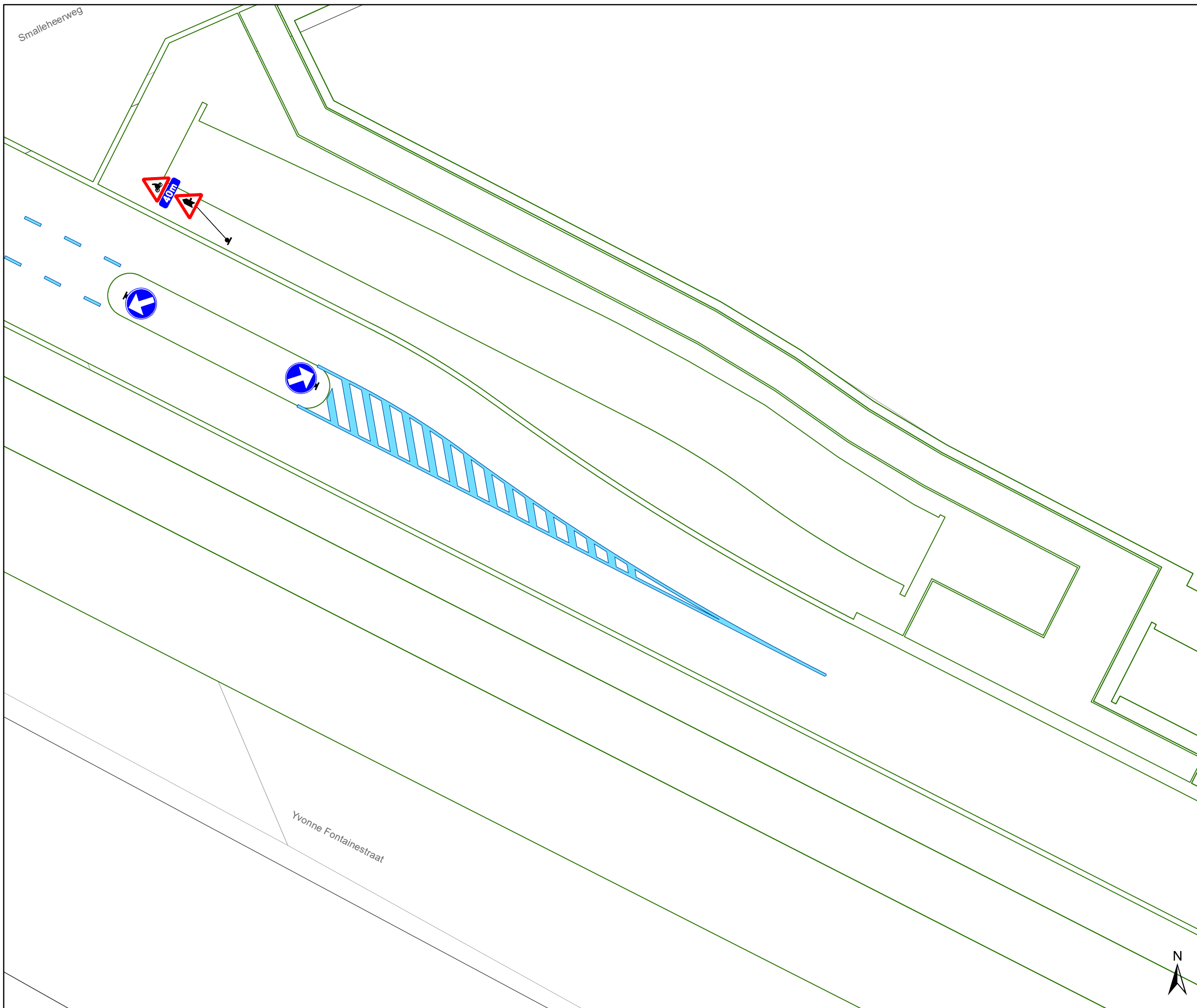
-  Bestaande verkeersborden
-  Geplande verkeersborden
-  Te verwijderen verkeersborden
-  Bestaande wegmarkeringen
-  Geplande wegmarkeringen
-  Te verwijderen wegmarkeringen



gent: Mobiliteitsbedrijf stad Gent
Verkeerstechnische taken

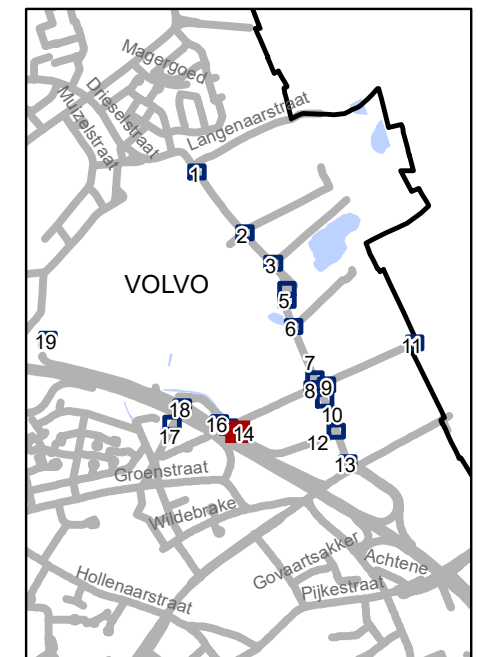
Dieselstraat Definitief signalisatieplan

Dossiernummer P-228857			
DATUM	SCHAAL	PLAN	P FORMAAT
7/10/2022	1/200	12/20	A3



Legende

-  Bestaande verkeersborden
-  Geplande verkeersborden
-  Te verwijderen verkeersborden
-  Bestaande wegmarkeringen
-  Geplande wegmarkeringen
-  Te verwijderen wegmarkeringen

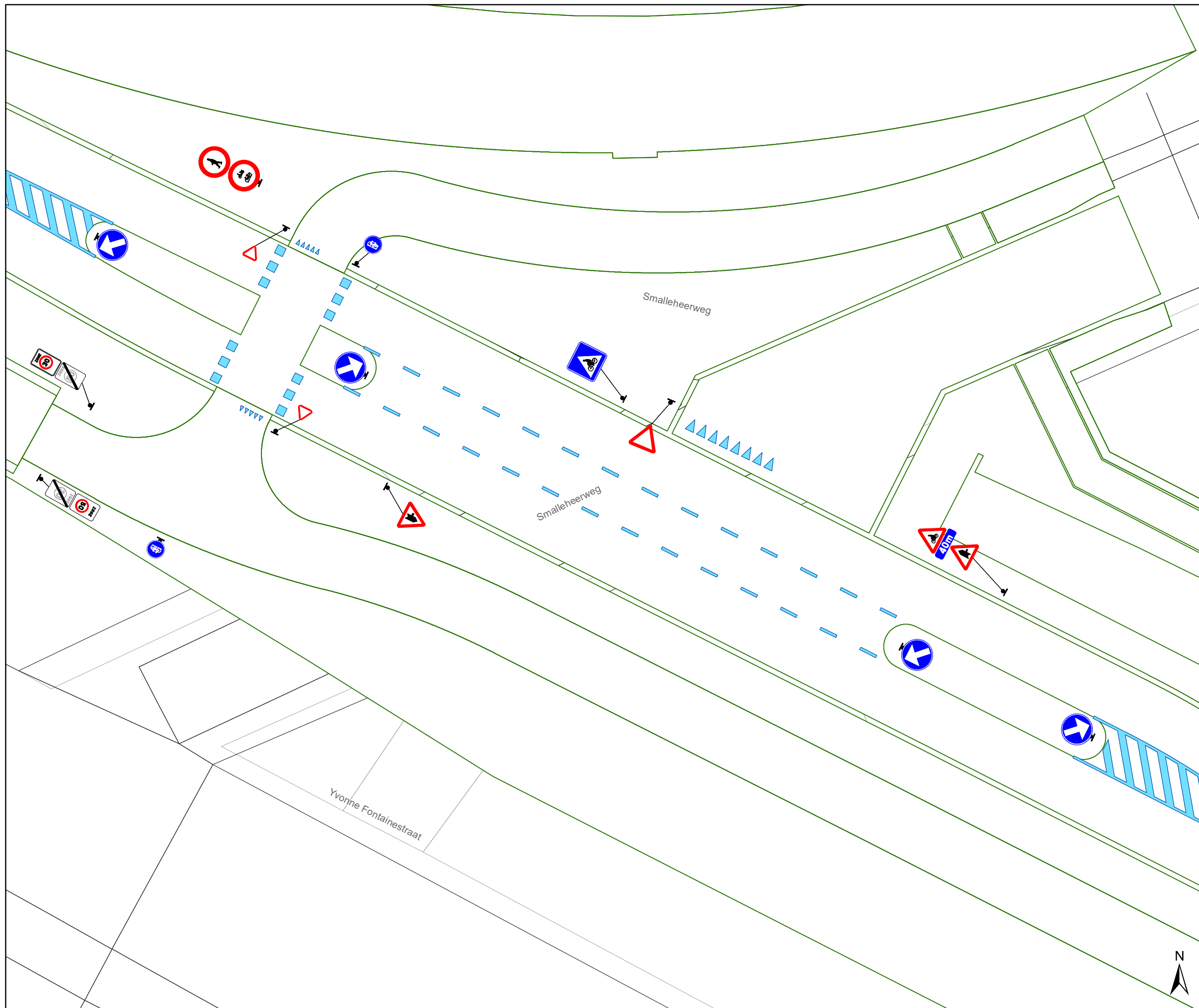


gent: Mobiliteitsbedrijf stad Gent
Verkeerstechnische taken







Drieselstraat Definitief signalisatieplan

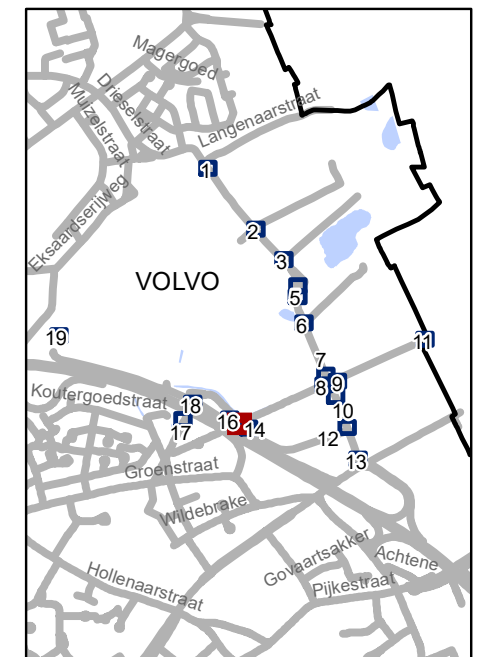
Dossiernummer P-228857

DATUM	SCHAAL	PLAN	P FORMAAT
21/06/2022	1/200	14/20	A3



Legende

-  Bestaande verkeersborden
-  Geplande verkeersborden
-  Te verwijderen verkeersborden
-  Bestaande wegmarkeringen
-  Geplande wegmarkeringen
-  Te verwijderen wegmarkeringen

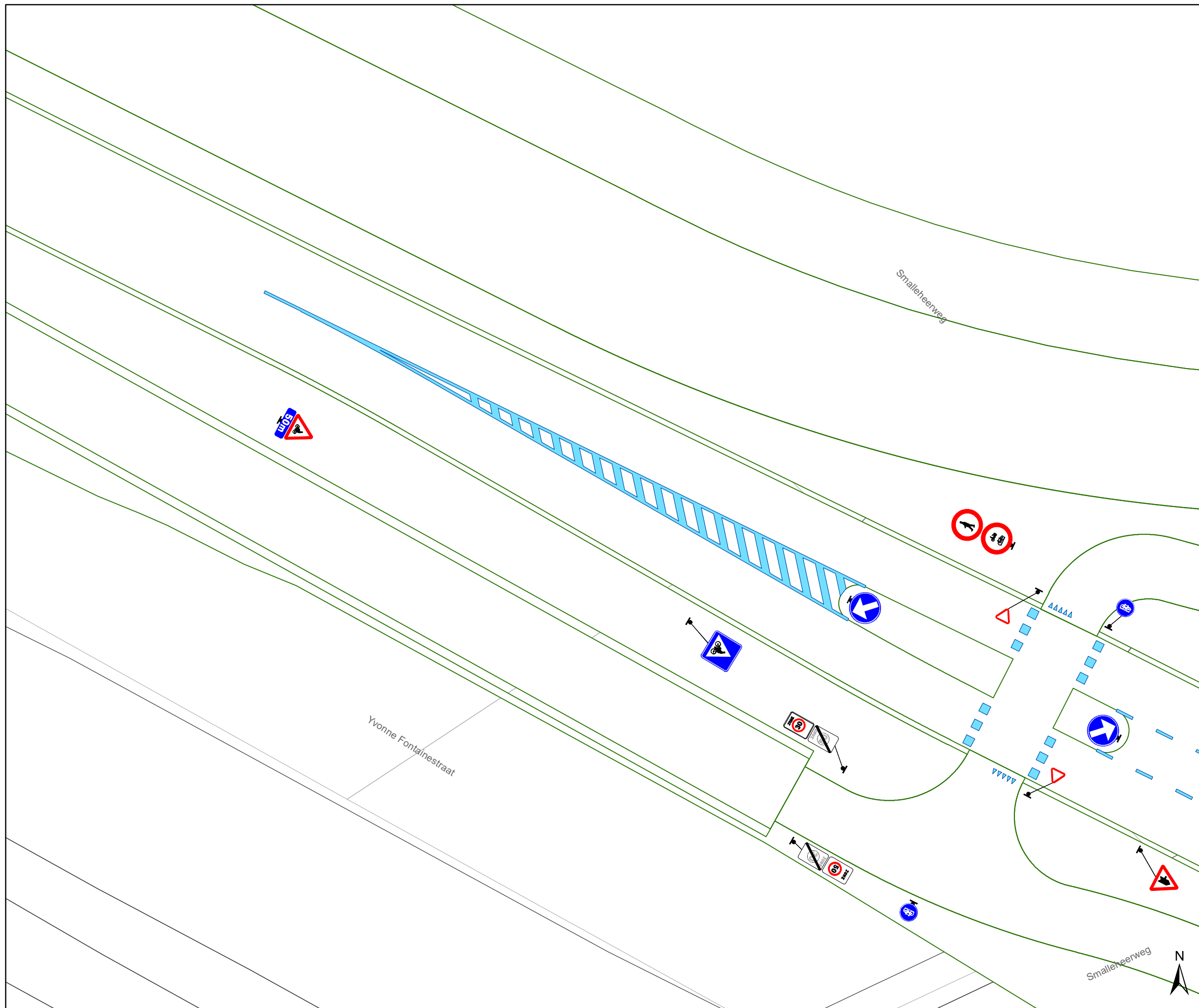


gent: Mobiliteitsbedrijf stad Gent
Verkeerstechnische taken







Drieselstraat
Definitief signalisatieplan

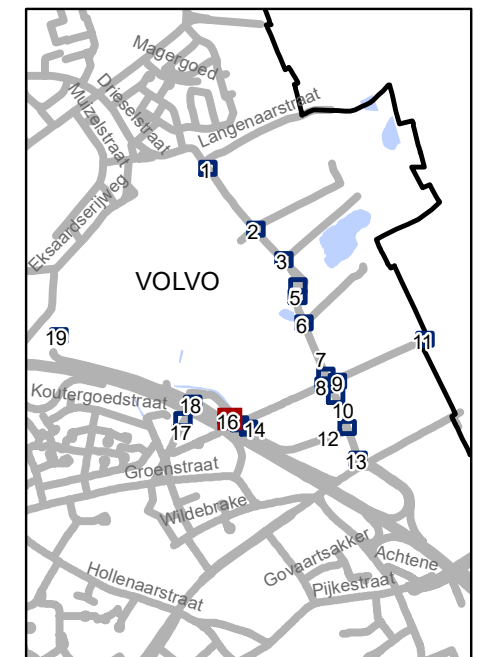
Dossiernummer P-228857

DATUM	SCHAAL	PLAN	P FORMAAT
7/10/2022	1/200	15/20	A3



Legende

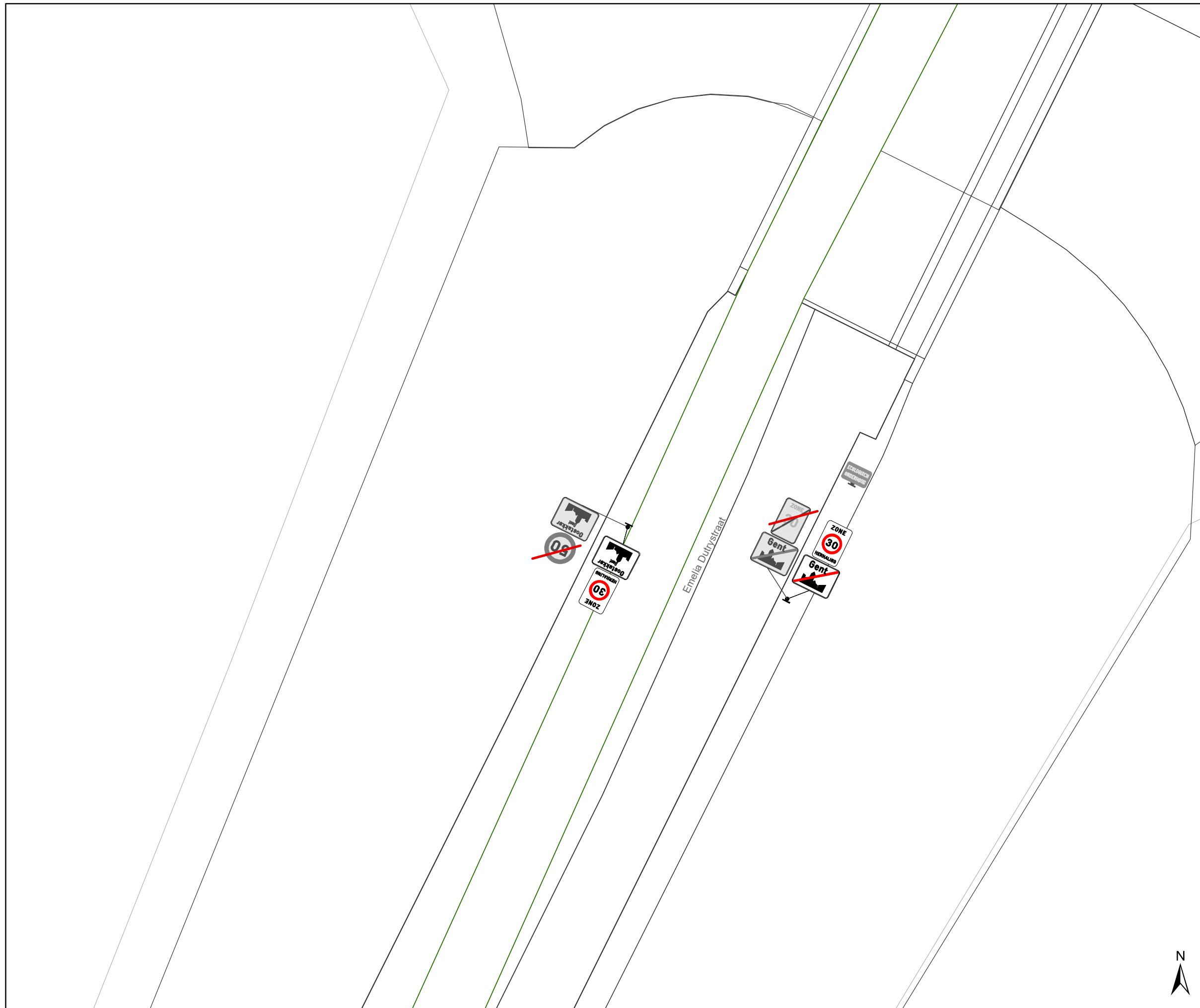
-  Bestaande verkeersborden
-  Geplande verkeersborden
-  Te verwijderen verkeersborden
-  Bestaande wegmarkeringen
-  Geplande wegmarkeringen
-  Te verwijderen wegmarkeringen



gent: Mobiliteitsbedrijf stad Gent
Verkeerstechnische taken

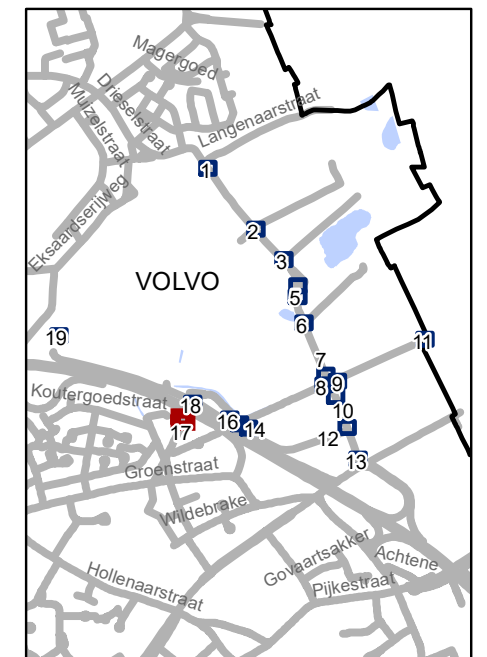
Drieselstraat Definitief signalisatieplan

Dossiernummer P-228857			
DATUM	SCHAAL	PLAN	P FORMAAT
7/10/2022	1/200	16/20	A3



Legende

-  Bestaande verkeersborden
-  Geplande verkeersborden
-  Te verwijderen verkeersborden
-  Bestaande wegmarkeringen
-  Geplande wegmarkeringen
-  Te verwijderen wegmarkeringen



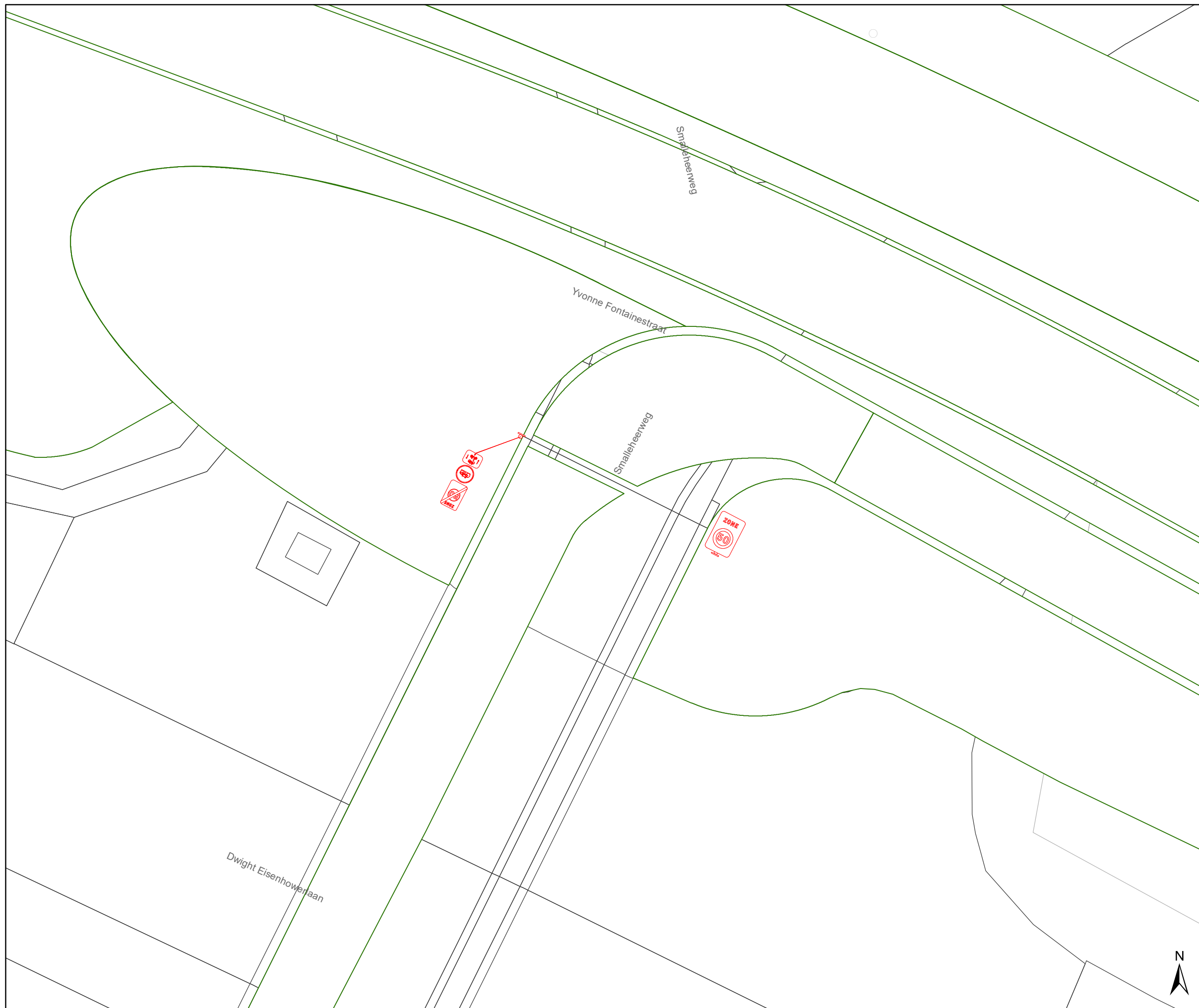
gent: Mobiliteitsbedrijf stad Gent
Verkeerstechnische taken

Drieselstraat Definitief signalisatieplan







Dossiernummer P-228857

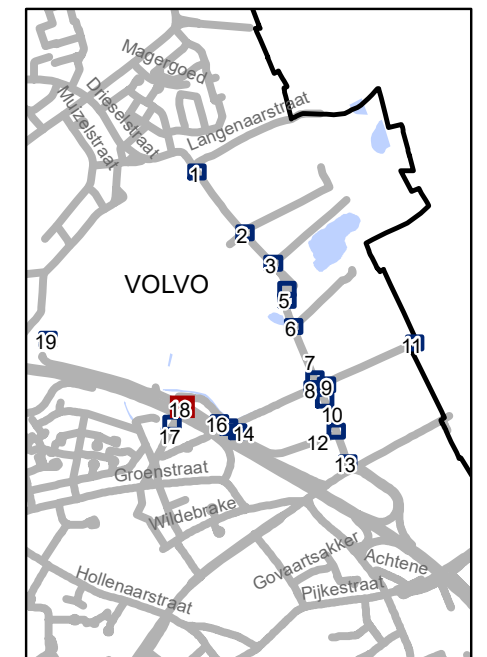
DATUM	SCHAAL	PLAN	P FORMAAT
5/07/2022	1/200	17/20	A3





Legende

-  Bestaande verkeersborden
-  Geplande verkeersborden
-  Te verwijderen verkeersborden
-  Bestaande wegmarkeringen
-  Geplande wegmarkeringen
-  Te verwijderen wegmarkeringen

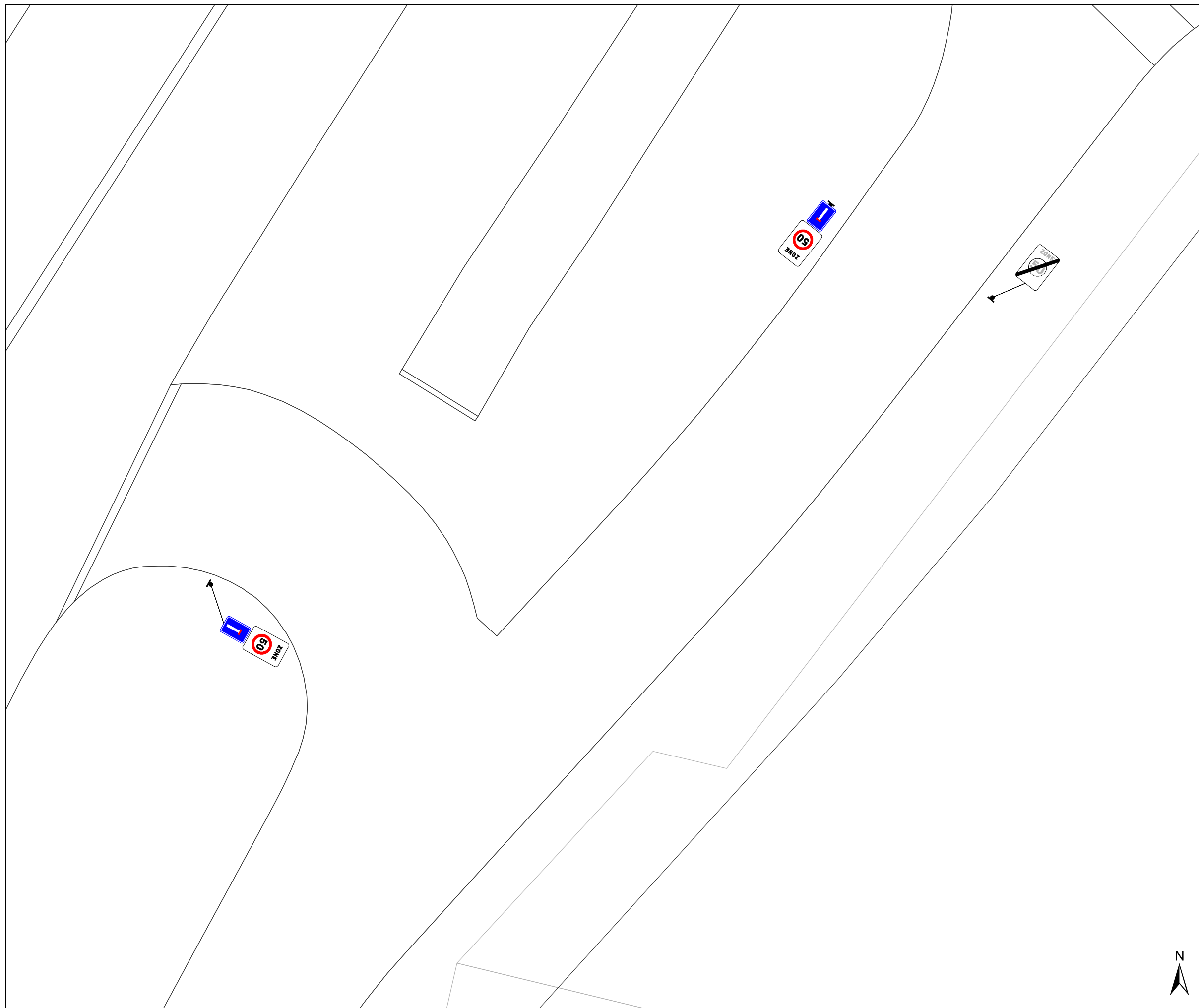


gent: Mobiliteitsbedrijf stad Gent
Verkeerstechnische taken

Dieselstraat Definitief signalisatieplan

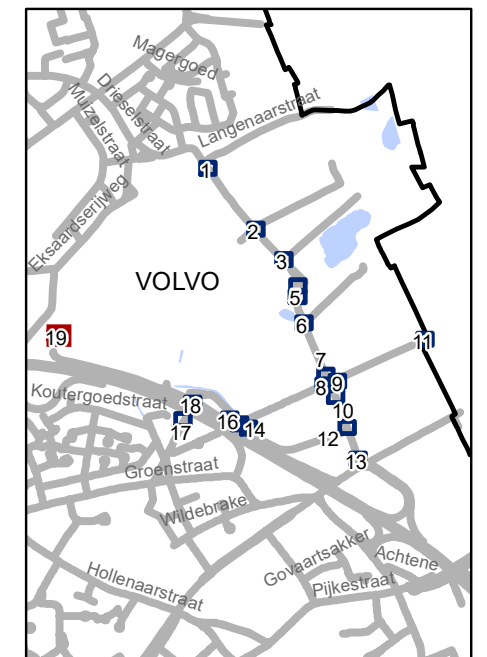
Dossiernummer P-228857

DATUM	SCHAAL	PLAN	P FORMAAT
21/06/2022	1/200	18/20	A3



Legende

- Bestaande verkeersborden
- Geplande verkeersborden
- Te verwijderen verkeersborden
- Bestaande wegmarkeringen
- Geplande wegmarkeringen
- Te verwijderen wegmarkeringen

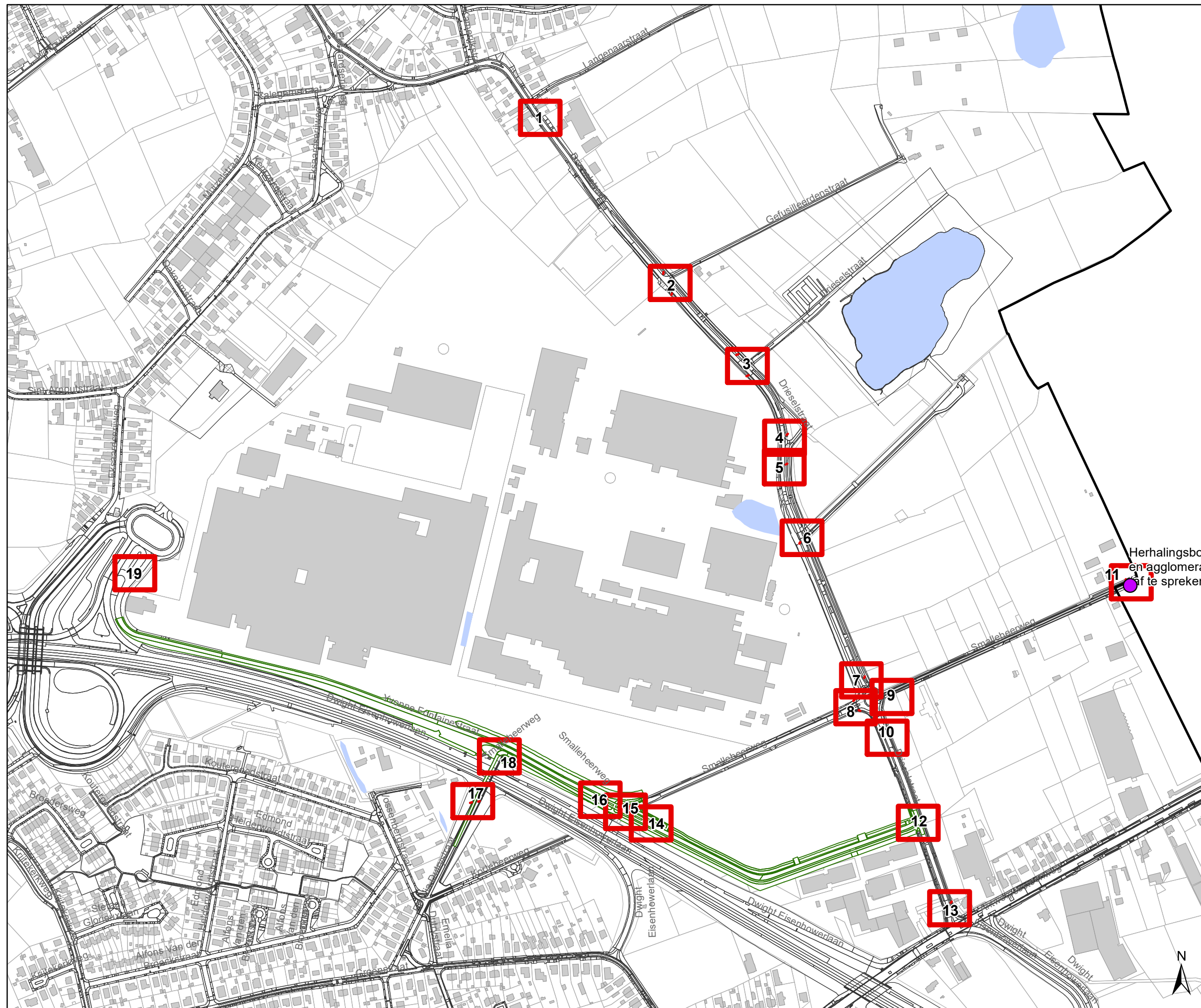


gent: Mobiliteitsbedrijf stad Gent
Verkeerstechnische taken

Drieselstraat
Definitief signalisatieplan

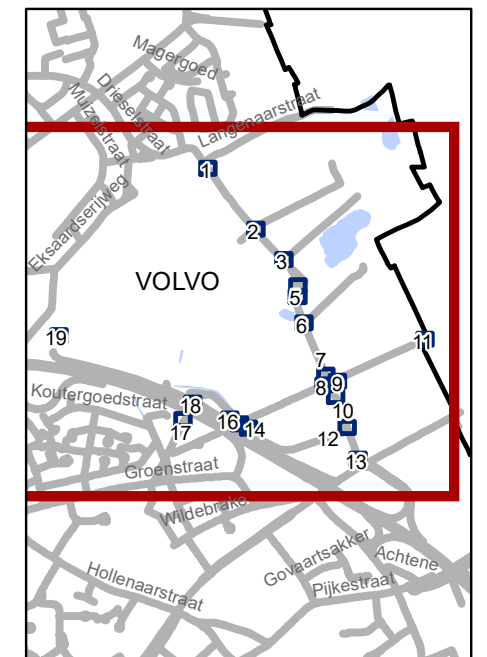
Dossiernummer P-228857

DATUM	SCHAAL	PLAN	P FORMAAT
26/10/2022	1/200	19/20	A3



Legende

-  Bestaande verkeersborden
-  Geplande verkeersborden
-  Te verwijderen verkeersborden
-  Bestaande wegmarkeringen
-  Geplande wegmarkeringen
-  Te verwijderen wegmarkeringen



gent: Mobiliteitsbedrijf stad Gent
Verkeerstechnische taken

Drieselstraat
Definitief signalisatieplan

Dossiernummer P-228857

DATUM	SCHAAL	PLAN	P.FORMAAT
21/06/2022	1/6.000	20/20	A3

