
2022_CBS_11346 Nieuw aanvullend reglement van de politie op het wegverkeer - gemeenteweg - Drieselstraat - nieuwe verkeersmaatregel - Vaststelling

Beslissing: Goedgekeurd in besloten vergadering van 17 november 2022

Zijn aanwezig bij de beslissing van dit punt:

de heer Mathias De Clercq, burgemeester-voorzitter; de heer Filip Watteeuw, schepen mevrouw Tine Heyse, schepen; mevrouw Astrid De Bruycker, schepen; de heer Sami Souguir, schepen; de heer Bram Van Braeckevelt, schepen; mevrouw Isabelle Heyndrickx, schepen; mevrouw Hafsa El-Bazioui, schepen; mevrouw Evita Willaert, schepen; de heer Rudy Coddens, schepen
mevrouw Mieke Hullebroeck, algemeen directeur; de heer Luc Kupers, adjunct-algemeendirecteur; de heer Danny Van Campenhout, adjunct-algemeendirecteur

Bevoegd: Filip Watteeuw

Betrokken: Mathias De Clercq

Juridisch kader

De volgende bepalingen zijn van toepassing inzake de bevoegdheid:

- De Nieuwe Gemeentewet 24 juni 1988, artikel 119;
- Het Decreet van 16 mei 2008 betreffende de aanvullende reglementen op het wegverkeer en de plaatsing en bekostiging van verkeerstekens, artikel 5, § 1, 2e lid;
- Het Decreet over het lokaal bestuur van 22 december 2017, artikel 41, 2°;
- Het gemeenteraadsbesluit van 15 december 2015, houdende de delegatie van de vaststellingsbevoegdheid inzake gemeentelijke aanvullende reglementen op het wegverkeer.

De beslissing wordt genomen op grond van:

- Wet betreffende de politie over het wegverkeer, gecoördineerd bij Koninklijk Besluit van 16 maart 1968;
- Decreet van 16 mei 2008 betreffende de aanvullende reglementen op het wegverkeer en de plaatsing en bekostiging van de verkeerstekens;
- Koninklijk Besluit van 1 december 1975 houdende algemeen reglement op de politie van het wegverkeer en van het gebruik van de openbare weg;
- Ministerieel Besluit van 11 oktober 1976 waarbij de minimumafmetingen en de bijzondere plaatsingsvoorwaarden van de verkeerstekens worden bepaald;
- Uitvoeringsbesluit van 23 januari 2009 betreffende de aanvullende reglementen op het wegverkeer en de plaatsing en bekostiging van de verkeerstekens;

- Omzendbrief MOB/2009/1 van 3 april 2009;

Motivering

In het kader van de nieuwe aanleg van de Yvonne Fontainestraat wordt volgende maatregel ingevoerd: afslagverbod, uitgezonderd voor fietsers en bromfietsen, op de aantakking met de Drieselstraat. In het kader van de zone 50 die intergemeentelijk (met Lochristi) wordt ingevoerd worden ook alle lokale C43 borden die zich binnen die zone bevinden verwijderd.

Bij collegebesluit van 2 juni 2022 werd het omkeren van de rijrichting in de Eksaardserijweg vanuit Drieselstraat goedgekeurd. Gecombineerd met het reeds bestaande beperkt eenrichtingsverkeer, zullen de fietsers die in tegenrichting rijden zich voortaan in de buitenbocht situeren en bijgevolg veel beter zichtbaar zijn.

Bij collegebesluit van 29 april 2021 werd de bestaande toestand geregulariseerd en er worden geen nieuwe maatregelen ingevoerd.

Bij collegebesluit van 3 september 2020 werd als nieuwe maatregel getroffen, fietspadbelijning thv inrit VOLVO-parking om de veiligheid voor de fietsers te verhogen.

Bij collegebesluit van 29 maart 2018 werd de invoering van een parkeerverbod aan beide zijden van de inrit VOLVO-parking, opdat uitrijdende voertuigen ten allen tijde volledig zicht hebben op het verkeer op de Drieselstraat goedgekeurd.

Bij collegebesluit van 24 augustus 2017 werd de aanleg van een voetgangersoversteek ter hoogte van de nieuwe parkeerplaats van Volvo Trucks goedgekeurd.

Bij collegebesluit van 13 april 2017 werd de bestaande toestand geregulariseerd en er werden geen nieuwe verkeersmaatregelen ingevoerd.

Bijgevoegde bijlage(n):

- Aanvullend reglement Drieselstraat dossier P-228857 (deel van de beslissing)
- Signalisatieplan Drieselstraat dossier P-228857 (deel van de beslissing)

Beslissing

Beslist het volgende:

Artikel 1:

Heft op het aanvullend reglement van de politie op het wegverkeer betreffende de gemeenteweg Drieselstraat, goedgekeurd in zitting van 02 juni 2022, van zodra het nieuwe reglement in werking treedt.

Artikel 2:

Stelt vast het bijgevoegd aanvullend reglement van de politie op het wegverkeer en het signalisatieplan betreffende de gemeenteweg Drieselstraat.

2022_CBS_11346 - Nieuw aanvullend reglement van de politie op het wegverkeer - gemeenteweg - Drieselstraat - nieuwe verkeersmaatregel

Aanvullend reglement van de politie op het wegverkeer - gemeenteweg – Drieselstraat

Vastgesteld in het College van Burgemeester en Schepenen van

Bekendgemaakt op

Geldig vanaf

Referentienummer

Reglement

- Artikel 1.** Op alle wegen die uitkomen op de Drieselstraat en dit tussen de Langenaarstraat enerzijds, en de rotonde met de Smalleheerweg anderzijds , geldt:
- de bestuurders moeten voorrang verlenen;
 - fietsers rijden in de twee rijrichtingen op de dwarslopende openbare weg die men gaat oprijden;
 - de plaats waar de bestuurders, zo nodig, moeten stoppen om voorrang te verlenen, wordt aangeduid.
- Op de Drieselstraat ter hoogte van de kruispunten met de aanliggende wegen en dit tussen de Langenaarstraat enerzijds, en de rotonde met de Smalleheerweg anderzijds , geldt:
- de bestuurders hebben voorrang.
- Dit wordt gesignaleerd door:
- verkeersborden B1
 - de verkeersborden worden aangevuld met onderborden M9
 - wegmarkeringen overeenkomstig art.76.2 van de wegcode
 - verkeersborden B15
- Artikel 2.** Op de Drieselstraat ter hoogte van de kruispunten met de aanliggende wegen en dit tussen het kruispunt met de Oude Veldstraat enerzijds, en met de Langenaarstraat anderzijds (deze kruispunten inbegrepen), geldt:
- de bestuurders hebben voorrang.
- Dit wordt gesignaleerd door:
- verkeersborden B15
- Artikel 3.** Op de Drieselstraat vanaf het kruispunt met de Smalleheerweg tot aan het einde van het plateau op datzelfde kruispunt in de richting van de Yvonne Fontainestraat geldt:
- de toegang is verboden in beide richtingen, voor iedere bestuurder;
 - de maatregel geldt niet voor Bus en Hulpdiensten.
- Dit wordt gesignaleerd door:

- verkeersborden C3
- de verkeersborden worden aangevuld met onderborden Type IV

Artikel 4. Ter hoogte van de rotonde op het kruispunt van de Drieselstraat met de Smalleheerweg geldt:
verplicht rondgaand verkeer. De bestuurders zijn verplicht de inrichting bestemd om het verkeer te leiden aan hun linkerhand te laten.
Op de openbare wegen die uitkomen op de rotonde op het kruispunt van de Drieselstraat met de Smalleheerweg geldt:
de bestuurders moeten voorrang verlenen;
de plaats waar de bestuurders, zo nodig, moeten stoppen om voorrang te verlenen, wordt aangeduid.
Dit wordt gesignaleerd door:
- verkeersborden D5
- verkeersborden B1
- wegmarkeringen overeenkomstig art.76.2 van de wegcode

Artikel 5. Op de Drieselstraat vanaf de Drieselstraat in de richting van de Yvonne Fontainestraat geldt:
de toegang is verboden in beide richtingen, voor iedere bestuurder.
Dit wordt gesignaleerd door:
- verkeersborden C3

Artikel 6. Op de Drieselstraat vanaf het kruispunt met de Gefusilleerdenstraat in de richting van het kruispunt met de Langenaarstraat geldt:
de toegang is verboden voor bestuurders van voertuigen gebruikt voor het vervoer van zaken;
de maatregel geldt alleen voor de bestuurders van voertuigen waarvan de massa in beladen toestand hoger is dan 3,5 ton;
de maatregel geldt niet voor plaatselijk verkeer.
Dit wordt gesignaleerd door:
- verkeersborden C23
- de verkeersborden worden aangevuld met onderborden Type VIIa, Type IV

Artikel 7. Op de Drieselstraat ter hoogte van het kruispunt met de Yvonne Fontainestraat geldt:
het is verboden links af te slaan;
de maatregel geldt niet voor fietsers en bestuurders van tweewielige bromfietsen.
Dit wordt gesignaleerd door:
- verkeersborden C31a
- de verkeersborden worden aangevuld met onderborden M3

Artikel 8. Op de Drieselstraat ter hoogte van het kruispunt met de Yvonne Fontainestraat geldt:
het is verboden rechts af te slaan;

de maatregel geldt niet voor fietsers en bestuurders van tweewielige bromfietsen.

Dit wordt gesignaleerd door:

- verkeersborden C31b

- de verkeersborden worden aangevuld met onderborden M3

Artikel 9. Op de Drieselstraat van de inrit tot de uitrit van de Volvo parking thv Volvo Trucks in beide richtingen wordt volgende maatregel ingevoerd:

het is verboden voor bestuurders sneller te rijden dan 30 km per uur.

Dit wordt gesignaleerd door:

- verkeersborden C43

Artikel 10. Op de Drieselstraat ter hoogte van huisnummer 17;

op de Drieselstraat ter hoogte van huisnummer 49;

op de Drieselstraat ter hoogte van huisnummer 53;

op de Drieselstraat ter hoogte van huisnummer 67;

op de Drieselstraat ter hoogte van het kruispunt met de Smalleheerweg geldt:

de bestuurders zijn verplicht de hindernis langs rechts voorbij te rijden.

Dit wordt gesignaleerd door:

- verkeersborden D1

Artikel 11. Op de Drieselstraat van het kruispunt met de Wolfputstraat en de Oude Veldstraat tot huisnummer 88 langs beide zijden van de weg;

op de Drieselstraat van het kruispunt met de Smalleheerweg tot het kruispunt met de Antwerpsesteenweg langs beide zijden van de weg;

fietsers en bestuurders van tweewielige bromfietsen klasse A moeten het enkelrichtings-fietspad volgen, voor zover het in de door hen gevolgde rijrichting is gesignaleerd.

Dit wordt gesignaleerd door:

- verkeersborden D7

Artikel 12. Op de Drieselstraat van huisnummer 67 tot het kruispunt met de Smalleheerweg aan de kant van de onpare huisnummers

fietsers en bestuurders van tweewielige bromfietsen klasse A moeten het dubbelrichtings-fietspad volgen, voor zover het in de door hen gevolgde rijrichting is gesignaleerd.

Dit wordt gesignaleerd door:

- verkeersborden D7

Artikel 13. Op de Drieselstraat van 15 meter voor de inrit Volvo-parking tot 15 meter na de inrit (op segment tussen Smalleheerweg en N70) geldt:

het parkeren is verboden;

het einde van de parkeerreglementering wordt aangeduid;

het begin van de parkeerreglementering wordt aangeduid.

Dit wordt gesignaleerd door:

- verkeersborden E1
- de verkeersborden worden aangevuld met x-borden Xb, Xa

Artikel 14. Op de Drieselstraat van huisnummer 14 tot het kruispunt met de Smalleheerweg aan de kant van de pare huisnummers;
op de Drieselstraat van het kruispunt met de Smalleheerweg tot het kruispunt met de Kamerijkstraat aan de kant van de onpare huisnummers;
op de Drieselstraat van het kruispunt met de Antwerpsesteenweg tot het kruispunt met de Smalleheerweg aan de kant van de onpare huisnummers geldt:
het stilstaan en parkeren is verboden;
het einde van de parkeerreglementering wordt aangeduid;
het begin van de parkeerreglementering wordt aangeduid;
de parkeerreglementering geldt over een afstand van meer dan 300 meter.

Dit wordt gesignaleerd door:

- verkeersborden E3
- de verkeersborden worden aangevuld met x-borden Xb, Xa, Xd

Artikel 15. Op de Drieselstraat van huisnummers 4-6 tot huisnummer 14 aan de kant van de pare huisnummers;
het parkeren is voorbehouden voor motorfietsen, personenauto's, auto's voor dubbel gebruik en minibussen;
het einde van de parkeerreglementering wordt aangeduid;
het begin van de parkeerreglementering wordt aangeduid.

Dit wordt gesignaleerd door:

- verkeersborden E9b
- de verkeersborden worden aangevuld met x-borden Xb, Xa

Artikel 16. Op de Drieselstraat vanaf de zijarm van de Drieselstraat over een lengte van 205 meter geldt:

het is iedere bestuurder verboden de doorlopende streep te overschrijden, alsook links van de streep te rijden wanneer deze de twee rijrichtingen scheidt.

Dit wordt gesignaleerd door:

- wegmarkeringen overeenkomstig art.72.2 van de wegcode

Artikel 17. Op de Drieselstraat ter hoogte van de kruispunten met de aanliggende wegen en dit tussen de fietsoversteekplaats ter hoogte van huisnummer 67 enerzijds, en de N70 inclusief de belijning over de Drieselstraat ter hoogte van de rotonde anderzijds, geldt:
fietsers en bestuurders van tweewielige bromfietsen klasse A moeten het fietspad volgen voor zover het rechts in hun rijrichting ligt.

Dit wordt gesignaleerd door:

- wegmarkeringen overeenkomstig art.74 van de wegcode

Artikel 18. Op de Drieselstraat ter hoogte van huisnummer 14;
op de Drieselstraat ter hoogte van de Volvoparking geldt:
voetgangers moeten de oversteekplaats volgen om de rijbaan over te steken.
Dit wordt gesignaleerd door:
- wegmarkeringen overeenkomstig art.76.3 van de wegcode

Artikel 19. Op de Drieselstraat ter hoogte van huisnummer 88 geldt:
fietsers en bestuurders van tweewielige bromfietsen moeten de oversteekplaats
volgen om de rijbaan over te steken.
Dit wordt gesignaleerd door:
- wegmarkeringen overeenkomstig art.76.4 van de wegcode

Artikel 20. Op de Drieselstraat ter hoogte van huisnummer 15;
op de Drieselstraat ter hoogte van huisnummer 17;
op de Drieselstraat ter hoogte van huisnummer 49;
op de Drieselstraat ter hoogte van huisnummer 53;
op de Drieselstraat ter hoogte van huisnummer 86;
op de Drieselstraat ter hoogte van huisnummer 88;
op de Drieselstraat ter hoogte van het kruispunt met de Smalleheerweg;
op de Drieselstraat ter hoogte van huisnummer 172 geldt:
bestuurders mogen niet rijden, stilstaan of parkeren op de markeringen.
Dit wordt gesignaleerd door:
- wegmarkeringen overeenkomstig art.77.4 van de wegcode







Artikel 21. Op de Drieselstraat ter hoogte van huisnummer 3;
op de Drieselstraat ter hoogte van huisnummer 88;
op de Drieselstraat ter hoogte van de parking van Volvo;
op de Drieselstraat ter hoogte van het kruispunt met de Smalleheerweg geldt:
de bestuurders moeten het verkeersplateau dubbel voorzichtig en met matige
snelheid naderen, zodat zij erover rijden met een snelheid die niet meer bedraagt dan
30 km per uur.
Dit wordt gesignaleerd door:
- een plateau

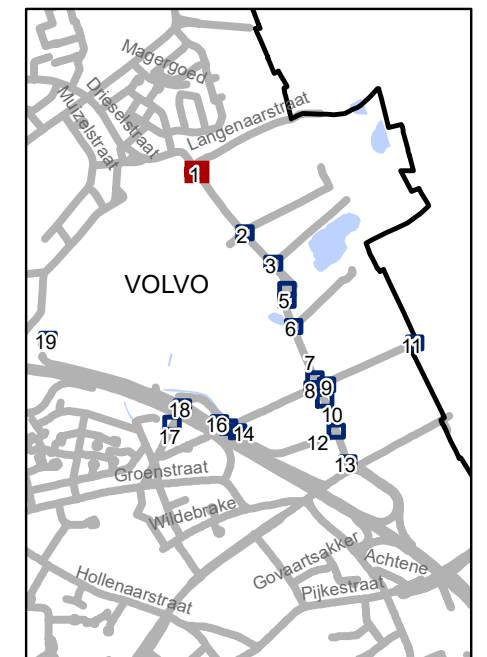
(einde reglement)





Legende

-  Bestaande verkeersborden
-  Geplande verkeersborden
-  Te verwijderen verkeersborden
-  Bestaande wegmarkeringen
-  Geplande wegmarkeringen
-  Te verwijderen wegmarkeringen

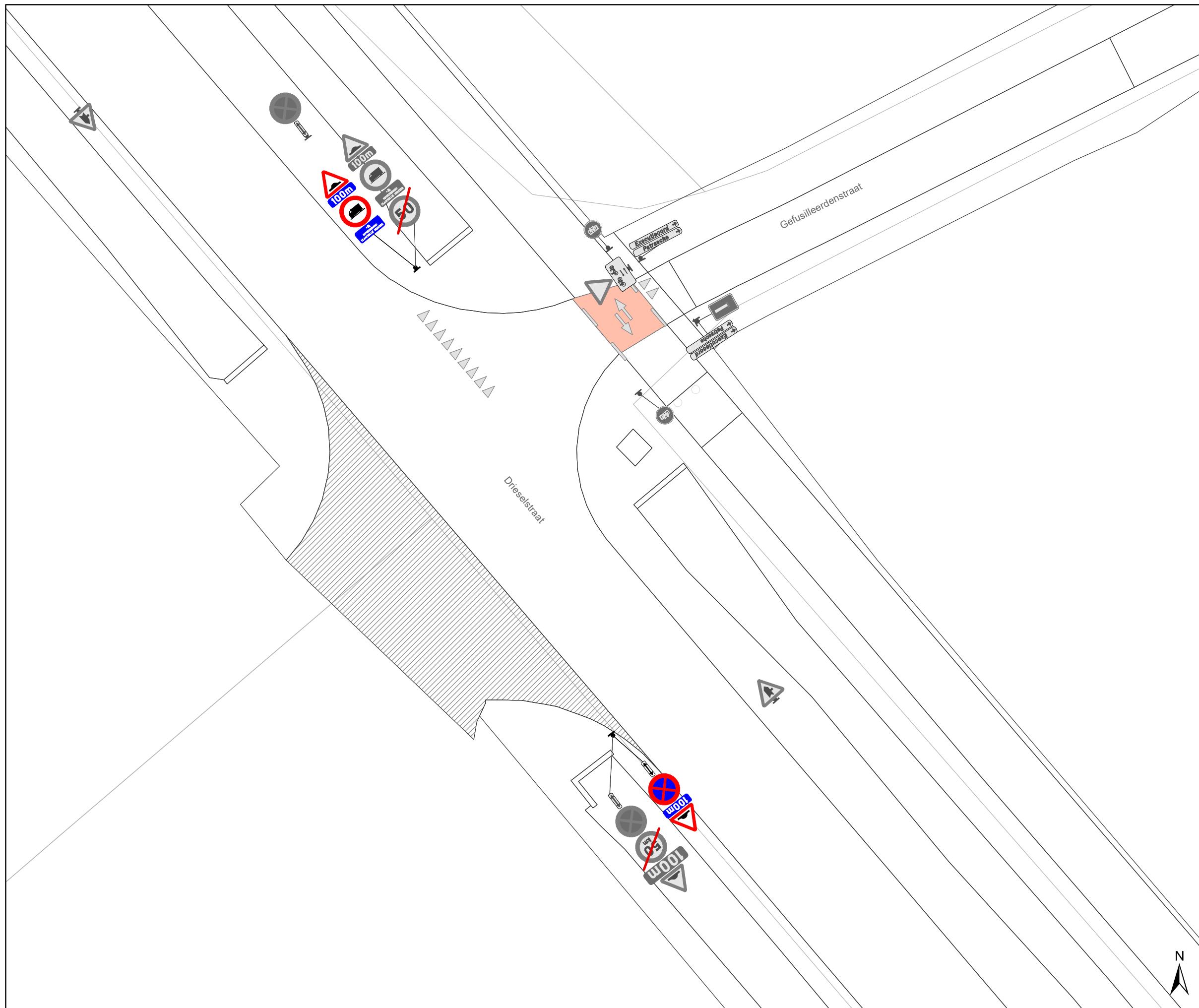


gent: Mobiliteitsbedrijf stad Gent
Verkeerstechnische taken







Drieselstraat
Definitief signalisatieplan

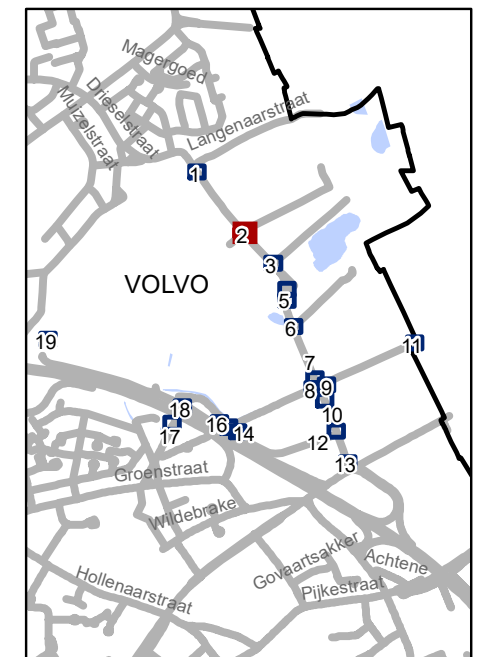
Dossiernummer P-228857

DATUM	SCHAAL	PLAN	P FORMAAT
21/06/2022	1/200	1/20	A3



Legende

-  Bestaande verkeersborden
-  Geplande verkeersborden
-  Te verwijderen verkeersborden
-  Bestaande wegmarkeringen
-  Geplande wegmarkeringen
-  Te verwijderen wegmarkeringen

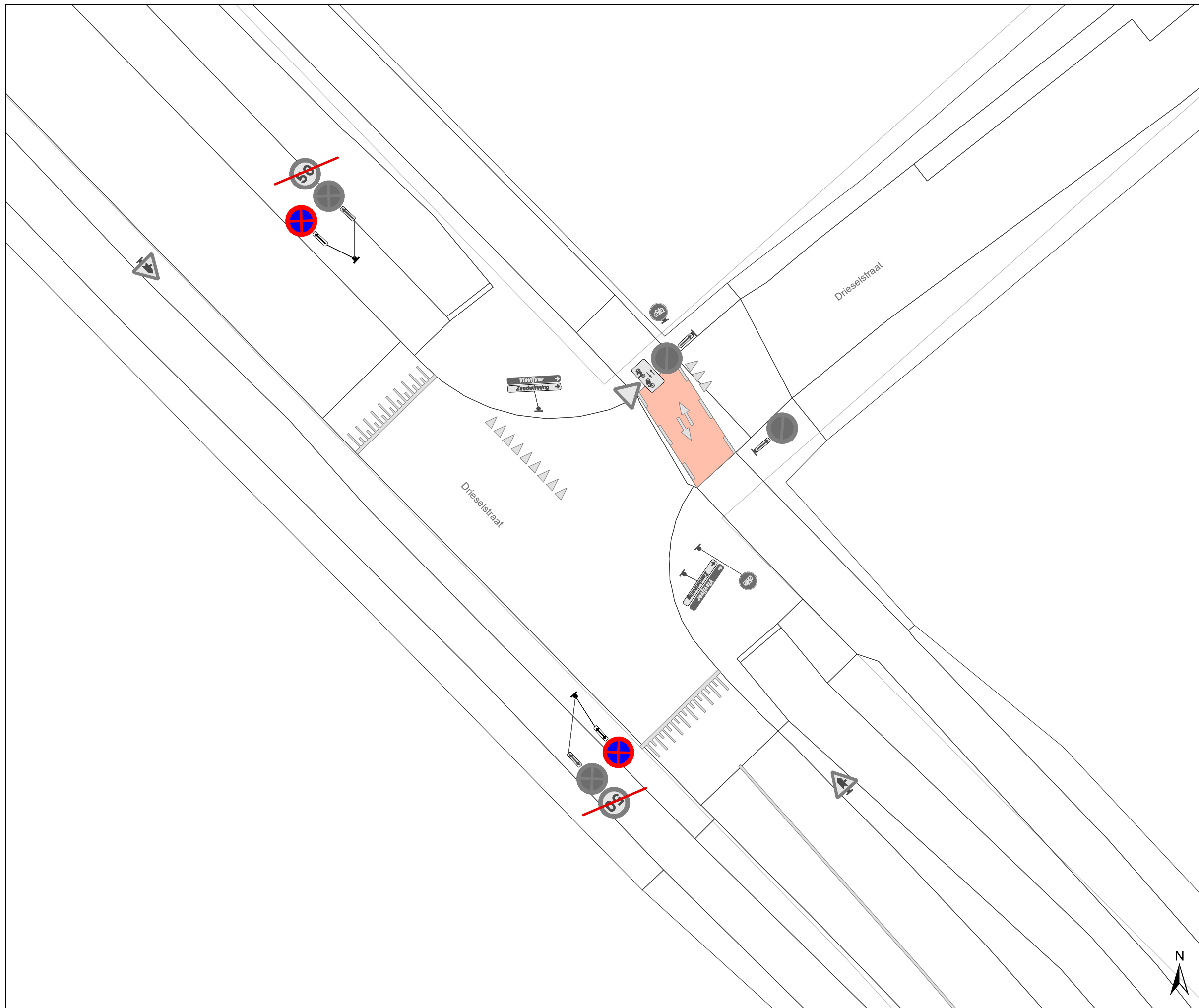


gent: Mobiliteitsbedrijf stad Gent
Verkeerstechnische taken







Drieselstraat
Definitief signalisatieplan

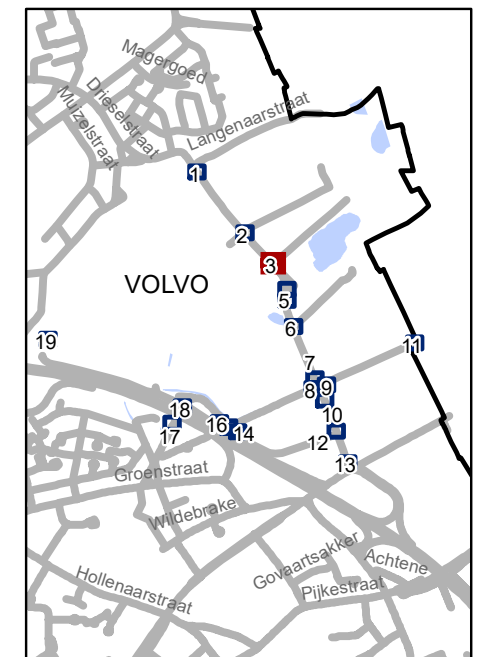
Dossiernummer P-228857

DATUM	SCHAAL	PLAN	P FORMAAT
21/06/2022	1/200	2/20	A3



Legende

-  Bestaande verkeersborden
-  Geplande verkeersborden
-  Te verwijderen verkeersborden
-  Bestaande wegmarkeringen
-  Geplande wegmarkeringen
-  Te verwijderen wegmarkeringen

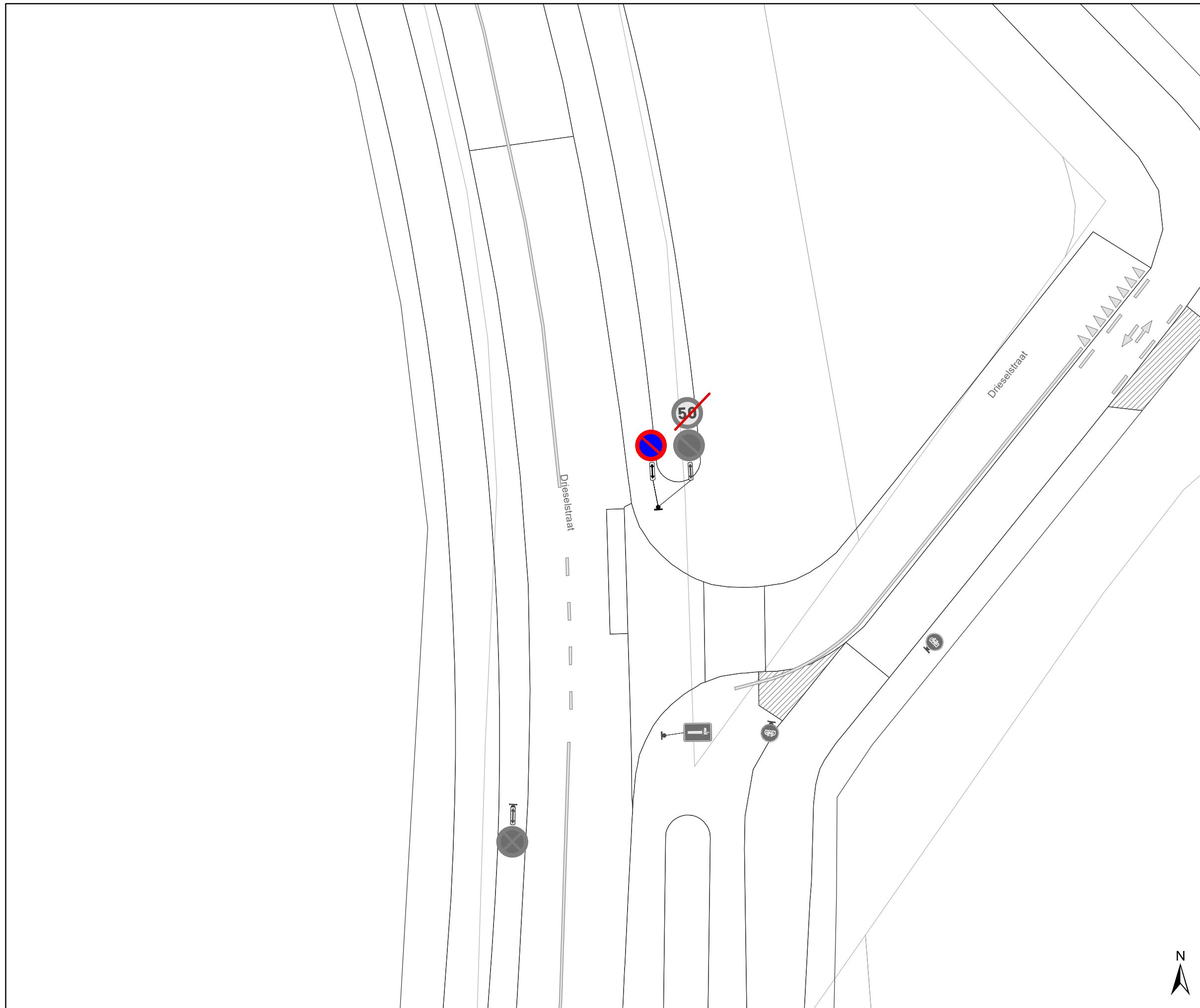


gent: Mobiliteitsbedrijf stad Gent
Verkeerstechnische taken







Dieselstraat Definitief signalisatieplan

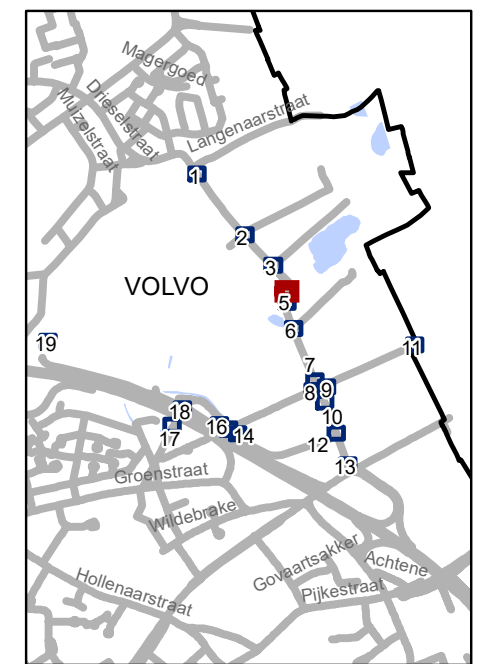
Dossiernummer P-228857

DATUM	SCHAAL	PLAN	P FORMAAT
21/06/2022	1/200	3/20	A3



Legende

-  Bestaande verkeersborden
-  Geplande verkeersborden
-  Te verwijderen verkeersborden
-  Bestaande wegmarkeringen
-  Geplande wegmarkeringen
-  Te verwijderen wegmarkeringen



gent: Mobiliteitsbedrijf stad Gent
Verkeerstechnische taken

Drieselstraat Definitief signalisatieplan

Dossiernummer P-228857

DATUM	SCHAAL	PLAN	P FORMAAT
21/06/2022	1/200	4/20	A3

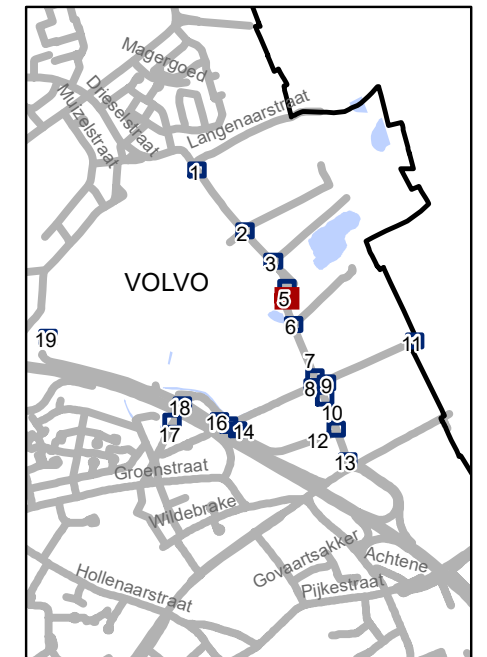


Legende

-  Bestaande verkeersborden
-  Geplande verkeersborden
-  Te verwijderen verkeersborden
-  Bestaande wegmarkeringen
-  Geplande wegmarkeringen
-  Te verwijderen wegmarkeringen



Drieselstraat



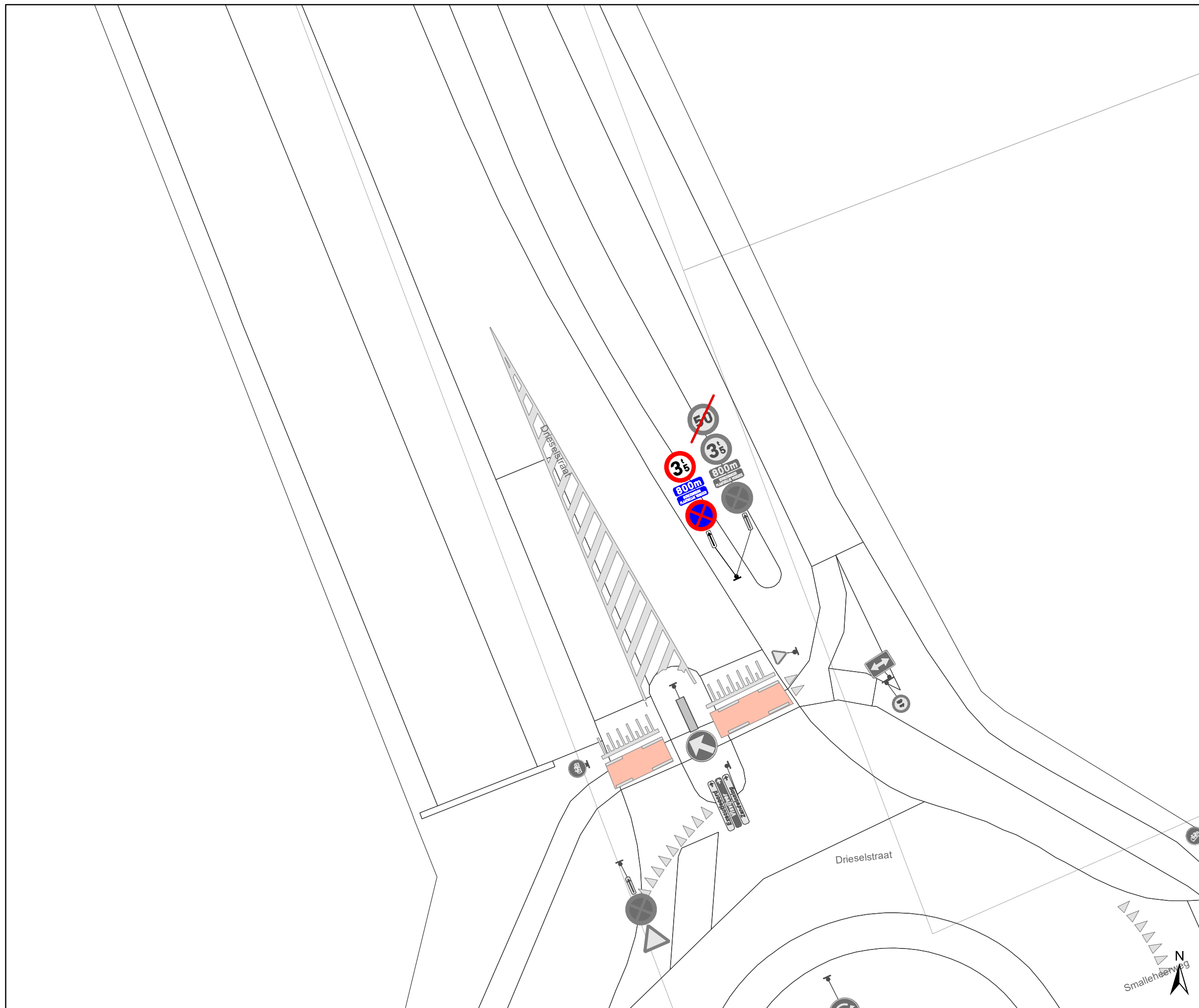
gent: Mobiliteitsbedrijf stad Gent
Verkeerstechnische taken

Drieselstraat Definitief signalisatieplan

Dossiernummer P-228857

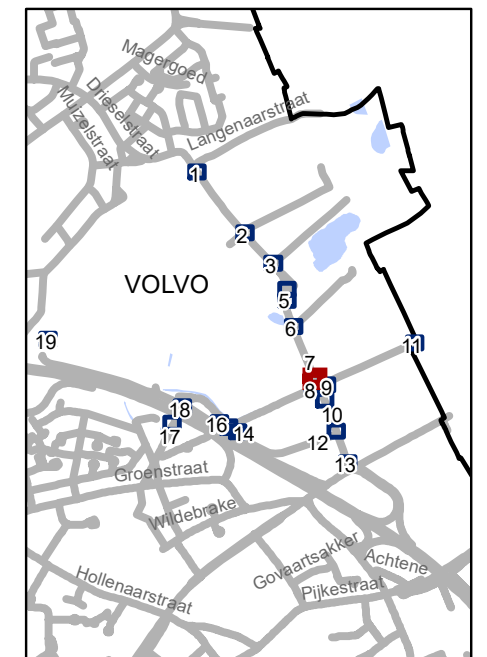
DATUM	SCHAAL	PLAN	P FORMAAT
21/06/2022	1/200	5/20	A3





Legende

-  Bestaande verkeersborden
-  Geplande verkeersborden
-  Te verwijderen verkeersborden
-  Bestaande wegmarkeringen
-  Geplande wegmarkeringen
-  Te verwijderen wegmarkeringen

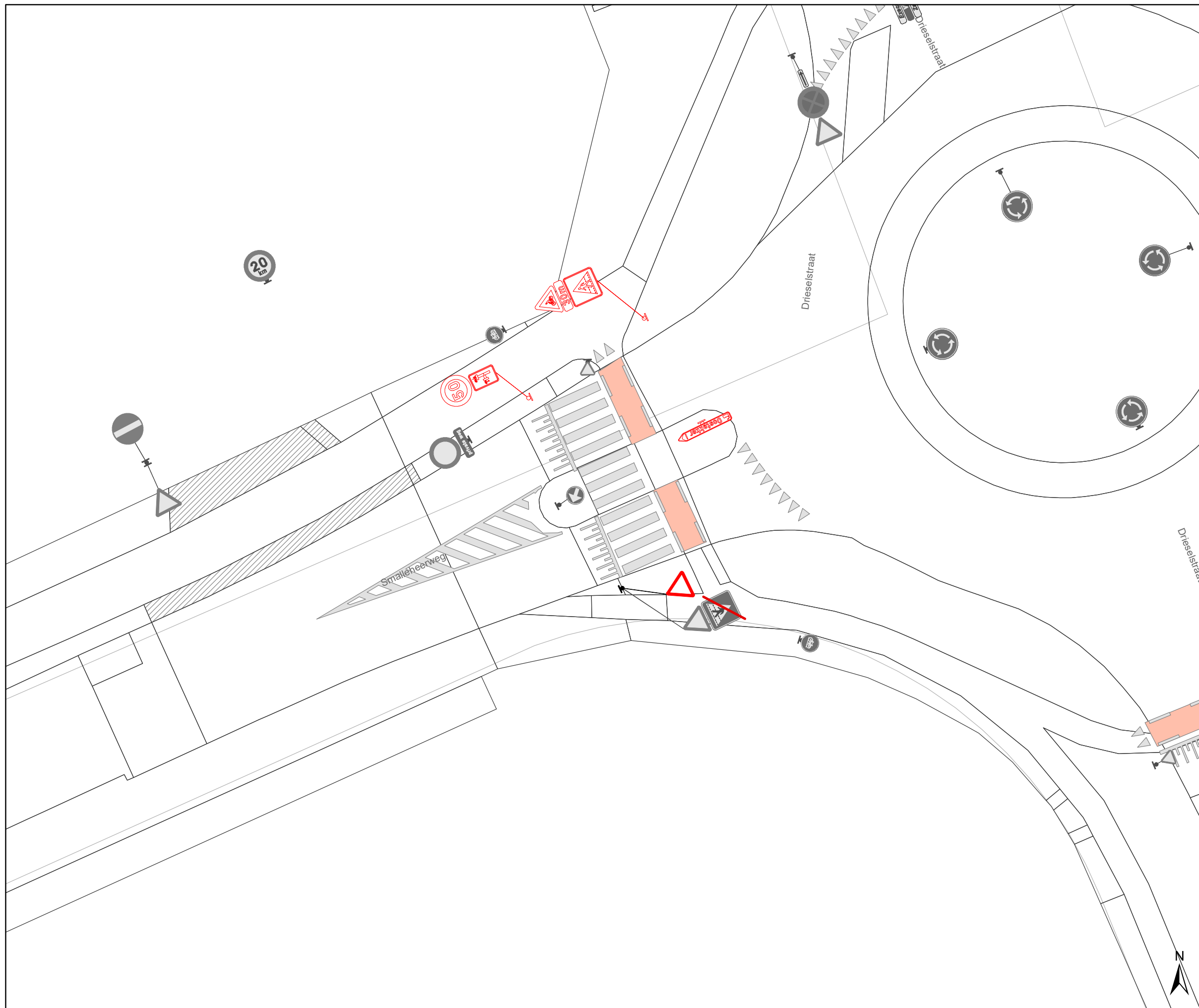


gent: Mobiliteitsbedrijf stad Gent
Verkeerstechnische taken

Dieselstraat
Definitief signalisatieplan

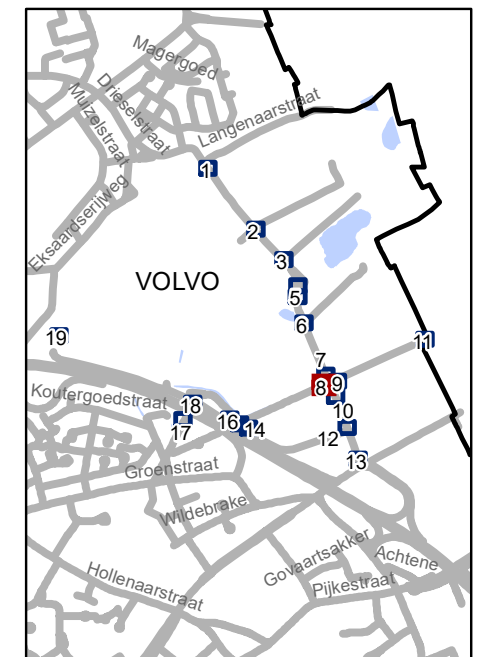
Dossiernummer P-228857

DATUM	SCHAAL	PLAN	P FORMAAT
21/06/2022	1/200	7/20	A3



Legende

- Bestaande verkeersborden
- Geplande verkeersborden
- Te verwijderen verkeersborden
- Bestaande wegmarkeringen
- Geplande wegmarkeringen
- Te verwijderen wegmarkeringen

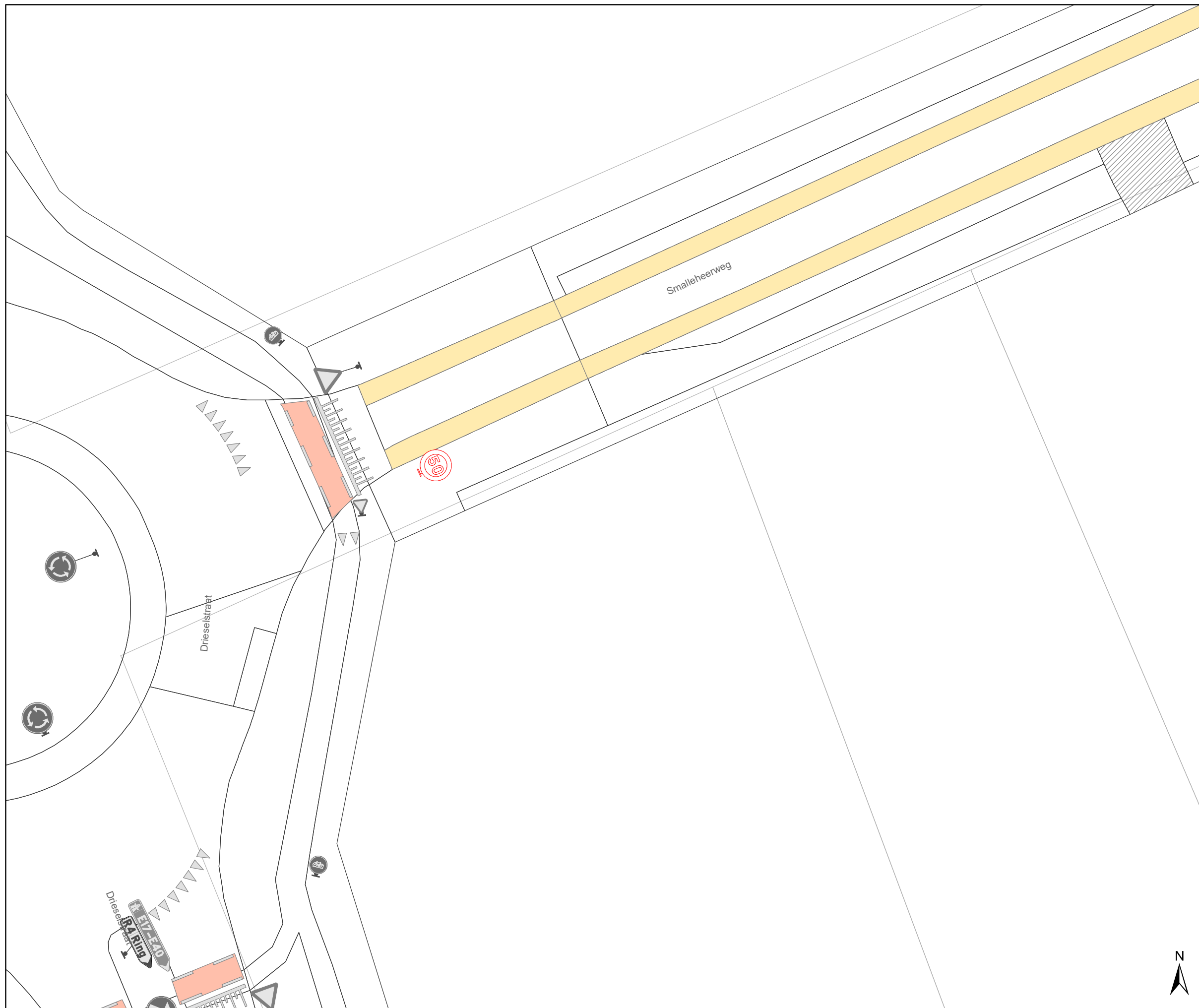


gent: Mobiliteitsbedrijf stad Gent
Verkeerstechnische taken

Drieseelstraat
Definitief signalisatieplan

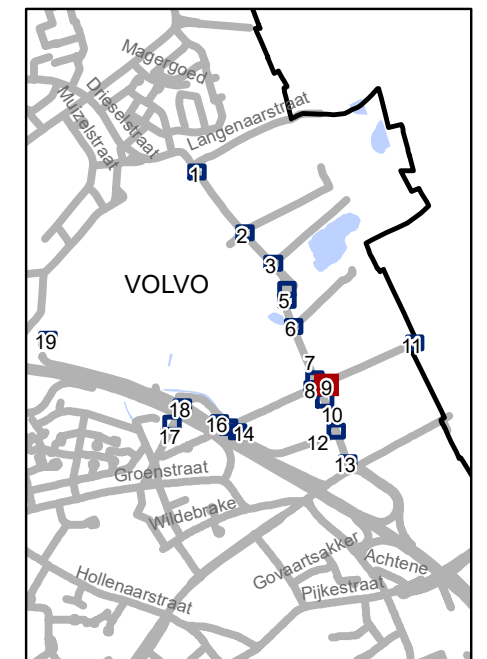
Dossiernummer P-228857

DATUM	SCHAAL	PLAN	P FORMAAT
7/10/2022	1/200	8/20	A3



Legende

- Bestaande verkeersborden
- Geplande verkeersborden
- Te verwijderen verkeersborden
- Bestaande wegmarkeringen
- Geplande wegmarkeringen
- Te verwijderen wegmarkeringen

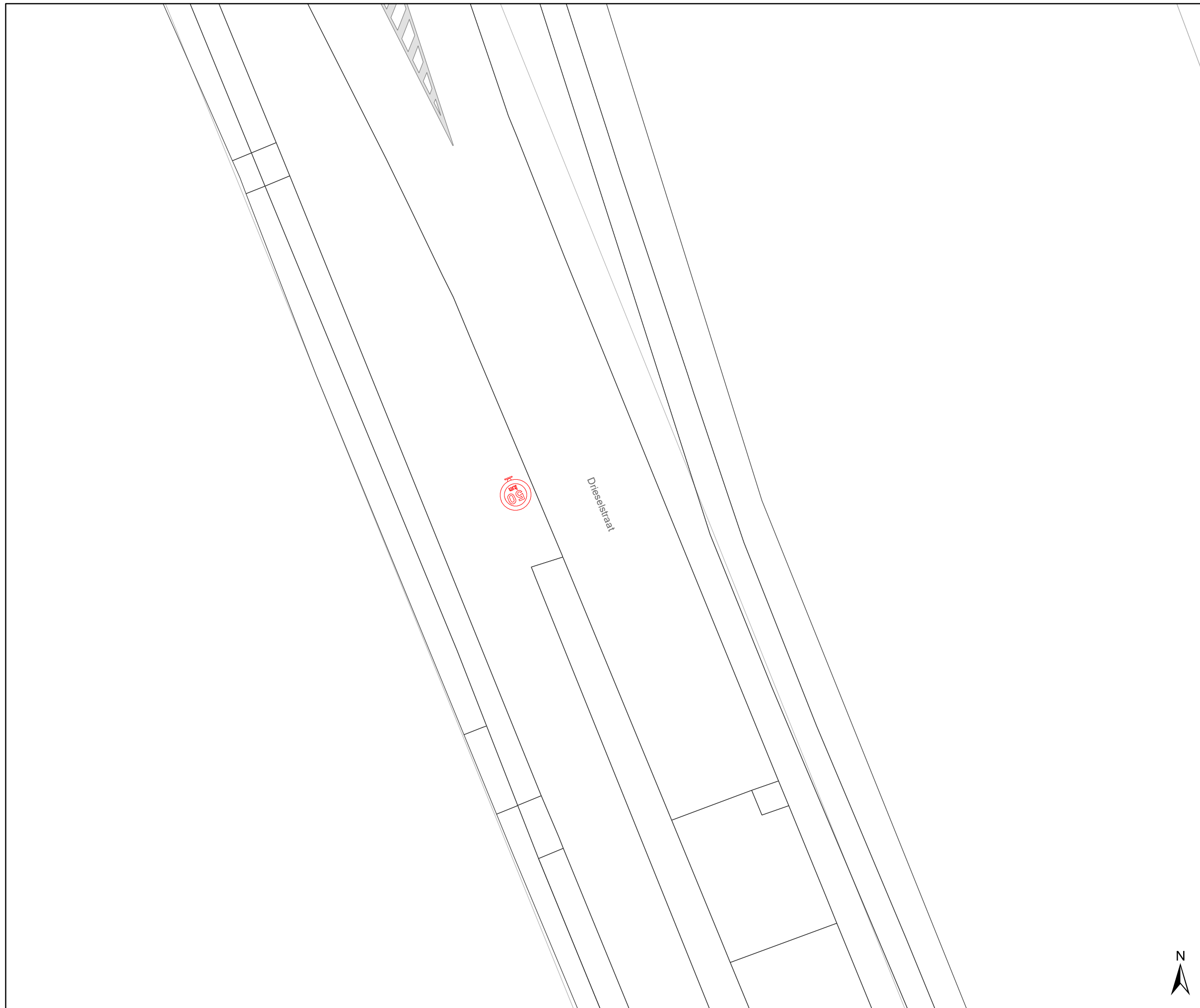


gent: Mobiliteitsbedrijf stad Gent
Verkeerstechnische taken







Driesselstraat
Definitief signalisatieplan

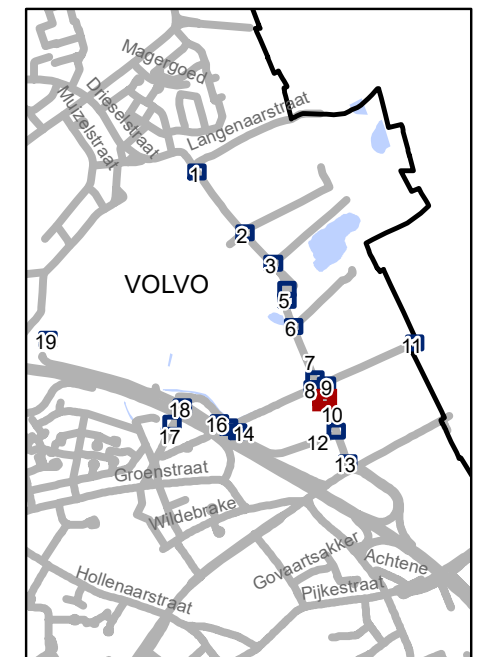
Dossiernummer P-228857

DATUM	SCHAAL	PLAN	P FORMAAT
21/06/2022	1/200	9/20	A3



Legende

-  Bestaande verkeersborden
-  Geplande verkeersborden
-  Te verwijderen verkeersborden
-  Bestaande wegmarkeringen
-  Geplande wegmarkeringen
-  Te verwijderen wegmarkeringen



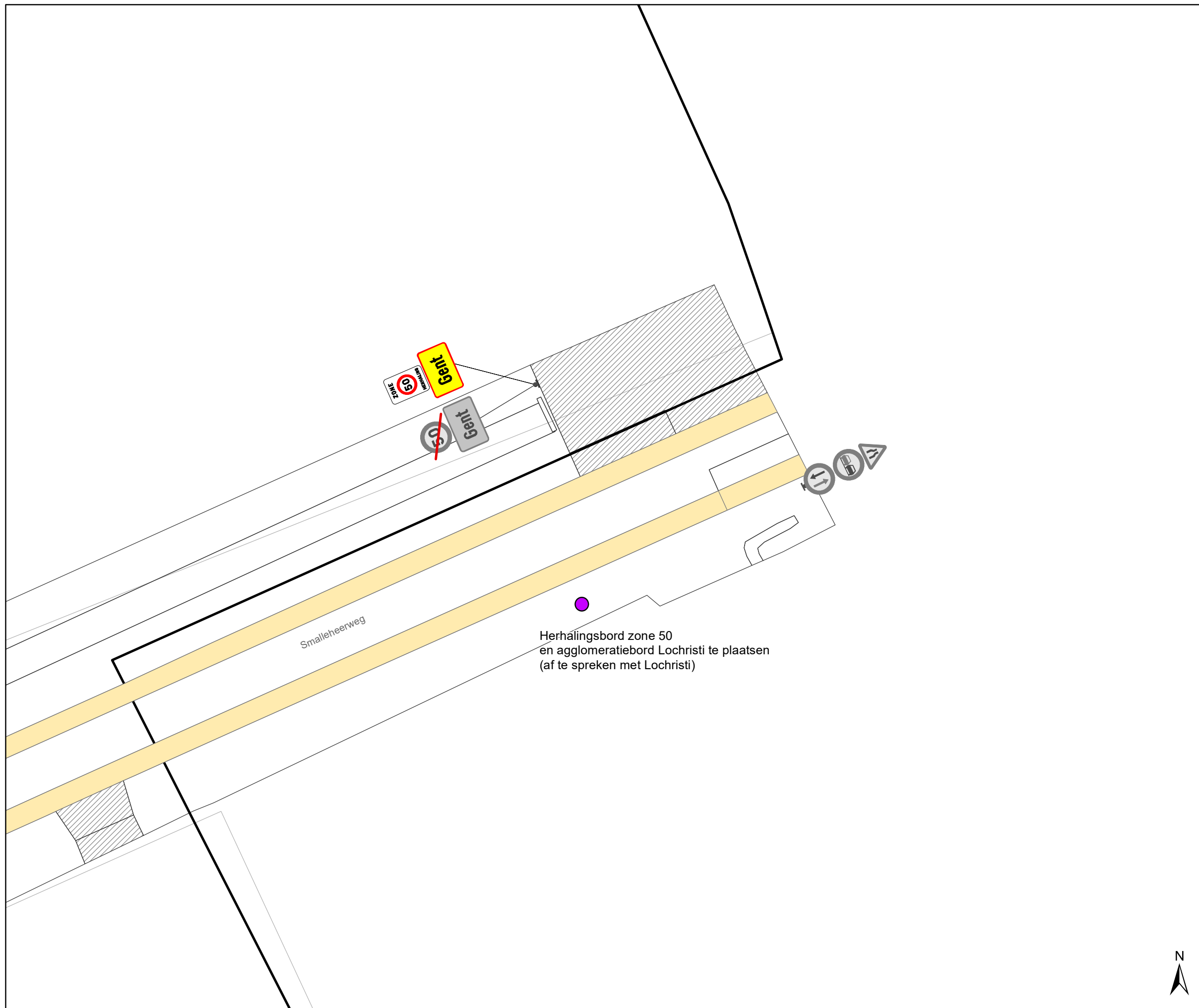
gent: Mobiliteitsbedrijf stad Gent
Verkeerstechnische taken

Dieselstraat Definitief signalisatieplan







Dossiernummer P-228857

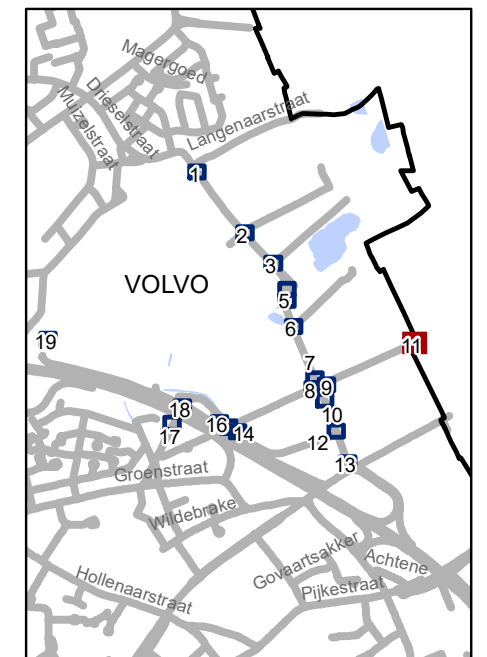
DATUM	SCHAAL	PLAN	P FORMAAT
21/06/2022	1/200	10/20	A3





Legende

-  Bestaande verkeersborden
-  Geplande verkeersborden
-  Te verwijderen verkeersborden
-  Bestaande wegmarkeringen
-  Geplande wegmarkeringen
-  Te verwijderen wegmarkeringen

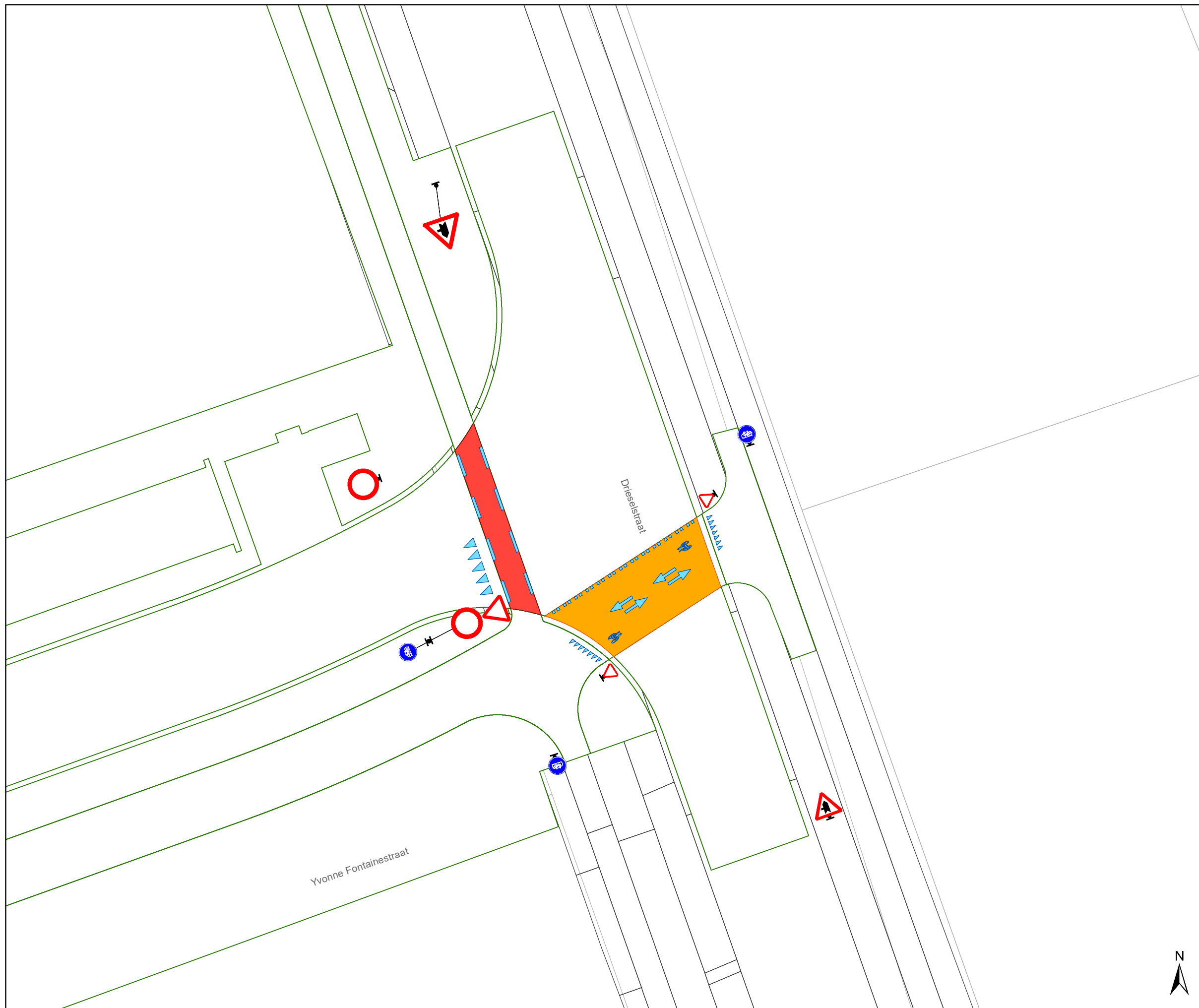


gent: Mobiliteitsbedrijf stad Gent
Verkeerstechnische taken







Drieselstraat Definitief signalisatieplan

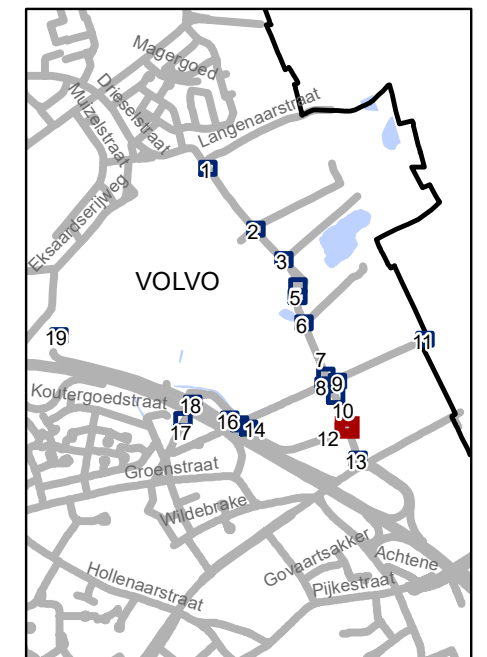
Dossiernummer P-228857			
DATUM	SCHAAL	PLAN	P FORMAAT
21/06/2022	1/200	11/20	A3





Legende

-  Bestaande verkeersborden
-  Geplande verkeersborden
-  Te verwijderen verkeersborden
-  Bestaande wegmarkeringen
-  Geplande wegmarkeringen
-  Te verwijderen wegmarkeringen



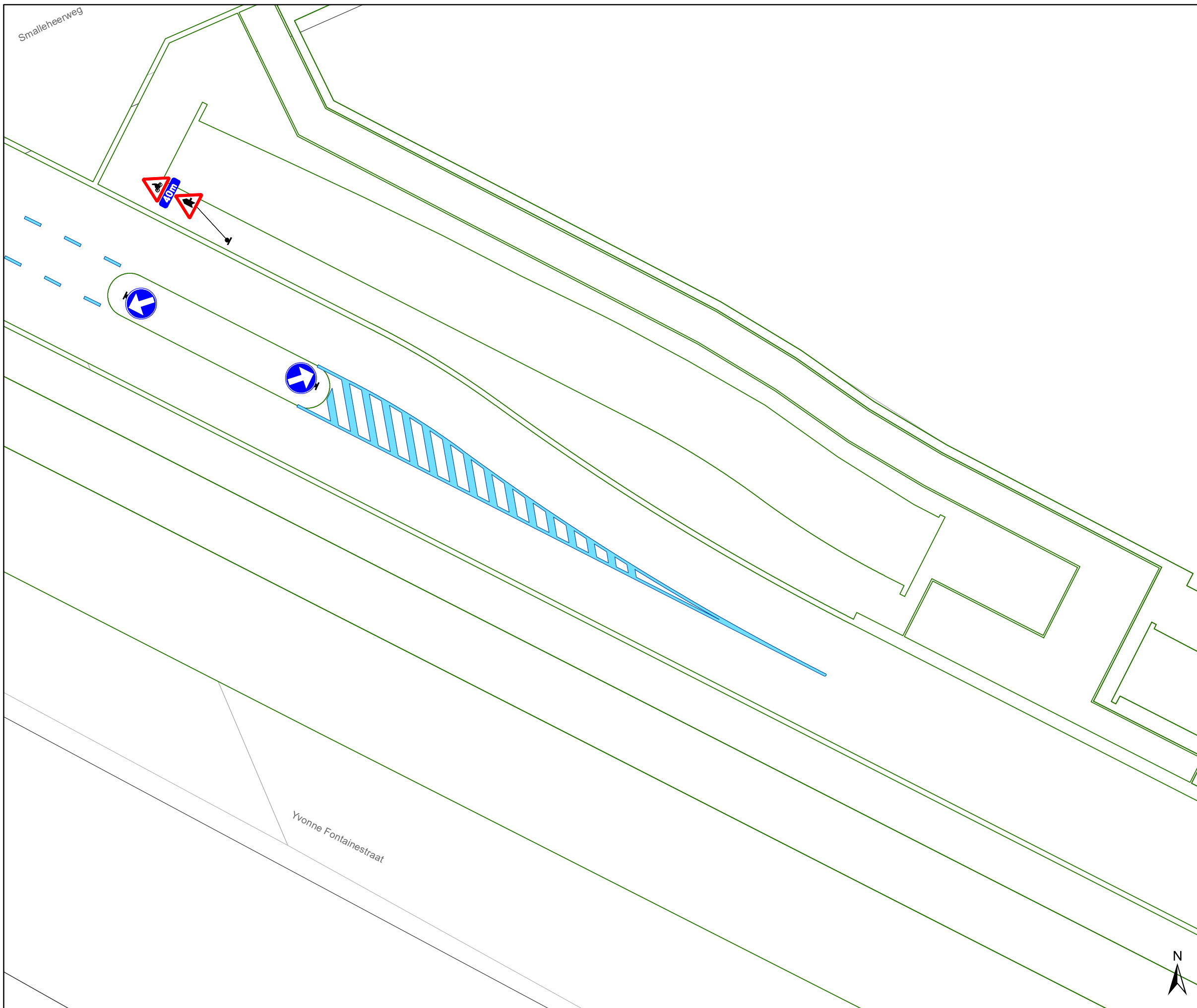
gent: Mobiliteitsbedrijf stad Gent
Verkeerstechnische taken

Dieselstraat Definitief signalisatieplan

Dossiernummer P-228857

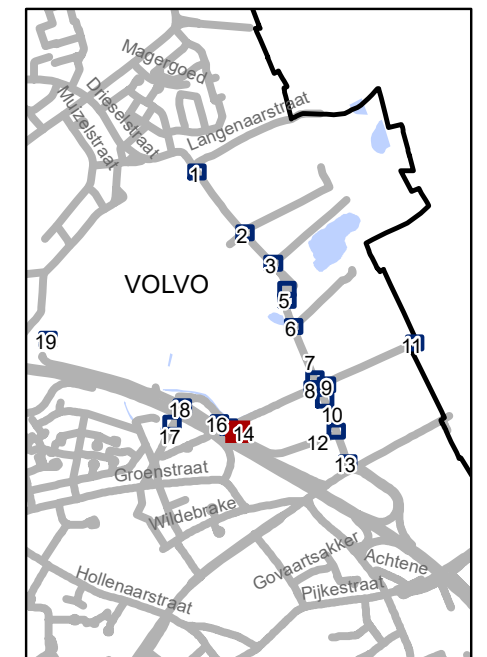
DATUM	SCHAAL	PLAN	P FORMAAT
7/10/2022	1/200	12/20	A3





Legende

-  Bestaande verkeersborden
-  Geplande verkeersborden
-  Te verwijderen verkeersborden
-  Bestaande wegmarkeringen
-  Geplande wegmarkeringen
-  Te verwijderen wegmarkeringen

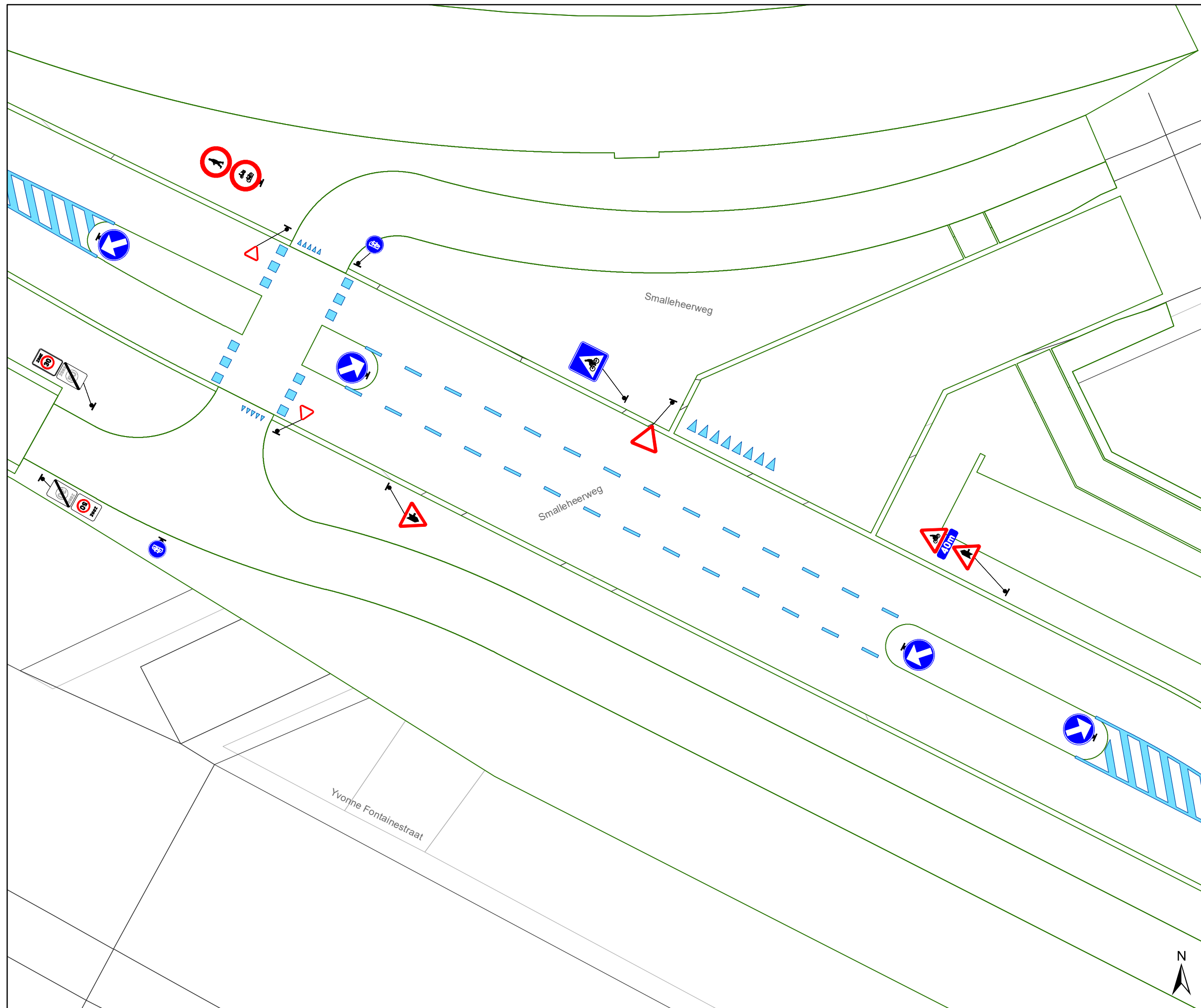


gent: Mobiliteitsbedrijf stad Gent
Verkeerstechnische taken







Drieselstraat Definitief signalisatieplan

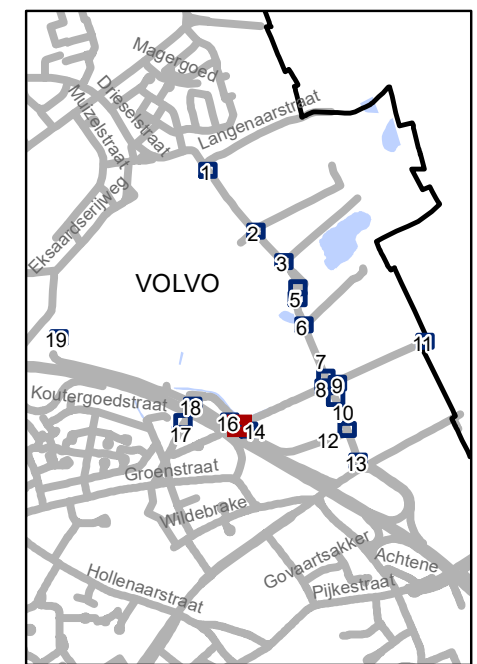
Dossiernummer P-228857

DATUM	SCHAAL	PLAN	P FORMAAT
21/06/2022	1/200	14/20	A3



Legende

-  Bestaande verkeersborden
-  Geplande verkeersborden
-  Te verwijderen verkeersborden
-  Bestaande wegmarkeringen
-  Geplande wegmarkeringen
-  Te verwijderen wegmarkeringen

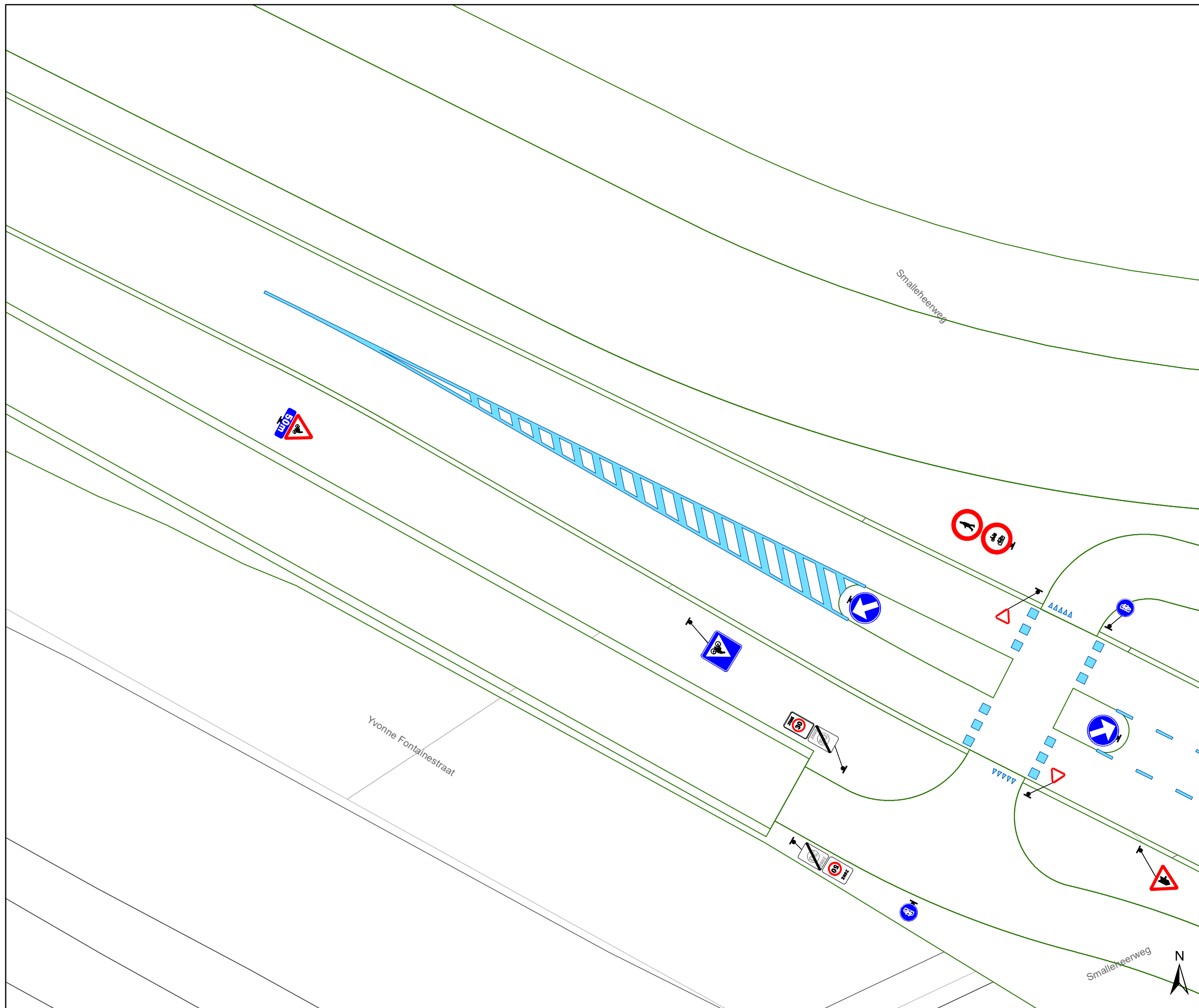


gent: Mobiliteitsbedrijf stad Gent
Verkeerstechnische taken







Drieselstraat
Definitief signalisatieplan

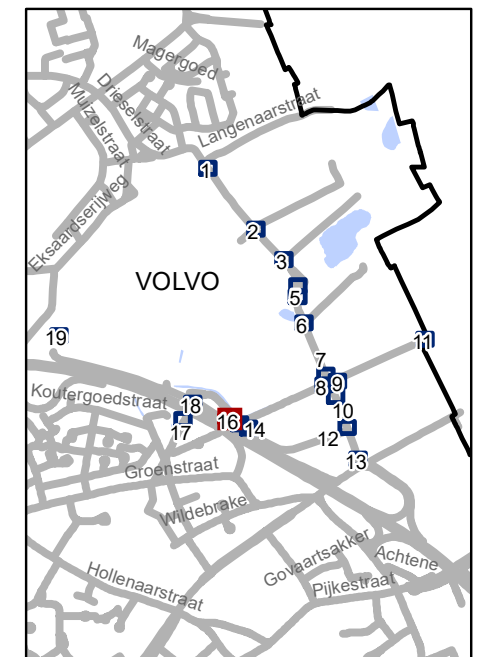
Dossiernummer P-228857

DATUM	SCHAAL	PLAN	P FORMAAT
7/10/2022	1/200	15/20	A3



Legende

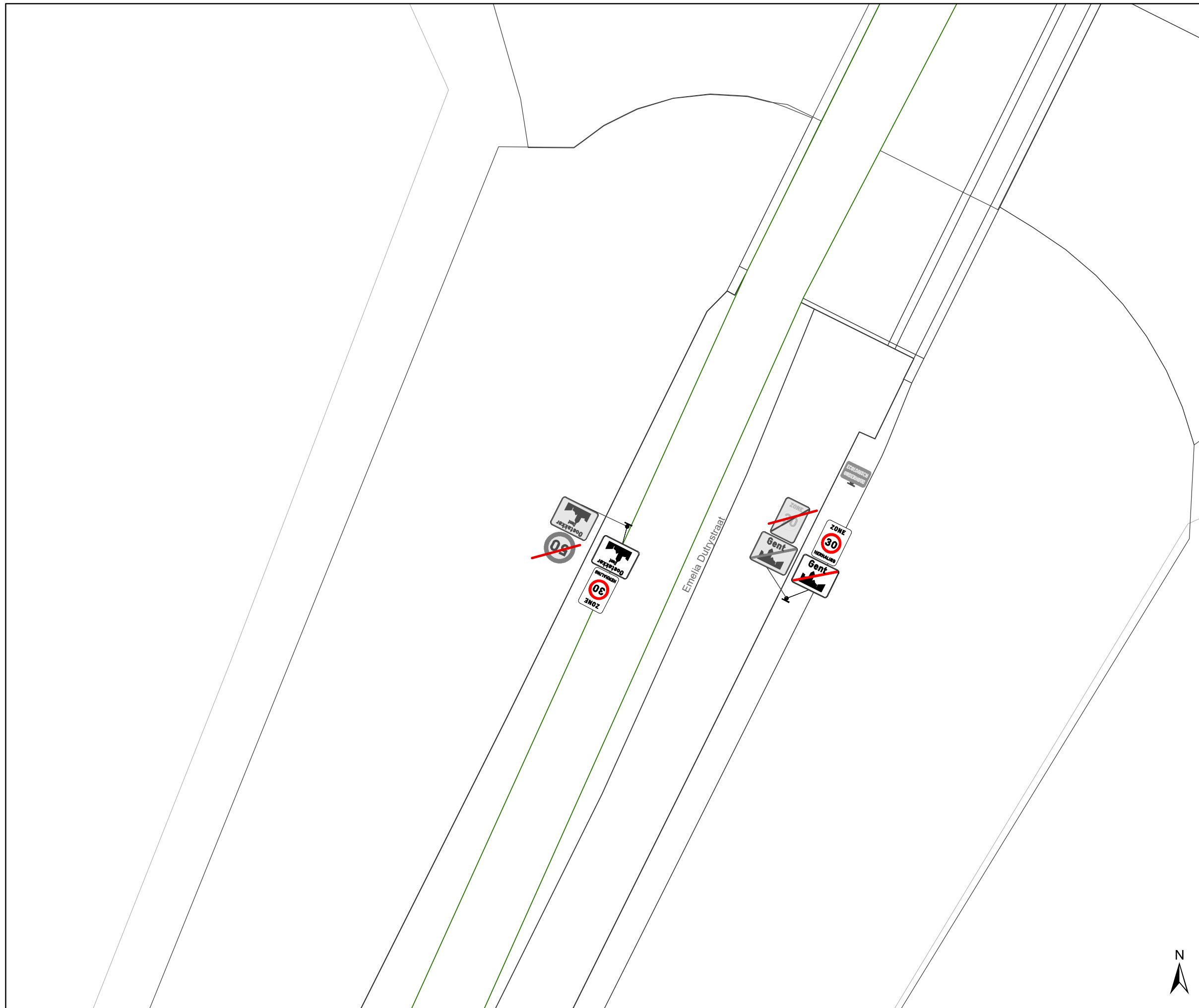
-  Bestaande verkeersborden
-  Geplande verkeersborden
-  Te verwijderen verkeersborden
-  Bestaande wegmarkeringen
-  Geplande wegmarkeringen
-  Te verwijderen wegmarkeringen









gent: Mobiliteitsbedrijf stad Gent
Verkeerstechnische taken

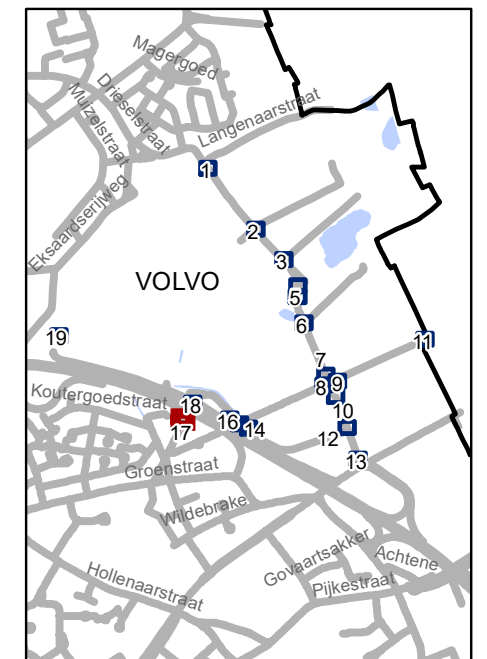
Drieselstraat Definitief signalisatieplan

Dossiernummer P-228857			
DATUM	SCHAAL	PLAN	P FORMAAT
7/10/2022	1/200	16/20	A3



Legende

-  Bestaande verkeersborden
-  Geplande verkeersborden
-  Te verwijderen verkeersborden
-  Bestaande wegmarkeringen
-  Geplande wegmarkeringen
-  Te verwijderen wegmarkeringen



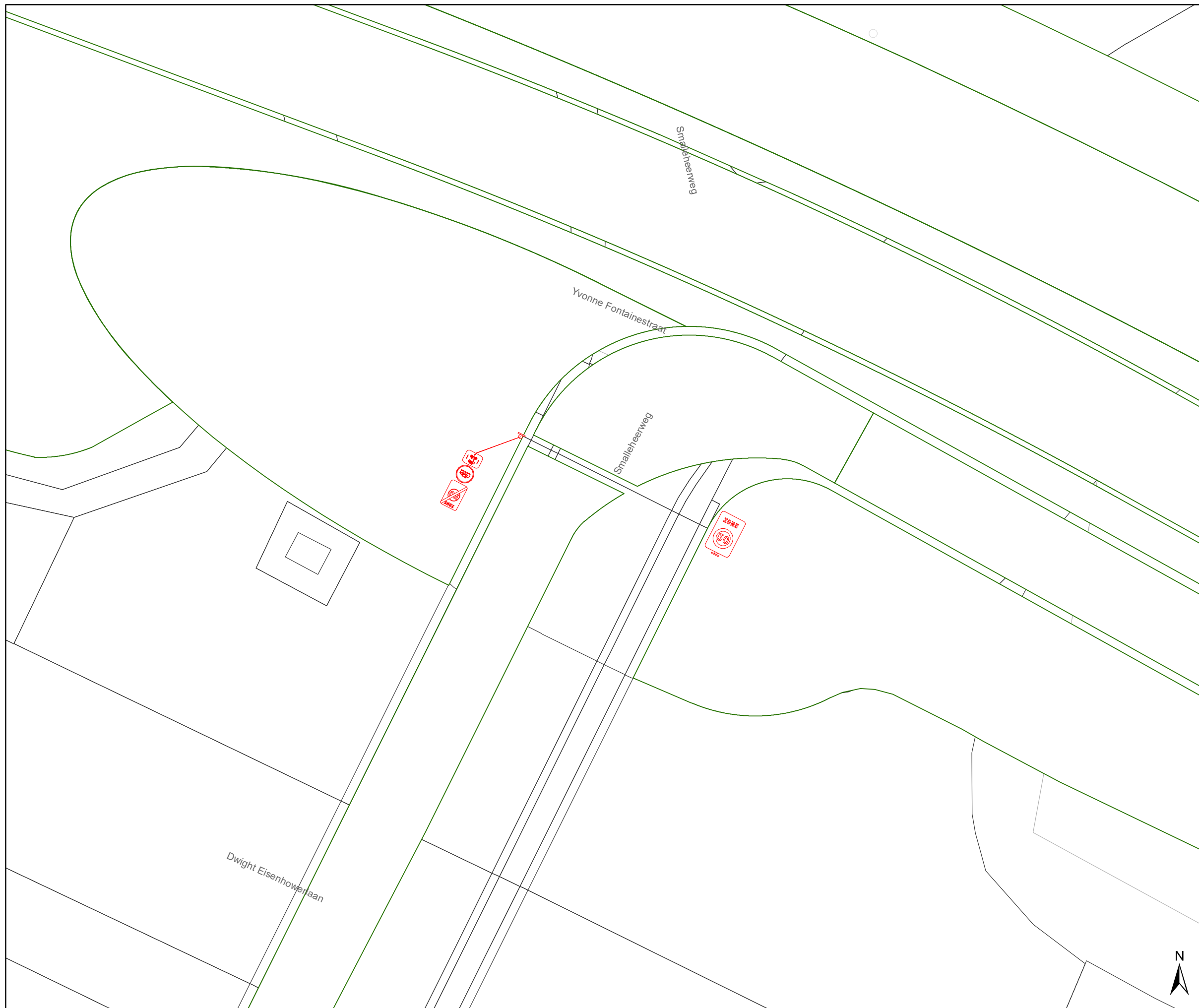
gent: Mobiliteitsbedrijf stad Gent
Verkeerstechnische taken

Drieselstraat Definitief signalisatieplan







Dossiernummer P-228857

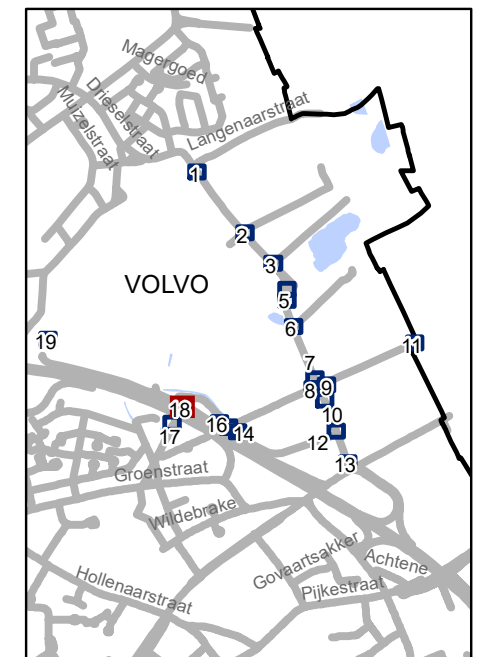
DATUM	SCHAAL	PLAN	P FORMAAT
5/07/2022	1/200	17/20	A3





Legende

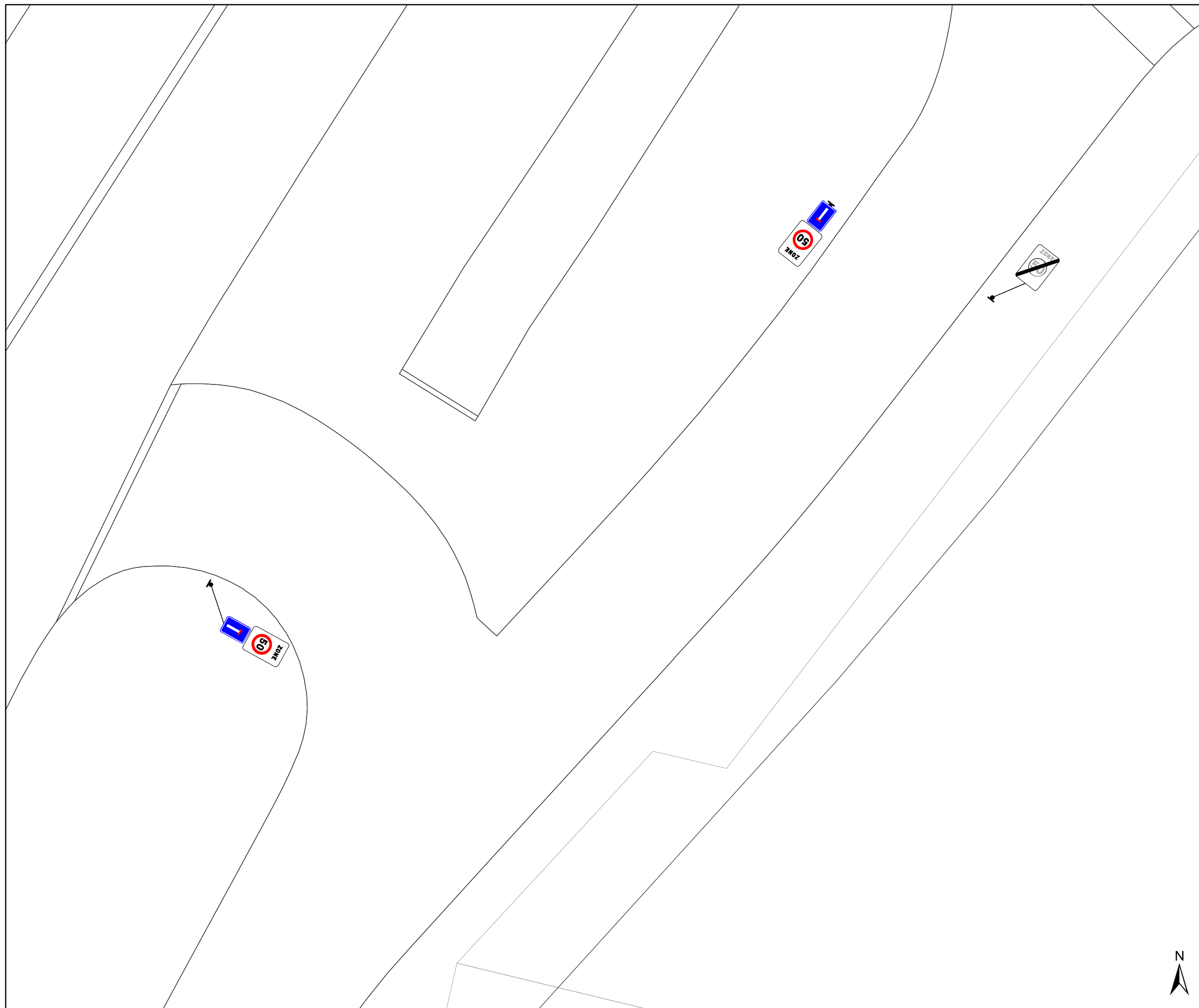
-  Bestaande verkeersborden
-  Geplande verkeersborden
-  Te verwijderen verkeersborden
-  Bestaande wegmarkeringen
-  Geplande wegmarkeringen
-  Te verwijderen wegmarkeringen



gent: Mobiliteitsbedrijf stad Gent
Verkeerstechnische taken

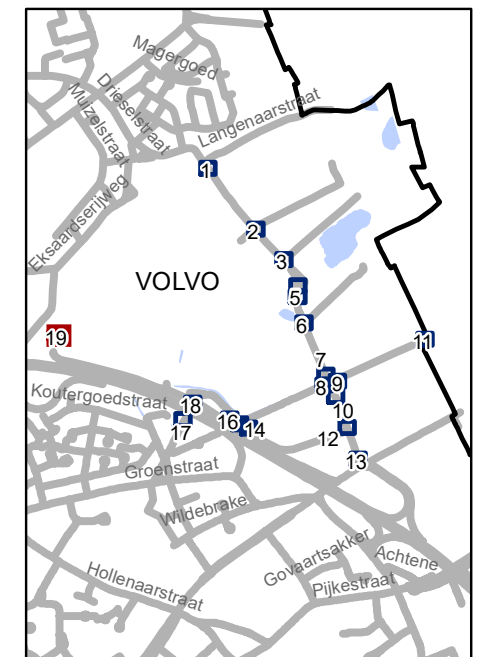
Drieselstraat Definitief signalisatieplan

Dossiernummer P-228857			
DATUM	SCHAAL	PLAN	P FORMAAT
21/06/2022	1/200	18/20	A3



Legende

- Bestaande verkeersborden
- Geplande verkeersborden
- Te verwijderen verkeersborden
- Bestaande wegmarkeringen
- Geplande wegmarkeringen
- Te verwijderen wegmarkeringen

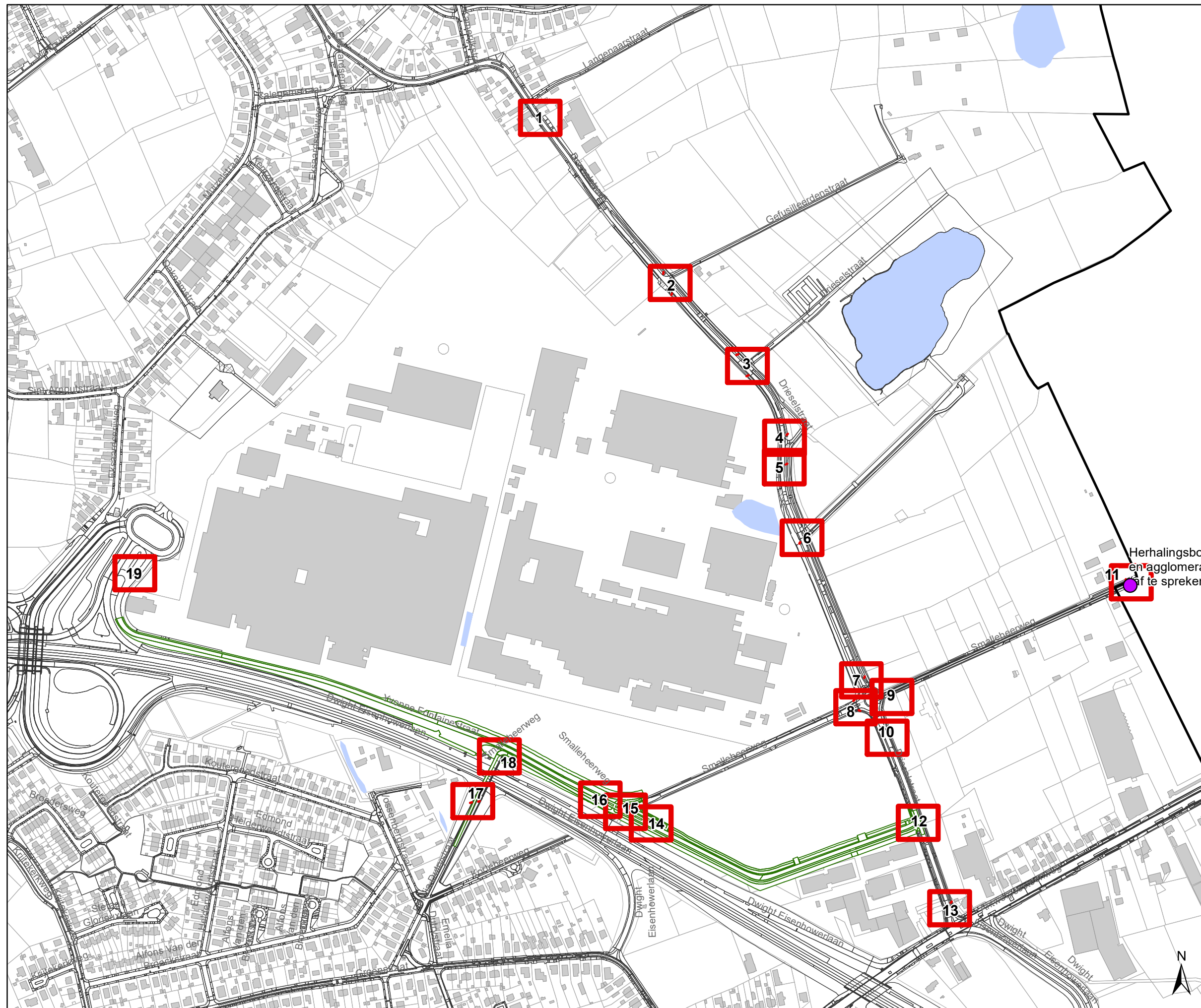


gent: Mobiliteitsbedrijf stad Gent
Verkeerstechnische taken

Drieselstraat Definitief signalisatieplan

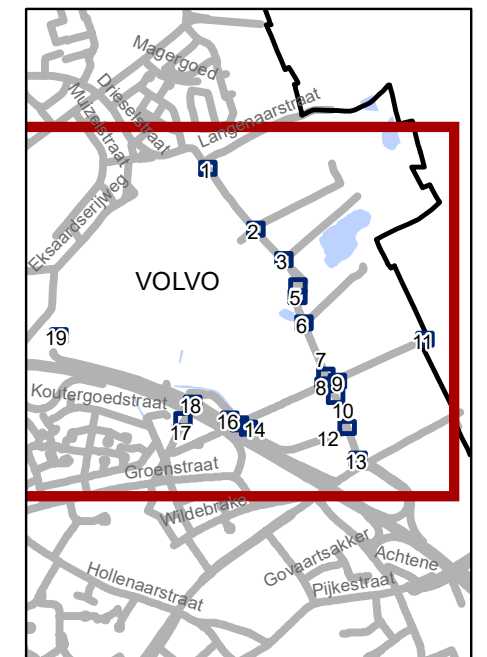
Dossiernummer P-228857			
DATUM	SCHAAL	PLAN	P FORMAAT
26/10/2022	1/200	19/20	A3





Legende

-  Bestaande verkeersborden
-  Geplande verkeersborden
-  Te verwijderen verkeersborden
-  Bestaande wegmarkeringen
-  Geplande wegmarkeringen
-  Te verwijderen wegmarkeringen



gent: Mobiliteitsbedrijf stad Gent
Verkeerstechnische taken

Drieselstraat
Definitief signalisatieplan

Dossiernummer P-228857

DATUM	SCHAAL	PLAN	P.FORMAAT
21/06/2022	1/6.000	20/20	A3

