



---

**2022\_CBS\_11342 Nieuw aanvullend reglement van de politie op het wegverkeer - gemeenteweg - Jan Delvinlaan - nieuwe verkeersmaatregel - Vaststelling**

**Beslissing:** Goedgekeurd in besloten vergadering van 17 november 2022

**Zijn aanwezig bij de beslissing van dit punt:**

de heer Mathias De Clercq, burgemeester-voorzitter; de heer Filip Watteeuw, schepen mevrouw Tine Heyse, schepen; mevrouw Astrid De Bruycker, schepen; de heer Sami Souguir, schepen; de heer Bram Van Braeckevelt, schepen; mevrouw Isabelle Heyndrickx, schepen; mevrouw Hafsa El-Bazioui, schepen; mevrouw Evita Willaert, schepen; de heer Rudy Coddens, schepen  
mevrouw Mieke Hullebroeck, algemeen directeur; de heer Luc Kupers, adjunct-algemeendirecteur; de heer Danny Van Campenhout, adjunct-algemeendirecteur

**Bevoegd:** Filip Watteeuw

**Betrokken:** Mathias De Clercq

**Juridisch kader**

**De volgende bepalingen zijn van toepassing inzake de bevoegdheid:**

- De Nieuwe Gemeentewet 24 juni 1988, artikel 119;
- Het Decreet van 16 mei 2008 betreffende de aanvullende reglementen op het wegverkeer en de plaatsing en bekostiging van verkeerstekens, artikel 5, § 1, 2e lid;
- Het Decreet over het lokaal bestuur van 22 december 2017, artikel 41, 2°;
- Het gemeenteraadsbesluit van 15 december 2015, houdende de delegatie van de vaststellingsbevoegdheid inzake gemeentelijke aanvullende reglementen op het wegverkeer.

**De beslissing wordt genomen op grond van:**

- Wet betreffende de politie over het wegverkeer, gecoördineerd bij Koninklijk Besluit van 16 maart 1968;
- Decreet van 16 mei 2008 betreffende de aanvullende reglementen op het wegverkeer en de plaatsing en bekostiging van de verkeerstekens;
- Koninklijk Besluit van 1 december 1975 houdende algemeen reglement op de politie van het wegverkeer en van het gebruik van de openbare weg;
- Ministerieel Besluit van 11 oktober 1976 waarbij de minimumafmetingen en de bijzondere plaatsingsvoorwaarden van de verkeerstekens worden bepaald;
- Uitvoeringsbesluit van 23 januari 2009 betreffende de aanvullende reglementen op het wegverkeer en de plaatsing en bekostiging van de verkeerstekens;

- Omzendbrief MOB/2009/1 van 3 april 2009;

## **Motivering**

De nieuwe maatregelen die bij dit besluit worden getroffen zijn, het aanbrengen van een middengeleider ter hoogte van de bushaltes aan de Emile Moysonlaan en het doortrekken van het bestaande verdrijvingsvlak. De denkbeeldige lijn wordt aan beide zijden verlengd tussen de fietsoversteekplaats en de bushaltes opdat eenzelfde rijbaanbreedte wordt aangehouden tussen de Emile Moysonlaan en de Heernislaan, dit alles in het kader van de uitbouw van snelheidsremmende maatregelen binnen zone 30 Dampoort. Ook wordt het trottoir uitgestulpt op de hoek met de Emile Moysonlaan om de oversteekbaarheid te verbeteren.

Bij collegebesluit van 25 mei 2022 werden goedgekeurd: enerzijds het toevoegen van de gele onderbroken strepen ter hoogte van huisnummer 70 in dit reglement. De gele onderbroken strepen zijn aanwezig op het terrein, maar ontbreken in het reglement. Dit wordt gecorrigeerd. Anderzijds wordt op vraag van De Ark de parkeerplaats voor personen met een handicap verplaatst naar de eerste parkeerplaats ten opzichte van de garagepoort van de instelling. Op deze manier is de voorbehouden parkeerplaats beter toegankelijk, aangezien er nu geen voertuigen meer kunnen parkeren achter deze plaats.

Bij collegebesluit van 22 november 2018 werd voorrang ingevoerd op het kruispunt met de Emile Moysonlaan, als onderdeel van de beslissing om in de hele as Jan Delvinlaan en Waterkluislaan de voorrang in te voeren.

Bij collegebesluit van 21 december 2017 werd een bijkomende parkeerplaats voor autodelen ingericht ter hoogte van het kruispunt met de Heernislaan.

Bij collegebesluit van 21 september 2017 werd een parkeerhaak voorzien ter hoogte van huisnummers 89-90 om de toegang tot de inrij van de eigendom te vrijwaren.

Bij collegebesluit van 17 augustus 2017 werd de bestaande toestand geregulariseerd en als nieuwe maatregel werd een extra oversteekplaats voor voetgangers aangebracht ter hoogte van het kruispunt met de Emile Moysonlaan.

## **Bijgevoegde bijlage(n):**

- Aanvullend reglement Jan Delvinlaan dossier P-305588 (deel van de beslissing)
- Signalisatieplan Jan Delvinlaan dossier P-305588 (deel van de beslissing)

## **Beslissing**

**Beslist het volgende:**

### **Artikel 1:**

Heft op het aanvullend reglement van de politie op het wegverkeer betreffende de gemeenteweg Jan Delvinlaan, goedgekeurd in zitting van 25 mei 2022, van zodra het nieuwe reglement in werking treedt.

**Artikel 2:**

Stelt vast het bijgevoegd aanvullend reglement van de politie op het wegverkeer en het signalisatieplan betreffende de gemeenteweg Jan Delvinlaan.

2022\_CBS\_11342 - Nieuw aanvullend reglement van de politie op het wegverkeer - gemeenteweg - Jan Delvinlaan - nieuwe verkeersmaatregel

## Aanvullend reglement van de politie op het wegverkeer - gemeenteweg – Jan Delvinlaan

Vastgesteld in het College van Burgemeester en Schepenen van

Bekendgemaakt op

Geldig vanaf

Referentienummer

### Reglement

**Artikel 1.** Op de Emile Moysonlaan ter hoogte van het kruispunt met de Jan Delvinlaan geldt:  
de bestuurders moeten voorrang verlenen.

Op de Jan Delvinlaan ter hoogte van het kruispunt met de Emile Moysonlaan geldt:  
de bestuurders hebben voorrang.

Dit wordt gesignaleerd door:

- verkeersborden B1
- verkeersborden B15

**Artikel 2.** Op de Jan Delvinlaan (afslag vanuit Vlaamsekaai) ter hoogte van het kruispunt met de Jan Delvinlaan (afslag Heernislaan) geldt:  
op de Jan Delvinlaan ter hoogte van het kruispunt met de Denderlaan (oversteekplaats fietsers) geldt:

de bestuurders moeten voorrang verlenen;

de plaats waar de bestuurders, zo nodig, moeten stoppen om voorrang te verlenen,  
wordt aangeduid.

Dit wordt gesignaleerd door:

- verkeersborden B1
- wegmarkeringen overeenkomstig art.76.2 van de wegcode

**Artikel 3.** Op de Jan Delvinlaan ter hoogte van het kruispunt met de Denderlaan;  
op de Jan Delvinlaan ter hoogte van de Emiel Moysonlaan geldt:  
de bestuurders zijn verplicht de hindernis langs rechts voorbij te rijden.

Dit wordt gesignaleerd door:

- verkeersborden D1

**Artikel 4.** Op de Jan Delvinlaan ter hoogte van de spoorwegbrug komende van de Vlaamsekaai  
geldt:

de bestuurders zijn verplicht rechts af te slaan.

Dit wordt gesignaleerd door:

- verkeersborden D1

**Artikel 5.** Op de Jan Delvinlaan van de Heernislaan tot de Waterkluiskaai aan de zuidelijke zijde van de weg geldt:

fietsers en bestuurders van tweewielige bromfietsen klasse A moeten het dubbelrichtings-fietspad volgen, voor zover het in de door hen gevolgde rijrichting is gesignaleerd;

het fietspad mag niet worden gevolgd door bestuurders van tweewielige bromfietsen klasse B.

Dit wordt gesignaleerd door:

- verkeersborden D7

- de verkeersborden worden aangevuld met onderborden M7

**Artikel 6.** Op de Jan Delvinlaan van het kruispunt met de Heernislaan tot het kruispunt met de Wolterslaan aan de zuidelijke zijde van de weg geldt:

voetgangers, fietsers en bestuurders van tweewielige bromfietsen klasse A moeten het deel van de openbare weg voor hen voorbehouden volgen. Voetgangers moeten daarbij het rechtse gedeelte volgen, fietsers en bestuurders van tweewielige bromfietsen klasse A het linkse gedeelte.

Dit wordt gesignaleerd door:

- verkeersborden D9

**Artikel 7.** Op de Jan Delvinlaan ter hoogte van het kruispunt met de Heernislaan geldt:

het parkeren is toegelaten;

het parkeren is voorbehouden voor voertuigen waarop de parkeerkaart voor autodelen is aangebracht;

het einde van de parkeerreglementering wordt aangeduid;

het begin van de parkeerreglementering wordt aangeduid.

Dit wordt gesignaleerd door:

- verkeersborden E9a

- de verkeersborden worden aangevuld met onderborden Type VII

- de verkeersborden worden aangevuld met x-borden Xb, Xa

**Artikel 8.** Op de Jan Delvinlaan ter hoogte van huisnummer 70 geldt:

het parkeren is toegelaten;

het parkeren is voorbehouden voor de voertuigen die gebruikt worden door personen met een handicap;

de parkeerreglementering geldt over een afstand van 6 m.

Dit wordt gesignaleerd door:

- verkeersborden E9a

- de verkeersborden worden aangevuld met onderborden Type VIId

- de verkeersborden worden aangevuld met x-borden Xc

**Artikel 9.** Op de Jan Delvinlaan van de spoorweg tot de verkeerslichten op de Heernislaan aan de noordelijke zijde van de weg geldt:

fietsers en bestuurders van tweewielige bromfietsen klasse A moeten het fietspad volgen voor zover het rechts in hun rijrichting ligt.

Dit wordt gesignaleerd door:

- wegmarkeringen overeenkomstig art.74 van de wegcode

**Artikel 10.** Op de Jan Delvinlaan van het kruispunt met de Heernislaan tot huisnummers 3-16 langs beide zijden van de weg geldt:

de denkbeeldige rand van de rijbaan wordt aangeduid. Het deel van de openbare weg dat gelegen is aan de andere kant van deze streep is voorbehouden voor het stilstaan en parkeren, behalve op autosnelwegen en autowegen.

Dit wordt gesignaleerd door:

- wegmarkeringen overeenkomstig art.75.2 van de wegcode

**Artikel 11.** Op de Jan Delvinlaan ter hoogte van huisnummer 70, aan beide zijden van de garagepoort geldt:

het parkeren op de rijbaan is verboden.

Dit wordt gesignaleerd door:

- wegmarkeringen overeenkomstig art.75.1.2° van de wegcode

**Artikel 12.** Op de Jan Delvinlaan ter hoogte van het kruispunt met de Denderlaan; op de Jan Delvinlaan ter hoogte van het kruispunt met de Emile Moysonlaan geldt: voetgangers moeten de oversteekplaats volgen om de rijbaan over te steken.

Dit wordt gesignaleerd door:

- wegmarkeringen overeenkomstig art.76.3 van de wegcode

**Artikel 13.** Op de Jan Delvinlaan ter hoogte van huisnummers 1-2 geldt:

fietsers en bestuurders van tweewielige bromfietsen moeten de oversteekplaats volgen om de rijbaan over te steken.

Dit wordt gesignaleerd door:

- wegmarkeringen overeenkomstig art.76.4 van de wegcode

**Artikel 14.** Op de Jan Delvinlaan ter hoogte van het kruispunt met de Heernislaan geldt:

de bestuurders moeten de rijstrook volgen om in de door de pijlen aangewezen richting te rijden.

Dit wordt gesignaleerd door:

- wegmarkeringen overeenkomstig art.77.1 van de wegcode

**Artikel 15.** Op de Jan Delvinlaan ter hoogte van huisnummers 1-2 geldt:

bestuurders mogen niet rijden, stilstaan of parkeren op de markeringen.

Dit wordt gesignaleerd door:

- wegmarkeringen overeenkomstig art.77.4 van de wegcode

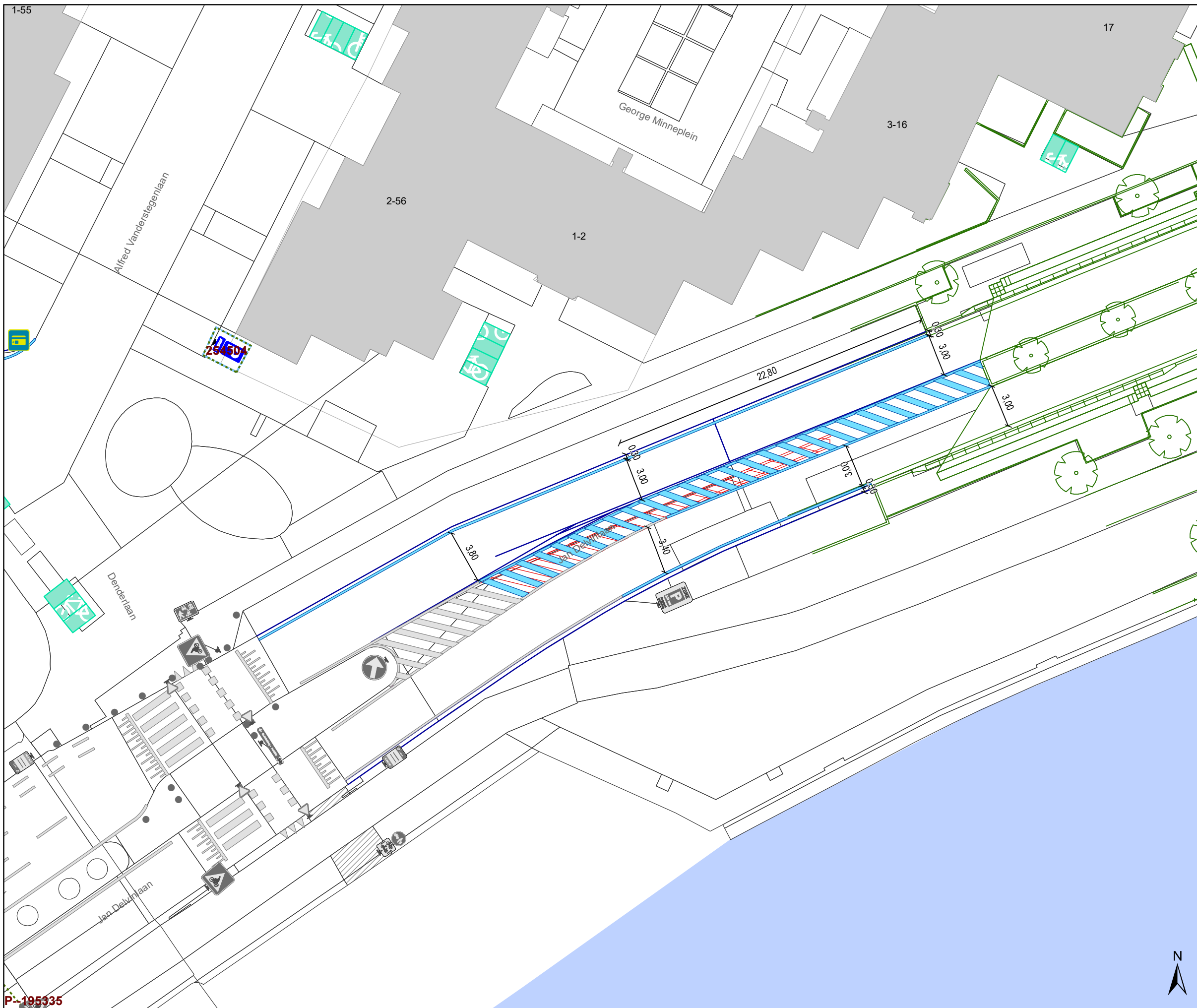
**Artikel 16. Op de Jan Delvinlaan ter hoogte van huisnummer 70;  
op de Jan Delvinlaan van huisnummer 70 tot en met huisnummer 121;  
op de Jan Delvinlaan ter hoogte van huisnummers 89-90;  
op de Jan Delvinlaan ter hoogte van het kruispunt met de Heernislaan geldt:  
voertuigen moeten parkeren binnen de afgebakende plaatsen.  
Dit wordt gesignaleerd door:  
- wegmarkeringen overeenkomstig art.77.5 van de wegcode**

**Artikel 17. Op de Jan Delvinlaan ter hoogte van het kruispunt met de Denderlaan geldt:  
de bestuurders moeten het verkeersplateau dubbel voorzichtig en met matige  
snelheid naderen, zodat zij erover rijden met een snelheid die niet meer bedraagt dan  
30 km per uur.  
Dit wordt gesignaleerd door:  
- een plateau**

---

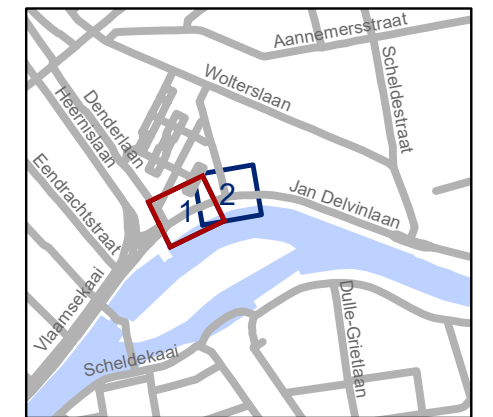
(einde reglement)





### Legende

-  Bestaande verkeersborden
-  Geplande verkeersborden
-  Te verwijderen verkeersborden
-  Bestaande wegmarkeringen
-  Geplande wegmarkeringen
-  Te verwijderen wegmarkeringen
-  Ander gepland dossier (in voorbereiding bij MOBBD)
-  Ander gepland dossier (in voorbereiding bij MOBBD)



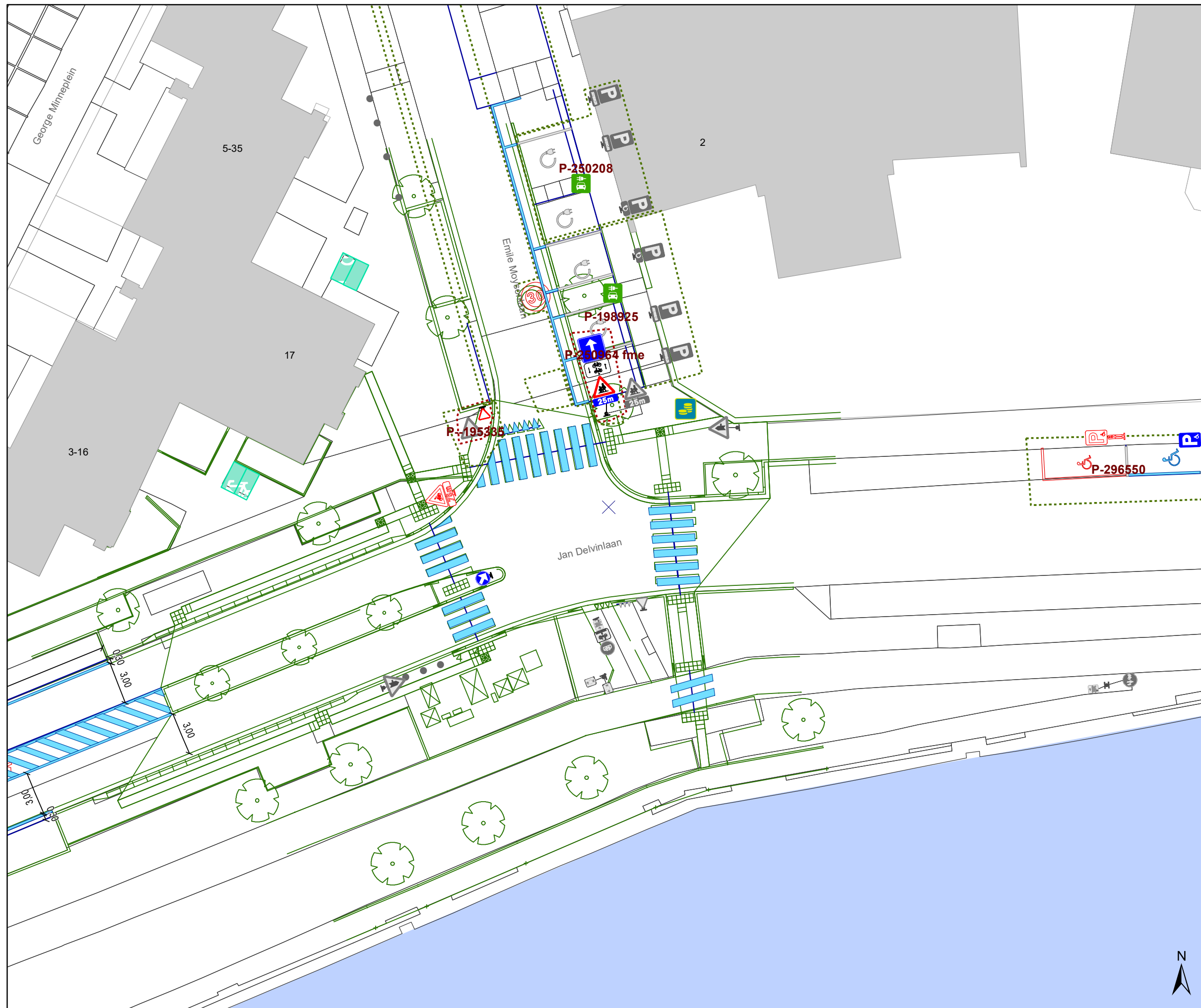
**gent:** Mobiliteitsbedrijf stad Gent  
Verkeerstechnische taken

**Jan Delvinlaan  
uitstulping + middengeleider**

Dossiernummer P-305588

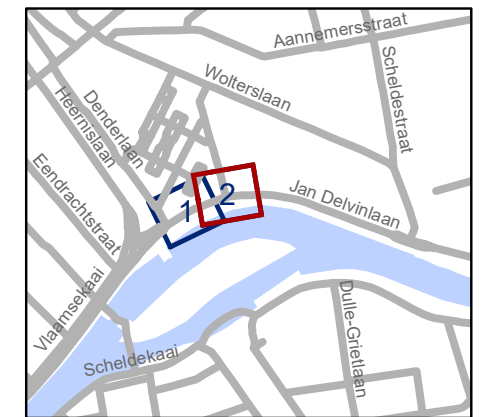
DATUM	SCHAAL	PLAN	P FORMAAT
18/10/2022	1/250	1/2	A3





### Legende

-  Bestaande verkeersborden
-  Geplande verkeersborden
-  Te verwijderen verkeersborden
-  Bestaande wegmarkeringen
-  Geplande wegmarkeringen
-  Te verwijderen wegmarkeringen
-  Ander gepland dossier (in voorbereiding bij MOBBD)
-  Ander gepland dossier (in voorbereiding bij MOBBD)



**gent:** Mobiliteitsbedrijf stad Gent  
Verkeerstechnische taken

**Jan Delvinlaan  
uitstulping + middengeleider**

Dossiernummer P-305588

DATUM	SCHAAL	PLAN	P FORMAAT
18/10/2022	1/250	2/2	A3



