



2022_CBS_10788 Nieuw aanvullend reglement van de politie op het wegverkeer - gemeenteweg - Recollettenlei - nieuwe verkeersmaatregelen - Vaststelling

Beslissing: Goedgekeurd in besloten vergadering van 27 oktober 2022

Zijn aanwezig bij de beslissing van dit punt:

de heer Mathias De Clercq, burgemeester-voorzitter
de heer Filip Watteeuw, schepenen; mevrouw Sofie Bracke, schepenen; mevrouw Tine Heyse, schepenen; mevrouw Astrid De Bruycker, schepenen; de heer Sami Souguir, schepenen; de heer Bram Van Braeckevelt, schepenen; mevrouw Isabelle Heyndrickx, schepenen; mevrouw Hafsa El-Bazioui, schepenen; mevrouw Evita Willaert, schepenen; de heer Rudy Coddens, schepenen
mevrouw Mieke Hullebroeck, algemeen directeur; de heer Luc Kupers, adjunct-algemeendirecteur; de heer Danny Van Campenhout, adjunct-algemeendirecteur

Bevoegd: Filip Watteeuw

Betrokken: Mathias De Clercq

Juridisch kader

De volgende bepalingen zijn van toepassing inzake de bevoegdheid:

- De Nieuwe Gemeentewet 24 juni 1988, artikel 119;
- Het Decreet van 16 mei 2008 betreffende de aanvullende reglementen op het wegverkeer en de plaatsing en bekostiging van verkeerstekens, artikel 5, § 1, 2e lid;
- Het Decreet over het lokaal bestuur van 22 december 2017, artikel 41, 2°;
- Het gemeenteraadsbesluit van 15 december 2015, houdende de delegatie van de vaststellingsbevoegdheid inzake gemeentelijke aanvullende reglementen op het wegverkeer.

De beslissing wordt genomen op grond van:

- Wet betreffende de politie over het wegverkeer, gecoördineerd bij Koninklijk Besluit van 16 maart 1968;
- Decreet van 16 mei 2008 betreffende de aanvullende reglementen op het wegverkeer en de plaatsing en bekostiging van de verkeerstekens;
- Koninklijk Besluit van 1 december 1975 houdende algemeen reglement op de politie van het wegverkeer en van het gebruik van de openbare weg;
- Ministerieel Besluit van 11 oktober 1976 waarbij de minimumafmetingen en de bijzondere plaatsingsvoorwaarden van de verkeerstekens worden bepaald;

- Uitvoeringsbesluit van 23 januari 2009 betreffende de aanvullende reglementen op het wegverkeer en de plaatsing en bekostiging van de verkeerstekens;
- Omzendbrief MOB/2009/1 van 3 april 2009;

Motivering

Bij dit collegebesluit wordt volgende verkeersmaatregelen getroffen in het kader van het creëren van meer en veiligere ruimte voor zowel voetgangers als fietsers in de zone Jakobijnenstraat, Ajuinlei en het kruispunt met Recollettenbrug, Gebroeders Vandeveldstraat en Recolettenlei: het inrichten van een fietsstraat tussen de Gebroeders Vandeveldstraat en Lindenlei en verder richting Coupure (Rechts), het signaleren van een afslagverbod richting het Koophandelsplein behalve voor vergunninghouders en bestuurders van fietsen en bromfietsen klasse A en P. Ter hoogte van Pekelharing wordt de uitzonderingsregel op het verplicht naar links afslaan gewijzigd alsook wordt binnen dezelfde visie de uitzonderingsregel op het eenrichtingsverkeer gewijzigd. Zo worden speedpedelecs zoveel mogelijk gelijk gesteld met fietsen in straten met beperkt eenrichtingsverkeer door het gebruik van de onderborden M11 en M17, waardoor zij ook in beide richtingen mogen rijden. Bromfietsen klasse A en B verlenen we geen uitzondering, omdat het mobiliteitsbeleid van Gent vooral actieve vervoerswijzen stimuleert. Bovendien vormen bromfietsen klasse B door hun combinatie van een hogere snelheid met een hogere massa een potentieel gevaar voor andere weggebruikers en hebben ze een grotere impact bij een ongeval.

Bij collegebesluit van 12 mei 2021 werd een voorbehouden parkeerplaats voor autodelen aan de overzijde van huisnummers 19-31 ingericht in het kader van het inrichten van 500 voorbehouden autodeelplaatsen zoals bepaald in het Autodeelplan Gent 2025, goedgekeurd door de gemeenteraad van 25 januari 2021. Deze voorbehouden parkeerplaats wordt door een erkende autodeelorganisatie gebruikt.

Bij collegebesluit van 19 januari 2017 werd in kader van het Circulatieplan Binnenstad Gent, goedgekeurd door de gemeenteraad op 22 februari 2016, de rijrichting op de Recollettenlei omgekeerd. Als compensatiemaatregel voor de parkeerplaatsen die werden verwijderd bij de uitbreiding van het autovrij gebied werd aan de twee bestaande parkeerplaatsen voor personen met een handicap een voorbehouden parkeerplaats toegevoegd.

Dit reglement regulariseert de bestaande toestand.

De Recollettenlei maakt deel uit van de zone 30 (binnen de R40 Stadsring).

Bijgevoegde bijlage(n):

- Aanvullend reglement Recollettenlei dossier P257693 (deel van de beslissing)
- Signalisatieplan Recollettenlei dossier P257693 (deel van de beslissing)

Beslissing

Beslist het volgende:

Artikel 1:

Heft op het aanvullend reglement van de politie op het wegverkeer betreffende de gemeenteweg Recollettenlei, goedgekeurd in zitting van 12 mei 2021, van zodra het nieuwe reglement in werking treedt.

Artikel 2:

Stelt vast het bijgevoegd aanvullend reglement van de politie op het wegverkeer en het signalisatieplan betreffende de gemeenteweg Recollettenlei.

2022_CBS_10788 - Nieuw aanvullend reglement van de politie op het wegverkeer - gemeenteweg - Recollettenlei - nieuwe verkeersmaatregelen

Aanvullend reglement van de politie op het wegverkeer - gemeenteweg – Recollettenlei

Vastgesteld in het College van Burgemeester en Schepenen van

Bekendgemaakt op

Geldig vanaf

Referentienummer

Reglement

- Artikel 1.** Op de Recollettenlei ter hoogte van het kruispunt met de Gebroeders Vandeveldestraat geldt:
- Vandeveldestraat geldt:
op het grondgebied van de Stad Gent ter hoogte van de noordoostelijke hoek van Recollettenlei huisnummers 9-9B wordt volgende verkeersmaatregel ingevoerd:
de bestuurders moeten voorrang verlenen;
de plaats waar de bestuurders, zo nodig, moeten stoppen om voorrang te verlenen, wordt aangeduid.
Dit wordt gesignaleerd door:
- verkeersborden B1
 - wegmarkeringen overeenkomstig art.76.2 van de wegcode
- Artikel 2.** Op de Recollettenlei ter hoogte van de kruispunten met de aanliggende wegen en dit tussen het kruispunt met de Coupure (Rechts) enerzijds, en met de Pekelharing anderzijds (deze kruispunten inbegrepen), wordt volgende maatregel ingevoerd:
de bestuurders hebben voorrang.
Dit wordt gesignaleerd door:
- verkeersborden B15
- Artikel 3.** Op de Recollettenlei van de Gebroeders Vandeveldestraat tot de Pekelharing in de richting van Pekelharing wordt volgende maatregel ingevoerd:
verboden rijrichting voor iedere bestuurder;
de maatregel geldt niet voor fietsers en bestuurders van speed pedelecs.
In de tegenovergestelde richting wordt volgende maatregel ingevoerd:
toegelaten rijrichting op de openbare weg met eenrichtingsverkeer;
fietsers en bestuurders van speed pedelecs mogen in de twee richtingen rijden.
Dit wordt gesignaleerd door:
- verkeersborden C1
 - de verkeersborden worden aangevuld met onderborden M11
 - verkeersborden F19
 - de verkeersborden worden aangevuld met onderborden M17

Artikel 4. Op de Recollettenlei ter hoogte van het kruispunt met het Koophandelsplein wordt volgende maatregel ingevoerd:

het is verboden rechts af te slaan;

de maatregel geldt niet voor fietsers en bestuurders van tweewielige bromfietsen klasse A en speed pedelecs ;

de maatregel geldt niet voor vergunninghouders.

Dit wordt gesignaleerd door:

- verkeersborden C31b

- de verkeersborden worden aangevuld met onderborden M12, Type IV

Artikel 5. Op de Recollettenlei ter hoogte van de overzijde van Pekelharing wordt volgende maatregel ingevoerd:

de bestuurders zijn verplicht links af te slaan;

de maatregel geldt niet voor fietsers en bestuurders van speed pedelecs.

Dit wordt gesignaleerd door:

- verkeersborden D1

- de verkeersborden worden aangevuld met onderborden M11

Artikel 6. Op de Recollettenlei ter hoogte van de overzijde van huisnummers 19-31 geldt:

het parkeren is toegelaten;

het parkeren is voorbehouden voor voertuigen waarop de parkeerkaart voor autodelen is aangebracht;

de parkeerreglementering geldt over een afstand van 6 m.

Dit wordt gesignaleerd door:

- verkeersborden E9a

- de verkeersborden worden aangevuld met onderborden Type VII

- de verkeersborden worden aangevuld met x-borden Xc

Artikel 7. Op de Recollettenlei van huisnummers 3-5 tot huisnummers 2-2C aan de oostelijke zijde van de weg geldt:

het parkeren is toegelaten;

het parkeren is voorbehouden voor de voertuigen die gebruikt worden door personen met een handicap;

de parkeerreglementering geldt over een afstand van 18 m.

Dit wordt gesignaleerd door:

- verkeersborden E9a

- de verkeersborden worden aangevuld met onderborden Type VIId

- de verkeersborden worden aangevuld met x-borden Xc

Artikel 8. Op de Recollettenlei van huisnummers 1-1A tot en met de Lindenlei en verder richting de zuidoostelijke hoek van Coupure (Rechts) huisnummer 2A en ter hoogte van de noordoostelijke hoek van huisnummers 9-9A in beide richtingen wordt volgende

maatregel ingevoerd:

de fietsstraat wordt afgebakend. Het begin van de fietsstraat wordt aangeduid ter hoogte van de Gebroeders Vandeveldestraat en noordoostelijke hoek van huisnummers 9-9A; ook het einde van de fietsstraat wordt aangeduid ter hoogte van het Koophandelsplein en zuidoostelijke hoek van huisnummer 6. De weggebruikers moeten de regels zoals die gelden in de fietsstraat respecteren.

Dit wordt gesignaleerd door:

- verkeersbord F111
- verkeersbord F113

Artikel 9. Op de Recollettenlei ter hoogte van het kruispunt met de Pekelharing geldt: voetgangers moeten de oversteekplaats volgen om de rijbaan over te steken.

Dit wordt gesignaleerd door:

- wegmarkeringen overeenkomstig art.76.3 van de wegcode

Artikel 10. Op de Recollettenlei ter hoogte van huisnummers 3-5, 6 en de overzijde van huisnummers 2-2C t/m 3-5 en de overzijde van huisnummers 19-31 geldt: voertuigen moeten parkeren binnen de afgebakende plaatsen.

Dit wordt gesignaleerd door:

- wegmarkeringen overeenkomstig art.77.5 van de wegcode

Artikel 11. Op de Recollettenlei ter hoogte van het kruispunt met de Pekelharing en Lindenlei geldt:

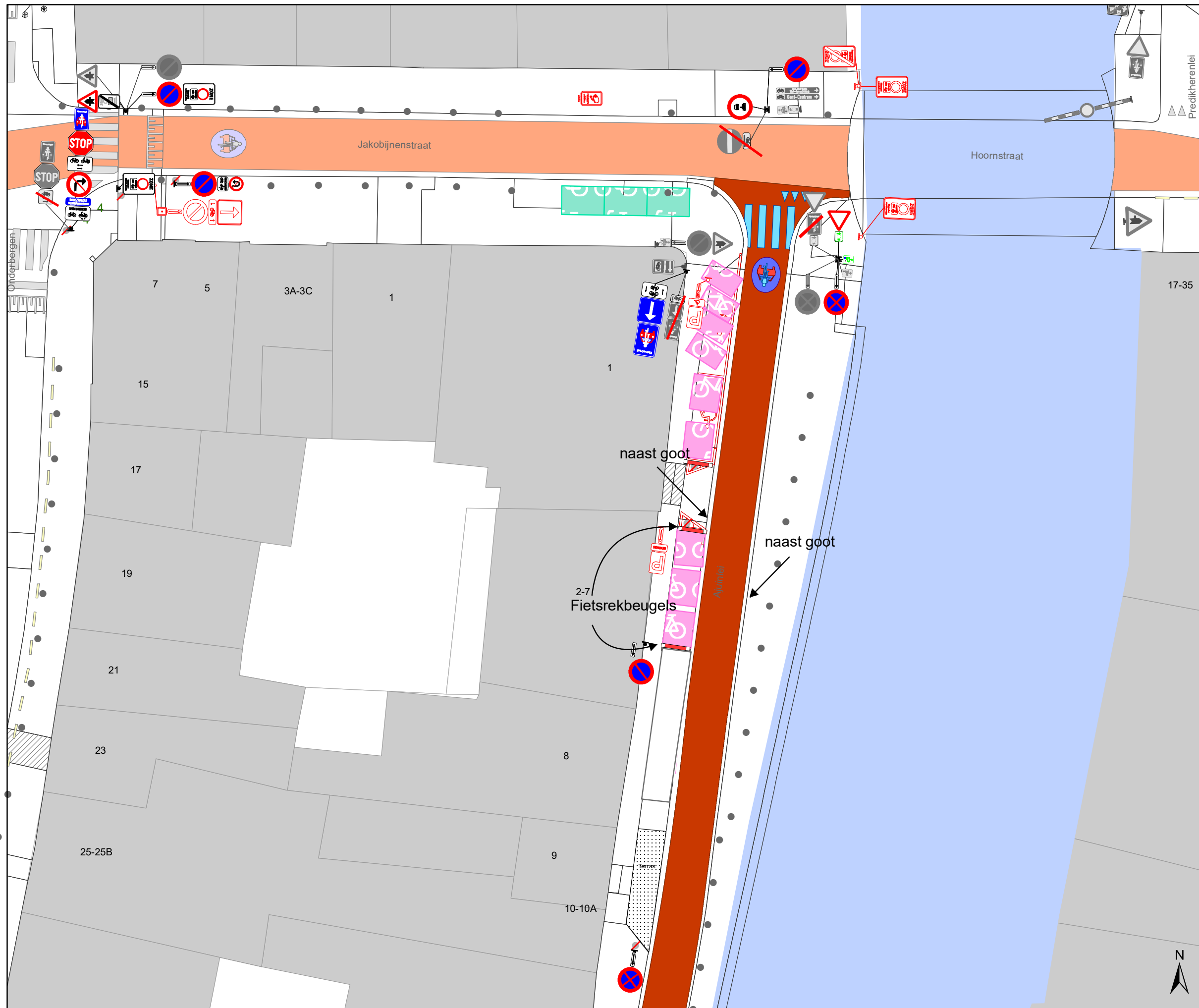
de bestuurders moeten het verkeersplateau dubbel voorzichtig en met matige snelheid naderen, zodat zij erover rijden met een snelheid die niet meer bedraagt dan 30 km per uur.

Dit wordt gesignaleerd door:

- een plateau

(einde reglement)





Legende

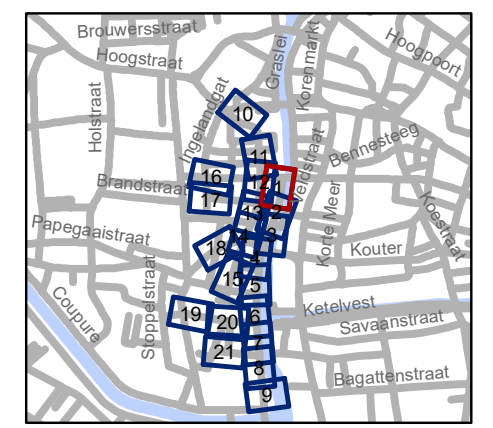
- Bestaande verkeersborden
- Geplande verkeersborden
- Te verwijderen verkeersborden
- Bestaande wegmarkeringen
- Geplande wegmarkeringen
- Te verwijderen wegmarkeringen

Straatmeubilair

- Gepland paaltje
- Bestaand paaltje
- Te verwijderen paaltje

Overige

- Ander gepland dossier (in voorbereiding bij MOBBD)
- Ander gepland dossier (in voorbereiding bij MOBBD)
- Ander gepland dossier (ter uitvoering bij DWBW)
- Bestaande fietsstalling
- Voorgestelde fietsstalling



gent: Mobiliteitsbedrijf stad Gent
Verkeerstechnische taken

Ajuinlei
Uitbreiding Autovrij Gebied

Dossiernummer P-257693

DATUM	SCHAAL	PLAN	P FORMAAT
19/10/2022	1/250	1/21	A3



Legende

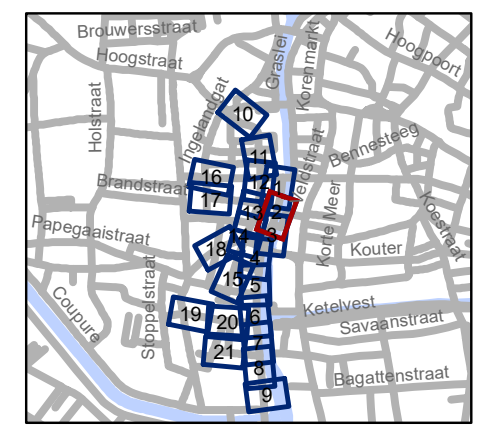
- Bestaande verkeersborden
- Geplande verkeersborden
- Te verwijderen verkeersborden
- Bestaande wegmarkeringen
- Geplande wegmarkeringen
- Te verwijderen wegmarkeringen

Straatmeubilair

- Gepland paaltje
- Bestaand paaltje
- Te verwijderen paaltje

Overige

- Ander gepland dossier (in voorbereiding bij MOBBD)
- Ander gepland dossier (in voorbereiding bij MOBBD)
- Ander gepland dossier (ter uitvoering bij DWBW)
- Bestaande fietsstalling
- Voorgestelde fietsstalling



gent: Mobiliteitsbedrijf stad Gent
Verkeerstechnische taken

Ajuinlei
Uitbreiding Autovrij Gebied

Dossiernummer P-257693




DATUM	SCHAAL	PLAN	P FORMAAT
19/10/2022	1/250	2/21	A3








Legende

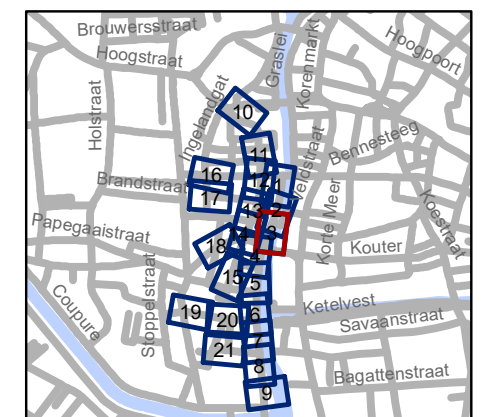
-  Bestaande verkeersborden
-  Geplande verkeersborden
-  Te verwijderen verkeersborden
-  Bestaande wegmarkeringen
-  Geplande wegmarkeringen
-  Te verwijderen wegmarkeringen

Straatmeubilair

-  Gepland paaltje
-  Bestaand paaltje
-  Te verwijderen paaltje

Overige

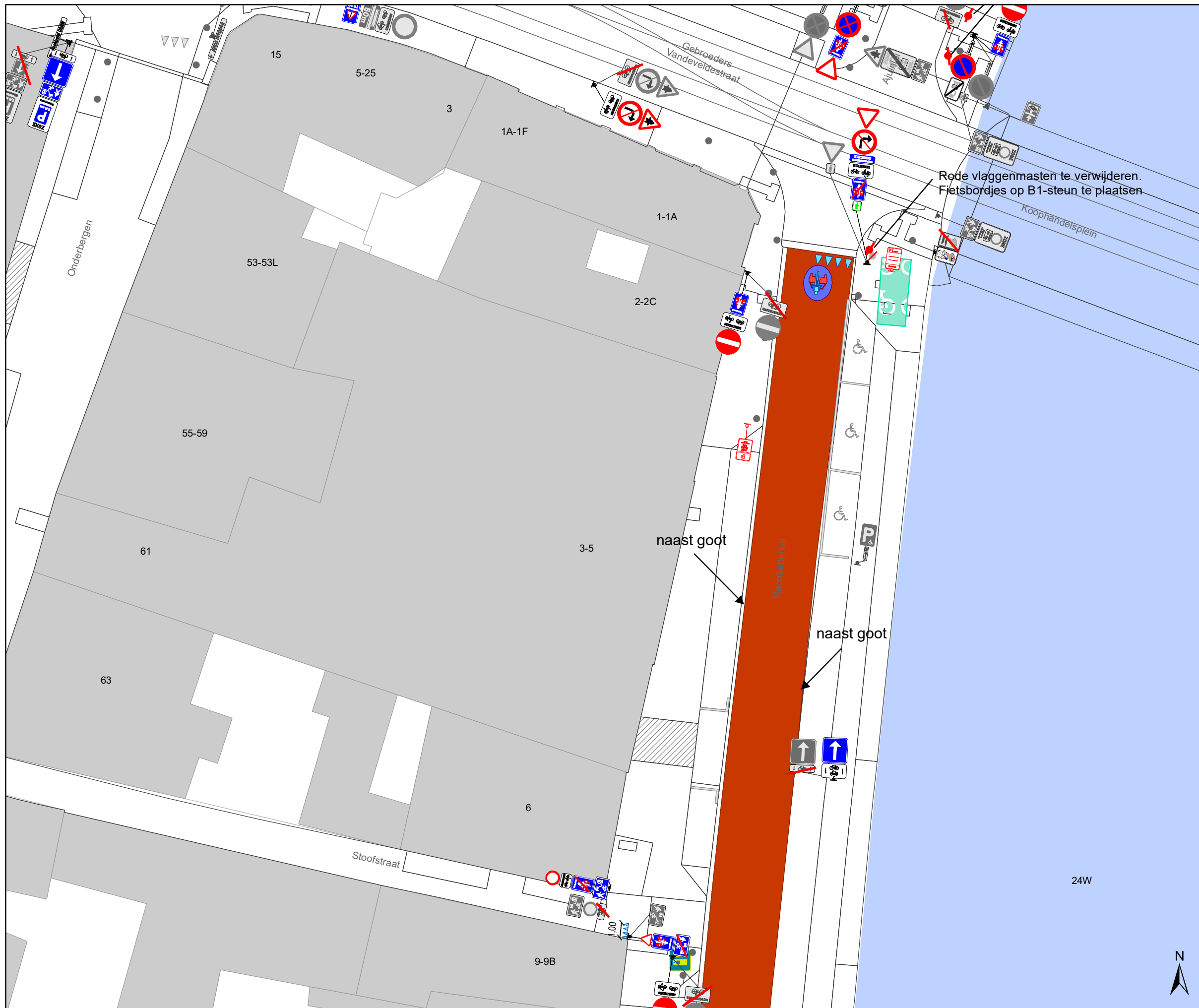
-  Ander gepland dossier (in voorbereiding bij MOBBED)
-  Ander gepland dossier (in voorbereiding bij MOBBED)
-  Ander gepland dossier (ter uitvoering bij DWBW)
-  Bestaande fietsstalling
-  Voorgestelde fietsstalling



gent: Mobiliteitsbedrijf stad Gent
Verkeerstechnische taken

Ajuinlei Uitbreiding Autovrij Gebied




Dossiernummer P-257693			
DATUM	SCHAAL	PLAN	P FORMAAT
19/10/2022	1/250	3/21	A3








Legende

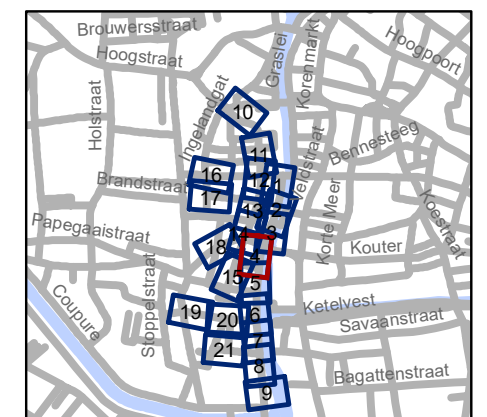
-  Bestaande verkeersborden
-  Geplande verkeersborden
-  Te verwijderen verkeersborden
-  Bestaande wegmarkeringen
-  Geplande wegmarkeringen
-  Te verwijderen wegmarkeringen

Straatmeubilair

-  Gepland paaltje
-  Bestaand paaltje
-  Te verwijderen paaltje

Overige

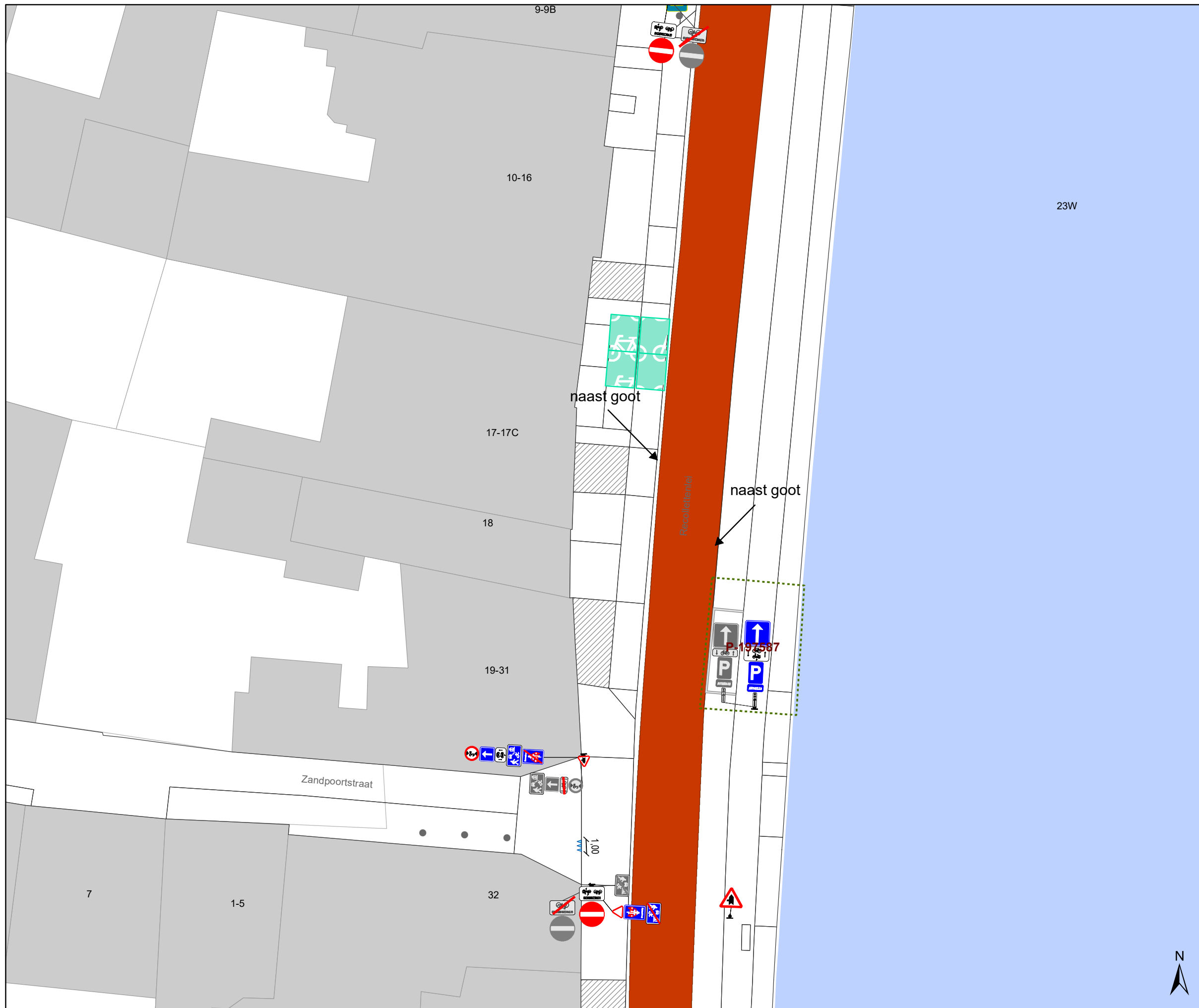
-  Ander gepland dossier (in voorbereiding bij MOBBD)
-  Ander gepland dossier (in voorbereiding bij MOBBD)
-  Ander gepland dossier (ter uitvoering bij DWBW)
-  Bestaande fietsstalling
-  Voorgestelde fietsstalling



gent: Mobiliteitsbedrijf stad Gent
Verkeerstechnische taken

Ajuinlei Uitbreiding Autovrij Gebied




Dossiernummer P-257693			
DATUM	SCHAAL	PLAN	P FORMAAT
19/10/2022	1/250	4/21	A3








Legende

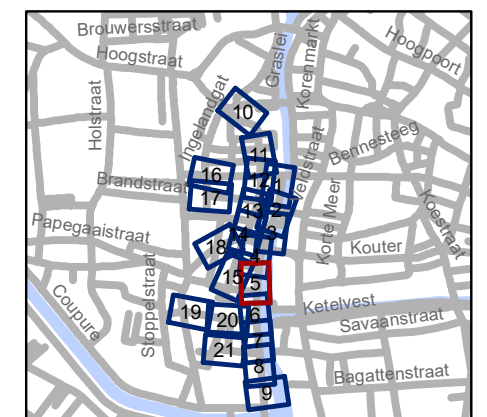
-  Bestaande verkeersborden
-  Geplande verkeersborden
-  Te verwijderen verkeersborden
-  Bestaande wegmarkeringen
-  Geplande wegmarkeringen
-  Te verwijderen wegmarkeringen

Straatmeubilair

-  Gepland paaltje
-  Bestaand paaltje
-  Te verwijderen paaltje

Overige

-  Ander gepland dossier (in voorbereiding bij MOBBD)
-  Ander gepland dossier (in voorbereiding bij MOBBD)
-  Ander gepland dossier (ter uitvoering bij DWBW)
-  Bestaande fietsstalling
-  Voorgestelde fietsstalling

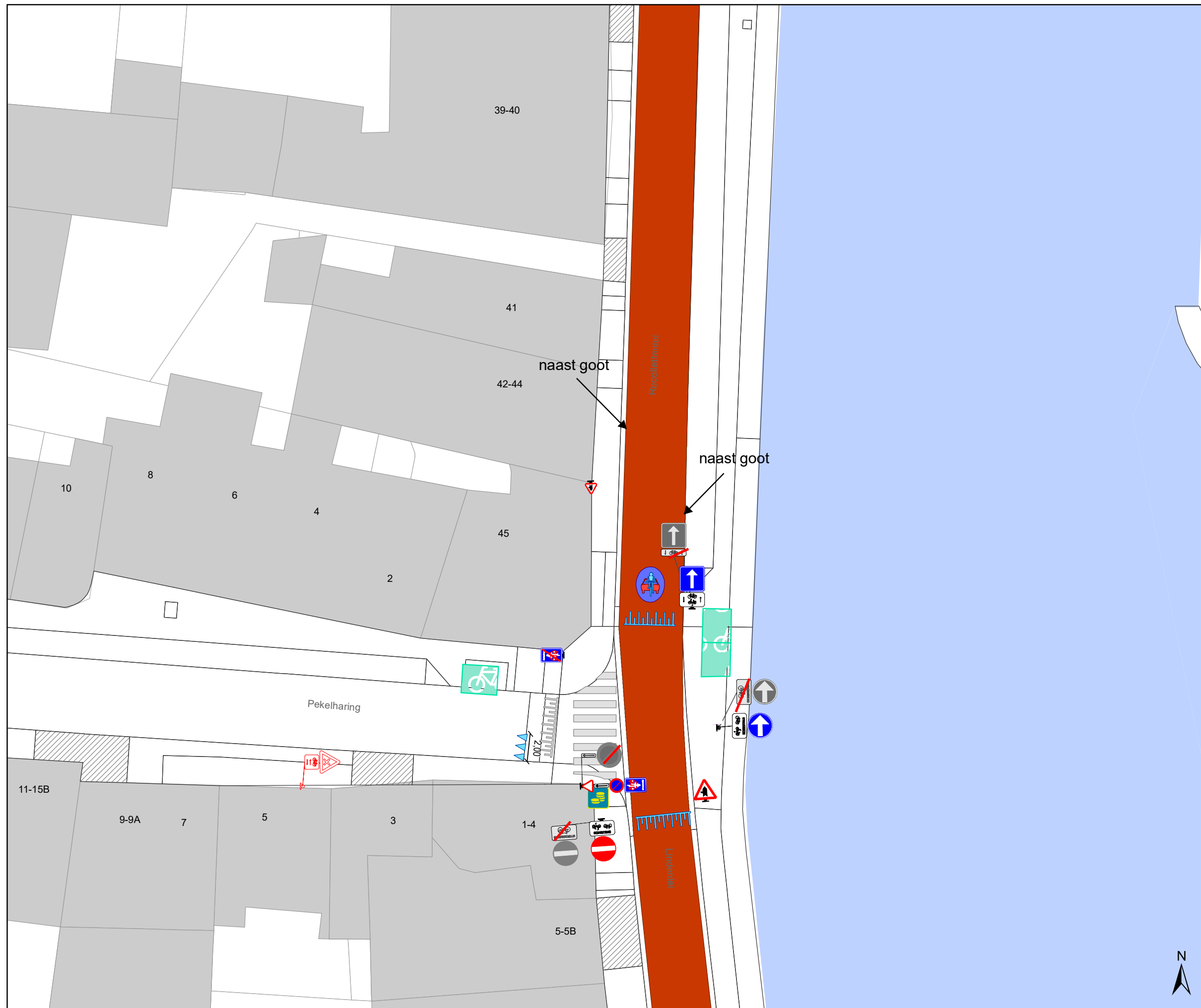


gent: Mobiliteitsbedrijf stad Gent
Verkeerstechnische taken

Ajuinlei Uitbreiding Autovrij Gebied

Dossiernummer P-257693




DATUM	SCHAAL	PLAN	P FORMAAT
19/10/2022	1/250	5/21	A3








Legende

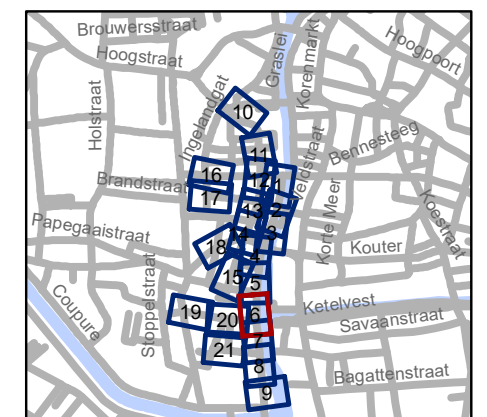
-  Bestaande verkeersborden
-  Geplande verkeersborden
-  Te verwijderen verkeersborden
-  Bestaande wegmarkeringen
-  Geplande wegmarkeringen
-  Te verwijderen wegmarkeringen

Straatmeubilair

-  Gepland paaltje
-  Bestaand paaltje
-  Te verwijderen paaltje

Overige

-  Ander gepland dossier (in voorbereiding bij MOBBD)
-  Ander gepland dossier (in voorbereiding bij MOBBD)
-  Ander gepland dossier (ter uitvoering bij DWBW)
-  Bestaande fietsstalling
-  Voorgestelde fietsstalling

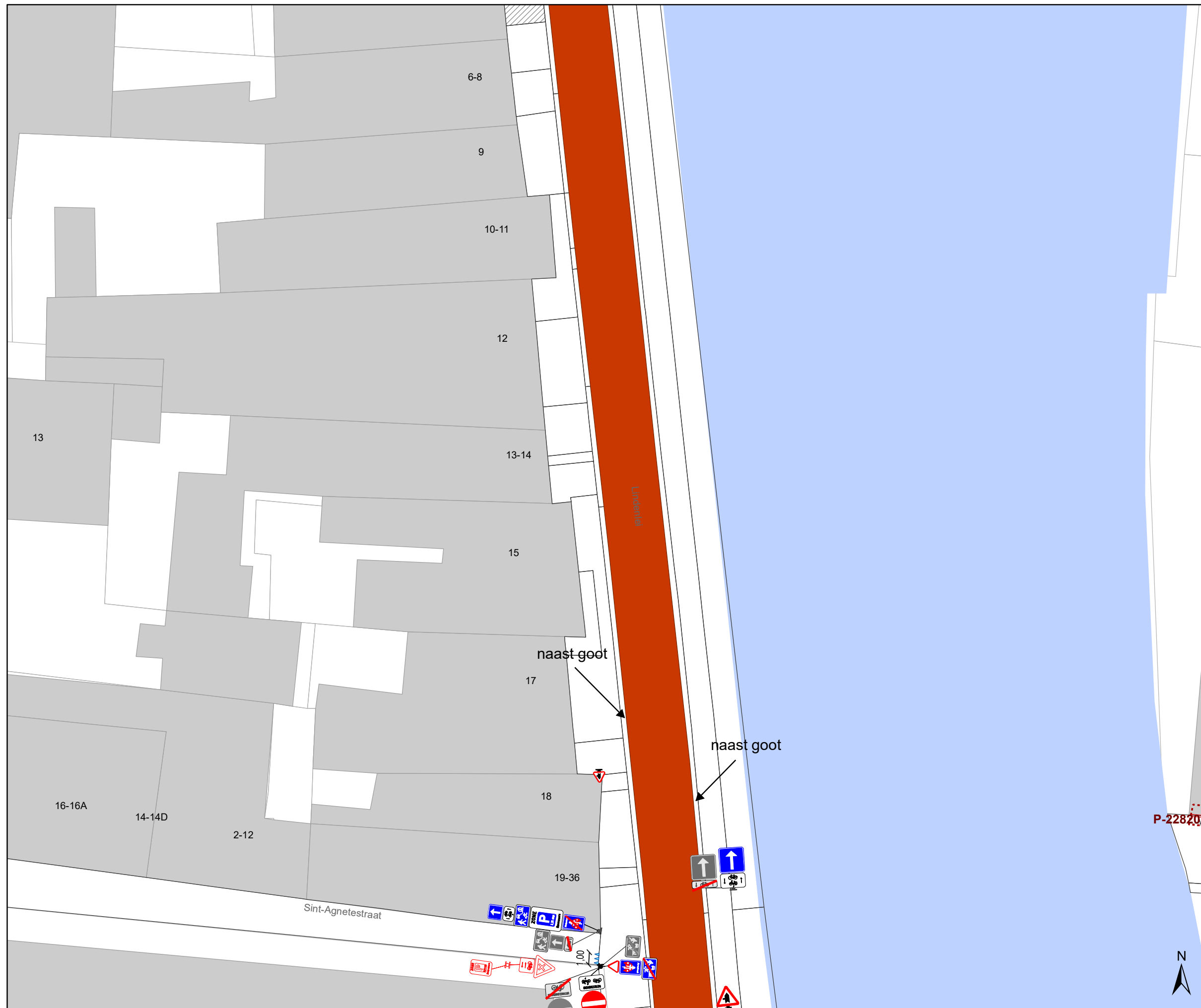


gent: Mobiliteitsbedrijf stad Gent
Verkeerstechnische taken

Ajuinlei Uitbreiding Autovrij Gebied

Dossiernummer P-257693			
DATUM	SCHAAL	PLAN	P FORMAAT
19/10/2022	1/250	6/21	A3













Legende

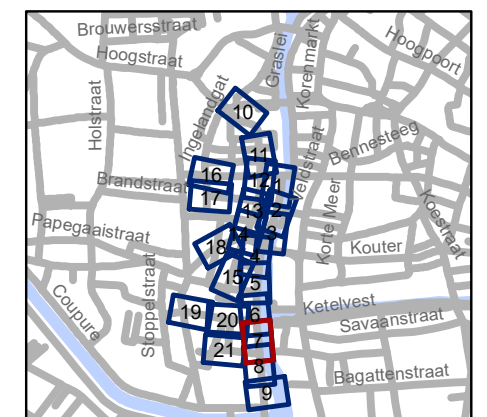
-  Bestaande verkeersborden
-  Geplande verkeersborden
-  Te verwijderen verkeersborden
-  Bestaande wegmarkeringen
-  Geplande wegmarkeringen
-  Te verwijderen wegmarkeringen

Straatmeubilair

-  Gepland paaltje
-  Bestaand paaltje
-  Te verwijderen paaltje

Overige

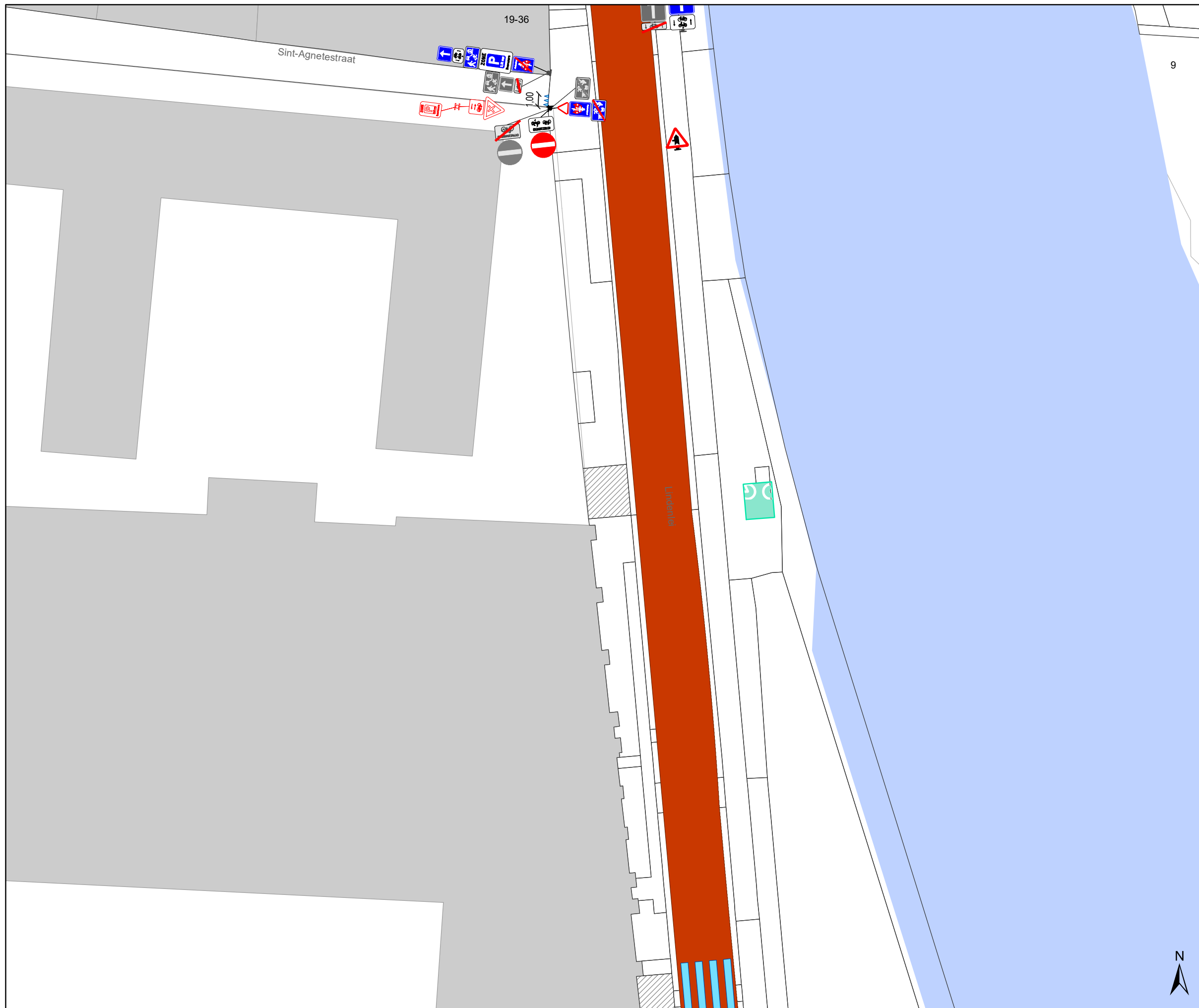
-  Ander gepland dossier (in voorbereiding bij MOBBD)
-  Ander gepland dossier (in voorbereiding bij MOBBD)
-  Ander gepland dossier (ter uitvoering bij DWBW)
-  Bestaande fietsenstalling
-  Voorgestelde fietsenstalling









gent: Mobiliteitsbedrijf stad Gent
Verkeerstechnische taken

Ajuinlei Uitbreiding Autovrij Gebied




Dossiernummer P-257693			
DATUM	SCHAAL	PLAN	P FORMAAT
19/10/2022	1/250	7/21	A3








Legende

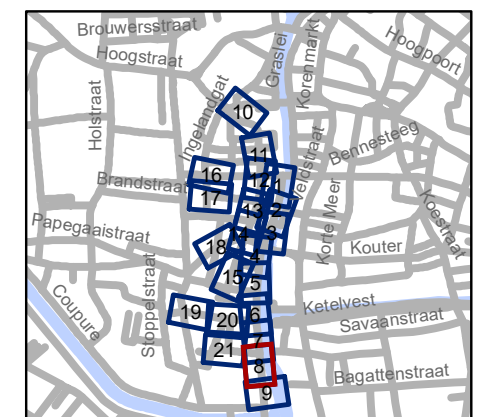
-  Bestaande verkeersborden
-  Geplande verkeersborden
-  Te verwijderen verkeersborden
-  Bestaande wegmarkeringen
-  Geplande wegmarkeringen
-  Te verwijderen wegmarkeringen

Straatmeubilair

-  Gepland paaltje
-  Bestaand paaltje
-  Te verwijderen paaltje

Overige

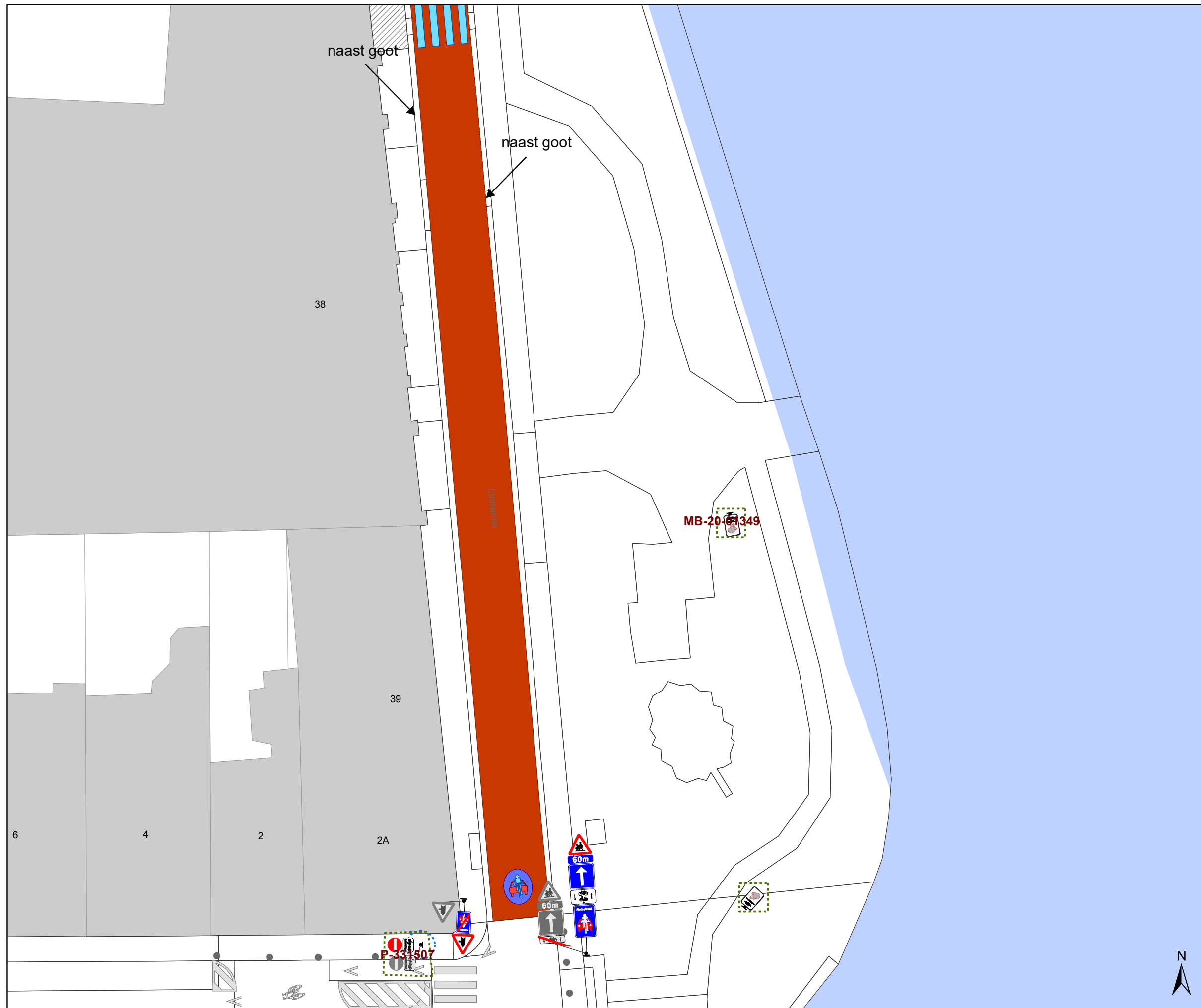
-  Ander gepland dossier (in voorbereiding bij MOBBER)
-  Ander gepland dossier (in voorbereiding bij MOBBER)
-  Ander gepland dossier (ter uitvoering bij DWBW)
-  Bestaande fietsstalling
-  Voorgestelde fietsstalling



gent: Mobiliteitsbedrijf stad Gent
Verkeerstechnische taken

Ajuinlei Uitbreiding Autovrij Gebied




Dossiernummer P-257693			
DATUM	SCHAAL	PLAN	P FORMAAT
19/10/2022	1/250	8/21	A3








Legende

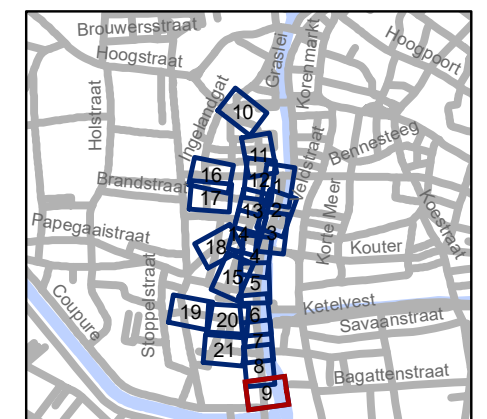
-  Bestaande verkeersborden
-  Geplande verkeersborden
-  Te verwijderen verkeersborden
-  Bestaande wegmarkeringen
-  Geplande wegmarkeringen
-  Te verwijderen wegmarkeringen

Straatmeubilair

-  Gepland paaltje
-  Bestaand paaltje
-  Te verwijderen paaltje

Overige

-  Ander gepland dossier (in voorbereiding bij MOBBD)
-  Ander gepland dossier (in voorbereiding bij MOBBD)
-  Ander gepland dossier (ter uitvoering bij DWBW)
-  Bestaande fietsenstalling
-  Voorgestelde fietsenstalling



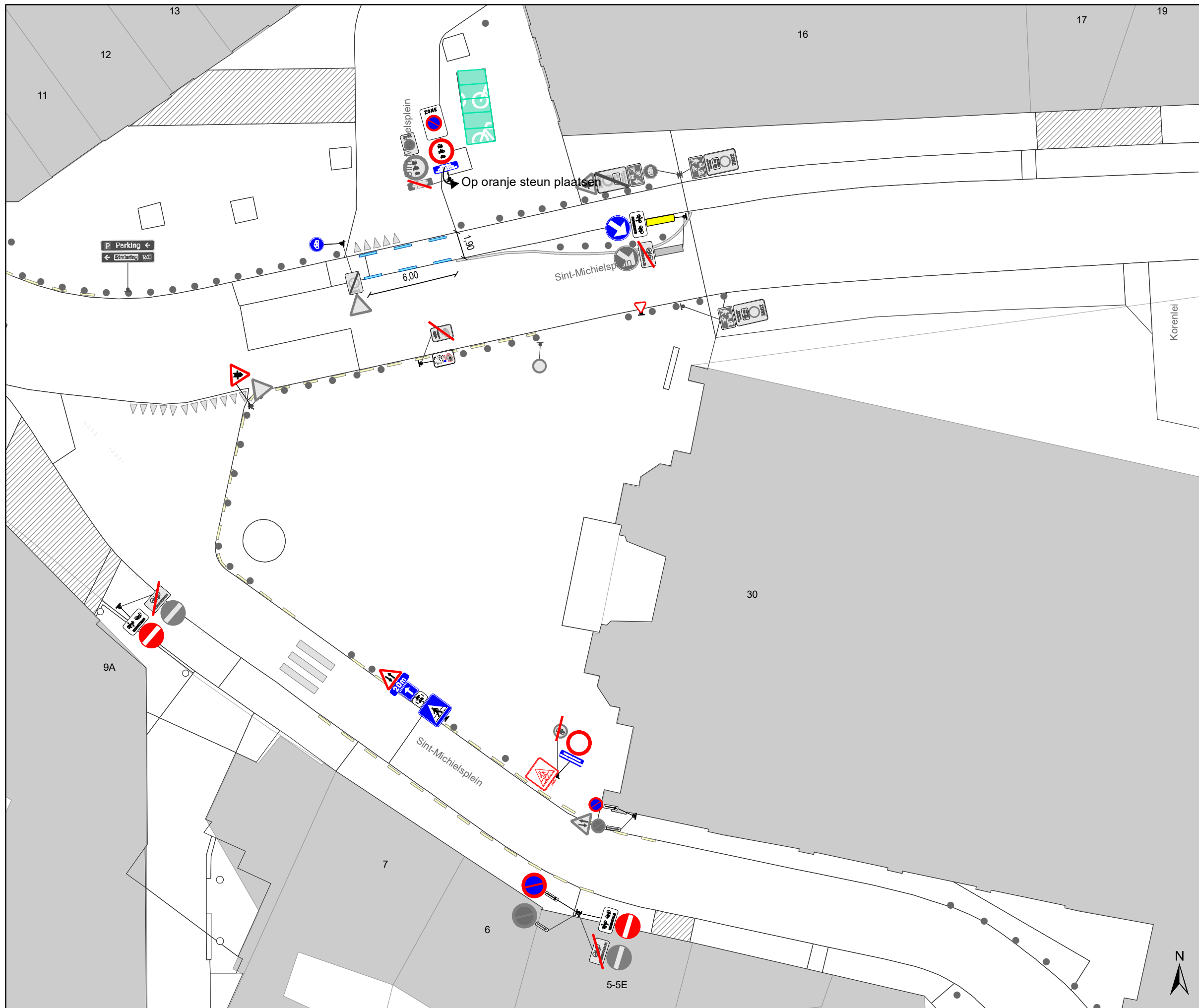
gent: Mobiliteitsbedrijf stad Gent
Verkeerstechnische taken

**Ajuinlei
Uitbreiding Autovrij Gebied**

Dossiernummer P-257693

DATUM	SCHAAL	PLAN	P FORMAAT
19/10/2022	1/250	9/21	A3













Legende

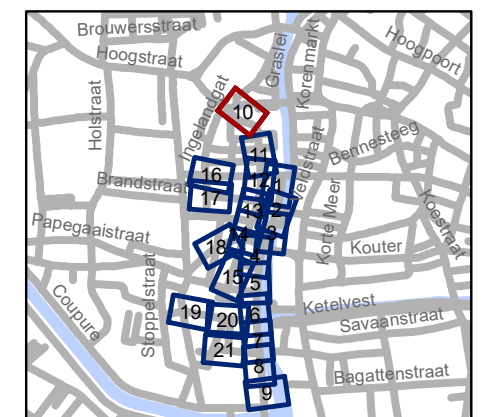
-  Bestaande verkeersborden
-  Geplande verkeersborden
-  Te verwijderen verkeersborden
-  Bestaande wegmarkeringen
-  Geplande wegmarkeringen
-  Te verwijderen wegmarkeringen

Straatmeubilair

-  Gepland paaltje
-  Bestaand paaltje
-  Te verwijderen paaltje

Overige

-  Ander gepland dossier (in voorbereiding bij MOBBED)
-  Ander gepland dossier (in voorbereiding bij MOBBED)
-  Ander gepland dossier (ter uitvoering bij DWBW)
-  Bestaande fietsstalling
-  Voorgestelde fietsstalling









gent: Mobiliteitsbedrijf stad Gent
Verkeerstechnische taken

Ajuinlei Uitbreiding Autovrij Gebied




Dossiernummer P-257693			
DATUM	SCHAAL	PLAN	P FORMAAT
19/10/2022	1/250	10/21	A3








Legende

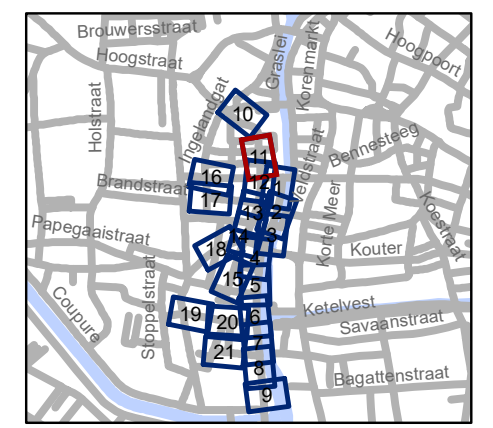
-  Bestaande verkeersborden
-  Geplande verkeersborden
-  Te verwijderen verkeersborden
-  Bestaande wegmarkeringen
-  Geplande wegmarkeringen
-  Te verwijderen wegmarkeringen

Straatmeubilair

-  Gepland paaltje
-  Bestaand paaltje
-  Te verwijderen paaltje

Overige

-  Ander gepland dossier (in voorbereiding bij MOBBD)
-  Ander gepland dossier (in voorbereiding bij MOBBD)
-  Ander gepland dossier (ter uitvoering bij DWBW)
-  Bestaande fietsenstalling
-  Voorgestelde fietsenstalling



gent: Mobiliteitsbedrijf stad Gent
Verkeerstechnische taken

**Ajuinlei
Uitbreiding Autovrij Gebied**

Dossiernummer P-257693




DATUM	SCHAAL	PLAN	P FORMAAT
19/10/2022	1/250	11/21	A3








Legende

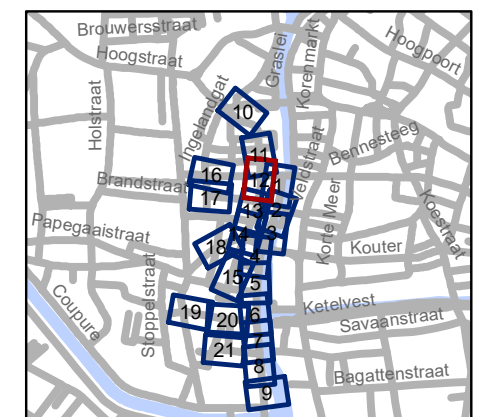
-  Bestaande verkeersborden
-  Geplande verkeersborden
-  Te verwijderen verkeersborden
-  Bestaande wegmarkeringen
-  Geplande wegmarkeringen
-  Te verwijderen wegmarkeringen

Straatmeubilair

-  Gepland paaltje
-  Bestaand paaltje
-  Te verwijderen paaltje

Overige

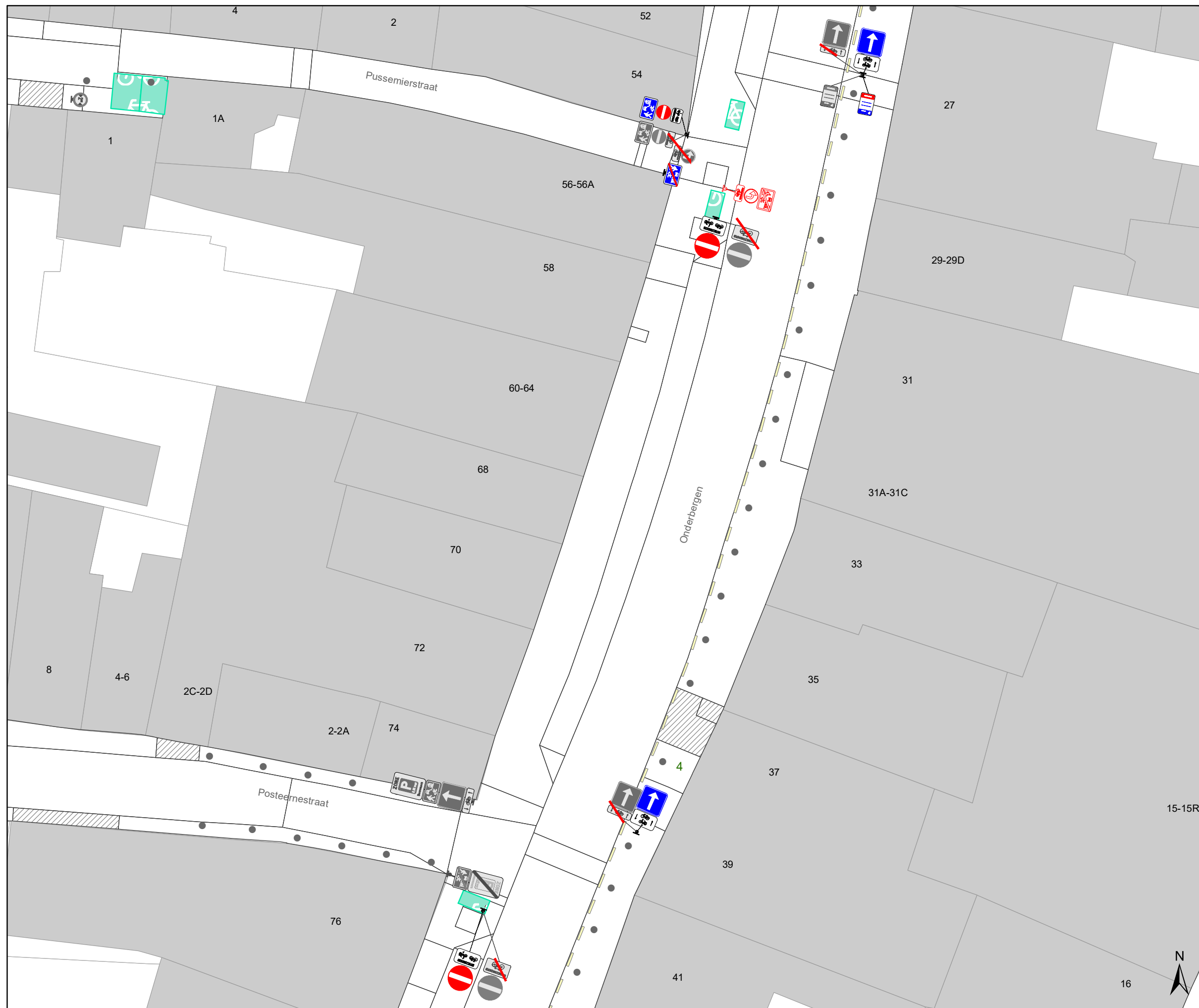
-  Ander gepland dossier (in voorbereiding bij MOBBED)
-  Ander gepland dossier (in voorbereiding bij MOBBED)
-  Ander gepland dossier (ter uitvoering bij DWBW)
-  Bestaande fietsstalling
-  Voorgestelde fietsstalling



gent: Mobiliteitsbedrijf stad Gent
Verkeerstechnische taken

Ajuinlei Uitbreiding Autovrij Gebied




Dossiernummer P-257693			
DATUM	SCHAAL	PLAN	P FORMAAT
19/10/2022	1/250	12/21	A3








Legende

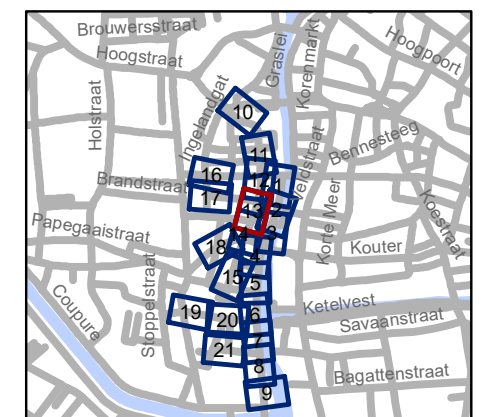
-  Bestaande verkeersborden
-  Geplande verkeersborden
-  Te verwijderen verkeersborden
-  Bestaande wegmarkeringen
-  Geplande wegmarkeringen
-  Te verwijderen wegmarkeringen

Straatmeubilair

-  Gepland paaltje
-  Bestaand paaltje
-  Te verwijderen paaltje

Overige

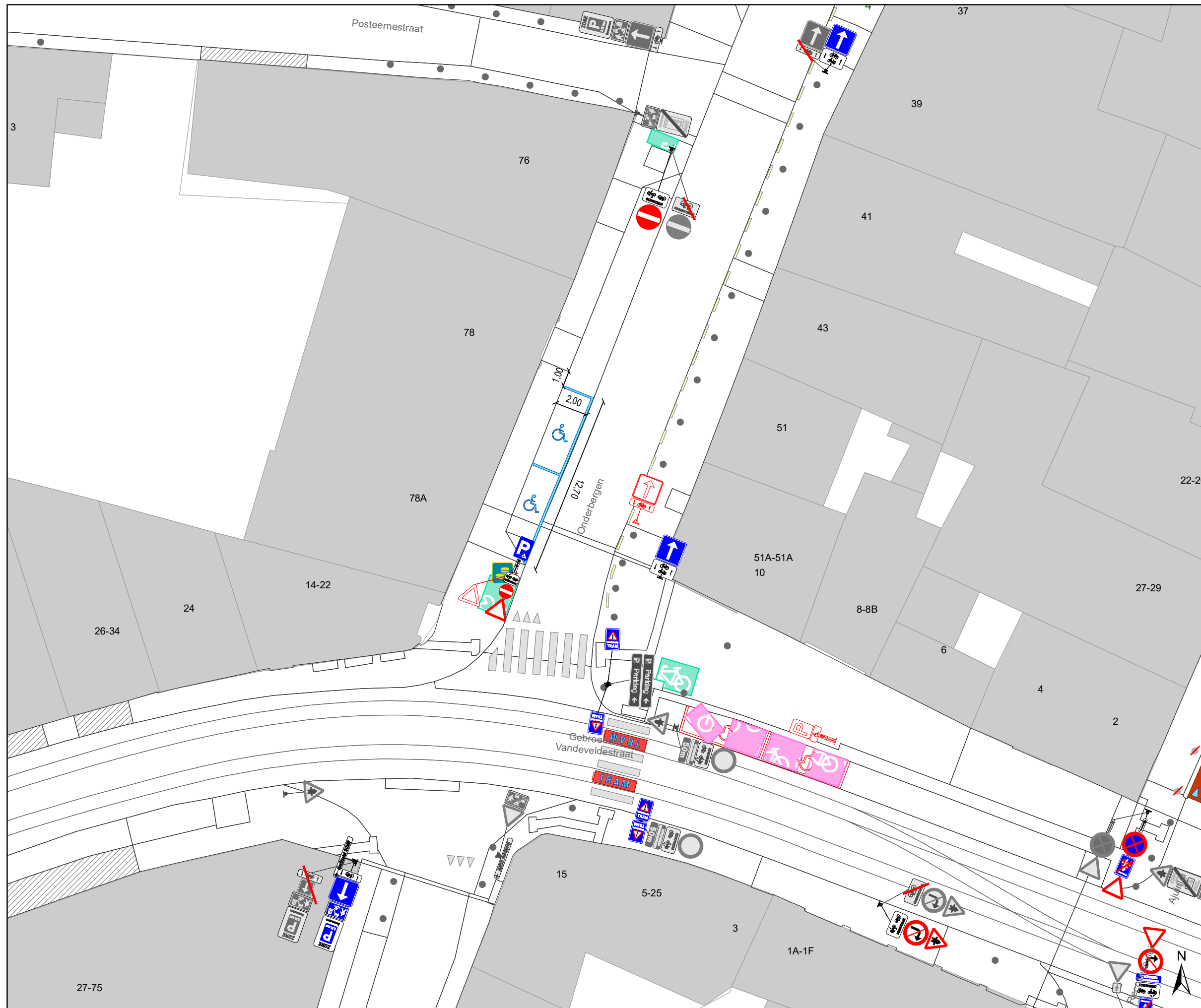
-  Ander gepland dossier (in voorbereiding bij MOBBD)
-  Ander gepland dossier (in voorbereiding bij MOBBD)
-  Ander gepland dossier (ter uitvoering bij DWBW)
-  Bestaande fietsenstalling
-  Voorgestelde fietsenstalling



gent: Mobiliteitsbedrijf stad Gent
Verkeerstechnische taken

Ajuinlei Uitbreiding Autovrij Gebied

Dossiernummer P-257693			
DATUM	SCHAAL	PLAN	P FORMAAT
19/10/2022	1/250	13/21	A3



Legende

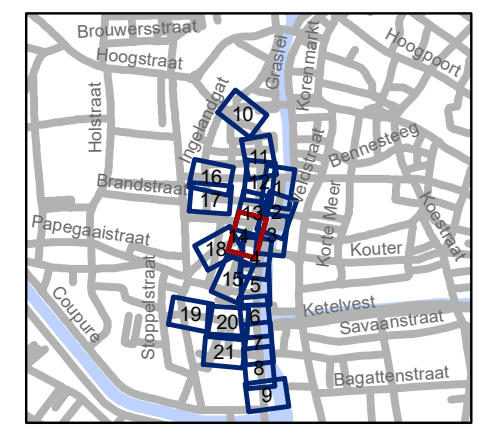
- Bestaande verkeersborden
- Geplande verkeersborden
- Te verwijderen verkeersborden
- Bestaande wegmarkeringen
- Geplande wegmarkeringen
- Te verwijderen wegmarkeringen

Straatmeubilair

- Gepland paaltje
- Bestaand paaltje
- Te verwijderen paaltje

Overige

- Ander gepland dossier (in voorbereiding bij MOBBD)
- Ander gepland dossier (in voorbereiding bij MOBBD)
- Ander gepland dossier (ter uitvoering bij DWBW)
- Bestaande fietsenstalling
- Voorgestelde fietsenstalling



gent: Mobiliteitsbedrijf stad Gent
Verkeerstechnische taken

Ajuinlei
Uitbreiding Autovrij Gebied

Dossiernummer P-257693




DATUM	SCHAAL	PLAN	P FORMAAT
19/10/2022	1/250	14/21	A3








Legende

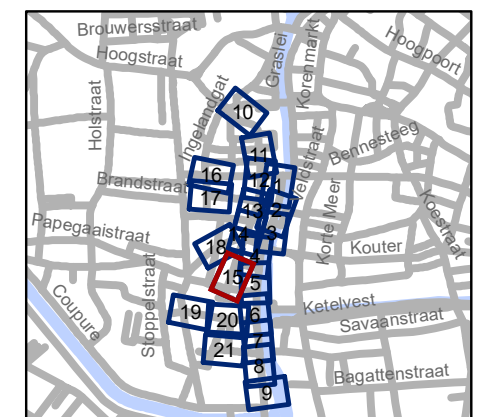
-  Bestaande verkeersborden
-  Geplande verkeersborden
-  Te verwijderen verkeersborden
-  Bestaande wegmarkeringen
-  Geplande wegmarkeringen
-  Te verwijderen wegmarkeringen

Straatmeubilair

-  Gepland paaltje
-  Bestaand paaltje
-  Te verwijderen paaltje

Overige

-  Ander gepland dossier (in voorbereiding bij MOBBD)
-  Ander gepland dossier (in voorbereiding bij MOBBD)
-  Ander gepland dossier (ter uitvoering bij DWBW)
-  Bestaande fietsstalling
-  Voorgestelde fietsstalling

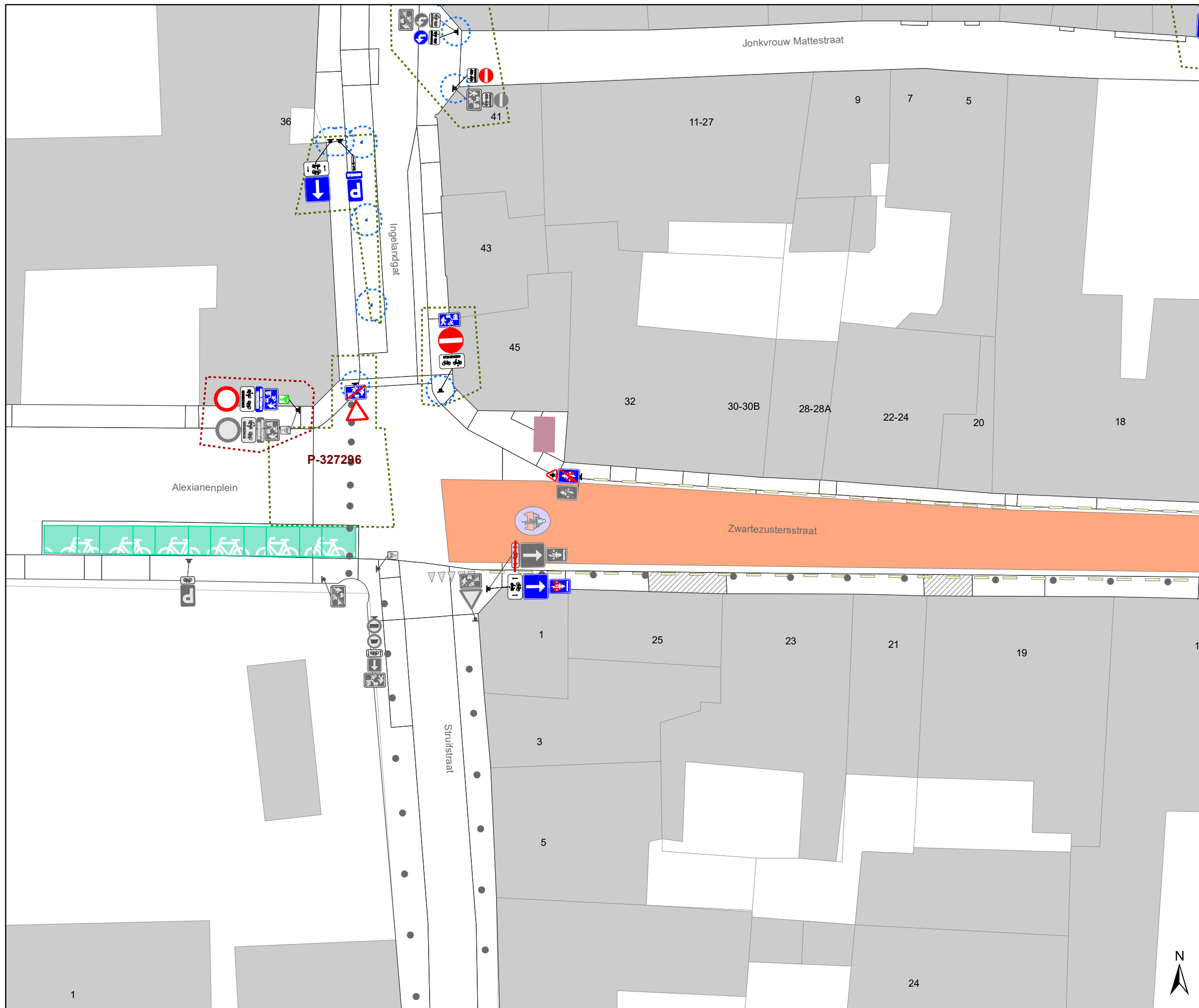


gent: Mobiliteitsbedrijf stad Gent
Verkeerstechnische taken

Ajuinlei
Uitbreiding Autovrij Gebied

Dossiernummer P-257693




DATUM	SCHAAL	PLAN	P FORMAAT
19/10/2022	1/250	15/21	A3








Legende

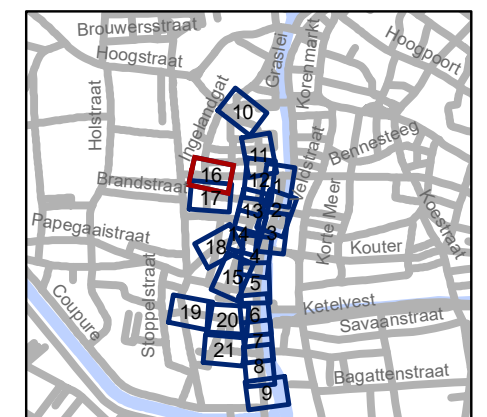
-  Bestaande verkeersborden
-  Geplande verkeersborden
-  Te verwijderen verkeersborden
-  Bestaande wegmarkeringen
-  Geplande wegmarkeringen
-  Te verwijderen wegmarkeringen

Straatmeubilair

-  Gepland paaltje
-  Bestaand paaltje
-  Te verwijderen paaltje

Overige

-  Ander gepland dossier (in voorbereiding bij MOBBD)
-  Ander gepland dossier (in voorbereiding bij MOBBD)
-  Ander gepland dossier (ter uitvoering bij DWBW)
-  Bestaande fietsenstalling
-  Voorgestelde fietsenstalling



gent: Mobiliteitsbedrijf stad Gent
Verkeerstechnische taken

Ajuinlei Uitbreiding Autovrij Gebied




Dossiernummer P-257693			
DATUM	SCHAAL	PLAN	P FORMAAT
19/10/2022	1/250	16/21	A3








Legende

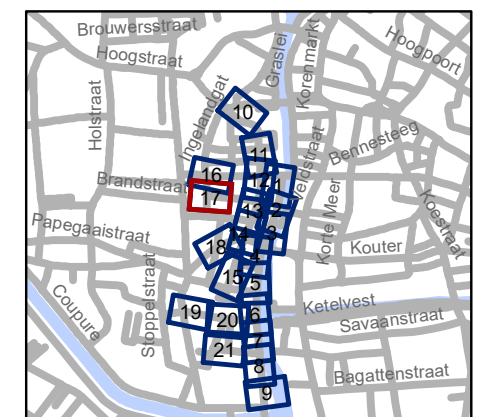
-  Bestaande verkeersborden
-  Geplande verkeersborden
-  Te verwijderen verkeersborden
-  Bestaande wegmarkeringen
-  Geplande wegmarkeringen
-  Te verwijderen wegmarkeringen

Straatmeubilair

-  Gepland paaltje
-  Bestaand paaltje
-  Te verwijderen paaltje

Overige

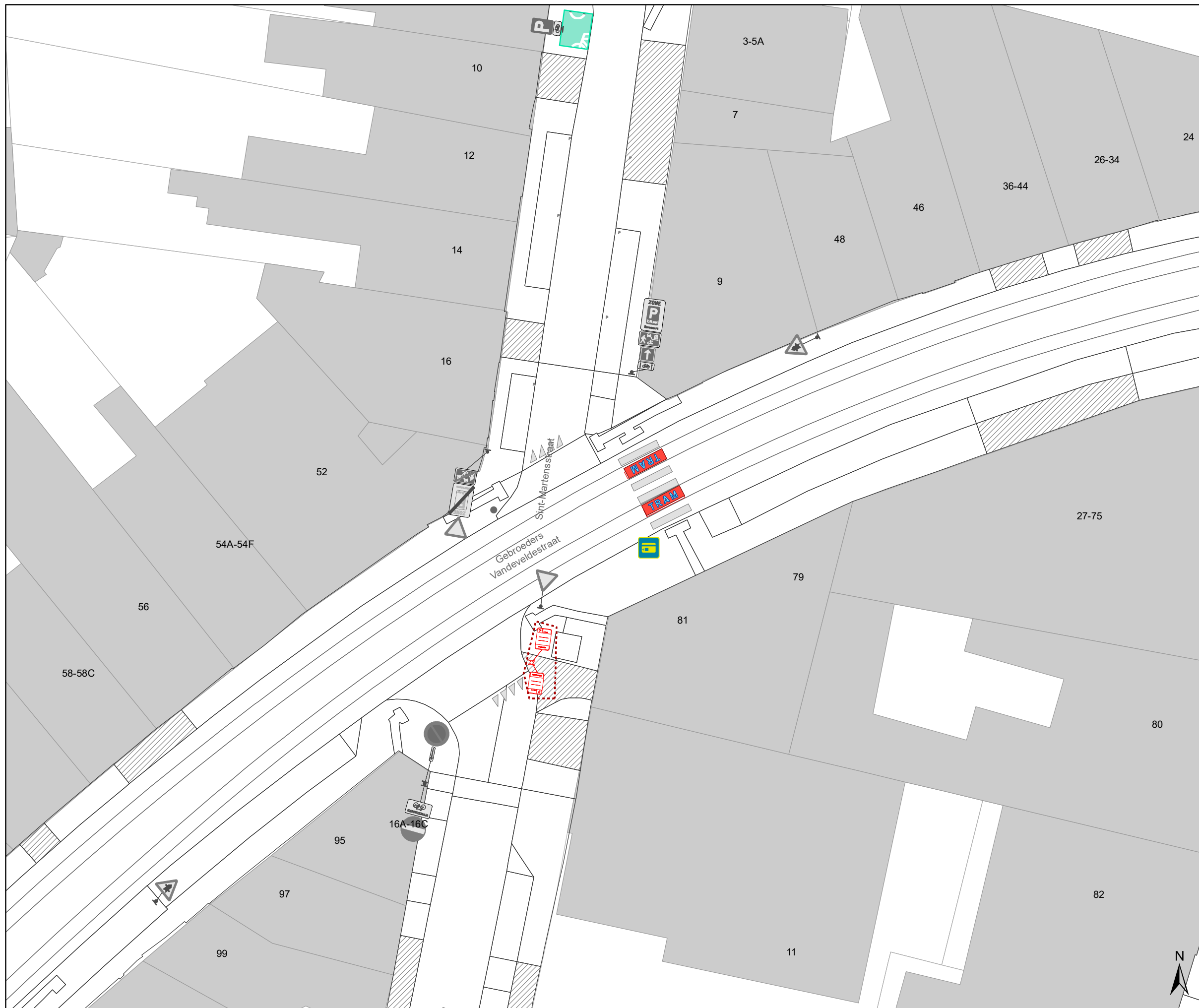
-  Ander gepland dossier (in voorbereiding bij MOBBD)
-  Ander gepland dossier (in voorbereiding bij MOBBD)
-  Ander gepland dossier (ter uitvoering bij DWBW)
-  Bestaande fietsstalling
-  Voorgestelde fietsstalling



gent: Mobiliteitsbedrijf stad Gent
Verkeerstechnische taken

Ajuinlei Uitbreiding Autovrij Gebied




Dossiernummer P-257693			
DATUM	SCHAAL	PLAN	P FORMAAT
19/10/2022	1/250	17/21	A3








Legende

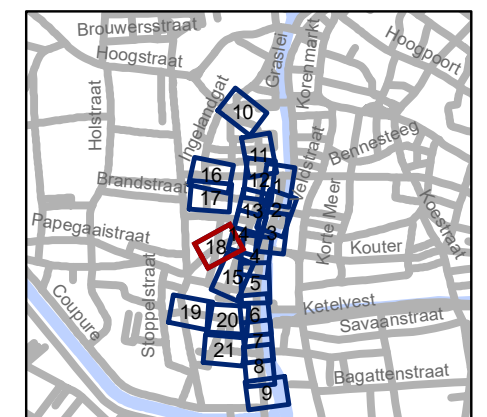
-  Bestaande verkeersborden
-  Geplande verkeersborden
-  Te verwijderen verkeersborden
-  Bestaande wegmarkeringen
-  Geplande wegmarkeringen
-  Te verwijderen wegmarkeringen

Straatmeubilair

-  Gepland paaltje
-  Bestaand paaltje
-  Te verwijderen paaltje

Overige

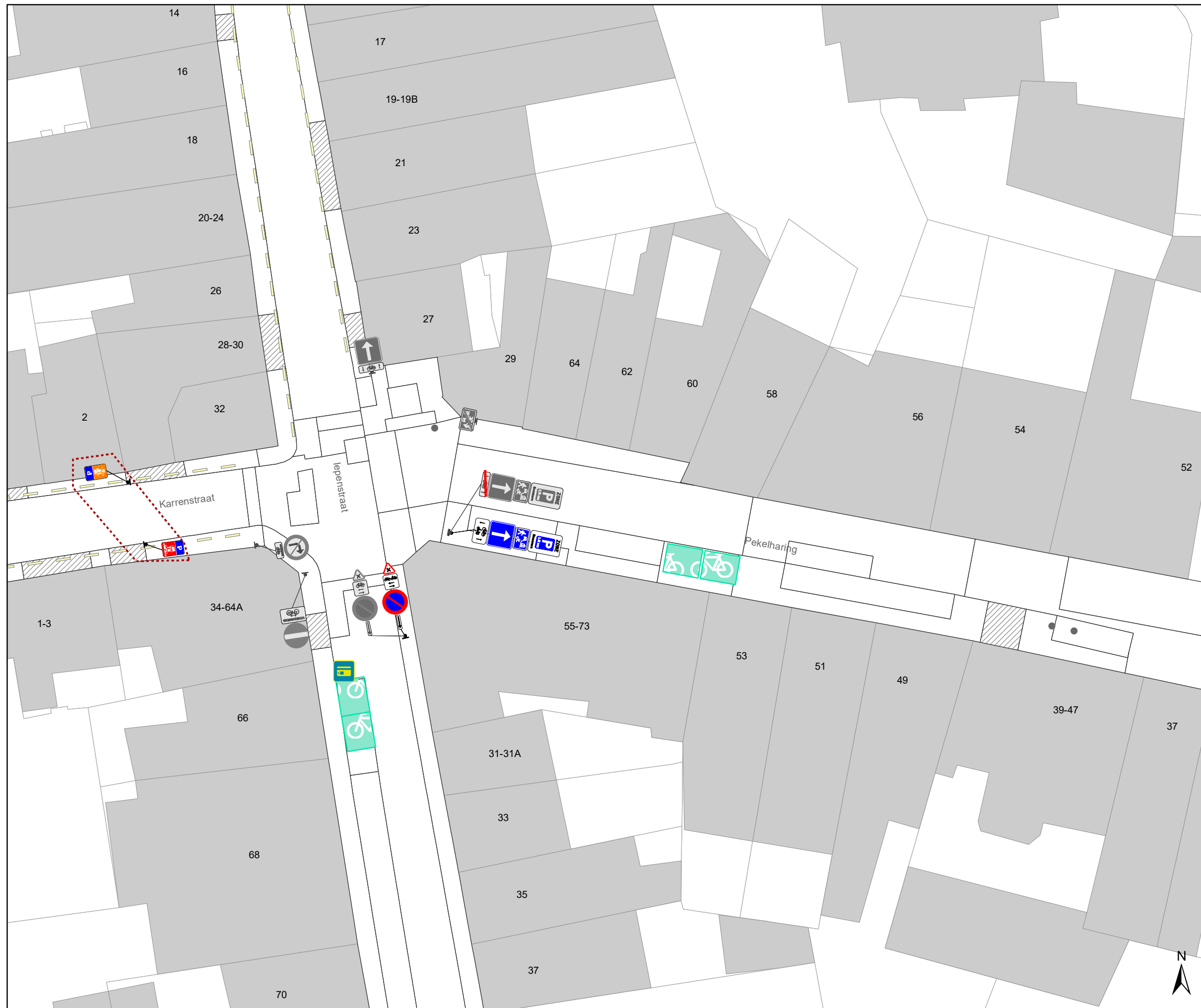
-  Ander gepland dossier (in voorbereiding bij MOBBD)
-  Ander gepland dossier (in voorbereiding bij MOBBD)
-  Ander gepland dossier (ter uitvoering bij DWBW)
-  Bestaande fietsstalling
-  Voorgestelde fietsstalling









gent: Mobiliteitsbedrijf stad Gent
Verkeerstechnische taken

Ajuinlei Uitbreiding Autovrij Gebied




Dossiernummer P-257693			
DATUM	SCHAAL	PLAN	P FORMAAT
19/10/2022	1/250	18/21	A3








Legende

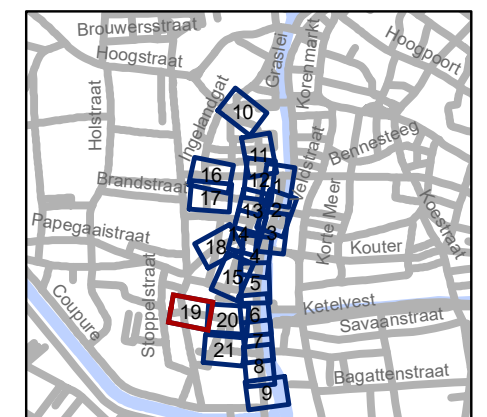
-  Bestaande verkeersborden
-  Geplande verkeersborden
-  Te verwijderen verkeersborden
-  Bestaande wegmarkeringen
-  Geplande wegmarkeringen
-  Te verwijderen wegmarkeringen

Straatmeubilair

-  Gepland paaltje
-  Bestaand paaltje
-  Te verwijderen paaltje

Overige

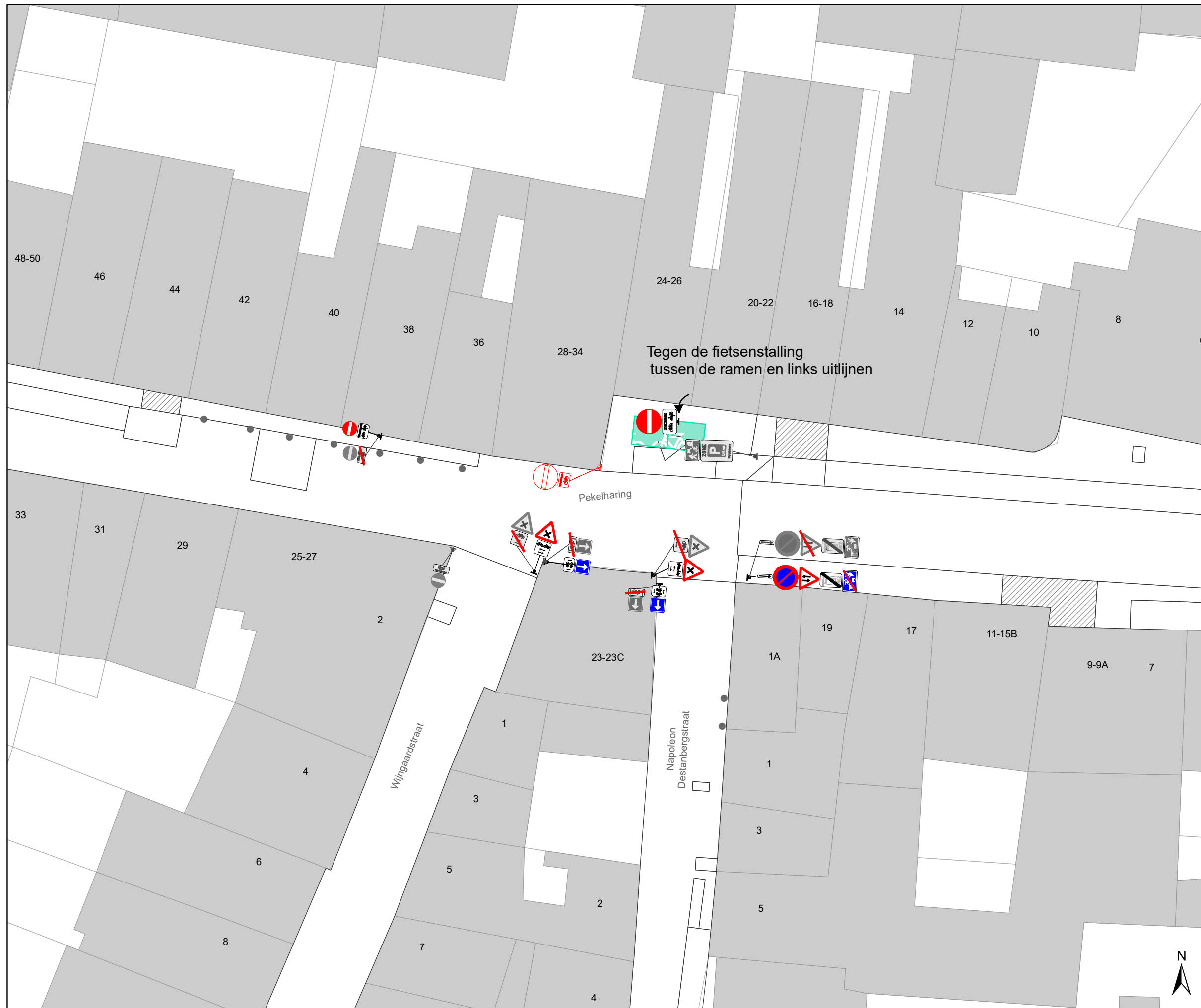
-  Ander gepland dossier (in voorbereiding bij MOBBD)
-  Ander gepland dossier (in voorbereiding bij MOBBD)
-  Ander gepland dossier (ter uitvoering bij DWBW)
-  Bestaande fietsenstalling
-  Voorgestelde fietsenstalling



gent: Mobiliteitsbedrijf stad Gent
Verkeerstechnische taken

Ajuinlei Uitbreiding Autovrij Gebied




Dossiernummer P-257693			
DATUM	SCHAAL	PLAN	P FORMAAT
19/10/2022	1/250	19/21	A3








Legende

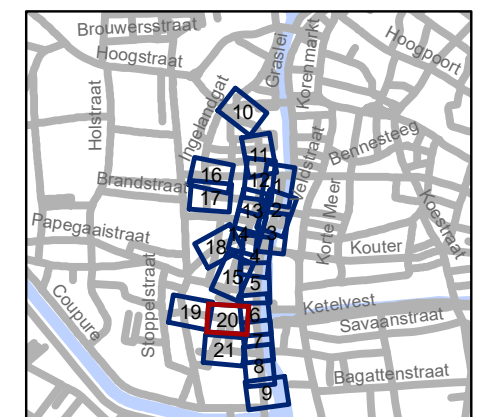
-  Bestaande verkeersborden
-  Geplande verkeersborden
-  Te verwijderen verkeersborden
-  Bestaande wegmarkeringen
-  Geplande wegmarkeringen
-  Te verwijderen wegmarkeringen

Straatmeubilair

-  Gepland paaltje
-  Bestaand paaltje
-  Te verwijderen paaltje

Overige

-  Ander gepland dossier (in voorbereiding bij MOBBED)
-  Ander gepland dossier (in voorbereiding bij MOBBED)
-  Ander gepland dossier (ter uitvoering bij DWBW)
-  Bestaande fietsenstalling
-  Voorgestelde fietsenstalling

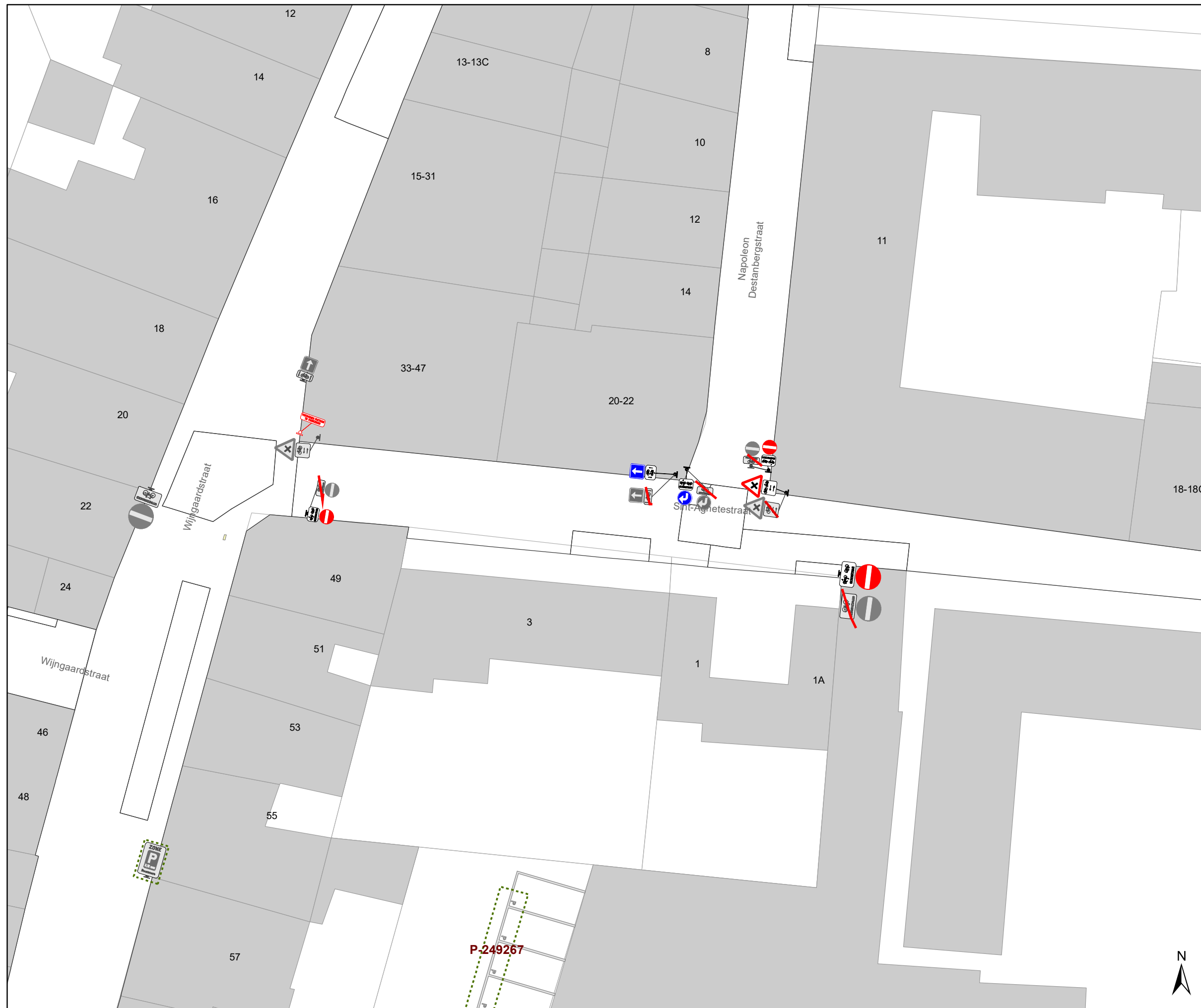


gent: Mobiliteitsbedrijf stad Gent
Verkeerstechnische taken

Ajuinlei
Uitbreiding Autovrij Gebied

Dossiernummer P-257693




DATUM	SCHAAL	PLAN	P FORMAAT
19/10/2022	1/250	20/21	A3








Legende

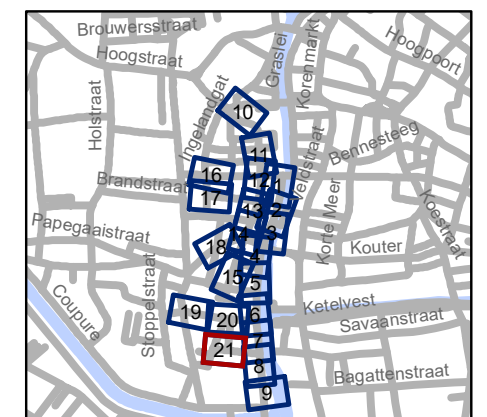
-  Bestaande verkeersborden
-  Geplande verkeersborden
-  Te verwijderen verkeersborden
-  Bestaande wegmarkeringen
-  Geplande wegmarkeringen
-  Te verwijderen wegmarkeringen

Straatmeubilair

-  Gepland paaltje
-  Bestaand paaltje
-  Te verwijderen paaltje

Overige

-  Ander gepland dossier (in voorbereiding bij MOBBD)
-  Ander gepland dossier (in voorbereiding bij MOBBD)
-  Ander gepland dossier (ter uitvoering bij DWBW)
-  Bestaande fietsenstalling
-  Voorgestelde fietsenstalling



gent: Mobiliteitsbedrijf stad Gent
Verkeerstechnische taken

Ajuinlei Uitbreiding Autovrij Gebied

Dossiernummer P-257693			
DATUM	SCHAAL	PLAN	P FORMAAT
19/10/2022	1/250	21/21	A3

