
2022_CBS_10767 Nieuw aanvullend reglement van de politie op het wegverkeer - gemeenteweg - Adolphe della Faillelaan - Aanpassing van gewestweg naar gemeenteweg en nieuwe parkeerplaatsen voorbehouden voor autodelen - Vaststelling

Beslissing: Goedgekeurd in besloten vergadering van 27 oktober 2022

Zijn aanwezig bij de beslissing van dit punt:

de heer Mathias De Clercq, burgemeester-voorzitter
de heer Filip Watteeuw, schepenen; mevrouw Sofie Bracke, schepenen; mevrouw Tine Heyse, schepenen; mevrouw Astrid De Bruycker, schepenen; de heer Sami Souguir, schepenen; de heer Bram Van Braeckvelt, schepenen; mevrouw Isabelle Heyndrickx, schepenen; mevrouw Hafsa El-Bazioui, schepenen; mevrouw Evita Willaert, schepenen; de heer Rudy Coddens, schepenen
mevrouw Mieke Hullebroeck, algemeen directeur; de heer Luc Kupers, adjunct-algemeendirecteur; de heer Danny Van Campenhout, adjunct-algemeendirecteur

Bevoegd: Filip Watteeuw

Betrokken: Mathias De Clercq

Juridisch kader

De volgende bepalingen zijn van toepassing inzake de bevoegdheid:

- De Nieuwe Gemeentewet 24 juni 1988, artikel 119;
- Het Decreet van 16 mei 2008 betreffende de aanvullende reglementen op het wegverkeer en de plaatsing en bekostiging van verkeerstekens, artikel 5, § 1, 2e lid;
- Het Decreet over het lokaal bestuur van 22 december 2017, artikel 41, 2°;
- Het gemeenteraadsbesluit van 15 december 2015, houdende de delegatie van de vaststellingsbevoegdheid inzake gemeentelijke aanvullende reglementen op het wegverkeer.

De beslissing wordt genomen op grond van:

- Wet betreffende de politie over het wegverkeer, gecoördineerd bij Koninklijk Besluit van 16 maart 1968;
- Decreet van 16 mei 2008 betreffende de aanvullende reglementen op het wegverkeer en de plaatsing en bekostiging van de verkeerstekens;
- Koninklijk Besluit van 1 december 1975 houdende algemeen reglement op de politie van het wegverkeer en van het gebruik van de openbare weg;
- Ministerieel Besluit van 11 oktober 1976 waarbij de minimumafmetingen en de bijzondere plaatsingsvoorwaarden van de verkeerstekens worden bepaald;

- Uitvoeringsbesluit van 23 januari 2009 betreffende de aanvullende reglementen op het wegverkeer en de plaatsing en bekostiging van de verkeerstekens;
- Omzendbrief MOB/2009/1 van 3 april 2009.

Motivering

De nieuwe maatregelen die bij dit besluit worden getroffen, zijn: enerzijds het aanpassen van gewestweg naar gemeenteweg, omdat de Adolphe della Faillelaan overgedragen is aan de Stad Gent sinds 14 december 2021. Anderzijds worden er twee voorbehouden parkeerplaatsen voor autodelen ingericht ter hoogte van huisnummers 23 tot en met huisnummer 17 in het kader van het inrichten van 500 voorbehouden bijkomende autodeelplaatsen zoals bepaald in het Autodeelplan Gent 2025, goedgekeurd door de gemeenteraad van 25 januari 2021. Deze voorbehouden parkeerplaats zal gebruikt worden door een erkende autodeelorganisatie.

Bij collegebesluit van 05 november 2020 werd beslist tot het minimaal verleggen van de bebouwde komgrens en het invoeren van de snelheidsbeperking 50km/u tussen deze bebouwde komgrens en de gemeentegrens met Merelbeke.

Bij collegebesluit van 14 maart 2019 werd het kortparkeren aangepast naar 1 uur.

Bij collegebesluit van 17 mei 2018 werd de bestaande toestand geregulariseerd.

Bijgevoegde bijlage(n):

- Aanvullend reglement Adolphe della Faillelaan dossier P-334338 (deel van de beslissing)
- Signalisatieplan Adolphe della Faillelaan dossier P-334338 (deel van de beslissing)

Beslissing

Beslist het volgende:

Artikel 1:

Heft op het aanvullend reglement van de politie op het wegverkeer betreffende de gemeenteweg Adolphe della Faillelaan, goedgekeurd in zitting van 5 november 2020, van zodra het nieuwe reglement in werking treedt.

Artikel 2:

Stelt vast het bijgevoegd aanvullend reglement van de politie op het wegverkeer en het signalisatieplan betreffende de gemeenteweg Adolphe della Faillelaan.

2022_CBS_10767 - Nieuw aanvullend reglement van de politie op het wegverkeer - gemeenteweg - Adolphe della Faillelaan - Aanpassing van gewestweg naar gemeenteweg en nieuwe parkeerplaatsen voorbehouden voor autodelen

Aanvullend reglement van de politie op het wegverkeer - gemeenteweg – Adolphe della Faillelaan

Goedgekeurd in het College van Burgemeester en Schepenen van

Bekendgemaakt op

Geldig vanaf

Referentienummer

Reglement

Artikel 1. Op alle wegen die uitkomen op de Adolphe della Faillelaan en dit tussen het kruispunt met de Heerweg-Noord enerzijds, en de stadsgrens anderzijds , geldt:

de bestuurders moeten voorrang verlenen;

de plaats waar de bestuurders, zo nodig, moeten stoppen om voorrang te verlenen, wordt aangeduid.

Dit wordt gesignaleerd door:

- verkeersborden B1

- wegmarkeringen overeenkomstig art.76.2 van de wegcode

Artikel 2. Op de Adolphe della Faillelaan van begin tot einde in beide richtingen geldt:

de voorrangsweg wordt aangeduid.

Dit wordt gesignaleerd door:

- verkeersborden B9

Artikel 3. Op de Adolphe della Faillelaan van de Nieuwescheldestraat tot de gemeentegrens met Merelbeke in beide richtingen geldt:

het is verboden voor bestuurders sneller te rijden dan 50 km per uur.

Dit wordt gesignaleerd door:

- verkeersborden C43

Artikel 4. Op de Adolphe della Faillelaan ter hoogte van het kruispunt met de Joachim Schaeyckstraat geldt:

de bestuurders zijn verplicht de hindernis langs rechts voorbij te rijden.

Dit wordt gesignaleerd door:

- verkeersborden D1

Artikel 5. Op de Adolphe della Faillelaan van begin tot einde aan de kant van de pare huisnummers geldt:

voetgangers, fietsers en bestuurders van tweewielige bromfietsen klasse A moeten het deel van de openbare weg voor hen voorbehouden volgen. Voetgangers moeten daarbij het rechtse gedeelte volgen, fietsers en bestuurders van tweewielige bromfietsen klasse A het linkse gedeelte.

Dit wordt gesignaleerd door:

- verkeersborden D9

Artikel 6. Op de Adolphe della Faillelaan van aan huisnummer 2 tot aan huisnummer 40, op de groene berm tegenover de huizenrij geldt:

op de Adolphe della Faillelaan van aan de brug tot aan de stadsgrens aan de kant van de pare huisnummers geldt:

op de Adolphe della Faillelaan van aan de stadsgrens tot aan het kruispunt met de Nieuwescheldestraat aan de kant van de onpare huisnummers

het parkeren is verboden;

het einde van de parkeerreglementering wordt aangeduid;

het begin van de parkeerreglementering wordt aangeduid;

de parkeerreglementering geldt over een afstand van meer dan 300 meter.

Dit wordt gesignaleerd door:

- verkeersborden E1

- de verkeersborden worden aangevuld met x-borden Xb, Xa, Xd

Artikel 7. Op de Adolphe della Faillelaan ter hoogte van huisnummer 1 geldt:

het parkeren is toegelaten;

de maatregel geldt alleen voor de fietsers.

Dit wordt gesignaleerd door:

- verkeersborden E9a

- de verkeersborden worden aangevuld met onderborden M1

Artikel 8. Op de Adolphe della Faillelaan van huisnummer 23 tot en met huisnummer 17 geldt:

het parkeren is toegelaten;

het parkeren is voorbehouden voor volgende categorie van voertuigen: elektrische voertuigen;

de parkeerreglementering geldt over een afstand van 11,5 m.

Dit wordt gesignaleerd door:

- verkeersborden E9a

- de verkeersborden worden aangevuld met onderborden Type VIId

- de verkeersborden worden aangevuld met x-borden Xc

Artikel 9. Op de Adolphe della Faillelaan ter hoogte van huisnummer 2 wordt volgende maatregel ingevoerd:

het parkeren is toegelaten;

de parkeertijd is beperkt en de parkeerschijf moet gebruikt worden;

het gebruik van de schijf is voorgeschreven MAX 1.00u;

de parkeerreglementering geldt over een afstand van 18 m.

Dit wordt gesignaleerd door:

- verkeersborden E9a-Type VIIb
- de verkeersborden worden aangevuld met onderborden Type VIIb
- de verkeersborden worden aangevuld met x-borden Xc

Artikel 10. Op de Adolphe della Faillelaan ter hoogte van het kruispunt met de Heerweg-Noord geldt:

voorsorteringsspijlen op de rijbaan worden aangekondigd. Bestuurders moeten een welbepaalde rijstrook kiezen;

de bestuurders moeten de rijstrook volgen om in de door de pijlen aangewezen richting te rijden.

Dit wordt gesignaleerd door:

- verkeersborden F13
- wegmarkeringen overeenkomstig art.77.1 van de wegcode

Artikel 11. Op de Adolphe della Faillelaan van aan het kruispunt met de Nieuwescheldestraat tot aan het kruispunt met de Kappetragel geldt:

op de Adolphe della Faillelaan van aan het kruispunt met de Kappetragel tot aan de stadsgrens geldt:

het is iedere bestuurder verboden de doorlopende streep te overschrijden, alsook links van de streep te rijden wanneer deze de twee rijrichtingen scheidt.

Dit wordt gesignaleerd door:

- wegmarkeringen overeenkomstig art.72.2 van de wegcode

Artikel 12. Op de Adolphe della Faillelaan van aan het kruispunt met de Heerweg-Noord tot aan het kruispunt met de Cornelis de Schepperestraat geldt:

op de Adolphe della Faillelaan van aan het kruispunt met de Joachim Schaeckstraat tot aan het kruispunt met de Nieuwescheldestraat geldt:

het is iedere bestuurder verboden de onderbroken streep te overschrijden, behalve om in te halen, om links af te slaan, om te keren of om van rijstrook te veranderen.

Dit wordt gesignaleerd door:

- wegmarkeringen overeenkomstig art.72.3 van de wegcode

Artikel 13. Op de Adolphe della Faillelaan van begin tot einde langs beide zijden van de weg geldt:

fietsers en bestuurders van tweewielige bromfietsen klasse A moeten het fietspad volgen voor zover het rechts in hun rijrichting ligt.

Dit wordt gesignaleerd door:

- wegmarkeringen overeenkomstig art.74 van de wegcode

Artikel 14. Op dezelfde straat ter hoogte van het kruispunt met de Joachim Schayckstraat geldt:

voetgangers moeten de oversteekplaats volgen om de rijbaan over te steken.

Dit wordt gesignaleerd door:

- wegmarkeringen overeenkomstig art.76.3 van de wegcode

Artikel 15. Op de Adolphe della Faillelaan ter hoogte van het kruispunt met de Joachim

Schaeyckstraat geldt:

op de Adolphe della Faillelaan ter hoogte van het kruispunt met de Cornelis de

Schepperestraat geldt:

bestuurders mogen niet rijden, stilstaan of parkeren op de markeringen.

Dit wordt gesignaleerd door:

- wegmarkeringen overeenkomstig art.77.4 van de wegcode

Artikel 16. Op de Adolphe della Faillelaan van huisnummer 23 tot en met huisnummer 17 geldt:

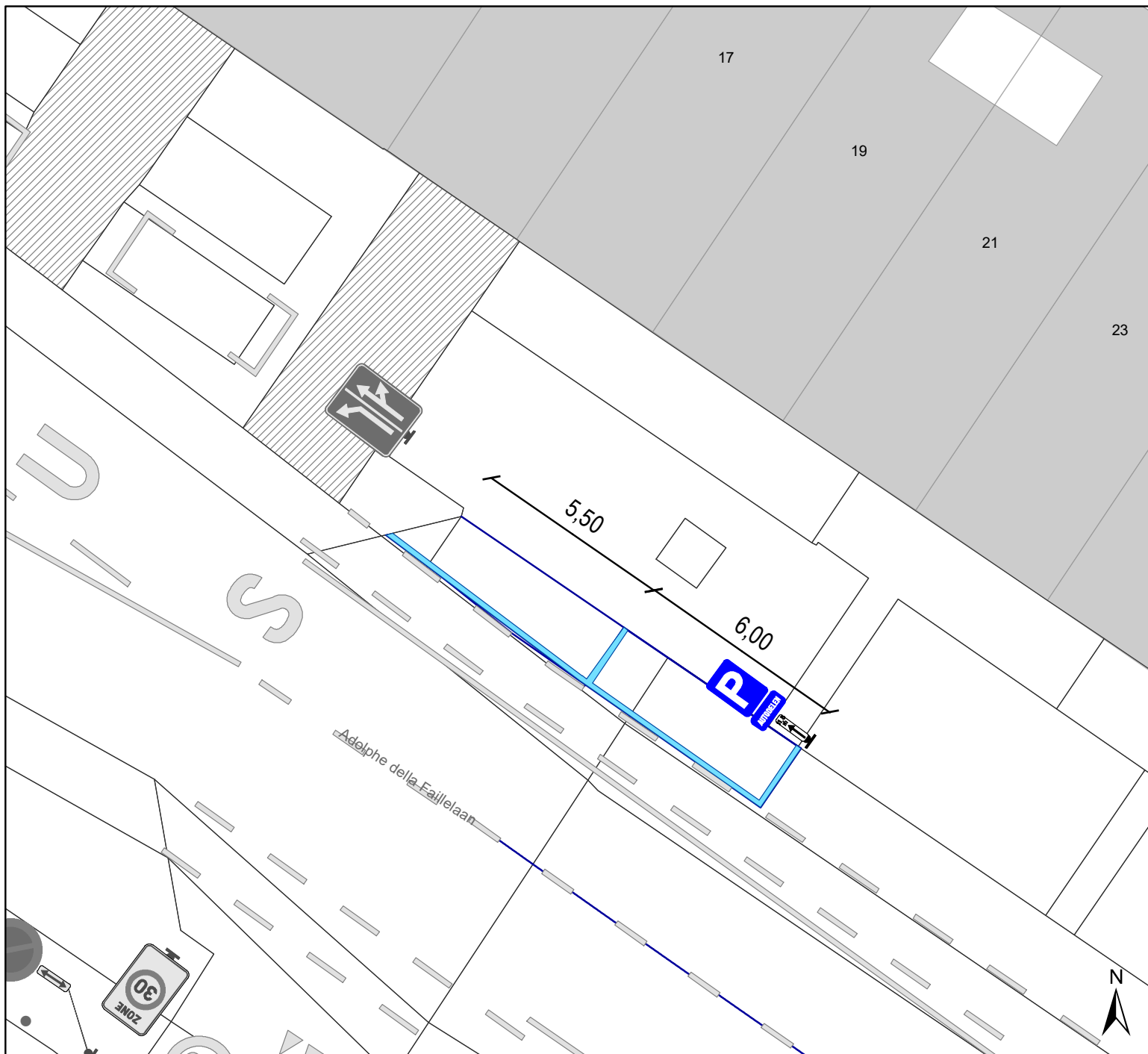
voertuigen moeten parkeren binnen de afgebakende plaatsen.

Dit wordt gesignaleerd door:






- wegmarkeringen overeenkomstig art.77.5 van de wegcode

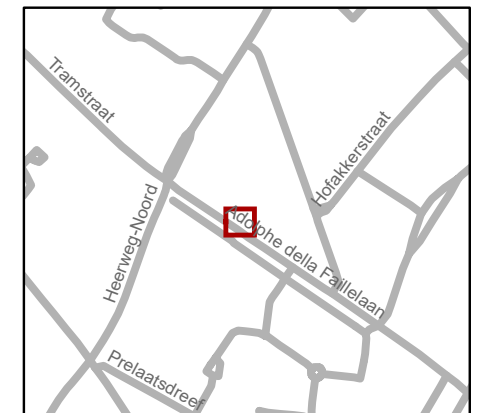
(einde reglement)






Legende

-  Bestaande verkeersborden
-  Geplande verkeersborden
-  Te verwijderen verkeersborden
-  Bestaande wegmarkeringen
-  Geplande wegmarkeringen



 Mobiliteitsbedrijf stad Gent Verkeerstechnische taken			
Adolphe della Faillelaan Autodelen			
Dossiernummer P-334338			
DATUM	SCHAAL	PLAN	P FORMAAT
26/09/2022	1/150	1/1	A4

