



Besluit

2022_CBS_10185 Nieuw aanvullend reglement van de politie op het wegverkeer - gemeenteweg - Voorhavenkaai - nieuwe verkeersmaatregelen - Vaststelling

Beslissing: Goedgekeurd in besloten vergadering van 13 oktober 2022

Zijn aanwezig bij de beslissing van dit punt:

de heer Mathias De Clercq, burgemeester-voorzitter; mevrouw Sofie Bracke, schepen
de heer Filip Watteeuw, schepen; mevrouw Astrid De Bruycker, schepen; de heer Sami Souguir, schepen; de heer Bram Van Braeckevelt, schepen; mevrouw Isabelle Heyndrickx, schepen; mevrouw Hafsa El-Bazioui, schepen; mevrouw Evita Willaert, schepen; de heer Rudy Coddens, schepen
mevrouw Mieke Hullebroeck, algemeen directeur; de heer Luc Kupers, adjunct-
algemeendirecteur; de heer Danny Van Campenhout, adjunct-algemeendirecteur

Bevoegd: Filip Watteeuw

Betrokken: Mathias De Clercq

Juridisch kader

De volgende bepalingen zijn van toepassing inzake de bevoegdheid:

- De Nieuwe Gemeentewet 24 juni 1988, artikel 119;
- Het Decreet van 16 mei 2008 betreffende de aanvullende reglementen op het wegverkeer en de plaatsing en bekostiging van verkeerstekens, artikel 5, § 1, 2e lid;
- Het Decreet over het lokaal bestuur van 22 december 2017, artikel 41, 2°;
- Het gemeenteraadsbesluit van 15 december 2015, houdende de delegatie van de vaststellingsbevoegdheid inzake gemeentelijke aanvullende reglementen op het wegverkeer.

De beslissing wordt genomen op grond van:

- Wet betreffende de politie over het wegverkeer, gecoördineerd bij Koninklijk Besluit van 16 maart 1968;

- Decreet van 16 mei 2008 betreffende de aanvullende reglementen op het wegverkeer en de plaatsing en bekostiging van de verkeerstekens;
- Koninklijk Besluit van 1 december 1975 houdende algemeen reglement op de politie van het wegverkeer en van het gebruik van de openbare weg;
- Ministerieel Besluit van 11 oktober 1976 waarbij de minimumafmetingen en de bijzondere plaatsingsvoorwaarden van de verkeerstekens worden bepaald;
- Uitvoeringsbesluit van 23 januari 2009 betreffende de aanvullende reglementen op het wegverkeer en de plaatsing en bekostiging van de verkeerstekens;
- Omzendbrief MOB/2009/1 van 3 april 2009;

Motivering

De nieuwe maatregelen die bij dit besluit worden getroffen betreft de wijziging van het signalisatieplan van de heraanleg, dit voor wat betreft het verwijderen van de C3 verboden op de grenzen van het wandelpad, het vervangen van de vaste filters door ploobakens op vraag van de brandweer en het opnemen van het bestaande parkgebied aan de Londenstraat in het woonerf.

Bij collegebesluit van 6 december 2018 werd de signalisatie in het kader van de integrale heraanleg van de Voorhavenkaai goedgekeurd. Na de eerste fase van de werken wordt het grootste deel reeds gesignaleerd als woonerf. Het meest noordelijke gedeelte van de Voorhavenkaai (vanaf huisnummer 26A) wordt definitief uit het woonerf gehouden via een vaste knip. De achterzijde van de loodsen aan de kant van de Voorhavenlaan (huidige parking) wordt in een latere fase heraangelegd en blijft voorlopig buiten de woonerfzone maar wordt in definitieve toestand wel opgenomen in het woonerf. In het midden van de Voorhavenkaai (ter hoogte van huisnummer 13) wordt voorzien in een tijdelijke knip met ploobakens.

De Voorhavenkaai maakt deel uit van de zone 30 buiten de R40.

Bijgevoegde bijlage(n):

- Aanvullend reglement Voorhavenkaai dossier P337120 (deel van de beslissing)
- Signalisatieplan Voorhavenkaai dossier P337120 (deel van de beslissing)

Beslissing

Beslist het volgende:

Artikel 1:

Heft op het aanvullend reglement van de politie op het wegverkeer betreffende de

gemeenteweg Voorhavenkaai, goedgekeurd in zitting van 21 oktober 2019, van zodra het nieuwe reglement in werking treedt.

Artikel 2:

Stelt vast het bijgevoegd aanvullend reglement van de politie op het wegverkeer en het signalisatieplan betreffende de gemeenteweg Voorhavenkaai.

2022_CBS_10185 - Nieuw aanvullend reglement van de politie op het wegverkeer - gemeenteweg - Voorhavenkaai - nieuwe verkeersmaatregelen

gent:

zoveel stad

Aanvullend reglement van de politie op het wegverkeer - gemeenteweg – Voorhavenkaai

Vastgesteld in het College van Burgemeester en Schepenen van

Bekendgemaakt op

Geldig vanaf

Referentienummer

Reglement

**Artikel 1. Op de Voorhavenkaai van de Meulestedekaai tot huisnummer 26A geldt:
de toegang is verboden in beide richtingen, voor iedere bestuurder;
de maatregel geldt niet voor plaatselijk verkeer.**

Dit wordt gesignaleerd door:

- verkeersborden C3







- de verkeersborden worden aangevuld met onderborden Type IV

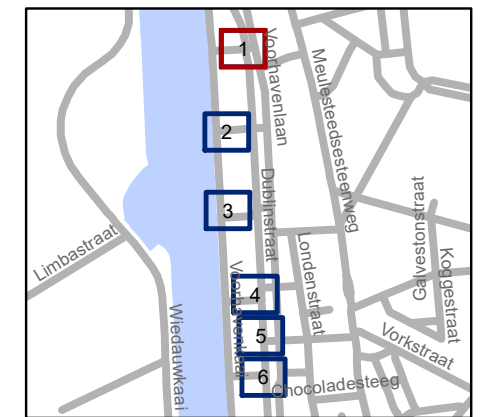
(einde reglement)





Legende

-  Bestaande verkeersborden
-  Geplande verkeersborden
-  Te verwijderen verkeersborden
-  Bestaande wegmarkeringen
-  Geplande wegmarkeringen
-  Te verwijderen wegmarkeringen

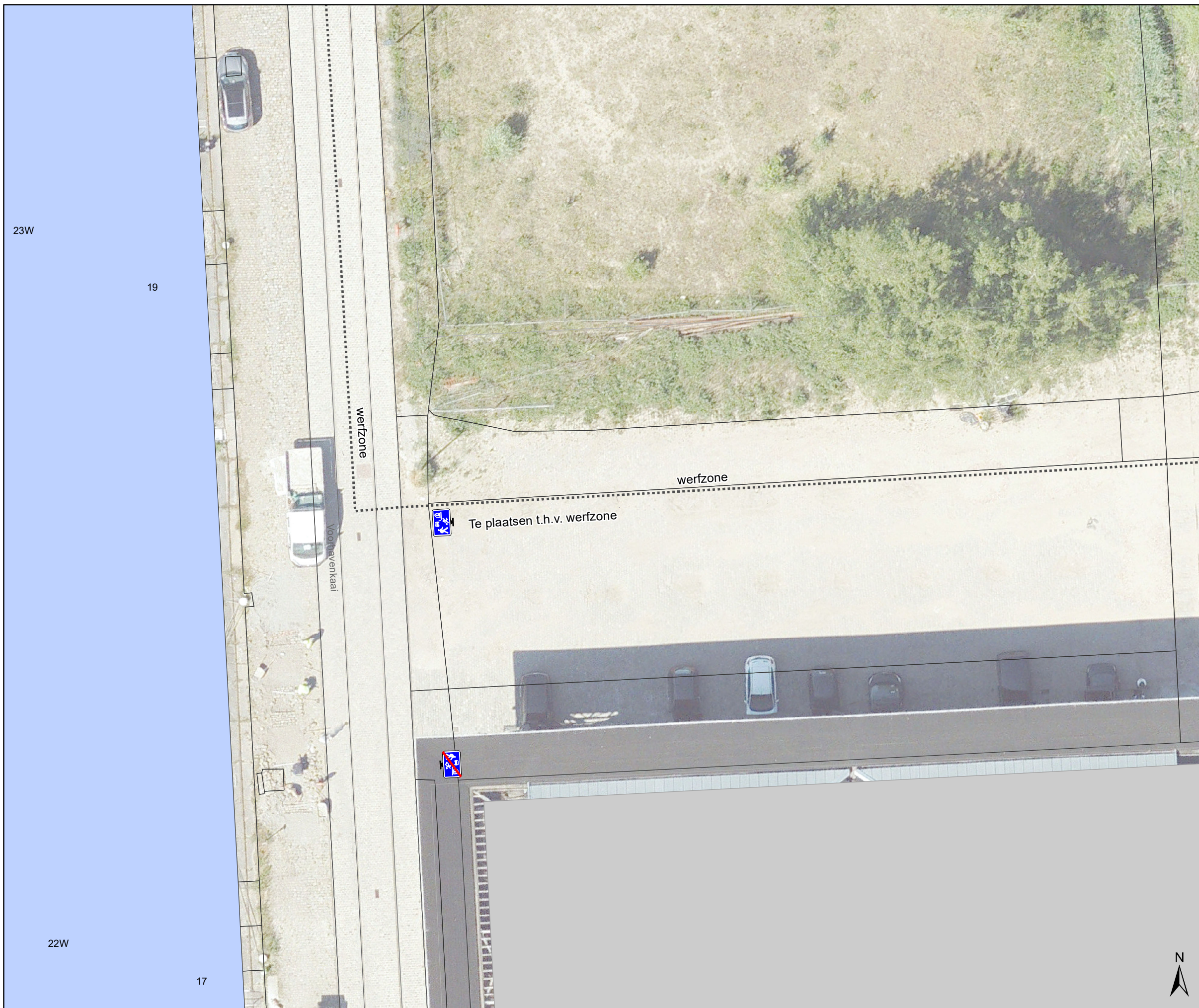


gent: Mobiliteitsbedrijf stad Gent
Verkeerstechnische taken







**Voorhavenkaai
Woonerf**

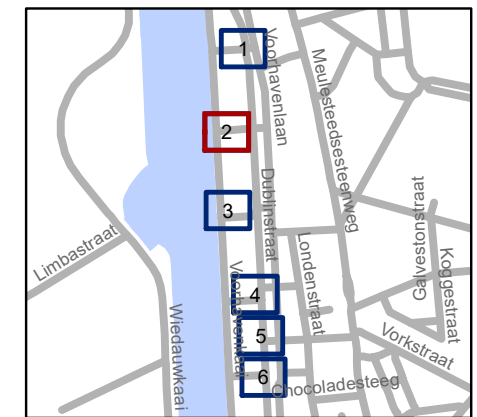
Dossiernummer P-337120

DATUM	SCHAAL	PLAN	P FORMAAT
2/09/2022	1/200	1/6	A3



Legende

-  Bestaande verkeersborden
-  Geplande verkeersborden
-  Te verwijderen verkeersborden
-  Bestaande wegmarkeringen
-  Geplande wegmarkeringen
-  Te verwijderen wegmarkeringen



gent: Mobiliteitsbedrijf stad Gent
Verkeerstechnische taken

Voorhavenkaai Woonerf

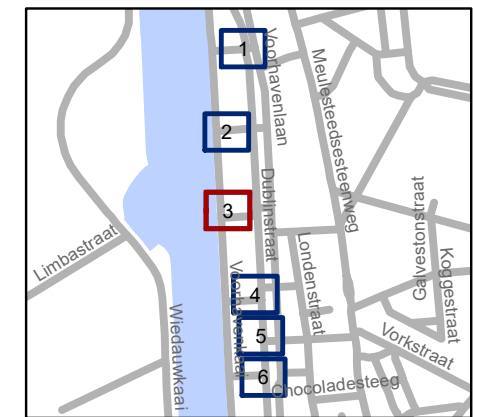
Dossiernummer P-337120

DATUM	SCHAAL	PLAN	P FORMAAT
2/09/2022	1/200	2/6	A3



Legende

-  Bestaande verkeersborden
-  Geplande verkeersborden
-  Te verwijderen verkeersborden
-  Bestaande wegmarkeringen
-  Geplande wegmarkeringen
-  Te verwijderen wegmarkeringen




gent: Mobiliteitsbedrijf stad Gent
Verkeerstechnische taken

**Voorhavenkaai
Woonerf**

Dossiernummer P-337120

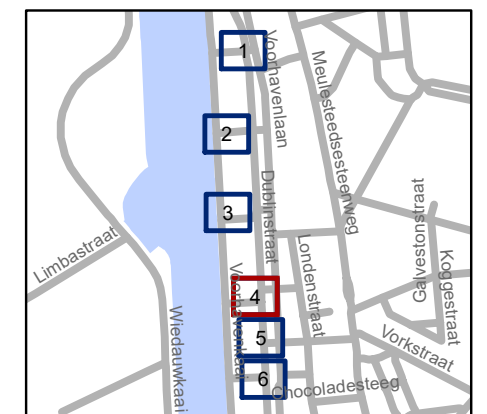
DATUM	SCHAAL	PLAN	P FORMAAT
2/09/2022	1/200	3/6	A3





Legende







-  Bestaande verkeersborden
-  Geplande verkeersborden
-  Te verwijderen verkeersborden
-  Bestaande wegmarkeringen
-  Geplande wegmarkeringen
-  Te verwijderen wegmarkeringen

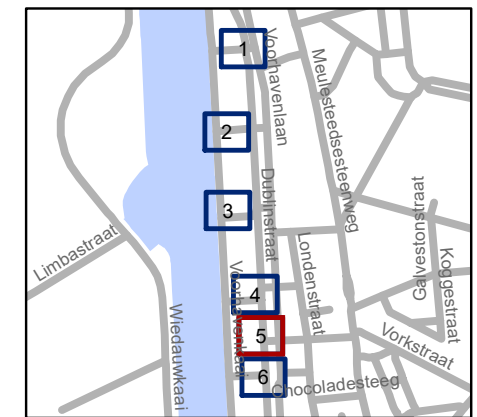


gent:		Mobiliteitsbedrijf stad Gent	
		Verkeerstechnische taken	
Voorhavenkaai Woonerf			
Dossinummer P-337120			
DATUM	SCHAAL	PLAN	P FORMAAT
2/09/2022	1/200	4/6	A3



Legende

-  Bestaande verkeersborden
-  Geplande verkeersborden
-  Te verwijderen verkeersborden
-  Bestaande wegmarkeringen
-  Geplande wegmarkeringen
-  Te verwijderen wegmarkeringen




gent: Mobiliteitsbedrijf stad Gent
Verkeerstechnische taken







**Voorhavenkaai
Woonerf**

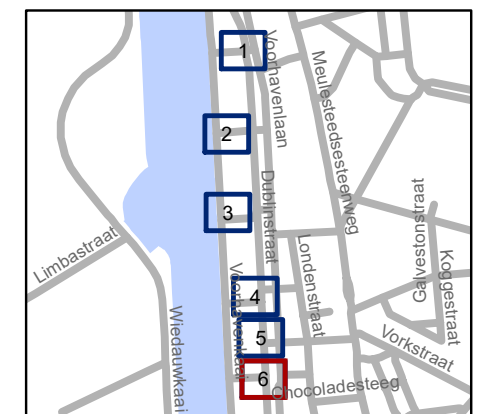
Dossiernummer P-337120

DATUM	SCHAAL	PLAN	P FORMAAT
2/09/2022	1/200	5/6	A3



Legende

-  Bestaande verkeersborden
-  Geplande verkeersborden
-  Te verwijderen verkeersborden
-  Bestaande wegmarkeringen
-  Geplande wegmarkeringen
-  Te verwijderen wegmarkeringen



gent: Mobiliteitsbedrijf stad Gent
Verkeerstechnische taken

**Voorhavenkaai
Woonerf**

Dossiernummer P-337120

DATUM	SCHAAL	PLAN	P FORMAAT
2/09/2022	1/200	6/6	A3

