



---

**2022\_CBS\_10006 Nieuw aanvullend reglement van de politie op het wegverkeer - gemeenteweg - New-Yorkstraat - nieuwe parkeerplaats voorbehouden voor autodelen - Vaststelling**

**Beslissing:** Goedgekeurd in besloten vergadering van 6 oktober 2022

**Zijn aanwezig bij de beslissing van dit punt:**

de heer Mathias De Clercq, burgemeester-voorzitter  
de heer Filip Watteeuw, schepenen; mevrouw Tine Heyse, schepenen; mevrouw Astrid De Bruycker, schepenen; de heer Sami Souguir, schepenen; de heer Bram Van Braeckvelt, schepenen; mevrouw Isabelle Heyndrickx, schepenen; mevrouw Hafsa El-Bazioui, schepenen; mevrouw Evita Willaert, schepenen; de heer Rudy Coddens, schepenen  
mevrouw Mieke Hullebroeck, algemeen directeur; de heer Danny Van Campenhout, adjunct-gemeendirecteur

**Bevoegd:** Filip Watteeuw

**Betrokken:** Mathias De Clercq

**Juridisch kader**

**De volgende bepalingen zijn van toepassing inzake de bevoegdheid:**

- De Nieuwe Gemeentewet 24 juni 1988, artikel 119;
- Het Decreet van 16 mei 2008 betreffende de aanvullende reglementen op het wegverkeer en de plaatsing en bekostiging van verkeerstekens, artikel 5, § 1, 2e lid;
- Het Decreet over het lokaal bestuur van 22 december 2017, artikel 41, 2°;
- Het gemeenteraadsbesluit van 15 december 2015, houdende de delegatie van de vaststellingsbevoegdheid inzake gemeentelijke aanvullende reglementen op het wegverkeer.

**De beslissing wordt genomen op grond van:**

- Wet betreffende de politie over het wegverkeer, gecoördineerd bij Koninklijk Besluit van 16 maart 1968;
- Decreet van 16 mei 2008 betreffende de aanvullende reglementen op het wegverkeer en de plaatsing en bekostiging van de verkeerstekens;
- Koninklijk Besluit van 1 december 1975 houdende algemeen reglement op de politie van het wegverkeer en van het gebruik van de openbare weg;
- Ministerieel Besluit van 11 oktober 1976 waarbij de minimumafmetingen en de bijzondere plaatsingsvoorwaarden van de verkeerstekens worden bepaald;
- Uitvoeringsbesluit van 23 januari 2009 betreffende de aanvullende reglementen op het wegverkeer en de plaatsing en bekostiging van de verkeerstekens;
- Omzendbrief MOB/2009/1 van 3 april 2009.

## **Motivering**

De nieuwe maatregel die bij dit besluit wordt getroffen, is de inrichting van een voorbehouden parkeerplaats voor autodelen ter hoogte van huisnummer 2P in het kader van het inrichten van 500 voorbehouden bijkomende autodeelplaatsen zoals bepaald in het Autodeelplan Gent 2025, goedgekeurd door de gemeenteraad van 25 januari 2021. Deze voorbehouden parkeerplaats zal gebruikt worden door een erkende autodeelorganisatie.

Bij collegebesluit van 10 juli 2019 werd één parkeerplaats voorbehouden voor elektrische voertuigen duidelijker gesignaleerd.

Bij collegebesluit van 16 augustus 2018 werd de bestaande toestand geregulariseerd. Verder werden twee parkeerplaatsen voorbehouden voor elektrische voertuigen, waarvan één parkeerplaats voorbehouden voor autodelen, ingericht ter hoogte van huisnummers 11-23.

## **Bijgevoegde bijlage(n):**

- Aanvullend reglement New-Yorkstraat dossier P-325548 (deel van de beslissing)
- Signalisatieplan New-Yorkstraat dossier P-325548 (deel van de beslissing)

## **Beslissing**

**Beslist het volgende:**

### **Artikel 1:**

Heft op het aanvullend reglement van de politie op het wegverkeer betreffende de gemeenteweg New-Yorkstraat, goedgekeurd in zitting van 10 juli 2019, van zodra het nieuwe reglement in werking treedt.

### **Artikel 2:**

Stelt vast het bijgevoegd aanvullend reglement van de politie op het wegverkeer en het signalisatieplan betreffende de gemeenteweg New-Yorkstraat.

2022\_CBS\_10006 - Nieuw aanvullend reglement van de politie op het wegverkeer - gemeenteweg - New-Yorkstraat - nieuwe parkeerplaats voorbehouden voor autodelen



## Aanvullend reglement van de politie op het wegverkeer - gemeenteweg – New-Yorkstraat

Goedgekeurd in het College van Burgemeester en Schepenen van

Bekendgemaakt op

Geldig vanaf

Referentienummer

### Reglement

**Artikel 1.** Op de New-Yorkstraat van het kruispunt met de Voorhavenlaan tot het kruispunt met de Londenstraat aan de zuidelijke zijde van de weg geldt:

het parkeren is verboden;

het einde van de parkeerreglementering wordt aangeduid;

het begin van de parkeerreglementering wordt aangeduid.

Dit wordt gesignaleerd door:

- verkeersborden E1

- de verkeersborden worden aangevuld met x-borden Xb, Xa

**Artikel 2.** Op de New-Yorkstraat ter hoogte van huisnummer 2P geldt:

het parkeren is toegelaten;

het parkeren is voorbehouden voor voertuigen waarop de parkeerkaart voor autodelen is aangebracht;

de parkeerreglementering geldt over een afstand van 5,5 m.

Dit wordt gesignaleerd door:

- verkeersborden E9a

- de verkeersborden worden aangevuld met onderborden Type VII

- de verkeersborden worden aangevuld met x-borden Xc

**Artikel 3.** Op de New-Yorkstraat ter hoogte van huisnummers 11-23 geldt:

het parkeren is toegelaten;

het parkeren is voorbehouden voor voertuigen waarop de parkeerkaart voor autodelen is aangebracht;

de parkeerreglementering geldt over een afstand van 6 m.

Dit wordt gesignaleerd door:

- verkeersborden E9a

- de verkeersborden worden aangevuld met onderborden Type VII

- de verkeersborden worden aangevuld met x-borden Xc

**Artikel 4. Op de New-Yorkstraat ter hoogte van huisnummers 11-23 geldt:**

**het parkeren is toegelaten;**

**het parkeren is voorbehouden voor volgende categorie van voertuigen: elektrische voertuigen;**

**de parkeerreglementering geldt over een afstand van 6 m.**

**Dit wordt gesignaleerd door:**

**- verkeersborden E9a**

**- de verkeersborden worden aangevuld met onderborden Type VIId**

**- de verkeersborden worden aangevuld met x-borden Xc**

**Artikel 5. Op de New-Yorkstraat ter hoogte van het kruispunt met de Londenstraat, aan de oostelijke zijde van het kruispunt;**

**op de New-Yorkstraat ter hoogte van het kruispunt met de Meulesteedsesteenweg geldt:**

**voetgangers moeten de oversteekplaats volgen om de rijbaan over te steken.**

**Dit wordt gesignaleerd door:**

**- wegmarkeringen overeenkomstig art.76.3 van de wegcode**

**Artikel 6. Op de New-Yorkstraat ter hoogte van huisnummer 10 geldt:**

**bestuurders mogen niet rijden, stilstaan of parkeren op de markeringen.**

**Dit wordt gesignaleerd door:**

**- wegmarkeringen overeenkomstig art.77.4 van de wegcode**

**Artikel 7. Op de New-Yorkstraat ter hoogte van huisnummer 2P geldt:**

**voertuigen moeten parkeren binnen de afgebakende plaatsen.**

**Dit wordt gesignaleerd door:**

**- wegmarkeringen overeenkomstig art.77.5 van de wegcode**

**Artikel 8. Op de New-Yorkstraat ter hoogte van het kruispunt met de Meulesteedsesteenweg geldt:**

**de bestuurders moeten het verkeersplateau dubbel voorzichtig en met matige**

**snelheid naderen, zodat zij erover rijden met een snelheid die niet meer bedraagt dan 30 km per uur.**

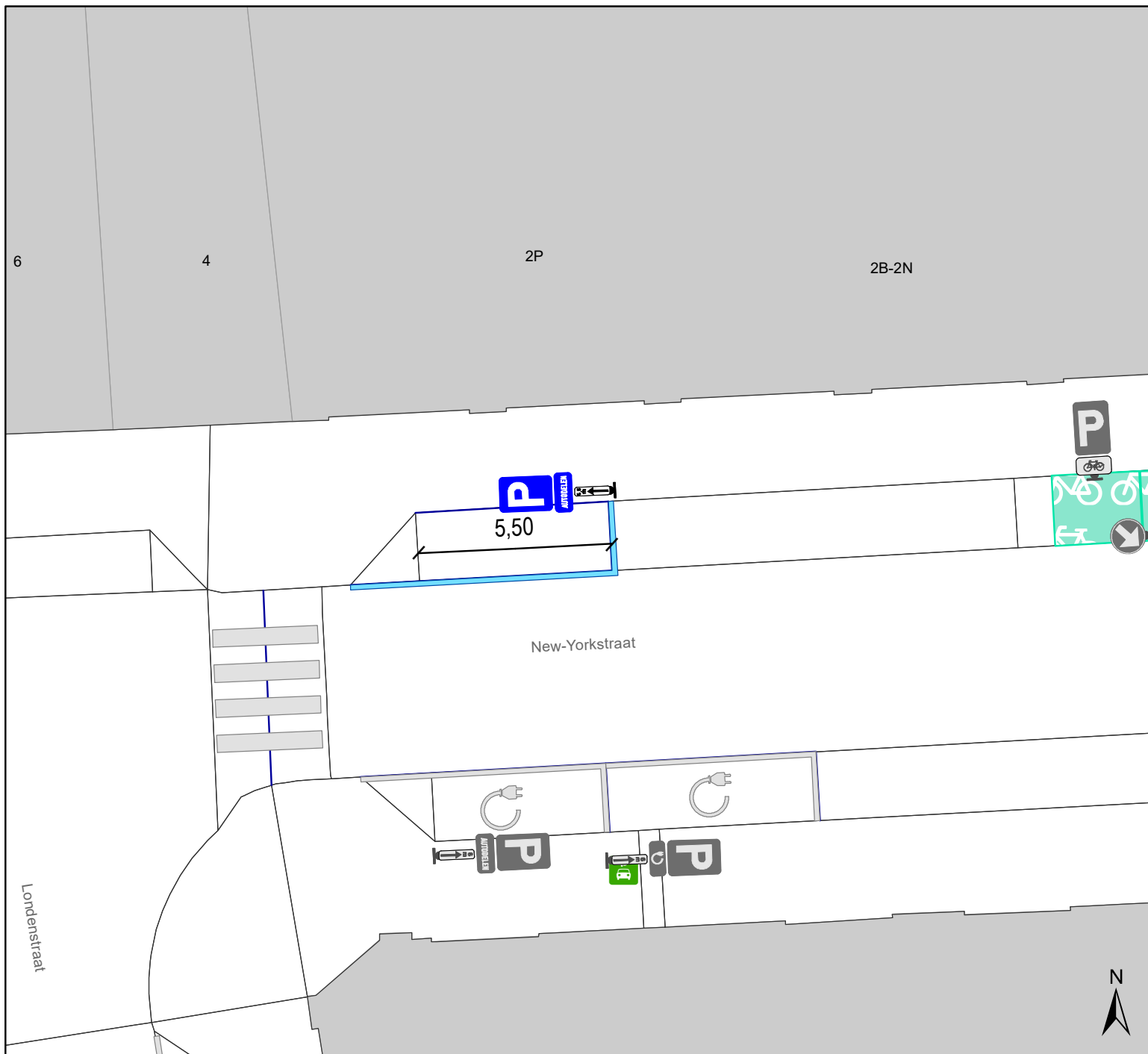
**Dit wordt gesignaleerd door:**

**- een plateau**






---

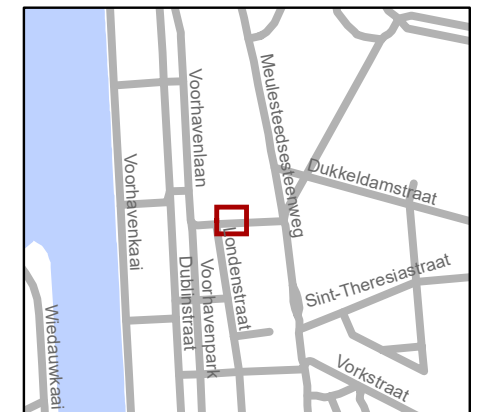
(einde reglement)





## Legende

-  Bestaande verkeersborden
-  Geplande verkeersborden
-  Te verwijderen verkeersborden
-  Bestaande wegmarkeringen
-  Geplande wegmarkeringen



**gent:** Mobiliteitsbedrijf stad Gent  
Verkeerstechnische taken

**New-Yorkstraat  
Autodelen**

Dossiernummer P-325548

DATUM	SCHAAL	PLAN	P FORMAAT
19/09/2022	1/153	1/1	A4

