



2022_CBS_09783 Nieuw aanvullend reglement van de politie op het wegverkeer - gemeenteweg - Steenvoordelaan - nieuwe parkeermaatregelen - Vaststelling

Beslissing: Goedgekeurd in besloten vergadering van 29 september 2022

Zijn aanwezig bij de beslissing van dit punt:

de heer Mathias De Clercq, burgemeester-voorzitter; mevrouw Sofie Bracke, schepenen
de heer Filip Watteeuw, schepenen; mevrouw Astrid De Bruycker, schepenen; de heer Sami Souguir, schepenen; de heer Bram Van Braeckevelt, schepenen; mevrouw Isabelle Heyndrickx, schepenen; mevrouw Hafsa El-Bazioui, schepenen; mevrouw Evita Willaert, schepenen; de heer Rudy Coddens, schepenen
mevrouw Mieke Hullebroeck, algemeen directeur; de heer Luc Kupers, adjunct-algemeendirecteur; de heer Danny Van Campenhout, adjunct-algemeendirecteur

Bevoegd: Filip Watteeuw

Betrokken: Mathias De Clercq

Juridisch kader

De volgende bepalingen zijn van toepassing inzake de bevoegdheid:

- De Nieuwe Gemeentewet 24 juni 1988, artikel 119;
- Het Decreet van 16 mei 2008 betreffende de aanvullende reglementen op het wegverkeer en de plaatsing en bekostiging van verkeerstekens, artikel 5, § 1, 2e lid;
- Het Decreet over het lokaal bestuur van 22 december 2017, artikel 41, 2°;
- Het gemeenteraadsbesluit van 15 december 2015, houdende de delegatie van de vaststellingsbevoegdheid inzake gemeentelijke aanvullende reglementen op het wegverkeer.

De beslissing wordt genomen op grond van:

- Wet betreffende de politie over het wegverkeer, gecoördineerd bij Koninklijk Besluit van 16 maart 1968;
- Decreet van 16 mei 2008 betreffende de aanvullende reglementen op het wegverkeer en de plaatsing en bekostiging van de verkeerstekens;
- Koninklijk Besluit van 1 december 1975 houdende algemeen reglement op de politie van het wegverkeer en van het gebruik van de openbare weg;
- Ministerieel Besluit van 11 oktober 1976 waarbij de minimumafmetingen en de bijzondere plaatsingsvoorwaarden van de verkeerstekens worden bepaald;
- Uitvoeringsbesluit van 23 januari 2009 betreffende de aanvullende reglementen op het wegverkeer en de plaatsing en bekostiging van de verkeerstekens;
- Omzendbrief MOB/2009/1 van 3 april 2009.

Motivering

De nieuwe maatregelen die bij dit besluit worden getroffen, zijn: het aanpassen van de parkeervakken gelegen aan de rijstrookverdeling aan de zijde van het kruispunt met de Land van Rodelaan. Er worden parkeervakken voorzien ter hoogte van de huisnummers 59-63-65, huisnummers 67-69, huisnummers 73-75-83 en ter hoogte van het kruispunt met de Land van Rodelaan aan de zuidelijke zijde van de weg. Deze parkeersignalisatie is noodzakelijk om het parkeren toe te laten naast de rijstrookverdeling. Daarnaast worden de parkeervakken ter hoogte van huisnummers 54-56-58 opgenomen in dit reglement. Deze parkeervakken zijn reeds aanwezig op het terrein, maar ontbreken in dit reglement.

Bij collegebesluit van 17 februari 2022 werd de markering en tijdelijke verticale signalisatie voorzien in voorbereiding op de definitieve signalisatie van het wijkmobiliteitsplan. De filter ter hoogte van het kruispunt met de Land Van Rodelaan werd reeds visueel aangebracht en er werd éénrichtingsverkeer aangeduid waarbij het uitrijden aan de rechterzijde van de vluchtheuvel reeds wordt verplicht. De geleiding werd ondersteund door een aslijn waarbij het aanduiden van de parkeervakken er voor zorgt dat parkeren toegelaten blijft.

Bijgevoegde bijlage(n):

- Aanvullend reglement Steenvoordelaan dossier P-329233 (deel van de beslissing)
- Signalisatieplan Steenvoordelaan dossier P-329233 (deel van de beslissing)

Beslissing

Beslist het volgende:

Artikel 1:

Heft op het aanvullend reglement van de politie op het wegverkeer betreffende de gemeenteweg Steenvoordelaan, goedgekeurd in zitting van 17 februari 2022, van zodra het nieuwe reglement in werking treedt.

Artikel 2:

Stelt vast het bijgevoegd aanvullend reglement van de politie op het wegverkeer en het signalisatieplan betreffende de gemeenteweg Steenvoordelaan.

2022_CBS_09783 - Nieuw aanvullend reglement van de politie op het wegverkeer - gemeenteweg - Steenvoordelaan - nieuwe parkeermaatregels

Aanvullend reglement van de politie op het wegverkeer - gemeenteweg – Steenvoordelaan

Goedgekeurd in het College van Burgemeester en Schepenen van

Bekendgemaakt op

Geldig vanaf

Referentienummer

Reglement

Artikel 1. Op de Steenvoordelaan ter hoogte van het kruispunt met de Land van Rodelaan geldt:
de bestuurders moeten voorrang verlenen;
fietsers en bestuurders van tweewielige bromfietsen rijden in de twee rijrichtingen
op de dwarslopende openbare weg die men gaat oprijden.

Dit wordt gesignaleerd door:

- verkeersborden B1
- de verkeersborden worden aangevuld met onderborden M10

Artikel 2. Op de Steenvoordelaan vanaf afrit van de Steenvoordelaan richting de Land van Rodelaan in de richting van Steenvoordelaan geldt:
verboden rijrichting voor iedere bestuurder. Het verbod is niet van toepassing op het
geheel van de openbare weg.

Dit wordt gesignaleerd door:

- verkeersborden C1

Artikel 3. Op de Steenvoordelaan van huisnummers 75-83 tot het kruispunt met de Land van Rodelaan in de richting van de Land van Rodelaan geldt:
verboden rijrichting voor iedere bestuurder.

In de tegenovergestelde richting geldt:

toegelaten rijrichting op de openbare weg met eenrichtingsverkeer.

Dit wordt gesignaleerd door:

- verkeersborden C1
- verkeersborden F19

Artikel 4. Op de Steenvoordelaan vanaf het kruispunt met de Land van Rodelaan in de richting van de Brusselsesteenweg geldt:

de toegang is verboden voor bestuurders van voertuigen waarvan de massa in beladen toestand hoger is dan 3,5 ton;

de maatregel geldt niet voor plaatselijk verkeer.

Dit wordt gesignaleerd door:

- verkeersborden C21
- de verkeersborden worden aangevuld met onderborden Type IV

Artikel 5. Op de Steenvoordelaan vanaf huisnummer 58 in de richting van de Land van Rodelaan geldt:

het stilstaan en parkeren is verboden;

het einde van de parkeerreglementering wordt aangeduid;

het begin van de parkeerreglementering wordt aangeduid.

Dit wordt gesignaleerd door:

- verkeersborden E3
- de verkeersborden worden aangevuld met x-borden Xb, Xa

Artikel 6. Op de Steenvoordelaan ter hoogte van huisnummer 56 geldt:

het parkeren is toegelaten;

het parkeren is voorbehouden voor volgende categorie van voertuigen: ambulances;

het begin van de parkeerreglementering wordt aangeduid.

Dit wordt gesignaleerd door:

- verkeersborden E9a
- de verkeersborden worden aangevuld met onderborden Type VIId
- de verkeersborden worden aangevuld met x-borden Xa

Artikel 7. Op de Steenvoordelaan ter hoogte van huisnummer 54 geldt:

het parkeren is toegelaten;

het parkeren is voorbehouden voor de voertuigen die gebruikt worden door personen met een handicap;

de parkeerreglementering geldt over een afstand van 6 m.

Dit wordt gesignaleerd door:

- verkeersborden E9a
- de verkeersborden worden aangevuld met onderborden Type VIId
- de verkeersborden worden aangevuld met x-borden Xc

Artikel 8. Op de Steenvoordelaan van huisnummer 65 tot het einde van de weg richting de Land van Rodelaan geldt:

het is iedere bestuurder verboden de onderbroken streep die het naderen van de

doorlopende streep aankondigt te overschrijden, behalve om in te halen, om links af te slaan, om te keren of om van rijstrook te veranderen;

het is iedere bestuurder verboden de doorlopende streep te overschrijden, alsook links van de streep te rijden wanneer deze de twee rijrichtingen scheidt.

Dit wordt gesignaleerd door:

- wegmarkeringen overeenkomstig art.72.3 van de wegcode
- wegmarkeringen overeenkomstig art.72.2 van de wegcode

**Artikel 9. Op de Steenvoordelaan ter hoogte van het kruispunt met de Land van Rodelaan;
op de Steenvoordelaan ter hoogte van huisnummer 367 van de Brusselsesteenweg
geldt:**

voetgangers moeten de oversteekplaats volgen om de rijbaan over te steken.

Dit wordt gesignaleerd door:

- wegmarkeringen overeenkomstig art.76.3 van de wegcode

**Artikel 10. Op de Steenvoordelaan ter hoogte van het kruispunt met de Land van Rodelaan geldt:
bestuurders mogen niet rijden, stilstaan of parkeren op de markeringen.**

Dit wordt gesignaleerd door:

- wegmarkeringen overeenkomstig art.77.4 van de wegcode

**Artikel 11. Op de Steenvoordelaan ter hoogte van huisnummers 17-23;
op de Steenvoordelaan ter hoogte van huisnummer 30-34;
op de Steenvoordelaan van huisnummer 60 tot huisnummer 82;
op de Steenvoordelaan van huisnummer 54 tot en met huisnummers 56-58;
op de Steenvoordelaan ter hoogte van het kruispunt met de Land van Rodelaan aan de
zuidelijke zijde van de weg;**

op de Steenvoordelaan ter hoogte van huisnummers 59-63-65;

op de Steenvoordelaan ter hoogte van huisnummers 67-69;

op de Steenvoordelaan ter hoogte van huisnummers 73-75-83 geldt:

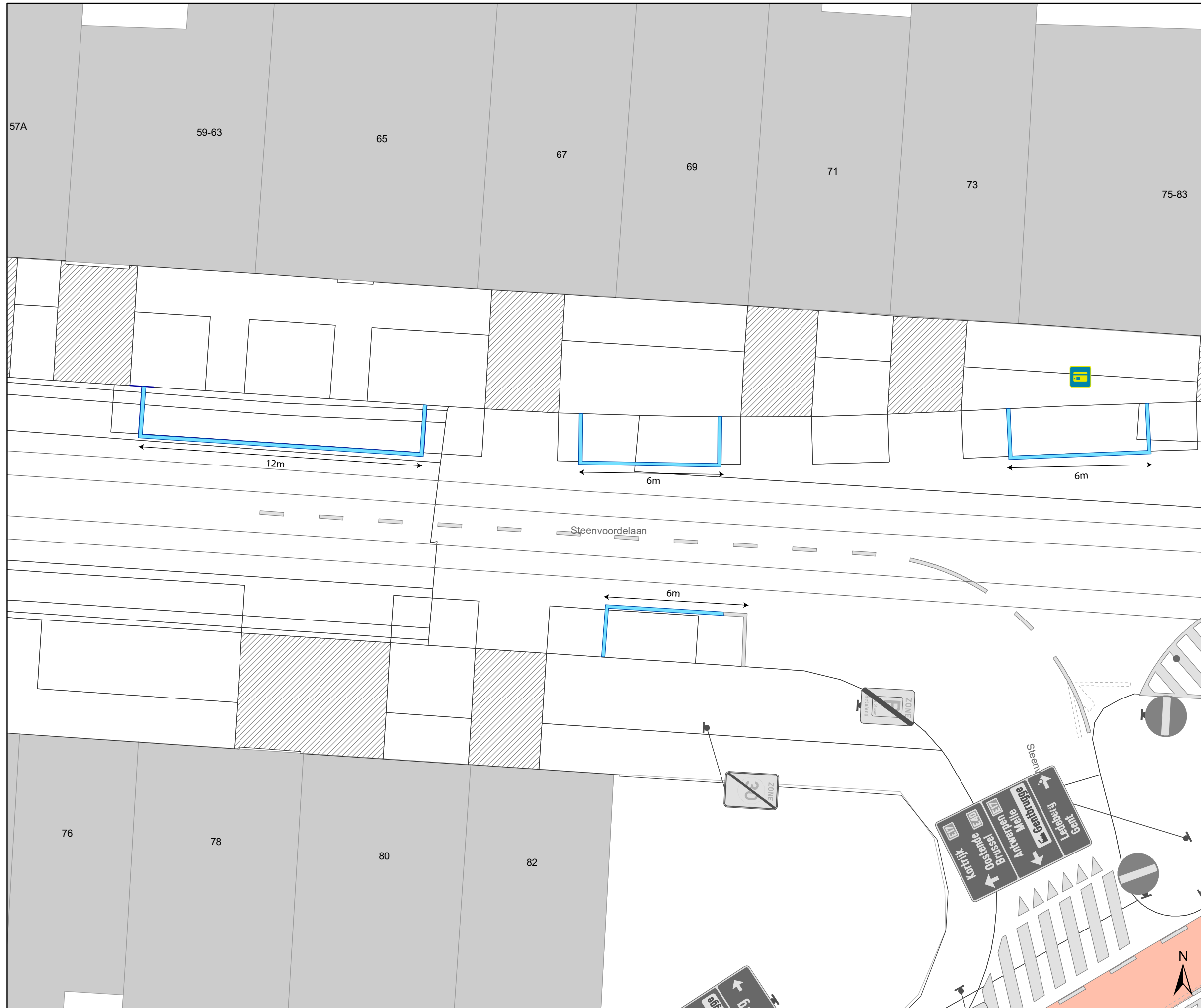
voertuigen moeten parkeren binnen de afgebakende plaatsen.

Dit wordt gesignaleerd door:







- wegmarkeringen overeenkomstig art.77.5 van de wegcode

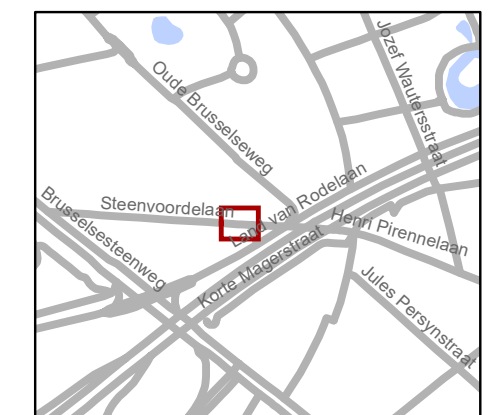
(einde reglement)





Legende

-  Bestaande verkeersborden
-  Geplande verkeersborden
-  Te verwijderen verkeersborden
-  Bestaande wegmarkeringen
-  Geplande wegmarkeringen
-  Te verwijderen wegmarkeringen



gent: Mobiliteitsbedrijf stad Gent
Verkeerstechnische taken

**Steenvoordelaan
parkeermaatregel**

Dossiernummer P-329233

DATUM	SCHAAL	PLAN	P.FORMAAT
16/09/2022	1/150	1/1	A3

