

---

**2022\_CBS\_09052 Nieuw aanvullend reglement van de politie op het wegverkeer - gemeenteweg - Penitentenstraat - nieuwe parkeermaatregel - Vaststelling**

**Beslissing:** Goedgekeurd in besloten vergadering van 8 september 2022

**Zijn aanwezig bij de beslissing van dit punt:**

de heer Mathias De Clercq, burgemeester-voorzitter  
de heer Filip Watteeuw, schepen; mevrouw Tine Heyse, schepen; mevrouw Astrid De Bruycker, schepen; de heer Sami Souguir, schepen; de heer Bram Van Braeckvelt, schepen; mevrouw Isabelle Heyndrickx, schepen; mevrouw Hafsa El-Bazioui, schepen; mevrouw Evita Willaert, schepen; de heer Rudy Coddens, schepen  
mevrouw Mieke Hullebroeck, algemeen directeur; de heer Luc Kupers, adjunct-  
algemeendirecteur

**Bevoegd:** Filip Watteeuw

**Betrokken:** Mathias De Clercq

**Juridisch kader**

**De volgende bepalingen zijn van toepassing inzake de bevoegdheid:**

- De Nieuwe Gemeentewet 24 juni 1988, artikel 119;
- Het Decreet van 16 mei 2008 betreffende de aanvullende reglementen op het wegverkeer en de plaatsing en bekostiging van verkeerstekens, artikel 5, § 1, 2e lid;
- Het Decreet over het lokaal bestuur van 22 december 2017, artikel 41, 2°;
- Het gemeenteraadsbesluit van 15 december 2015, houdende de delegatie van de vaststellingsbevoegdheid inzake gemeentelijke aanvullende reglementen op het wegverkeer.

**De beslissing wordt genomen op grond van:**

- Wet betreffende de politie over het wegverkeer, gecoördineerd bij Koninklijk Besluit van 16 maart 1968;
- Decreet van 16 mei 2008 betreffende de aanvullende reglementen op het wegverkeer en de plaatsing en bekostiging van de verkeerstekens;
- Koninklijk Besluit van 1 december 1975 houdende algemeen reglement op de politie van het wegverkeer en van het gebruik van de openbare weg;
- Ministerieel Besluit van 11 oktober 1976 waarbij de minimumafmetingen en de bijzondere plaatsingsvoorwaarden van de verkeerstekens worden bepaald;
- Uitvoeringsbesluit van 23 januari 2009 betreffende de aanvullende reglementen op het wegverkeer en de plaatsing en bekostiging van de verkeerstekens;
- Omzendbrief MOB/2009/1 van 3 april 2009.

**Motivering**

De nieuwe maatregel die bij dit besluit getroffen wordt, is het plaatsen van een verkeersbord E1 met onderbord Xd voorbij het kruispunt met de Twijndersstraat. Het parkeerverbod loopt vanaf het Edward Anseeleplein tot en met de Baudelostraat, maar aangezien een verkeersbord E1 geldt tot aan het volgende kruispunt, dient het parkeerverbod E1 opnieuw geplaatst te worden voorbij het kruispunt met de Twijndersstraat.

Bij collegebesluit van 9 februari 2017 werd als compensatiemaatregel voor het verdwijnen van parkeerplaatsen bij het uitbreiden van het autovrij gebied 13 nieuwe bewonersparkeerplaatsen op de Penitentenstraat voorzien. Dit reglement regulariseert de bestaande toestand en er werden geen nieuwe maatregelen ingevoerd.

### **Bijgevoegde bijlage(n):**

- Aanvullend reglement Penitentenstraat dossier P-325417 (deel van de beslissing)
- Signalisatieplan Penitentenstraat dossier P-325417 (deel van de beslissing)
- Historiek Penitentenstraat dossier P-325417

### **Beslissing**

#### **Beslist het volgende:**

#### **Artikel 1:**

Heft op het aanvullend reglement van de politie op het wegverkeer betreffende de gemeenteweg Penitentenstraat, goedgekeurd in zitting van 9 februari 2017, van zodra het nieuwe reglement in werking treedt.

#### **Artikel 2:**

Stelt vast het bijgevoegd aanvullend reglement van de politie op het wegverkeer en het signalisatieplan betreffende de gemeenteweg Penitentenstraat.

2022\_CBS\_09052 - Nieuw aanvullend reglement van de politie op het wegverkeer - gemeenteweg - Penitentenstraat - nieuwe parkeermaatregel



## Aanvullend reglement van de politie op het wegverkeer - gemeenteweg – Penitentenstraat

Goedgekeurd in het College van Burgemeester en Schepenen van

Bekendgemaakt op

Geldig vanaf

Referentienummer

### Reglement

**Artikel 1.** Op de Penitentenstraat van het kruispunt met het Beverhoutplein tot het kruispunt met de Wolfstraat in de richting van het kruispunt met de Wolfstraat;  
op de Penitentenstraat van het kruispunt met de Baudelostraat tot het kruispunt met de Wolfstraat in de richting van het kruispunt met de Wolfstraat;  
op de Penitentenstraat van het kruispunt met de Baudelostraat tot het kruispunt met het Edward Anseeleplein in de richting van het kruispunt met het Edward Anseeleplein geldt:

verboden rijrichting voor iedere bestuurder;  
de maatregel geldt niet voor fietsers.

In de tegenovergestelde richting geldt:

toegelaten rijrichting op de openbare weg met eenrichtingsverkeer;  
fietsers mogen in beide richtingen rijden.

Dit wordt gesignaleerd door:

- verkeersborden C1
- de verkeersborden worden aangevuld met onderborden M2
- verkeersborden F19
- de verkeersborden worden aangevuld met onderborden M4

**Artikel 2.** Op de Penitentenstraat van het kruispunt met het Beverhoutplein tot het kruispunt met de Baudelostraat aan de kant van de pare huisnummers geldt:

het parkeren is verboden;  
het einde van de parkeerreglementering wordt aangeduid;  
het begin van de parkeerreglementering wordt aangeduid.

Dit wordt gesignaleerd door:

- verkeersborden E1
- de verkeersborden worden aangevuld met x-borden Xb, Xa

**Artikel 3.** Op de Penitentenstraat van het kruispunt met het Edward Anseeleplein tot het kruispunt met de Baudelostraat aan de kant van de pare huisnummers geldt:  
het parkeren is verboden;  
het einde van de parkeerreglementering wordt aangeduid;  
het begin van de parkeerreglementering wordt aangeduid;  
de parkeerreglementering geldt over een afstand van meer dan 300 meter.  
Dit wordt gesignaleerd door:  
- verkeersborden E1  
- de verkeersborden worden aangevuld met x-borden Xb, Xa, Xd

**Artikel 4.** Op de Penitentenstraat ter hoogte van huisnummer 23 van de Baudelostraat geldt:  
het parkeren is toegelaten;  
de maatregel geldt alleen voor de fietsers.  
Dit wordt gesignaleerd door:  
- verkeersborden E9a  
- de verkeersborden worden aangevuld met onderborden M1

**Artikel 5.** Op de Penitentenstraat van het kruispunt met het Edward Anseeleplein tot huisnummer 23 van de Baudelostraat aan de kant van de onpare huisnummers; op de Penitentenstraat van huisnummer 7 tot huisnummer 17 aan de kant van de onpare huisnummers geldt:  
het parkeren is toegelaten;  
het parkeren is voorbehouden voor voertuigen waarop de bewonerskaart is aangebracht;  
het einde van de parkeerreglementering wordt aangeduid;  
het begin van de parkeerreglementering wordt aangeduid.  
Dit wordt gesignaleerd door:  
- verkeersborden E9a  
- de verkeersborden worden aangevuld met onderborden Type VII  
- de verkeersborden worden aangevuld met x-borden Xb, Xa

**Artikel 6.** Op de Penitentenstraat ter hoogte van huisnummer 1;  
op de Penitentenstraat ter hoogte van huisnummer 33 geldt:  
het parkeren op de rijbaan is verboden.  
Dit wordt gesignaleerd door:  
- wegmarkeringen overeenkomstig art.75.1.2° van de wegcode

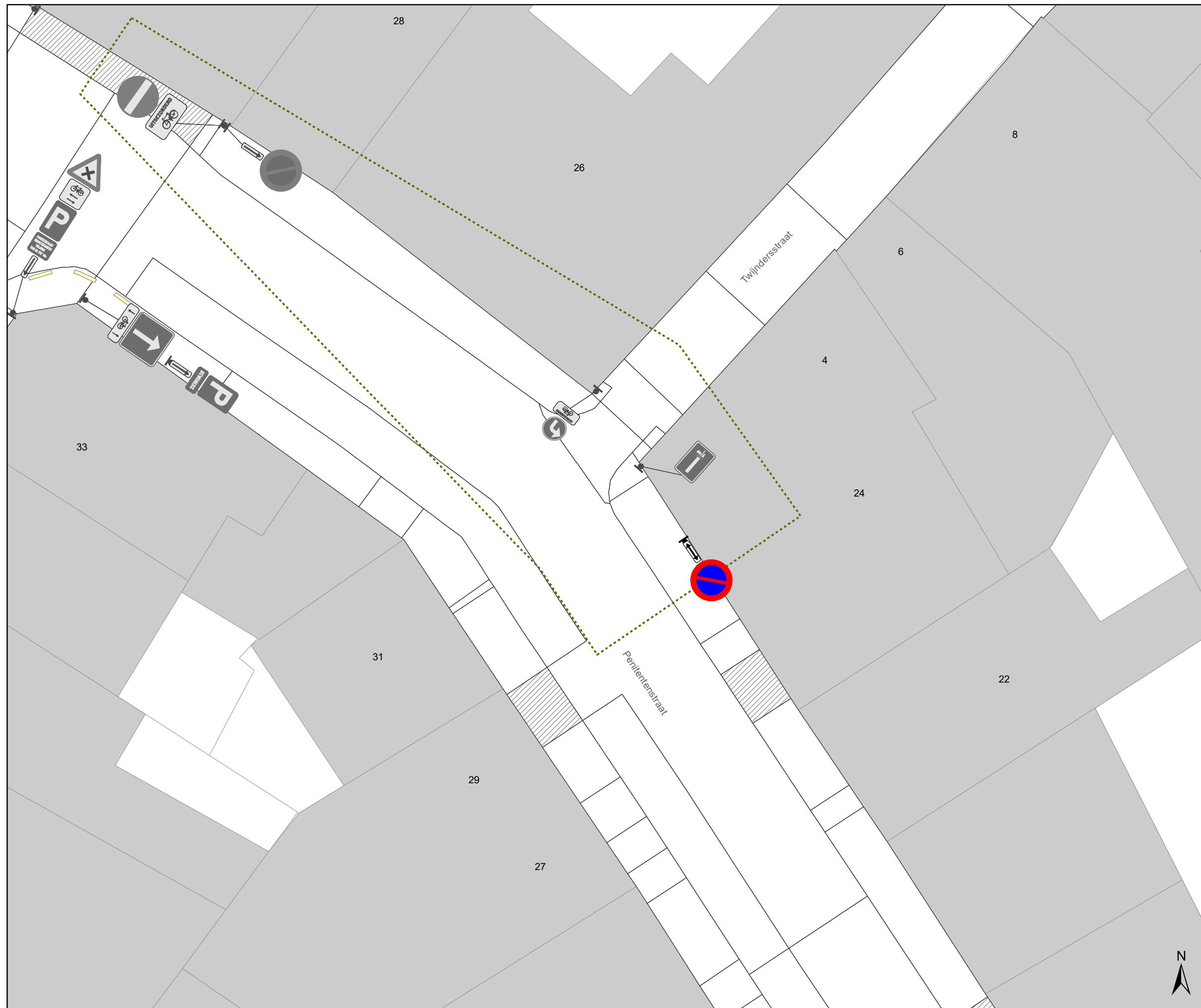
**Artikel 7.** Op de Penitentenstraat ter hoogte van het kruispunt met de Baudelostraat geldt:  
voetgangers moeten de oversteekplaats volgen om de rijbaan over te steken.  
Dit wordt gesignaleerd door:  
- wegmarkeringen overeenkomstig art.76.3 van de wegcode

**Artikel 8. Op de Penitentenstraat ter hoogte van huisnummer 5 geldt:  
bestuurders mogen niet rijden, stilstaan of parkeren op de markeringen.  
Dit wordt gesignaleerd door:  
- wegmarkeringen overeenkomstig art.77.4 van de wegcode**







---

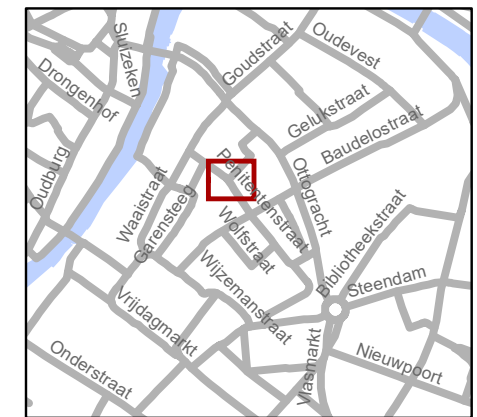
(einde reglement)





### Legende

-  Bestaande verkeersborden
-  Geplande verkeersborden
-  Te verwijderen verkeersborden
-  Bestaande wegmarkeringen
-  Geplande wegmarkeringen
-  Te verwijderen wegmarkeringen



**gent:** Mobiliteitsbedrijf stad Gent  
Verkeerstechnische taken

**Penitentenstraat**  
**Parkeerverbod herhaling**

Dossiernummer P-325417

DATUM	SCHAAL	PLAN	P FORMAAT
24/08/2022	1/150	1/1	A3

