
2022_CBS_08609 Nieuw aanvullend reglement van de politie op het wegverkeer - gemeenteweg - Grensstraat - correctie en nieuwe parkeerplaats voorbehouden voor personen met een handicap - Vaststelling

Beslissing: Goedgekeurd in besloten vergadering van 25 augustus 2022

Zijn aanwezig bij de beslissing van dit punt:

de heer Mathias De Clercq, burgemeester-voorzitter
de heer Filip Watteeuw, schepenen; mevrouw Tine Heyse, schepenen; mevrouw Astrid De Bruycker, schepenen; de heer Sami Souguir, schepenen; de heer Bram Van Braeckvelt, schepenen; mevrouw Isabelle Heyndrickx, schepenen; mevrouw Hafsa El-Bazioui, schepenen; mevrouw Evita Willaert, schepenen; de heer Rudy Coddens, schepenen
mevrouw Mieke Hullebroeck, algemeen directeur

Bevoegd: Filip Watteeuw

Betrokken: Mathias De Clercq

Juridisch kader

De volgende bepalingen zijn van toepassing inzake de bevoegdheid:

- De Nieuwe Gemeentewet 24 juni 1988, artikel 119;
- Het Decreet van 16 mei 2008 betreffende de aanvullende reglementen op het wegverkeer en de plaatsing en bekostiging van verkeerstekens, artikel 5, § 1, 2e lid;
- Het Decreet over het lokaal bestuur van 22 december 2017, artikel 41, 2°;
- Het gemeenteraadsbesluit van 15 december 2015, houdende de delegatie van de vaststellingsbevoegdheid inzake gemeentelijke aanvullende reglementen op het wegverkeer.

De beslissing wordt genomen op grond van:

- Wet betreffende de politie over het wegverkeer, gecoördineerd bij Koninklijk Besluit van 16 maart 1968;
- Decreet van 16 mei 2008 betreffende de aanvullende reglementen op het wegverkeer en de plaatsing en bekostiging van de verkeerstekens;
- Koninklijk Besluit van 1 december 1975 houdende algemeen reglement op de politie van het wegverkeer en van het gebruik van de openbare weg;
- Ministerieel Besluit van 11 oktober 1976 waarbij de minimumafmetingen en de bijzondere plaatsingsvoorwaarden van de verkeerstekens worden bepaald;
- Uitvoeringsbesluit van 23 januari 2009 betreffende de aanvullende reglementen op het wegverkeer en de plaatsing en bekostiging van de verkeerstekens;
- Omzendbrief MOB/2009/1 van 3 april 2009;
- Het reglement houdende de voorwaarden tot het toekennen van parkeerplaatsen voor personen met een handicap, goedgekeurd in de gemeenteraad van 25 april 2016.

Motivering

De nieuwe maatregelen die bij dit besluit getroffen worden, zijn het inrichten van een parkeerplaats voor personen met een handicap ingericht ter hoogte van huisnummer 18 vermits de aanvrager voldoet aan de gestelde voorwaarden volgens het Reglement houdende de voorwaarden tot het toekennen van parkeerplaatsen voor personen met een handicap goedgekeurd in de gemeenteraad van 25 april 2016. Daarnaast wordt het artikel 77.5 toegevoegd als correctie bij eerdere maatregelen voor parkeerplaatsen voor personen met een handicap omdat dit toen niet opgenomen werd in dit reglement.

Bij collegebesluit van 15 juli 2021 werden in kader van de heraanleg van de Hakkeneistraat volgende nieuwe maatregelen getroffen: - het invoeren van verkeersbord D7-M7 - plaatsen van paaltjes in combinatie met toeleidende markering. Door het invoeren van volgende maatregel wordt er voor een vlot en veilig verloop in het verkeer gezorgd.

Bij collegebesluit van 21 juni 2021 werd een parkeerplaats voor personen met een handicap ingericht ter hoogte van huisnummer 68 vermits de aanvrager voldoet aan de gestelde voorwaarden volgens het Reglement houdende de voorwaarden tot het toekennen van parkeerplaatsen voor personen met een handicap goedgekeurd in de gemeenteraad van 25 april 2016.

Bij collegebesluit van 20 november 2020 werd een voorbehouden parkeerplaats ingericht voor autodelen ter hoogte van huisnummer 265 in het kader van het inrichten van 500 voorbehouden autodeelplaatsen zoals bepaald in het Autodeelplan 2020, goedgekeurd door de gemeenteraad van 25 april 2016. Deze voorbehouden parkeerplaats zal gebruikt worden door een erkende autodeelorganisatie.

Bij collegebesluit van 13 december 2018 werd de parkeerplaats voor personen met een handicap ter hoogte van huisnummer 9-9A verwijderd, wegens overlijden van de houder van de parkeerkaart voor personen met een handicap.

Bij collegebesluit van 24 mei 2018 werd een parkeerplaats voorbehouden voor autodelen ingericht ter hoogte van huisnummer 265.

Bij collegebesluit van 7 september 2017 werd de bestaande toestand geregulariseerd. De Grensstraat maakt deel uit van de zone 30 buiten de R40 (Stadsring).

Bijgevoegde bijlage(n):

- Aanvullend reglement Grensstraat dossier P-327685 (deel van de beslissing)
- Signalisatieplan Grensstraat dossier P-327685 (deel van de beslissing)
- Historiek Grensstraat dossier P-327685

Beslissing

Beslist het volgende:

Artikel 1:

Heft op het aanvullend reglement van de politie op het wegverkeer betreffende de gemeenteweg Grensstraat, goedgekeurd in zitting van 15 juli 2021, van zodra het nieuwe reglement in werking treedt.

Artikel 2:

Stelt vast het bijgevoegd aanvullend reglement van de politie op het wegverkeer en het signalisatieplan betreffende de gemeenteweg Grensstraat.

2022_CBS_08609 - Nieuw aanvullend reglement van de politie op het wegverkeer - gemeenteweg - Grensstraat - correctie en nieuwe parkeerplaats voorbehouden voor personen met een handicap

Aanvullend reglement van de politie op het wegverkeer - gemeenteweg – Grensstraat

Goedgekeurd in het College van Burgemeester en Schepenen van

Bekendgemaakt op

Geldig vanaf

Referentienummer

Reglement

Artikel 1. Op de Grensstraat ter hoogte van het kruispunt met de Dikkelindestraat en de Poperingestraat geldt:

de bestuurders moeten voorrang verlenen;

de plaats waar de bestuurders, zo nodig, moeten stoppen om voorrang te verlenen, wordt aangeduid.

Dit wordt gesignaleerd door:

- verkeersborden B1
- wegmarkeringen overeenkomstig art.76.2 van de wegcode

Artikel 2. Op de Grensstraat, op het vrijliggend fietspad, van het kruispunt met de Morekstraat tot de toegang tot het fietspad ter hoogte van huisnummer 278A aan de noordelijke zijde van de weg

fietsers en bestuurders van tweewielige bromfietsen klasse A moeten het dubbelrichtings-fietspad volgen, voor zover het in de door hen gevolgde rijrichting is gesignaleerd;

het fietspad mag niet worden gevolgd door bestuurders van tweewielige bromfietsen klasse B.

Dit wordt gesignaleerd door:

- verkeersborden D7
- de verkeersborden worden aangevuld met onderborden M7

Artikel 3. Op de Grensstraat van huisnummer 214 tot huisnummer 218 geldt:

het parkeren is verboden;

het verbod geldt op schooldagen van 7u30 tot 18u;

de parkeerreglementering geldt over een afstand van 16 m.

Dit wordt gesignaleerd door:

- verkeersborden E1
- de verkeersborden worden aangevuld met onderborden Type

V

- de verkeersborden worden aangevuld met x-borden Xc

- Artikel 4.** Op de Grensstraat ter hoogte van huisnummer 265, voor twee dwarsliggende parkeerplaatsen geldt:
het parkeren is toegelaten;
het parkeren is voorbehouden voor voertuigen waarop de parkeerkaart voor autodelen is aangebracht.
Dit wordt gesignaleerd door:
- verkeersborden E9a
- de verkeersborden worden aangevuld met onderborden Type VII
- Artikel 5.** Op de Grensstraat van huisnummer 287 tot huisnummer 285;
op de Grensstraat ter hoogte van huisnummer 68 tot en met huisnummer 70;
op de Grensstraat ter hoogte van huisnummer 18 geldt:
het parkeren is toegelaten;
het parkeren is voorbehouden voor de voertuigen die gebruikt worden door personen met een handicap;
de parkeerreglementering geldt over een afstand van 6 m.
Dit wordt gesignaleerd door:
- verkeersborden E9a
- de verkeersborden worden aangevuld met onderborden Type VIId
- de verkeersborden worden aangevuld met x-borden Xc
- Artikel 6.** Op de Grensstraat van huisnummer 277 tot en met huisnummer 275 geldt:
het parkeren is toegelaten;
het parkeren is voorbehouden voor de voertuigen die gebruikt worden door personen met een handicap;
de parkeerreglementering geldt over een afstand van 8 m.
Dit wordt gesignaleerd door:
- verkeersborden E9a
- de verkeersborden worden aangevuld met onderborden Type VIId
- de verkeersborden worden aangevuld met x-borden Xc
- Artikel 7.** Op de Grensstraat ter hoogte van huisnummer 2;
op de Grensstraat ter hoogte van het kruispunt met de Dikkelindestraat en de Poperingestraat;
op de Grensstraat ter hoogte van huisnummer 196;

op de Grensstraat ter hoogte van huisnummer 211;
op de Grensstraat ter hoogte van het kruispunt met de Westergemstraat en de Veronicastraat;
op de Grensstraat ter hoogte van het kruispunt met de Dracenastraat geldt:
voetgangers moeten de oversteekplaats volgen om de rijbaan over te steken.
Dit wordt gesignaleerd door:
- wegmarkeringen overeenkomstig art.76.3 van de wegcode

Artikel 8. Op de Grensstraat ter hoogte van huisnummer 77;
op de Grensstraat ter hoogte van huisnummer 85;
op de Grensstraat ter hoogte van huisnummer 164 geldt:
bestuurders mogen niet rijden, stilstaan of parkeren op de markeringen.
Dit wordt gesignaleerd door:
- wegmarkeringen overeenkomstig art.77.4 van de wegcode

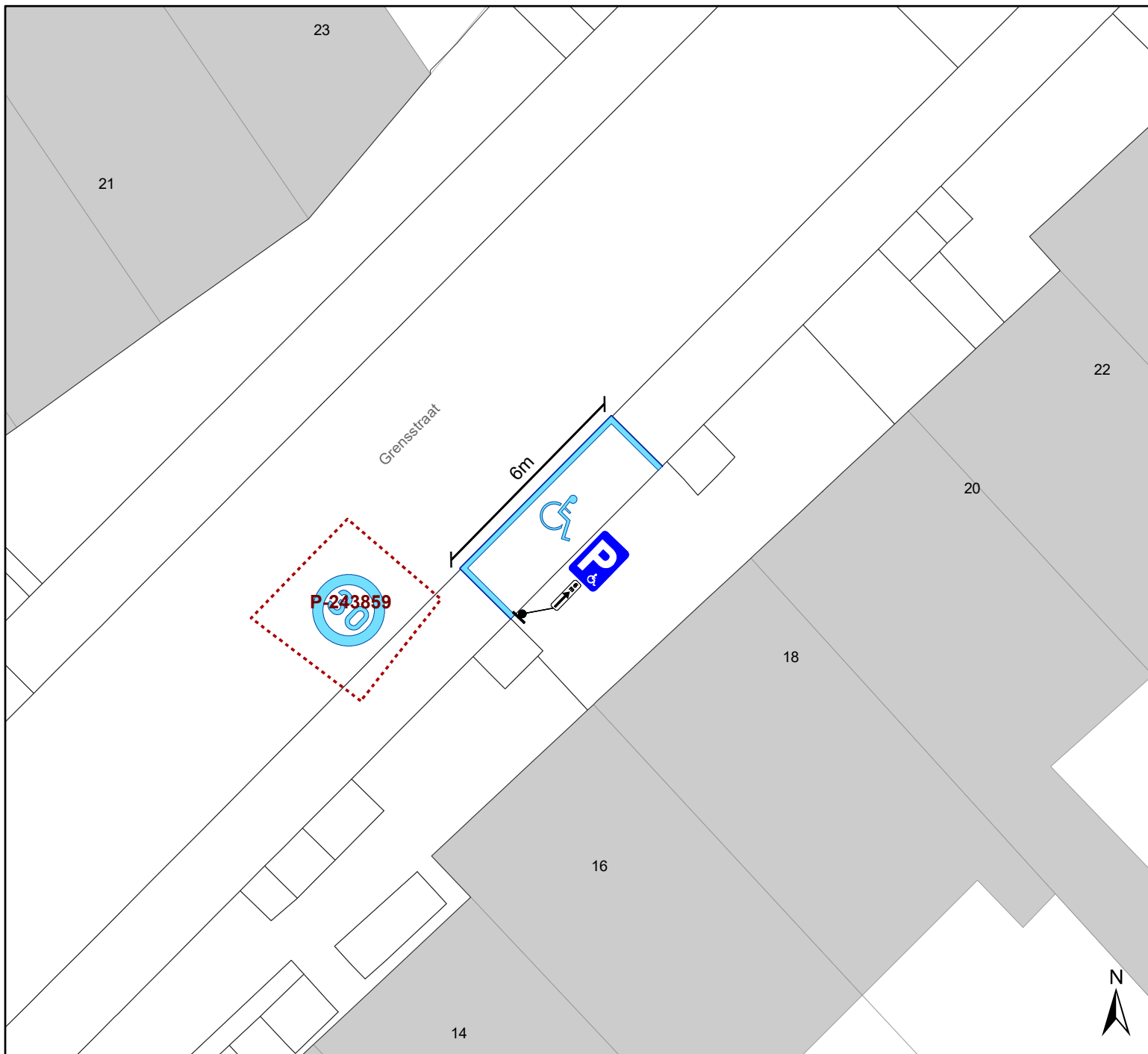
Artikel 9. Op de Grensstraat ter hoogte van huisnummer 155;
op de Grensstraat ter hoogte van huisnummer 18;
op de Grensstraat van huisnummer 68 tot en met huisnummer 70;
op de Grensstraat van huisnummer 277 tot en met huisnummer 275;
op de Grensstraat van huisnummer 287 tot huisnummer 285 geldt:
voertuigen moeten parkeren binnen de afgebakende plaatsen.
Dit wordt gesignaleerd door:
- wegmarkeringen overeenkomstig art.77.5 van de wegcode

Artikel 10. Op de Grensstraat ter hoogte van huisnummer 4;
op de Grensstraat ter hoogte van huisnummer 72;
op de Grensstraat ter hoogte van huisnummer 74;
op de Grensstraat ter hoogte van huisnummers 116-118;
op de Grensstraat ter hoogte van huisnummer 122;
op de Grensstraat ter hoogte van huisnummer 166;
op de Grensstraat ter hoogte van huisnummer 174;
op de Grensstraat ter hoogte van huisnummer 171;
op de Grensstraat ter hoogte van huisnummer 175;
op de Grensstraat ter hoogte van huisnummer 207;
op de Grensstraat ter hoogte van huisnummer 215;
op de Grensstraat ter hoogte van het kruispunt met de Westergemstraat en de Veronicastraat;
op de Grensstraat ter hoogte van huisnummer 292 geldt:
de bestuurders moeten het verkeersplateau dubbel voorzichtig en met matige snelheid naderen, zodat zij erover rijden met een snelheid die niet meer bedraagt dan 30 km per uur.




Dit wordt gesignaleerd door:
- een plateau

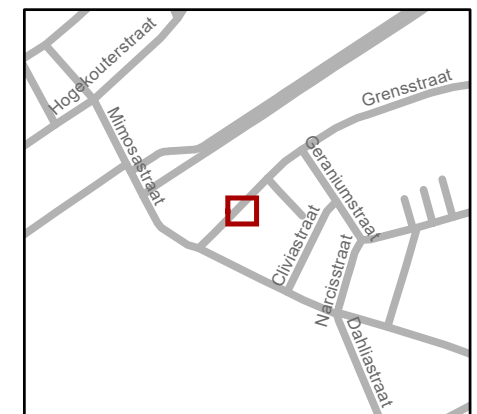
(einde reglement)






Legende

-  Bestaande verkeersborden
-  Geplande verkeersborden
-  Te verwijderen verkeersborden
-  Bestaande wegmarkeringen
-  Geplande wegmarkeringen
-  Te verwijderen wegmarkeringen
-  Ander gepland dossier (in voorbereiding bij MOBBED)



 Mobiliteitsbedrijf stad Gent Verkeerstechnische taken			
Grensstraat 18 PPMV			
Dossiernummer P-327685			
DATUM	SCHAAL	PLAN	P FORMAAT
11/08/2022	1/150	1/1	A4

