
2022_CBS_08367 Nieuw aanvullend reglement van de politie op het wegverkeer - gemeenteweg - Myosotisstraat - nieuwe verkeersmaatregel - Vaststelling

Beslissing: Goedgekeurd in besloten vergadering van 18 augustus 2022

Zijn aanwezig bij de beslissing van dit punt:

de heer Mathias De Clercq, burgemeester-voorzitter; mevrouw Sofie Bracke, schepen
mevrouw Tine Heyse, schepen; mevrouw Astrid De Bruycker, schepen; de heer Bram Van Braeckvelt, schepen; mevrouw Isabelle Heyndrickx, schepen; mevrouw Hafsa El-Bazioui, schepen; mevrouw Evita Willaert, schepen; de heer Rudy Coddens, schepen
mevrouw Mieke Hullebroeck, algemeen directeur; de heer Luc Kupers, adjunct-
algemeendirecteur

Bevoegd: Filip Watteuw

Betrokken: Mathias De Clercq

Juridisch kader

De volgende bepalingen zijn van toepassing inzake de bevoegdheid:

- De Nieuwe Gemeentewet 24 juni 1988, artikel 119;
- Het Decreet van 16 mei 2008 betreffende de aanvullende reglementen op het wegverkeer en de plaatsing en bekostiging van verkeerstekens, artikel 5, § 1, 2e lid;
- Het Decreet over het lokaal bestuur van 22 december 2017, artikel 41, 2°;
- Het gemeenteraadsbesluit van 15 december 2015, houdende de delegatie van de vaststellingsbevoegdheid inzake gemeentelijke aanvullende reglementen op het wegverkeer.

De beslissing wordt genomen op grond van:

- Wet betreffende de politie over het wegverkeer, gecoördineerd bij Koninklijk Besluit van 16 maart 1968;
- Decreet van 16 mei 2008 betreffende de aanvullende reglementen op het wegverkeer en de plaatsing en bekostiging van de verkeerstekens;
- Koninklijk Besluit van 1 december 1975 houdende algemeen reglement op de politie van het wegverkeer en van het gebruik van de openbare weg;
- Ministerieel Besluit van 11 oktober 1976 waarbij de minimumafmetingen en de bijzondere plaatsingsvoorwaarden van de verkeerstekens worden bepaald;
- Uitvoeringsbesluit van 23 januari 2009 betreffende de aanvullende reglementen op het wegverkeer en de plaatsing en bekostiging van de verkeerstekens;
- Omzendbrief MOB/2009/1 van 3 april 2009;

Motivering

De nieuwe maatregelen die bij dit besluit wordt getroffen betreft een afslagverbod voor bestuurders van voertuigen waarvan de massa in beladen toestand hoger is dan 3,5 ton, uitgezonderd plaatselijk verkeer. Deze maatregel is nodig omdat voertuigen waarvan de massa in beladen toestand hoger is dan 3,5 ton niet in de Poperingestraat mogen en dit verkeersbord (tonnageverbod) niet zichtbaar is vanuit de Myosotisstraat.

Vervolgens wordt ook de Myosotisstraat uit de voorrang gehaald op het kruispunt met de Frans van Ryhovelaan (B1) in het kader van de toekomstige zone 30 in Wondelgem en de doorstroming van het openbaar vervoer.

Bij collegebesluit van 18 februari 2021 werden volgende maatregelen getroffen betreft een insnoering van de straatmond op het kruispunt met de Frans Van Ryhovelaan, dit door middel van belijning en paaltjes. Twee nieuwe parkeervakken ingebed in verdrijvingsvlakken vervangen de oude tegen de huizen aanliggende parkeervakken. De maatregelen werden getroffen in het kader van de verkeersveiligheid, in het bijzonder voor de voetgangers. Met de insnoering werd ook de snelheid van afslaand verkeer drastisch afgeremd.

Bij collegebesluit van 1 maart 2018 werd de bestaande toestand geregulariseerd en de inrichting van een parkeerplaats voor personen met een handicap ter hoogte van huisnummer 7-9 goedgekeurd, ten behoeve van de markt op zondag op het Edmond Van Beverenplein.

Bij collegebesluit van 8 december 2016 werd dit reglement opgesteld in functie van de heraanleg van het Edmond Van Beverenplein.

Bijgevoegde bijlage(n):

- Aanvullend reglement Myosotisstraat dossier P-297042 (deel van de beslissing)
- Signalisatieplan Myosotisstraat dossier P-297042 (deel van de beslissing)
- Historiek Myosotisstraat dossier P-297042

Beslissing

Beslist het volgende:

Artikel 1:

Heft op het aanvullend reglement van de politie op het wegverkeer betreffende de gemeenteweg Myosotisstraat, goedgekeurd in zitting van 18 februari 2021, van zodra het nieuwe reglement in werking treedt.

Artikel 2:

Stelt vast het bijgevoegd aanvullend reglement van de politie op het wegverkeer en het signalisatieplan betreffende de gemeenteweg Myosotisstraat.

2022_CBS_08367 - Nieuw aanvullend reglement van de politie op het wegverkeer - gemeenteweg - Myosotisstraat - nieuwe verkeersmaatregel

Aanvullend reglement van de politie op het wegverkeer - gemeenteweg – Myosotisstraat

Vastgesteld in het College van Burgemeester en Schepenen van

Bekendgemaakt op

Geldig vanaf

Referentienummer

Reglement

Artikel 1. Op de Myosotisstraat ter hoogte van het kruispunt met de Poperingestraat;
op de Myosotisstraat ter hoogte van het kruispunt met de Frans van Ryhovelaan geldt:
de bestuurders moeten voorrang verlenen;
de plaats waar de bestuurders, zo nodig, moeten stoppen om voorrang te verlenen,
wordt aangeduid.

Dit wordt gesignaleerd door:

- verkeersborden B1
- wegmarkeringen overeenkomstig art.76.2 van de wegcode

Artikel 2. Op de Myosotisstraat ter hoogte van het kruispunt met de Poperingestraat geldt:
het is verboden rechts af te slaan;
de maatregel geldt alleen voor de bestuurders van voertuigen waarvan de massa in
beladen toestand hoger is dan 3,5 ton;
de maatregel geldt niet voor plaatselijk verkeer.

Dit wordt gesignaleerd door:

- verkeersborden C31b
- de verkeersborden worden aangevuld met onderborden Type VIIa, Type IV

Artikel 3. Op de Myosotisstraat ter hoogte van huisnummer 5 geldt:
de bestuurders zijn verplicht de hindernis langs links voorbij te rijden.

Dit wordt gesignaleerd door:

- verkeersborden D1

Artikel 4. Op de Myosotisstraat van huisnummer 3 tot huisnummer 5 geldt:
het parkeren is toegelaten;
de maatregel geldt alleen voor de fietsers.

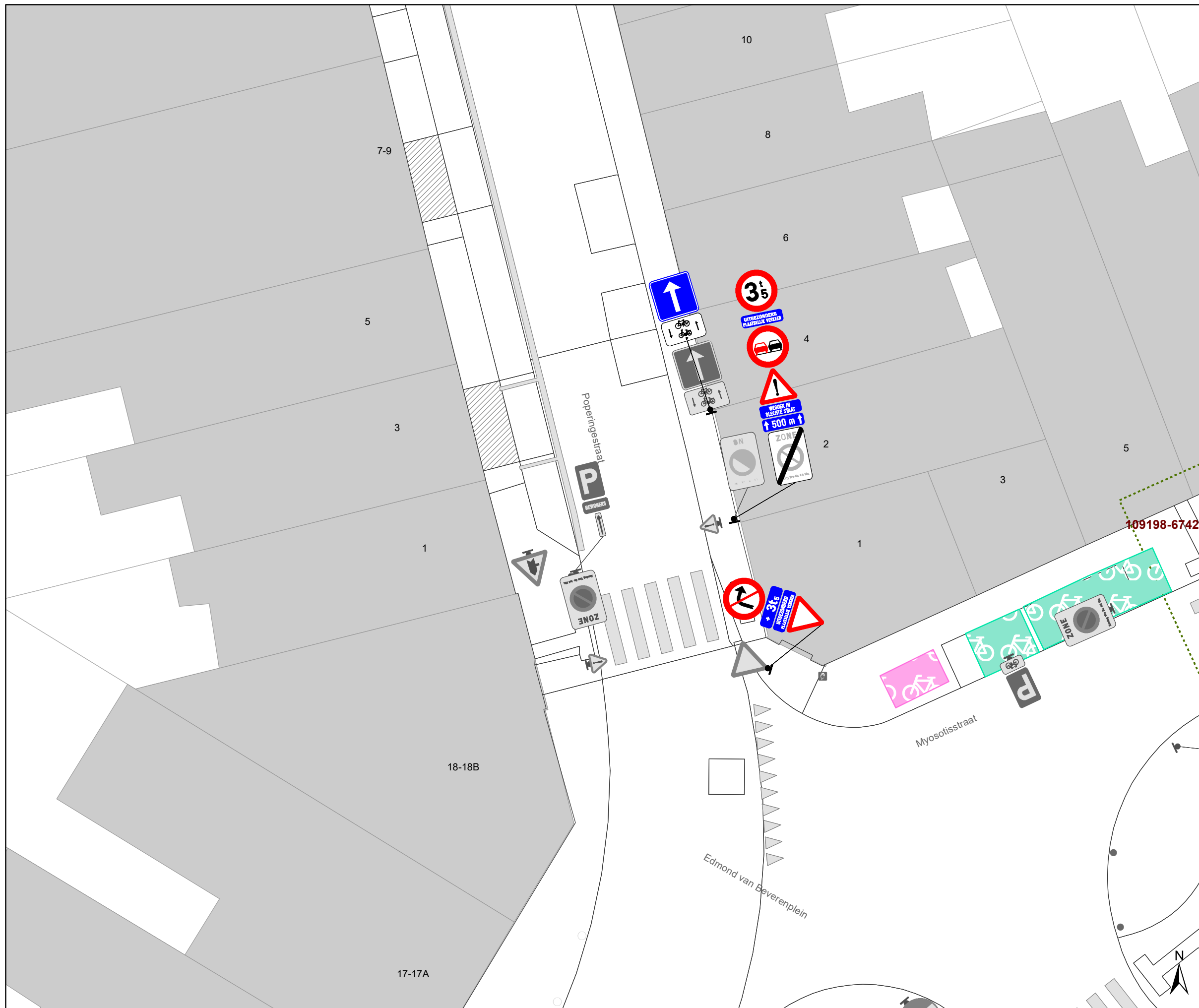
Dit wordt gesignaleerd door:

- verkeersborden E9a
- de verkeersborden worden aangevuld met onderborden M1

- Artikel 5.** Op de Myosotisstraat ter hoogte van huisnummer 7-9 geldt:
het parkeren is toegelaten;
het parkeren is voorbehouden voor de voertuigen die gebruikt worden door personen met een handicap;
de parkeerreglementering geldt over een afstand van 8 m.
Dit wordt gesignaleerd door:
- verkeersborden E9a
- de verkeersborden worden aangevuld met onderborden Type VIId
- de verkeersborden worden aangevuld met x-borden Xc
- Artikel 6.** Op de Myosotisstraat van huisnummer 27 tot de het zebrapad geldt:
het is iedere bestuurder verboden de onderbroken streep die het naderen van de doorlopende streep aankondigt te overschrijden, behalve om in te halen, om links af te slaan, om te keren of om van rijstrook te veranderen;
het is iedere bestuurder verboden de doorlopende streep te overschrijden, alsook links van de streep te rijden wanneer deze de twee rijrichtingen scheidt.
Dit wordt gesignaleerd door:
- wegmarkeringen overeenkomstig art.72.3 van de wegcode
- wegmarkeringen overeenkomstig art.72.2 van de wegcode
- Artikel 7.** Op de Myosotisstraat ter hoogte van huisnummer 5;
op de Myosotisstraat ter hoogte van het kruispunt met de Frans van Ryhovelaan geldt:
voetgangers moeten de oversteekplaats volgen om de rijbaan over te steken.
Dit wordt gesignaleerd door:
- wegmarkeringen overeenkomstig art.76.3 van de wegcode
- Artikel 8.** Op de Myosotisstraat ter hoogte van huisnummer 31-33 en aan de overzijde geldt:
bestuurders mogen niet rijden, stilstaan of parkeren op de markeringen.
Dit wordt gesignaleerd door:
- wegmarkeringen overeenkomstig art.77.4 van de wegcode
- Artikel 9.** Op de Myosotisstraat van huisnummer 7 tot huisnummer 33-33A;
op de Myosotisstraat ter hoogte van huisnummer 241 van de Frans van Ryhovelaan, geldt:
voertuigen moeten parkeren binnen de afgebakende plaatsen.
Dit wordt gesignaleerd door:
- wegmarkeringen overeenkomstig art.77.5 van de wegcode

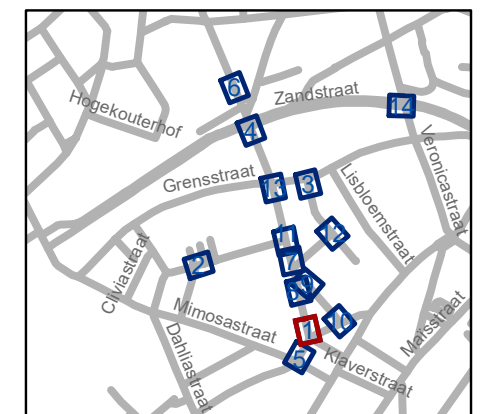
(einde reglement)





Legende

-  Bestaande verkeersborden
-  Geplande verkeersborden
-  Te verwijderen verkeersborden
-  Bestaande wegmarkeringen
-  Geplande wegmarkeringen
-  Te verwijderen wegmarkeringen

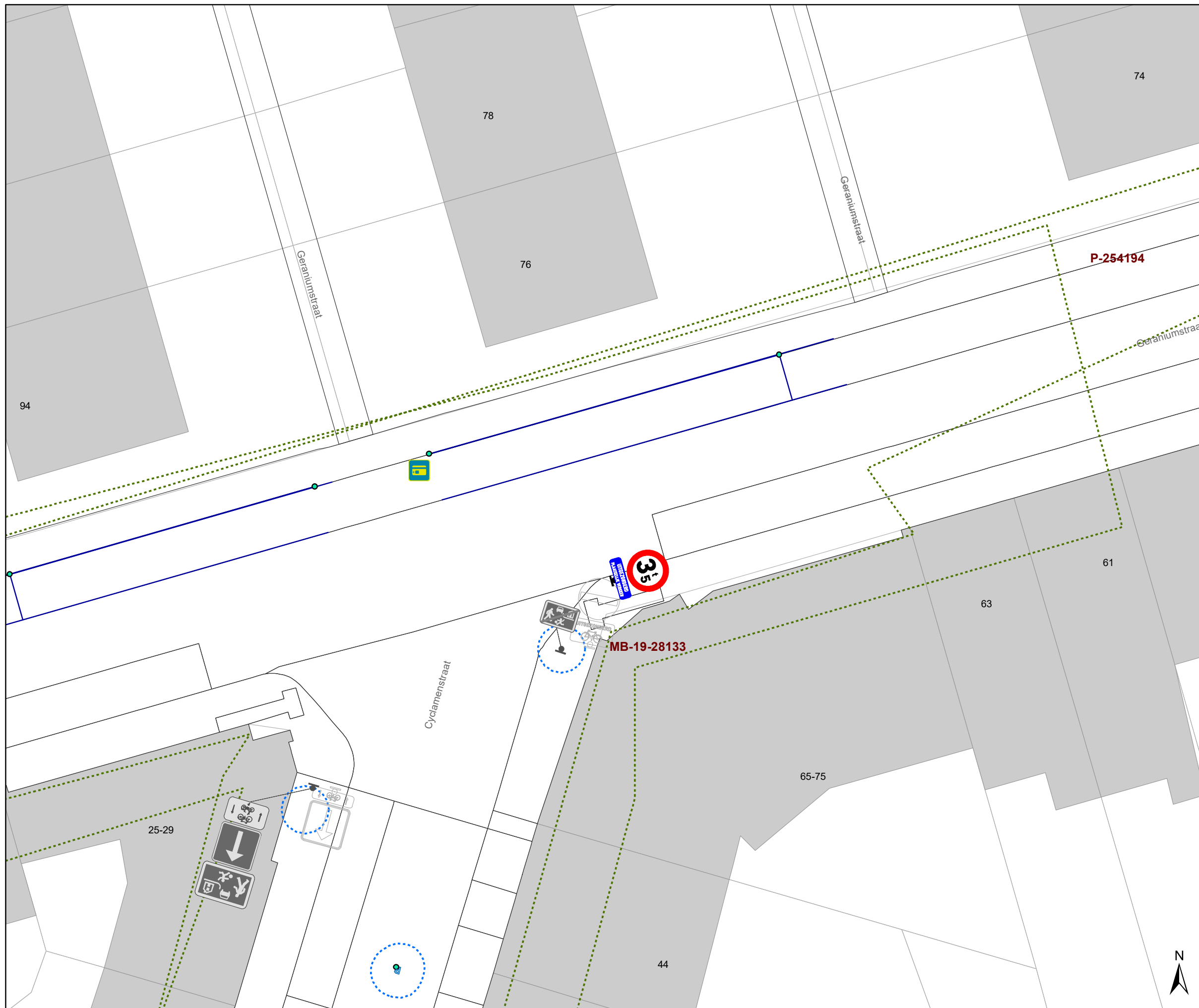


gent: Mobiliteitsbedrijf stad Gent
Verkeerstechnische taken





**Poperingestraat
tonnageverbod**

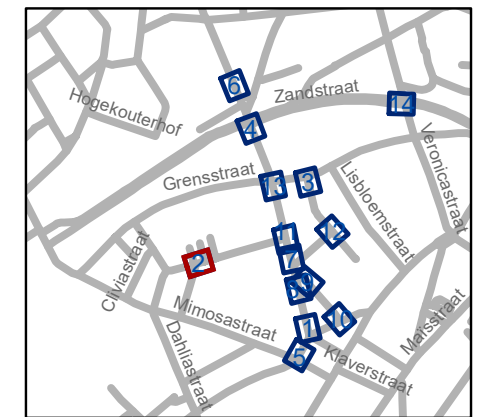
Dossiernummer P-297042

DATUM	SCHAAL	PLAN	P FORMAAT
8/08/2022	1/150	1/14	A3



Legende

-  Bestaande verkeersborden
-  Geplande verkeersborden
-  Te verwijderen verkeersborden
-  Bestaande wegmarkeringen
-  Geplande wegmarkeringen
-  Te verwijderen wegmarkeringen



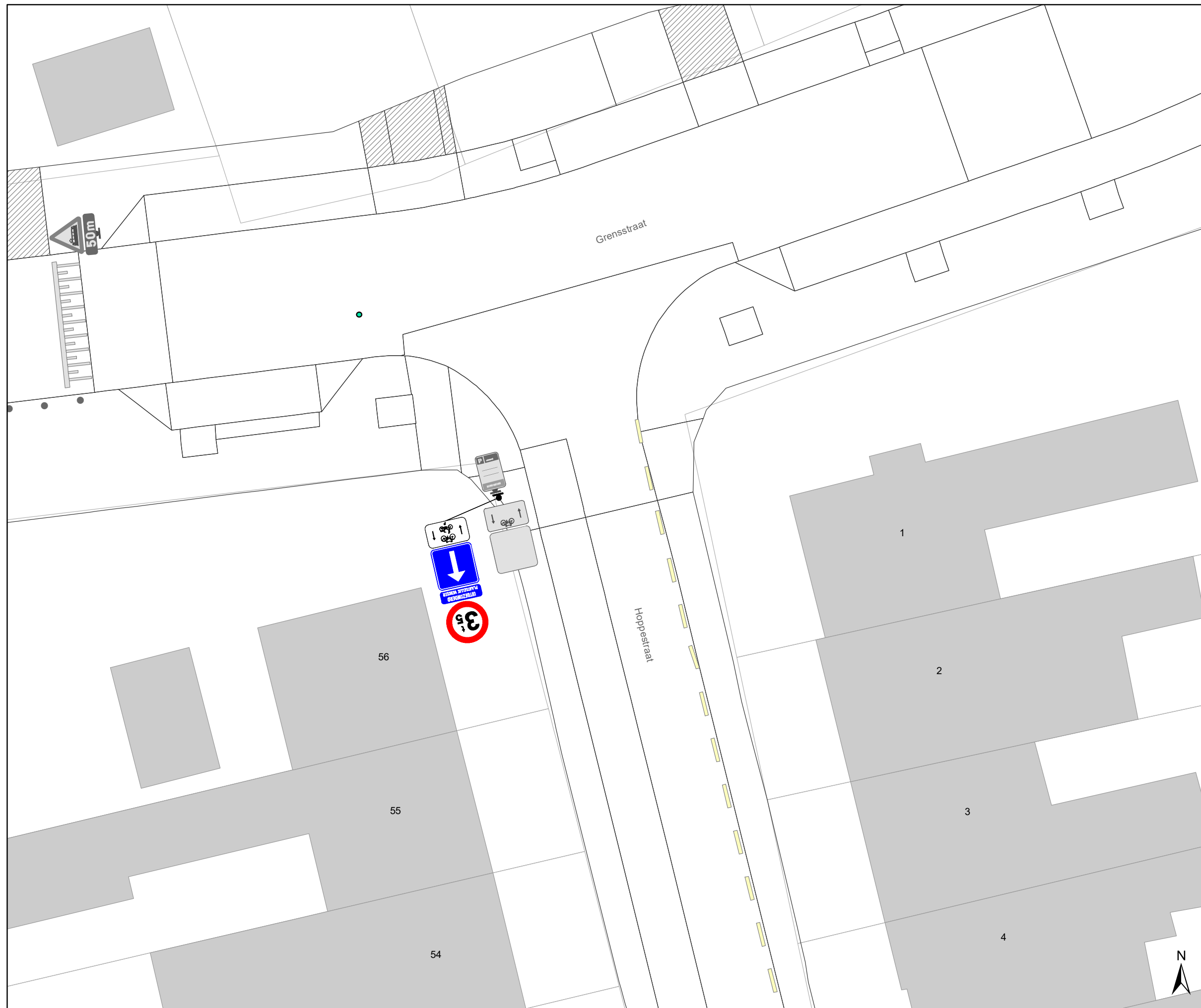
gent: Mobiliteitsbedrijf stad Gent
Verkeerstechnische taken

Poperingestraat tonnageverbod




Dossiernummer P-297042

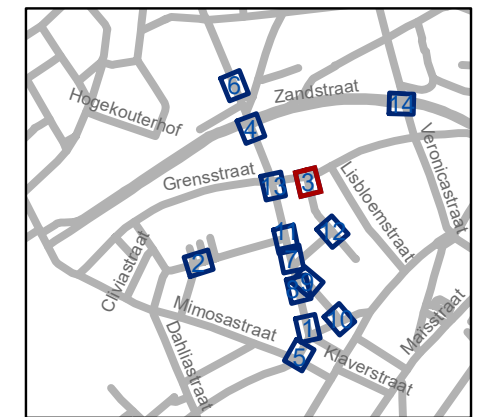
DATUM	SCHAAL	PLAN	P FORMAAT
8/08/2022	1/150	2/14	A3





Legende

-  Bestaande verkeersborden
-  Geplande verkeersborden
-  Te verwijderen verkeersborden
-  Bestaande wegmarkeringen
-  Geplande wegmarkeringen
-  Te verwijderen wegmarkeringen

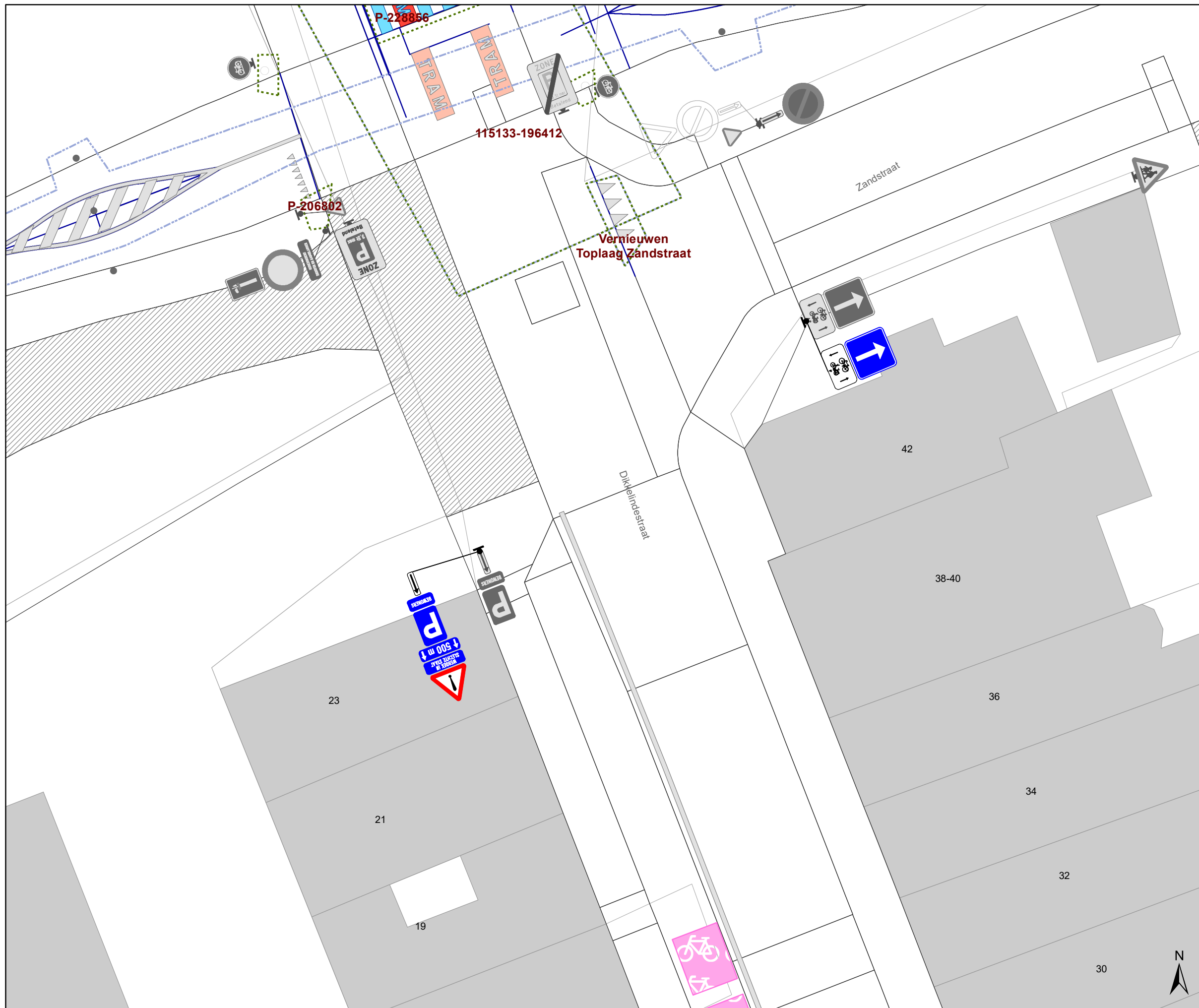


gent: Mobiliteitsbedrijf stad Gent
Verkeerstechnische taken





Poperingestraat tonnageverbod

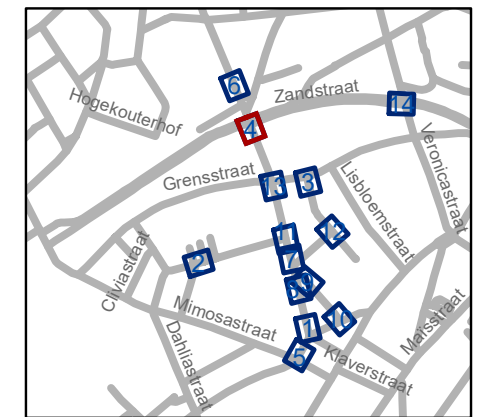
Dossiernummer P-297042

DATUM	SCHAAL	PLAN	P FORMAAT
8/08/2022	1/150	3/14	A3



Legende

-  Bestaande verkeersborden
-  Geplande verkeersborden
-  Te verwijderen verkeersborden
-  Bestaande wegmarkeringen
-  Geplande wegmarkeringen
-  Te verwijderen wegmarkeringen

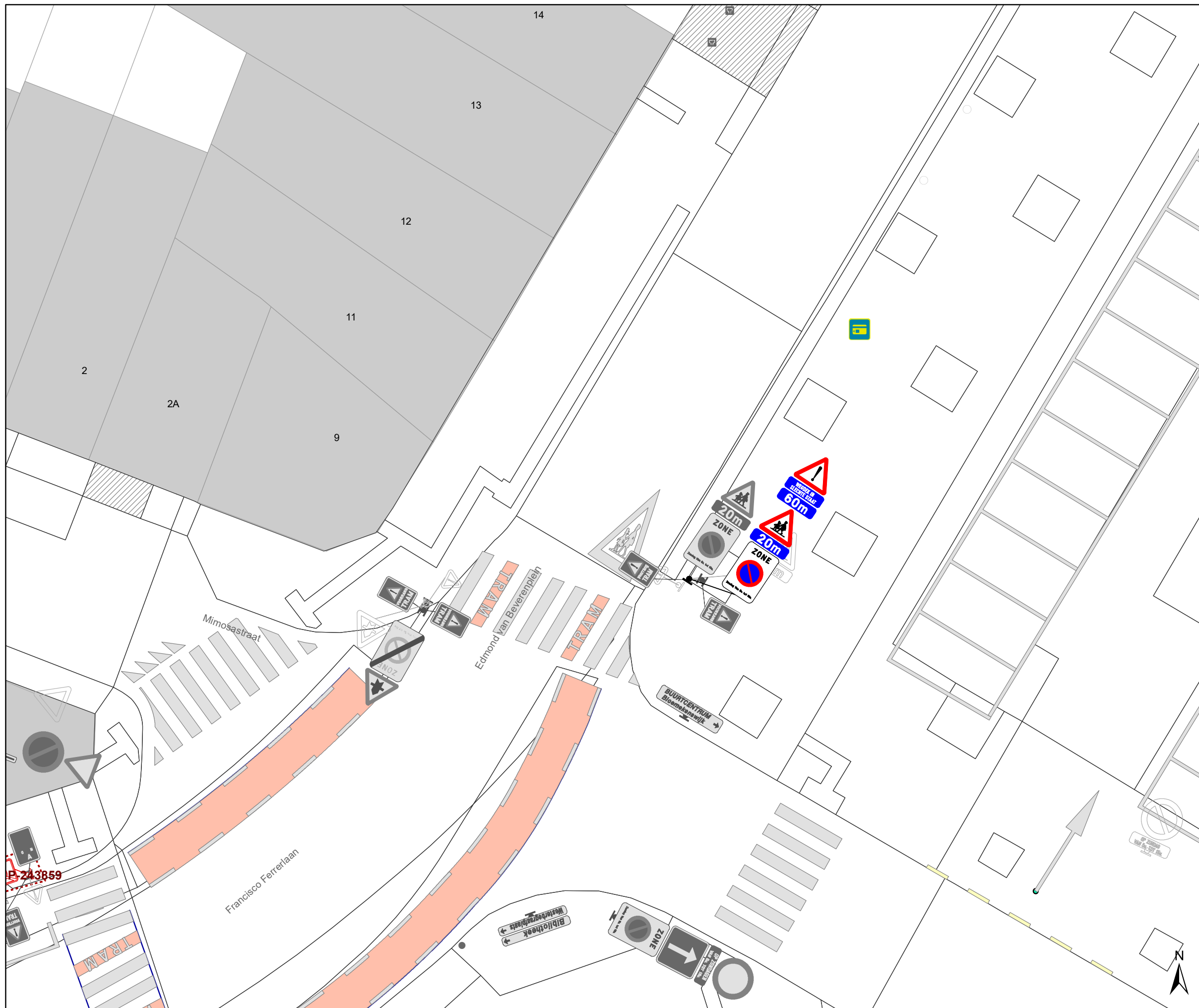


gent: Mobiliteitsbedrijf stad Gent
Verkeerstechnische taken





Poperingestraat tonnageverbod

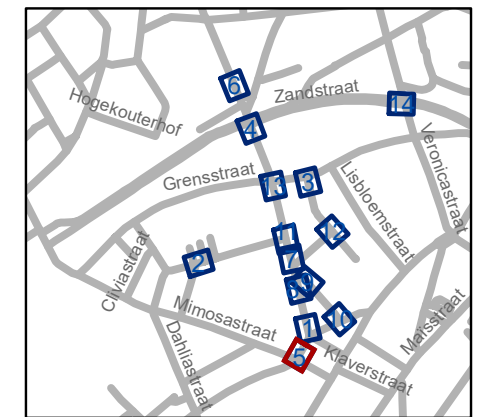
Dossiernummer P-297042

DATUM	SCHAAL	PLAN	P FORMAAT
8/08/2022	1/150	4/14	A3



Legende

-  Bestaande verkeersborden
-  Geplande verkeersborden
-  Te verwijderen verkeersborden
-  Bestaande wegmarkeringen
-  Geplande wegmarkeringen
-  Te verwijderen wegmarkeringen

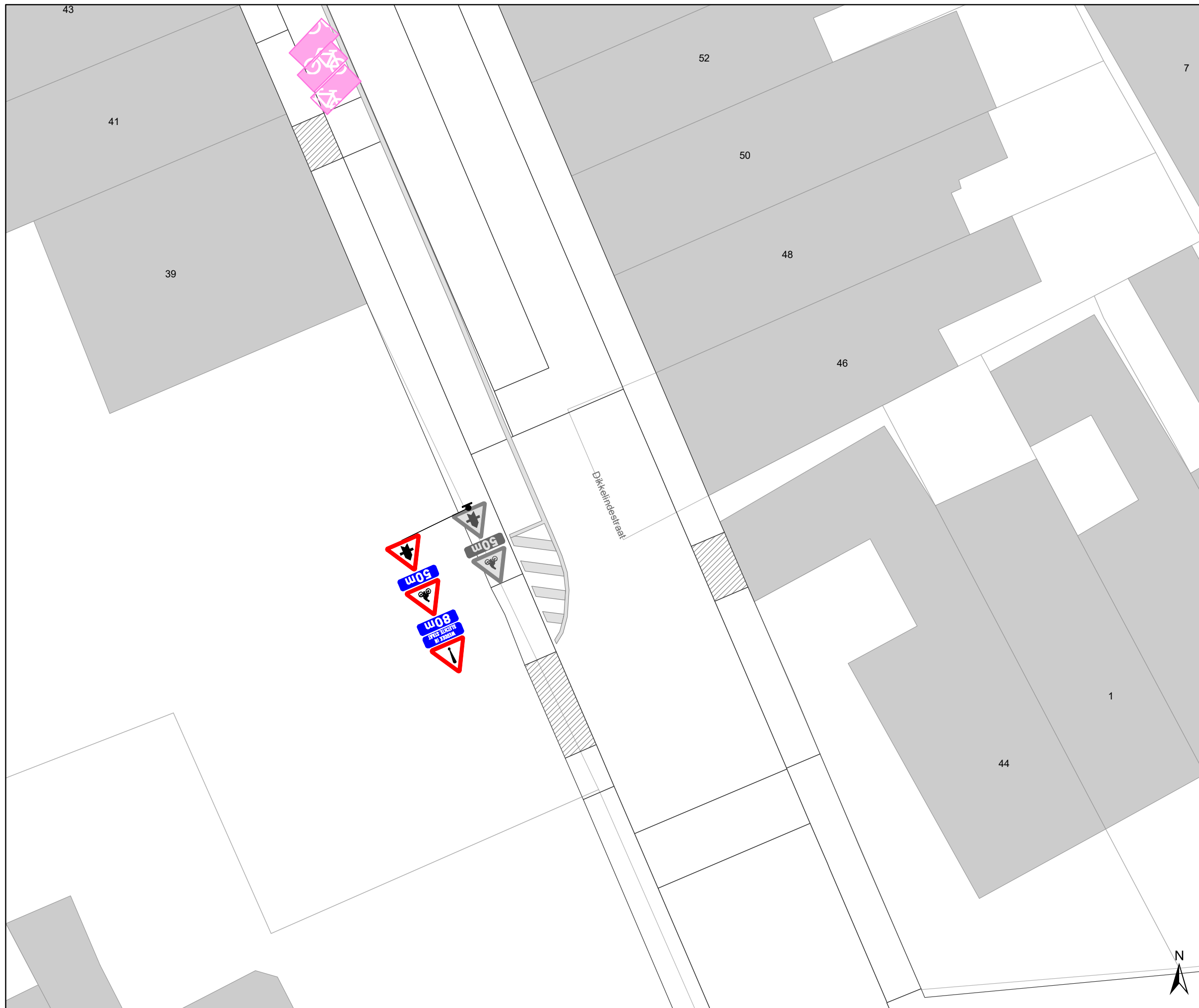


gent: Mobiliteitsbedrijf stad Gent
Verkeerstechnische taken




Poperingestraat tonnageverbod

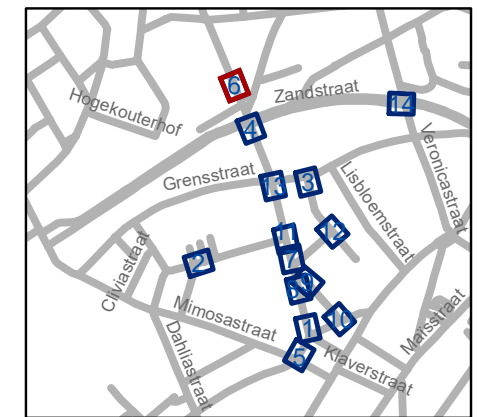
Dossiernummer P-297042

DATUM	SCHAAL	PLAN	P FORMAAT
8/08/2022	1/150	5/14	A3



Legende

-  Bestaande verkeersborden
-  Geplande verkeersborden
-  Te verwijderen verkeersborden
-  Bestaande wegmarkeringen
-  Geplande wegmarkeringen
-  Te verwijderen wegmarkeringen

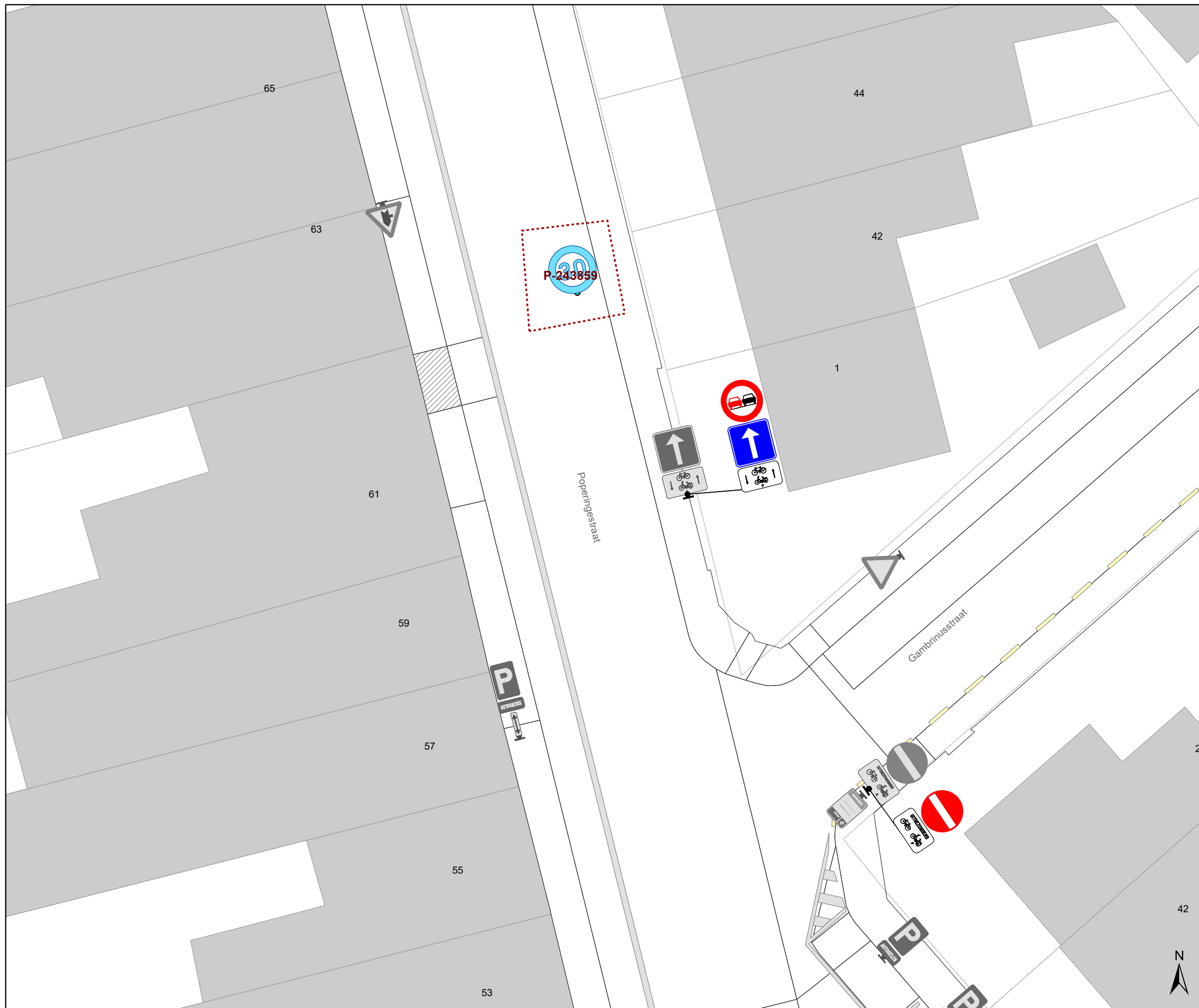


gent: Mobiliteitsbedrijf stad Gent
Verkeerstechnische taken




Poperingestraat tonnageverbod

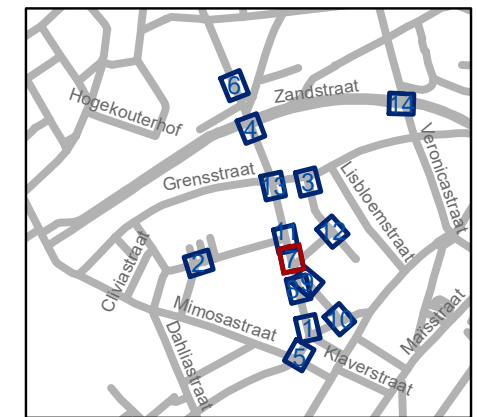
Dossiernummer P-297042

DATUM	SCHAAL	PLAN	P FORMAAT
8/08/2022	1/150	6/14	A3



Legende

-  Bestaande verkeersborden
-  Geplande verkeersborden
-  Te verwijderen verkeersborden
-  Bestaande wegmarkeringen
-  Geplande wegmarkeringen
-  Te verwijderen wegmarkeringen

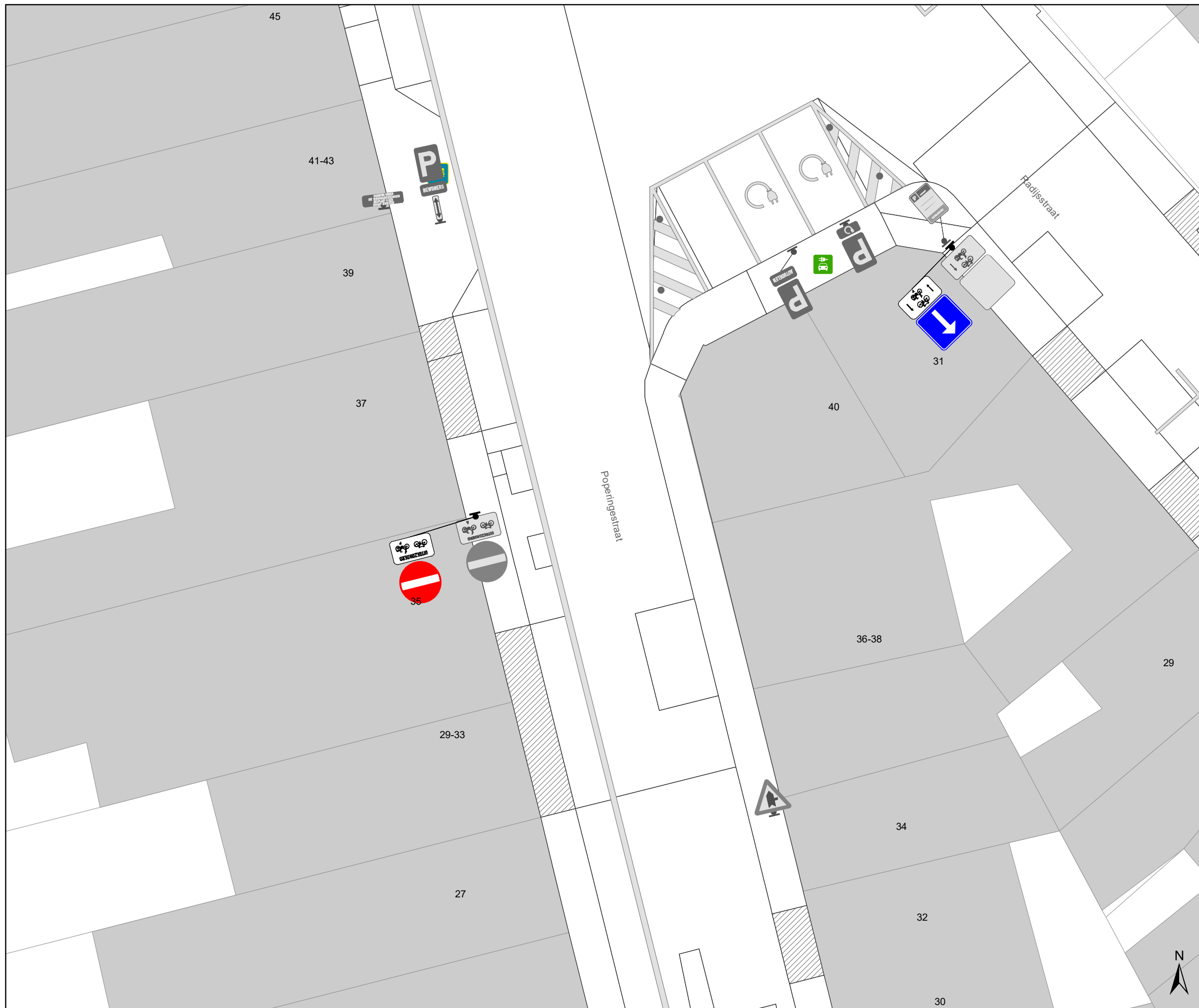


gent: Mobiliteitsbedrijf stad Gent
Verkeerstechnische taken






**Poperingestraat
tonnageverbod**

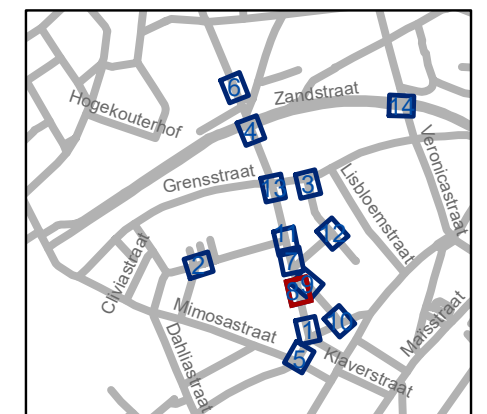
Dossiernummer P-297042

DATUM	SCHAAL	PLAN	P FORMAAT
8/08/2022	1/150	7/14	A3



Legende

-  Bestaande verkeersborden
-  Geplande verkeersborden
-  Te verwijderen verkeersborden
-  Bestaande wegmarkeringen
-  Geplande wegmarkeringen
-  Te verwijderen wegmarkeringen

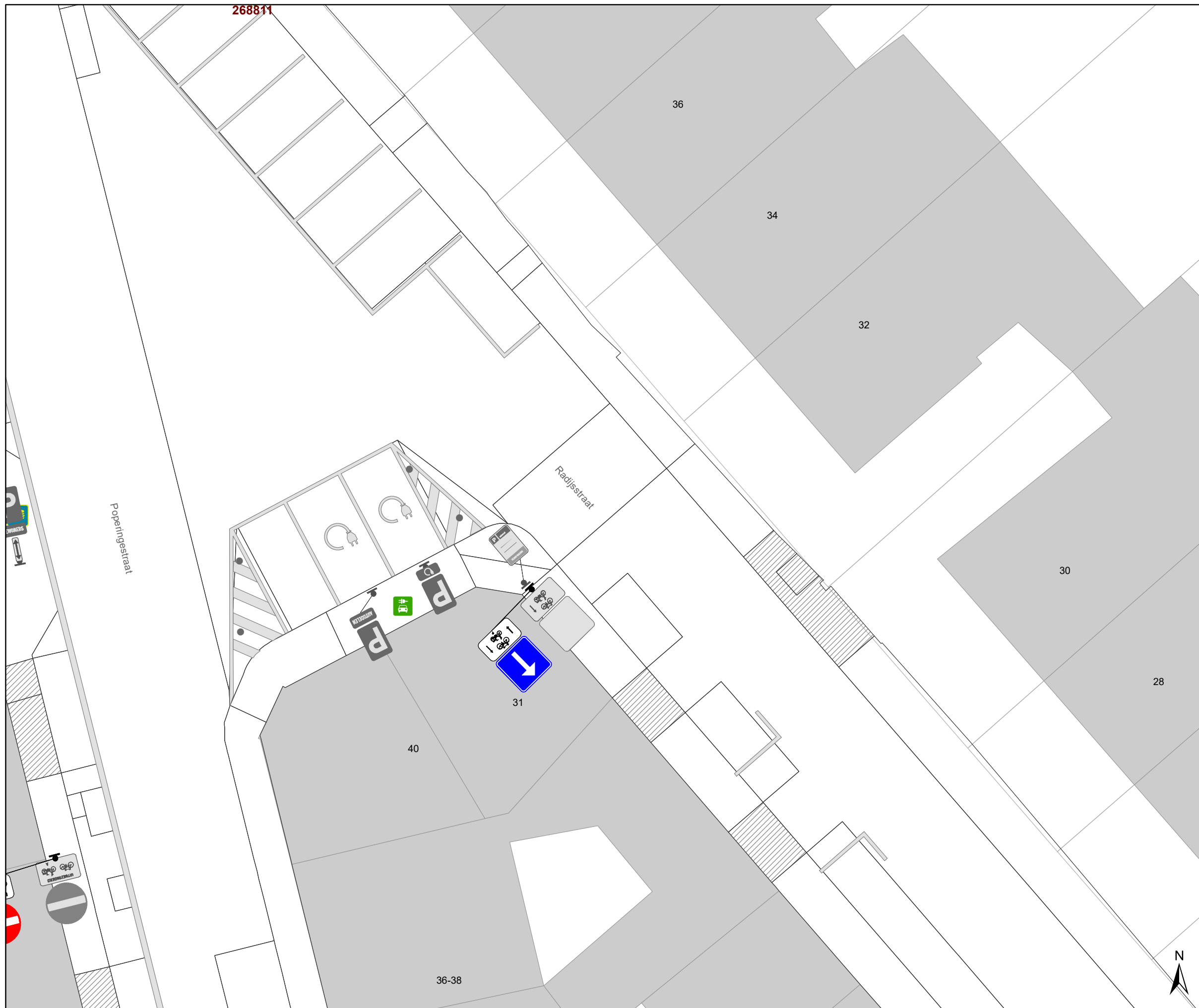


gent: Mobiliteitsbedrijf stad Gent
Verkeerstechnische taken

**Poperingestraat
tonnageverbod**

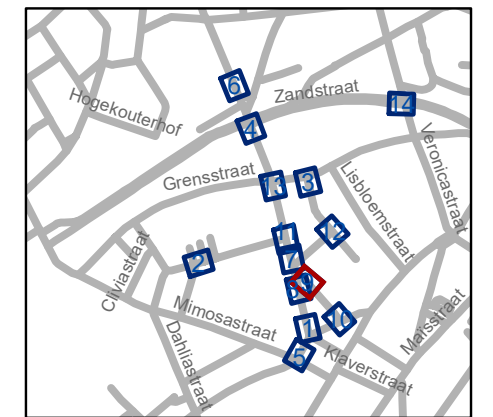
Dossiernummer P-297042

DATUM	SCHAAL	PLAN	P FORMAAT
8/08/2022	1/150	8/14	A3



Legende

-  Bestaande verkeersborden
-  Geplande verkeersborden
-  Te verwijderen verkeersborden
-  Bestaande wegmarkeringen
-  Geplande wegmarkeringen
-  Te verwijderen wegmarkeringen

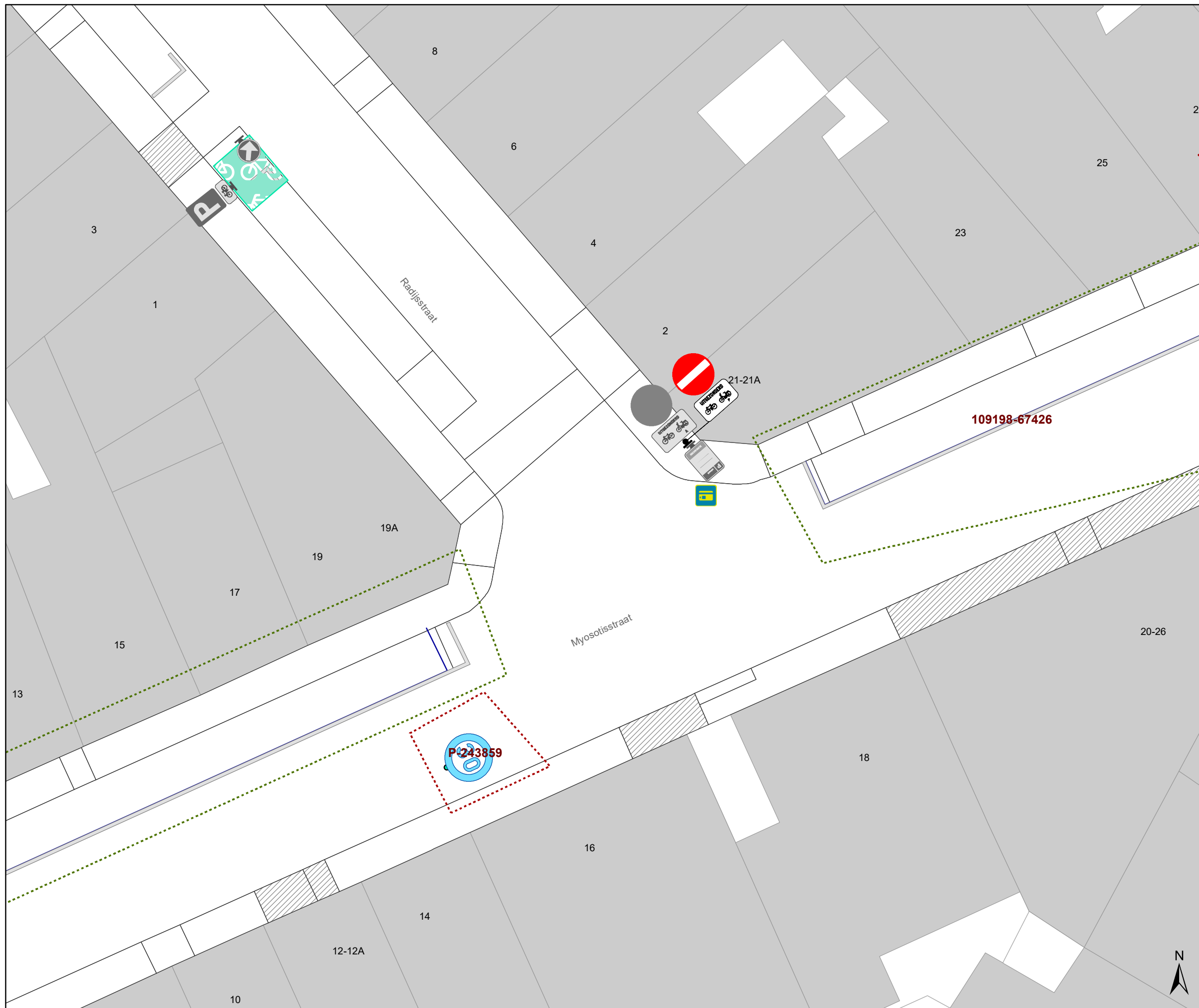


gent: Mobiliteitsbedrijf stad Gent
Verkeerstechnische taken






**Poperingestraat
tonnageverbod**

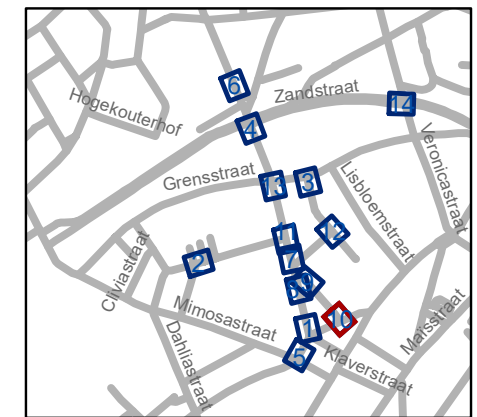
Dossiernummer P-297042

DATUM	SCHAAL	PLAN	P FORMAAT
8/08/2022	1/150	9/14	A3



Legende

-  Bestaande verkeersborden
-  Geplande verkeersborden
-  Te verwijderen verkeersborden
-  Bestaande wegmarkeringen
-  Geplande wegmarkeringen
-  Te verwijderen wegmarkeringen

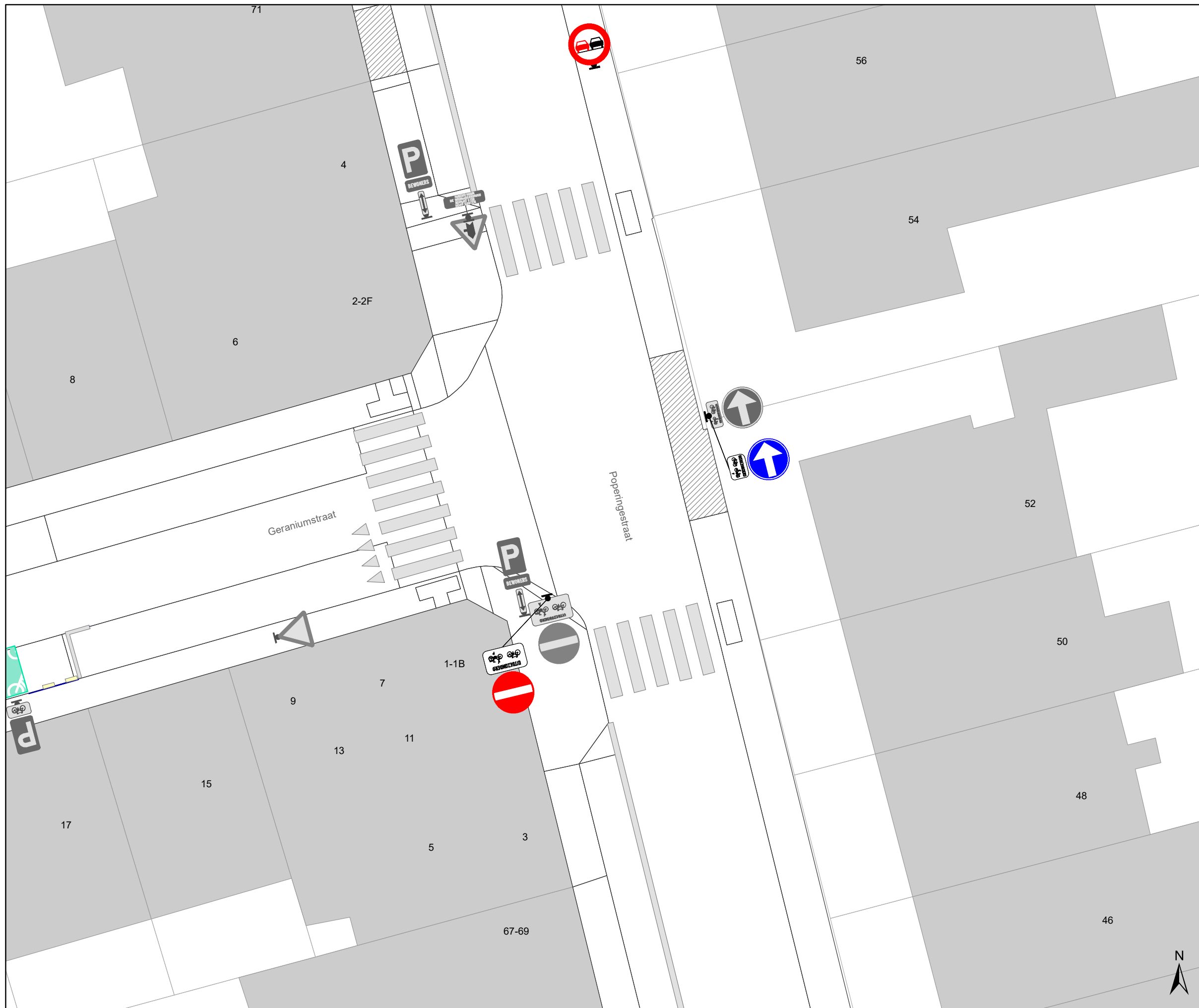


gent: Mobiliteitsbedrijf stad Gent
Verkeerstechnische taken





Poperingestraat tonnageverbod

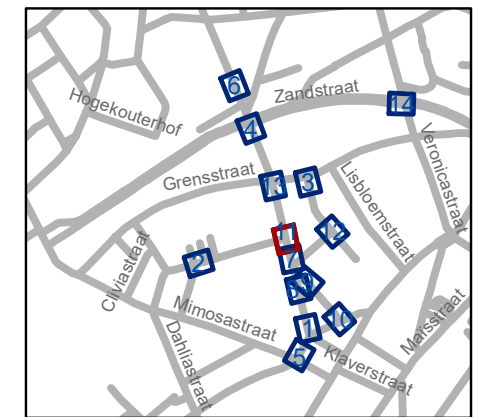
Dossiernummer P-297042

DATUM	SCHAAL	PLAN	P FORMAAT
8/08/2022	1/150	10/14	A3



Legende

-  Bestaande verkeersborden
-  Geplande verkeersborden
-  Te verwijderen verkeersborden
-  Bestaande wegmarkeringen
-  Geplande wegmarkeringen
-  Te verwijderen wegmarkeringen

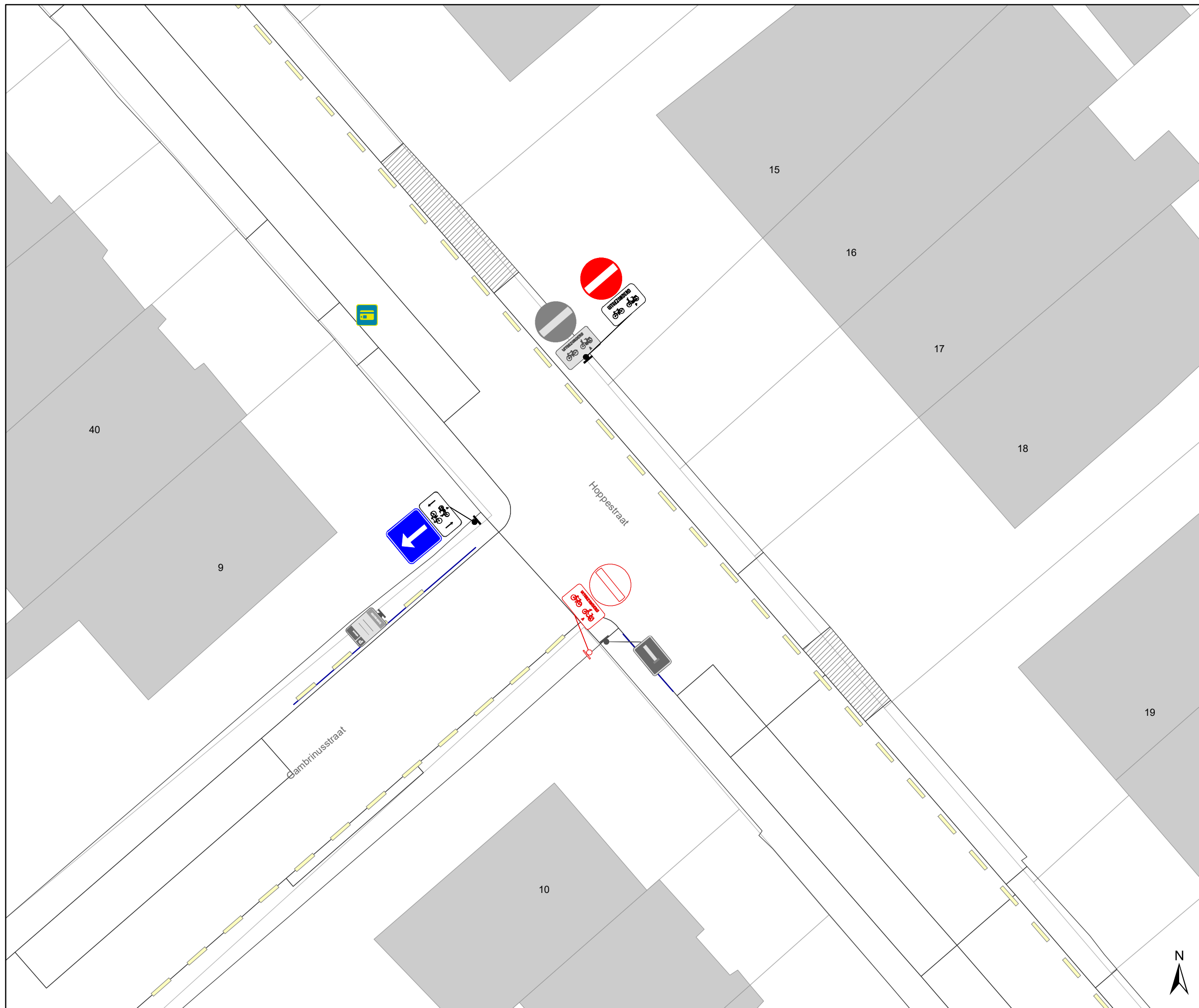


gent: Mobiliteitsbedrijf stad Gent
Verkeerstechnische taken







Poperingestraat tonnageverbod

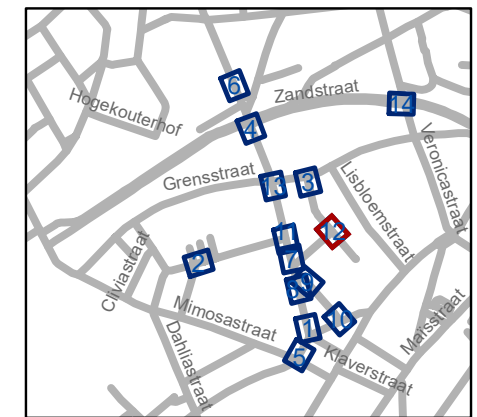
Dossiernummer P-297042

DATUM	SCHAAL	PLAN	P FORMAAT
8/08/2022	1/150	11/14	A3



Legende

-  Bestaande verkeersborden
-  Geplande verkeersborden
-  Te verwijderen verkeersborden
-  Bestaande wegmarkeringen
-  Geplande wegmarkeringen
-  Te verwijderen wegmarkeringen

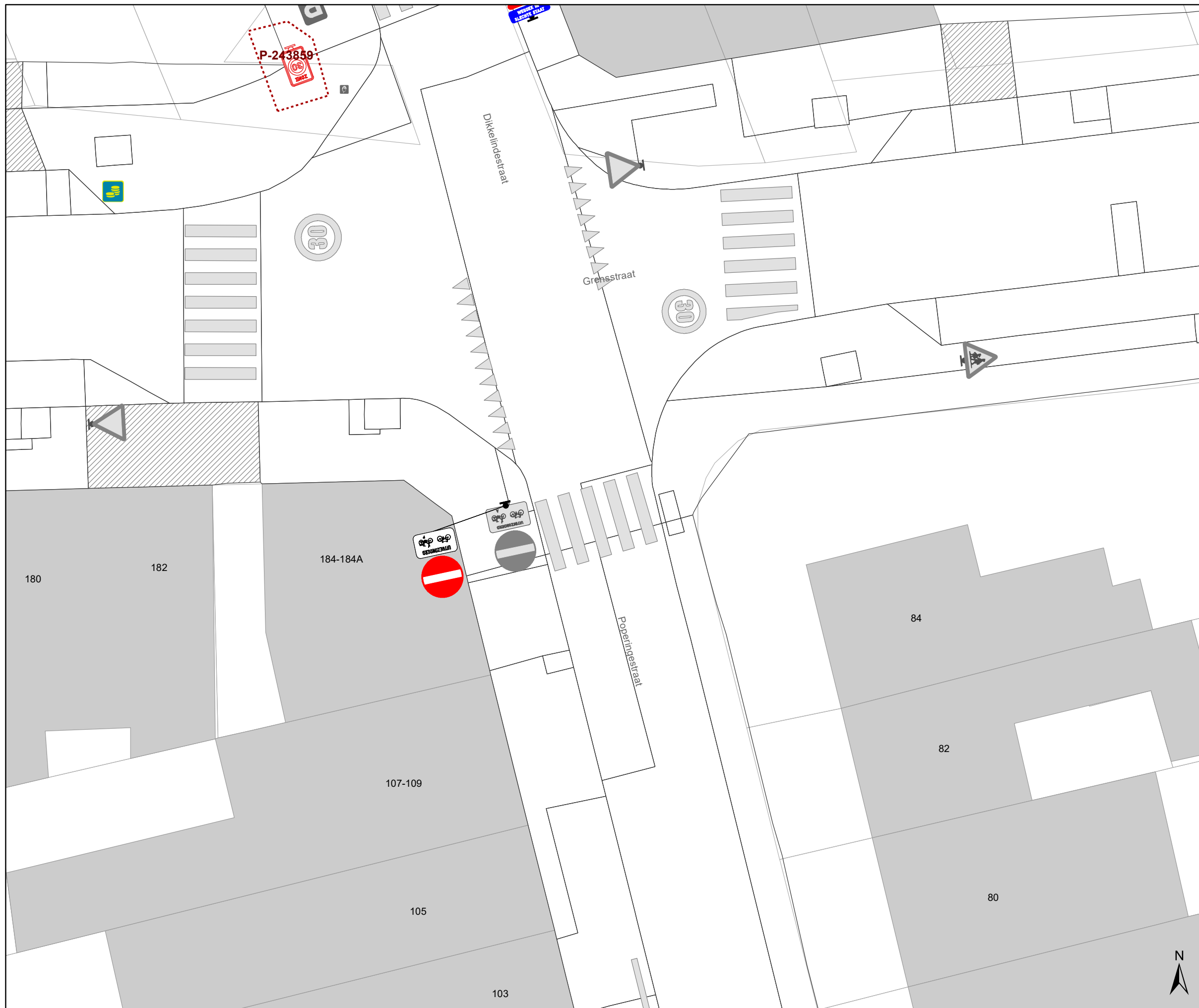


gent: Mobiliteitsbedrijf stad Gent
Verkeerstechnische taken






**Poperingestraat
tonnageverbod**

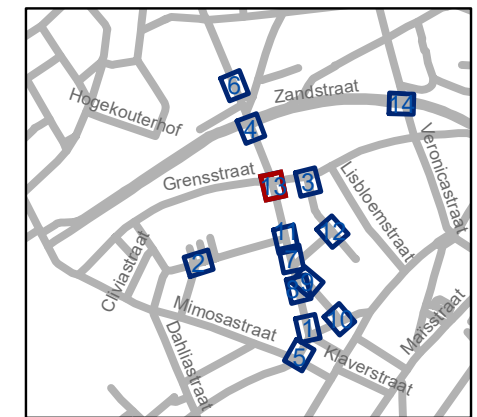
Dossiernummer P-297042

DATUM	SCHAAL	PLAN	P FORMAAT
8/08/2022	1/150	12/14	A3



Legende

-  Bestaande verkeersborden
-  Geplande verkeersborden
-  Te verwijderen verkeersborden
-  Bestaande wegmarkeringen
-  Geplande wegmarkeringen
-  Te verwijderen wegmarkeringen

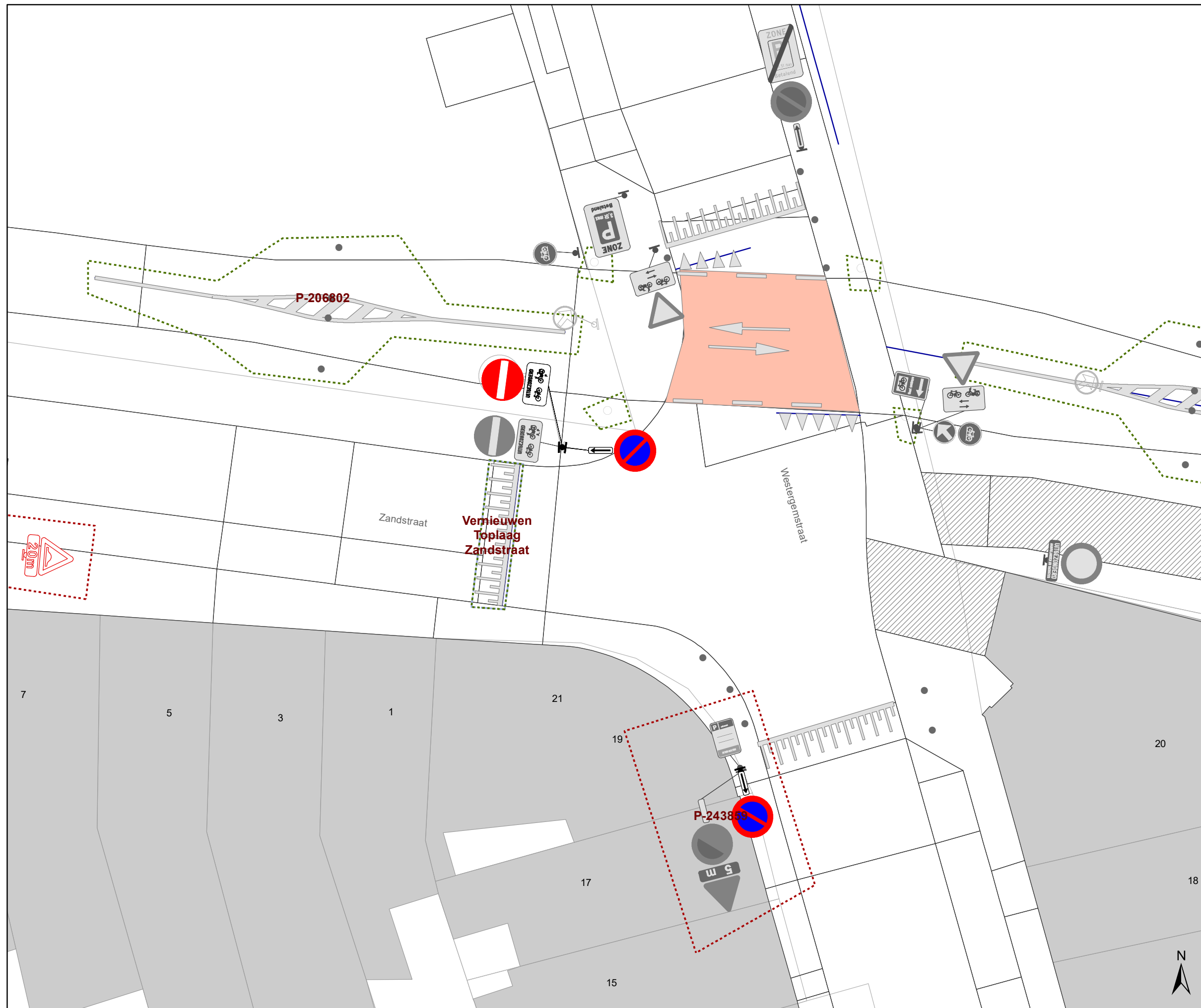


gent: Mobiliteitsbedrijf stad Gent
Verkeerstechnische taken

Poperingestraat tonnageverbod

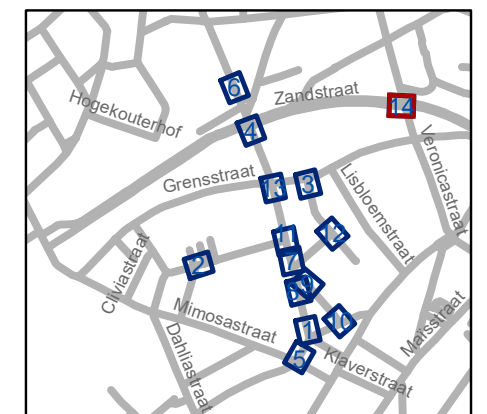
Dossiernummer P-297042

DATUM	SCHAAL	PLAN	P FORMAAT
8/08/2022	1/150	13/14	A3



Legende

-  Bestaande verkeersborden
-  Geplande verkeersborden
-  Te verwijderen verkeersborden
-  Bestaande wegmarkeringen
-  Geplande wegmarkeringen
-  Te verwijderen wegmarkeringen



gent: Mobiliteitsbedrijf stad Gent
Verkeerstechnische taken

**Poperingestraat
tonnageverbod**

Dossiernummer P-297042

DATUM	SCHAAL	PLAN	P FORMAAT
8/08/2022	1/150	14/14	A3

