



2022_CBS_08361 Nieuw aanvullend reglement van de politie op het wegverkeer - gemeenteweg - Bassijnstraat - nieuwe parkeermaatregel - Vaststelling

Beslissing: Goedgekeurd in besloten vergadering van 18 augustus 2022

Zijn aanwezig bij de beslissing van dit punt:

de heer Mathias De Clercq, burgemeester-voorzitter; mevrouw Sofie Bracke, schepen
mevrouw Tine Heyse, schepen; mevrouw Astrid De Bruycker, schepen; de heer Bram
Van Braeckvelt, schepen; mevrouw Isabelle Heyndrickx, schepen; mevrouw Hafsa El-
Bazioui, schepen; mevrouw Evita Willaert, schepen; de heer Rudy Coddens, schepen
mevrouw Mieke Hullebroeck, algemeen directeur; de heer Luc Kupers, adjunct-
algemeendirecteur

Bevoegd: Filip Watteuw

Betrokken: Mathias De Clercq

Juridisch kader

De volgende bepalingen zijn van toepassing inzake de bevoegdheid:

- De Nieuwe Gemeentewet 24 juni 1988, artikel 119;
- Het Decreet van 16 mei 2008 betreffende de aanvullende reglementen op het wegverkeer en de plaatsing en bekostiging van verkeerstekens, artikel 5, § 1, 2e lid;
- Het Decreet over het lokaal bestuur van 22 december 2017, artikel 41, 2°;
- Het gemeenteraadsbesluit van 15 december 2015, houdende de delegatie van de vaststellingsbevoegdheid inzake gemeentelijke aanvullende reglementen op het wegverkeer.

De beslissing wordt genomen op grond van:

- Wet betreffende de politie over het wegverkeer, gecoördineerd bij Koninklijk Besluit van 16 maart 1968;
- Decreet van 16 mei 2008 betreffende de aanvullende reglementen op het wegverkeer en de plaatsing en bekostiging van de verkeerstekens;
- Koninklijk Besluit van 1 december 1975 houdende algemeen reglement op de politie van het wegverkeer en van het gebruik van de openbare weg;
- Ministerieel Besluit van 11 oktober 1976 waarbij de minimumafmetingen en de bijzondere plaatsingsvoorwaarden van de verkeerstekens worden bepaald;
- Uitvoeringsbesluit van 23 januari 2009 betreffende de aanvullende reglementen op het wegverkeer en de plaatsing en bekostiging van de verkeerstekens;
- Omzendbrief MOB/2009/1 van 3 april 2009;

Motivering

Bij dit collegebesluit wordt in kader van de heraanleg een gele onderbroken streep aangebracht van het kruispunt van de Kerkstraat tot huisnummer 1, aan de pare kant van de straat. Door de circulatiewijzigingen die doorgevoerd zullen worden binnen het Wijkmobiliteitsplan Dampoort-Oud-Gentbrugge, moet de bocht naar de Bassijnstraat aangepast worden voor verkeer vanuit de Kerkstraat, komende van de zijde Louis Van Houttestraat. Dit is nodig om de draaicirkels te respecteren.

De nieuwe maatregel die bij dit besluit wordt getroffen is het verwijderen van de parkeerplaats voor personen met een handicap tegenover huisnummer 29-31 wegens verhuis van de houder van de parkeerkaart voor personen met een handicap.

Bij collegebesluit van 18 juli 2019 werd een parkeerplaats voor personen met een handicap ingericht ter hoogte van de overkant van huisnummers 29-31 vermits de aanvrager voldoet aan de gestelde voorwaarden volgens het Reglement houdende de voorwaarden tot het toekennen van parkeerplaatsen voor personen met een handicap goedgekeurd in de gemeenteraad van 25 april 2016.

Bij collegebesluit van 19 februari 2018 werd de bestaande toestand geregulariseerd en er werden geen nieuwe verkeersmaatregelen ingevoerd.

Bijgevoegde bijlage(n):

- Aanvullend reglement Bassijnstraat dossier P-286208 (deel van de beslissing)
- Signalisatieplan Bassijnstraat dossier P-286208 (deel van de beslissing)
- Historiek Bassijnstraat dossier P-286208

Beslissing

Beslist het volgende:

Artikel 1:

Heft op het aanvullend reglement van de politie op het wegverkeer betreffende de gemeenteweg Bassijnstraat, goedgekeurd in zitting van 19 december 2019, van zodra het nieuwe reglement in werking treedt.

Artikel 2:

Stelt vast het bijgevoegd aanvullend reglement van de politie op het wegverkeer en het signalisatieplan betreffende de gemeenteweg Bassijnstraat.

2022_CBS_08361 - Nieuw aanvullend reglement van de politie op het wegverkeer - gemeenteweg - Bassijnstraat - nieuwe parkeermaatregel

Aanvullend reglement van de politie op het wegverkeer - gemeenteweg – Bassijnstraat

Vastgesteld in het College van Burgemeester en Schepenen van

Bekendgemaakt op

Geldig vanaf

Referentienummer

Reglement

Artikel 1. Op de Bassijnstraat van het kruispunt met de Guldenmeers tot het kruispunt met de Kerkstraat in de richting van het kruispunt met de Kerkstraat geldt:

- verboden rijrichting voor iedere bestuurder;
- de maatregel geldt niet voor fietsers.

In de tegenovergestelde richting geldt:

- toegelaten rijrichting op de openbare weg met eenrichtingsverkeer;
- fietsers mogen in beide richtingen rijden.

Dit wordt gesignaleerd door:

- verkeersborden C1
- de verkeersborden worden aangevuld met onderborden M2
- verkeersborden F19
- de verkeersborden worden aangevuld met onderborden M4

Artikel 2. Op de Bassijnstraat vanaf huisnummer 2 in de richting van de Scheldekaai geldt: de toegang is verboden in beide richtingen, voor iedere bestuurder;

- de maatregel geldt niet voor plaatselijk verkeer.

Dit wordt gesignaleerd door:

- verkeersborden C3
- de verkeersborden worden aangevuld met onderborden Type IV

Artikel 3. Op de Bassijnstraat van het kruispunt met de Kerkstraat tot de Scheldekaai aan de westelijke zijde van de weg geldt:

- het parkeren is verboden;
- het einde van de parkeerreglementering wordt aangeduid;
- het begin van de parkeerreglementering wordt aangeduid.

Dit wordt gesignaleerd door:

- verkeersborden E1
- de verkeersborden worden aangevuld met x-borden Xb, Xa

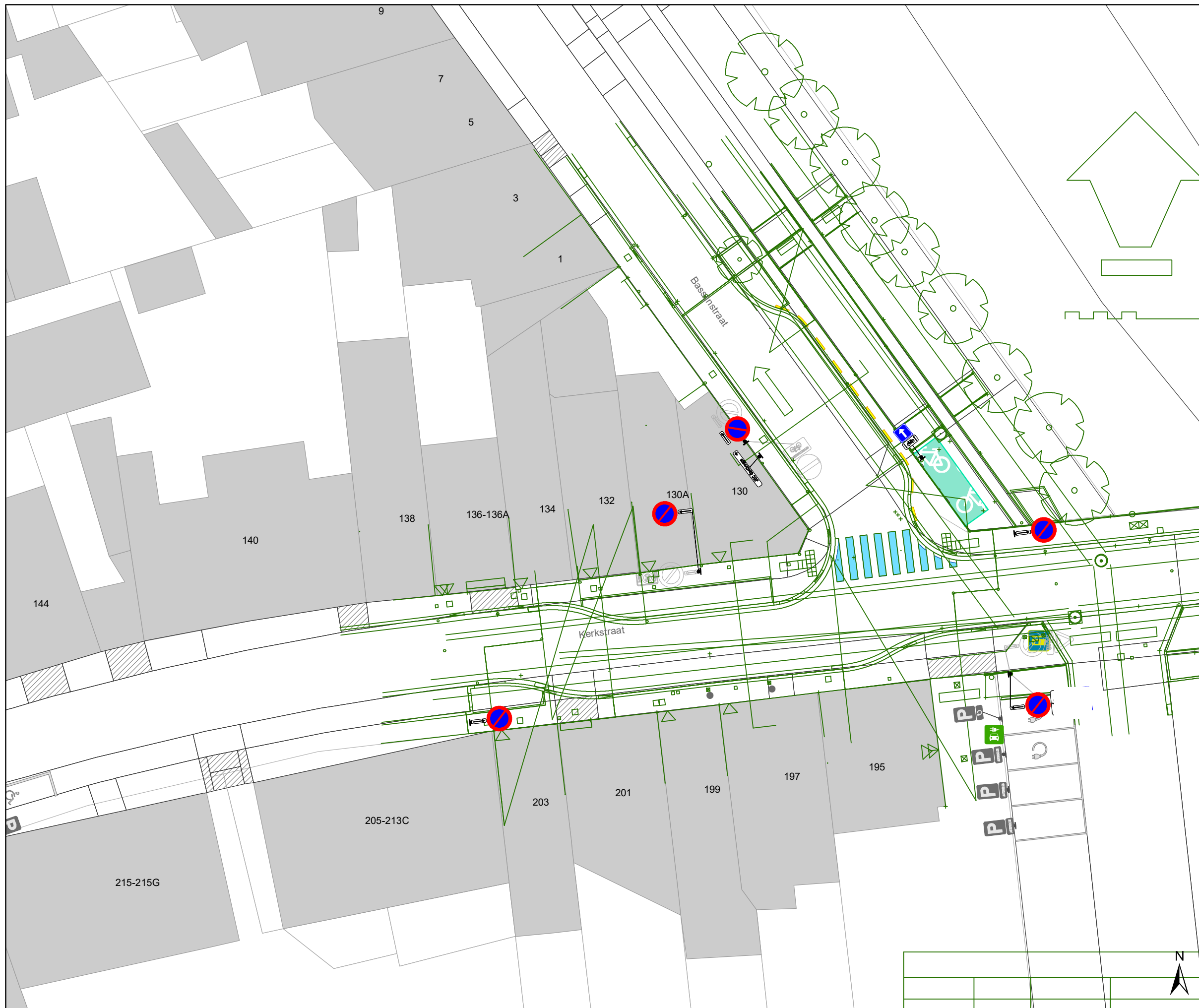
**Artikel 4. Op de Bassijnstraat ter hoogte van het kruispunt met de Kerkstraat geldt:
voetgangers moeten de oversteekplaats volgen om de rijbaan over te steken.
Dit wordt gesignaleerd door:
- wegmarkeringen overeenkomstig art.76.3 van de wegcode**

**Artikel 5. Op de Bassijnstraat ter hoogte van huisnummer 2 geldt:
bestuurders mogen niet rijden, stilstaan of parkeren op de markeringen.
Dit wordt gesignaleerd door:
- wegmarkeringen overeenkomstig art.77.4 van de wegcode**







**Artikel 6. Op de Bassijnstraat van het kruispunt met de Kerkstraat tot aan huisnummer 1 aan de
oostelijke kant van de weg geldt:
het parkeren op de rijbaan is verboden.
Dit wordt gesignaleerd door:
- wegmarkeringen overeenkomstig art.75.1.2° van de wegcode**

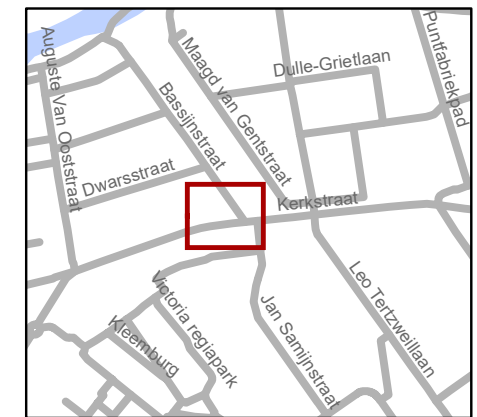
(einde reglement)





Legende

-  Bestaande verkeersborden
-  Geplande verkeersborden
-  Te verwijderen verkeersborden
-  Bestaande wegmarkeringen
-  Geplande wegmarkeringen
-  Te verwijderen wegmarkeringen



gent: Mobiliteitsbedrijf stad Gent
Verkeerstechnische taken

Kerkstraat
lokaal IKZ dossier

Dossiernummer P-286208

DATUM	SCHAAL	PLAN	P FORMAAT
4/07/2022	1/250	1/1	A3

