











<b>Datum van inboeking:</b> 13-6-2022 08:04	<b>Wijk:</b> GC	<b>Refertenummer:</b> EVE-2022-0928
--	-----------------	--


<b>Naam evenement:</b>	Gent Autovrij 2022	
<b>Datum evenement:</b>	18-9-2022 10:00 <b>tot</b> 18-9-2022 18:00	
<b>Plaats gebeuren:</b>	Botermarkt 1 (Gent)	
<b>Verantwoordelijke:</b>	Isabelle.DeColvenaer@stad.gent	
<b>Organisator:</b>	Stad Gent	
<b>Aard:</b>	Andere	Openbaar domein
<b>In behandeling bij:</b>	Ignace Seghers	<b>Cl:</b> Andere

## VERKEERSMAATREGELEN

### GENT AUTOVRIJ 2022

Versie datum : 01/07/2022

	Schraag + C3 (+ verlichting)
	Schraag + C3 (+ verlichting) + UPV
	Schraag + C3 (+ verlichting) + UPV + F45
	Schraag + C3 (+ verlichting) + UPV + F45 + aanpassing rijrichting
	Schraag + C1 (+ verlichting)
	Onbepaald : zie lijst verkeersmaatregelen
	politie
	signaalgever / seingever
	Schraag
	



---

Opmerking : Gent Autovrij is allesbehalve autovrij.

Iedereen kan met gelijk welk voertuig de "autovrije" zone verlaten en ook alle circulerend verkeer binnen de zone is toegelaten.

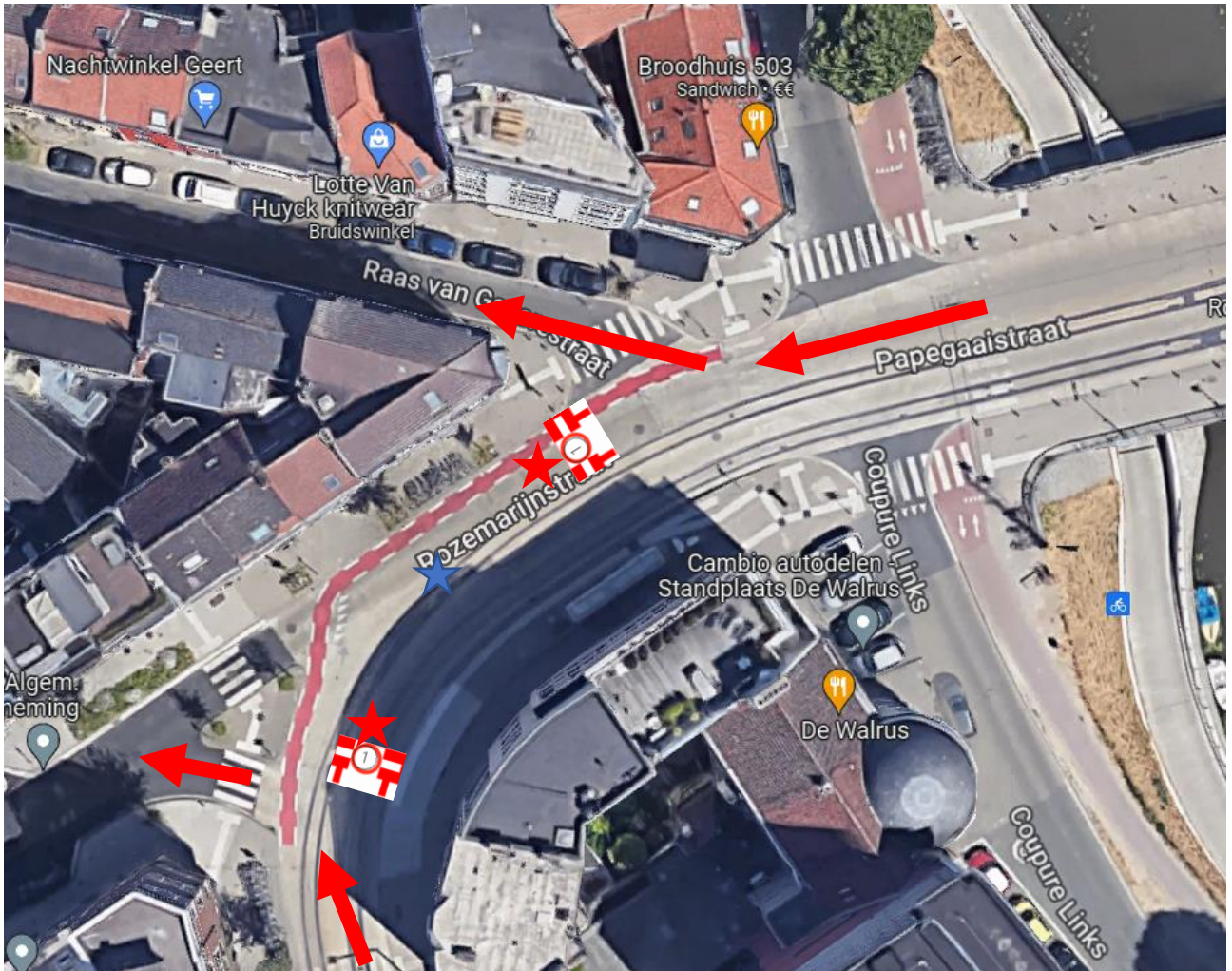

Aan alle reglementaire toegangswegen naar de zone worden verkeersborden C3 + "uitgezonderd fietsers" geplaatst. Naast fietsers is het echter ook voor onderstaande personen / voertuigen toegelaten om de zone te betreden. Het is echter praktisch niet haalbaar om borden met de volledige opsomming te plaatsen. Politie en seingevers worden echter wel in die zin gebriefd :

- Openbaar Vervoer
- Taxi's en taxifietsen
- Fietsen en rijwielen (bvb. Gocarts)
- Bromfietsen klasse A
- voortbewegingstoestellen
- Diensten van openbaar nut, hulp- en veiligheidsdiensten en erkende geldtransporten
- Voertuigen die naar de hotels gelegen in de autovrije zone rijden (moeten wel in het bezit zijn van hun hotelvoucher)
- Particulieren die van de openbare en ondergrondse parkings wegrijden uit de autovrije zone
- Personen die houder zijn van een kaart voor personen met een handicap
- Thuisverplegers op weg naar patiënten

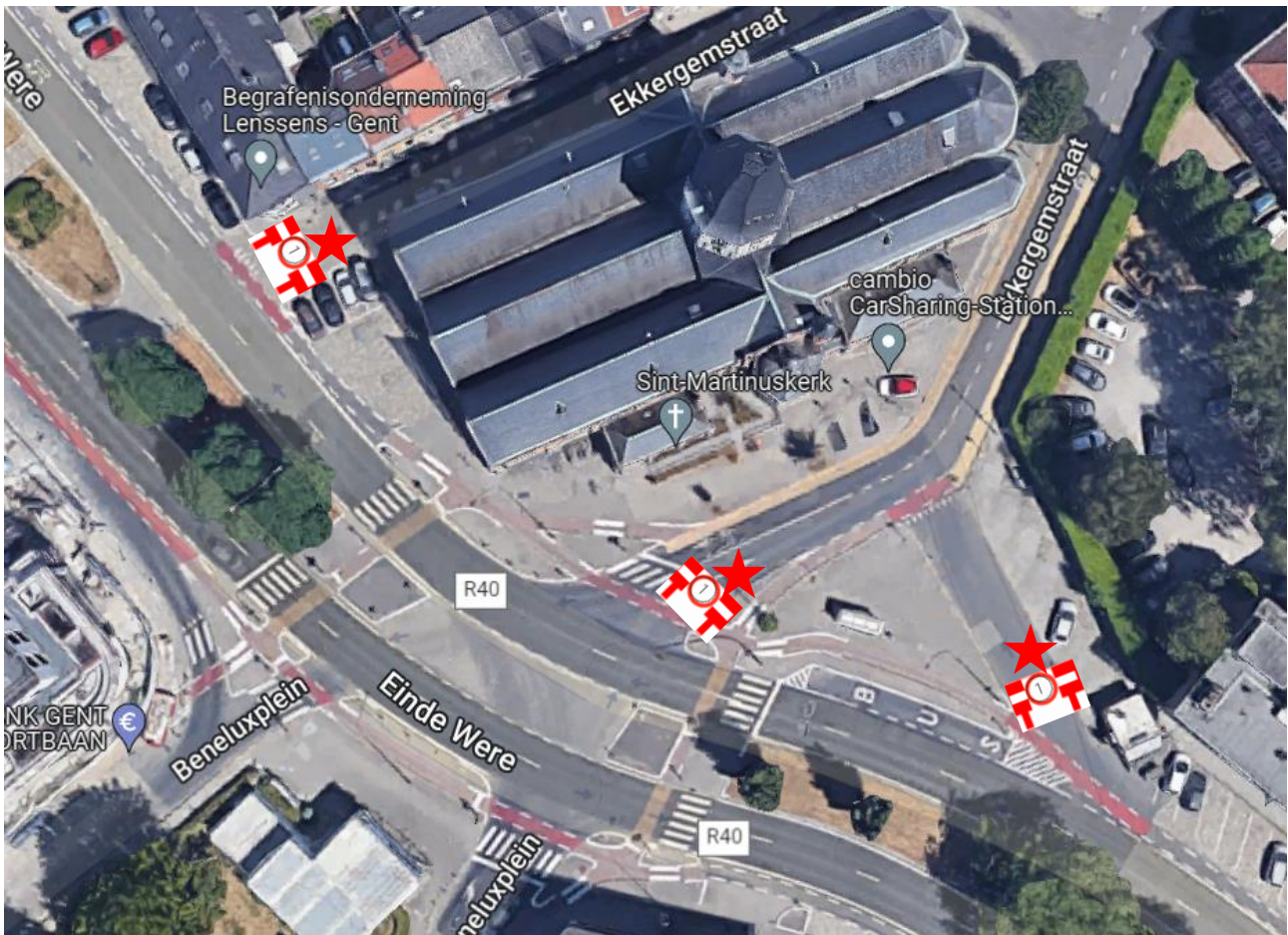

Het bovenstaande in acht nemend blijft de wegcode dus van toepassing, ook voor voetgangers en fietsers.

**Uren :**

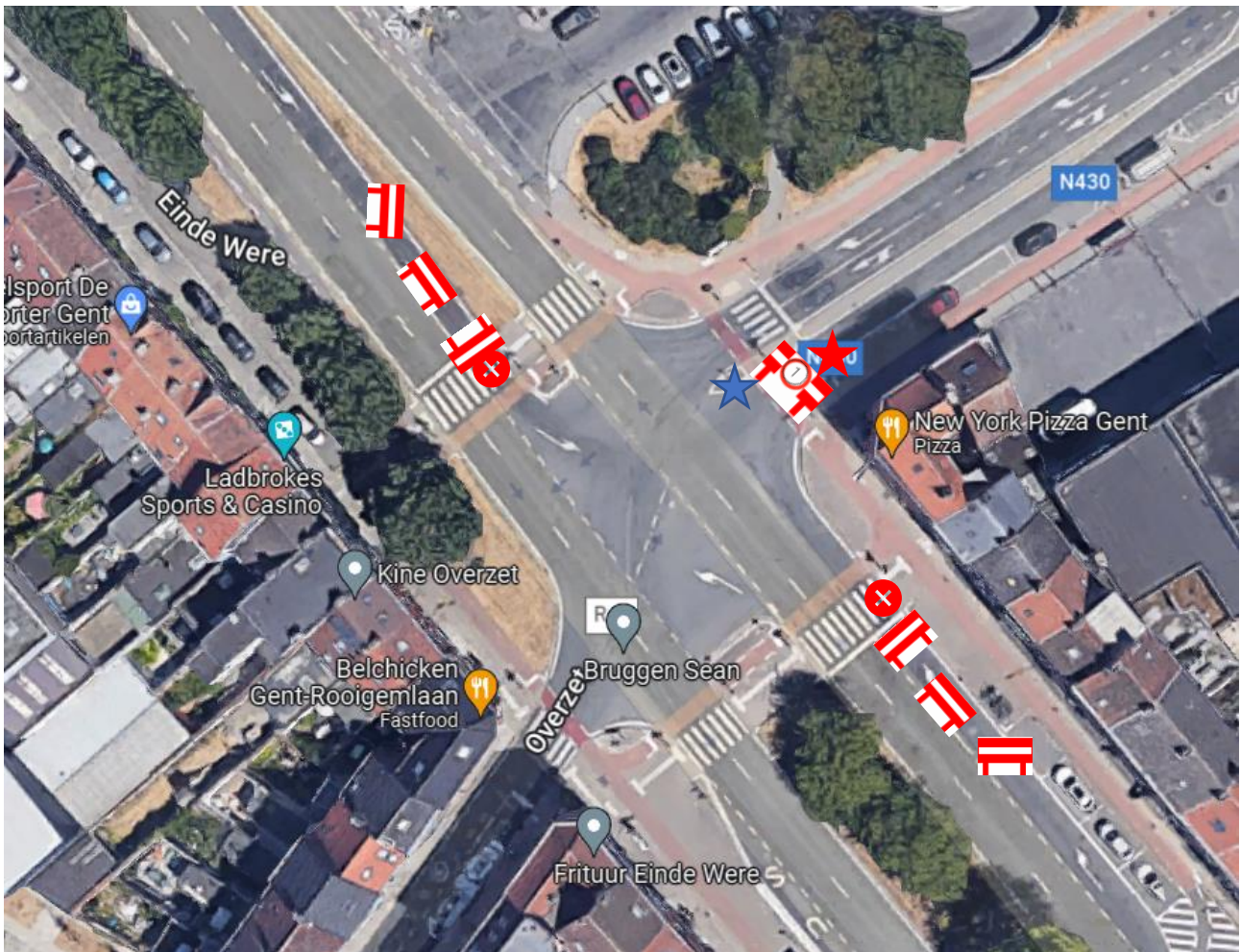

- Afsluiten B401 en Jules de Bruyckerdreef : 05.00 – 21.00 uur
- Afsluiten site Zuid : 08.00 – 20.00 uur
- Afsluiten overig gebied Gent Autovrij : 10.00 – 18.00 uur



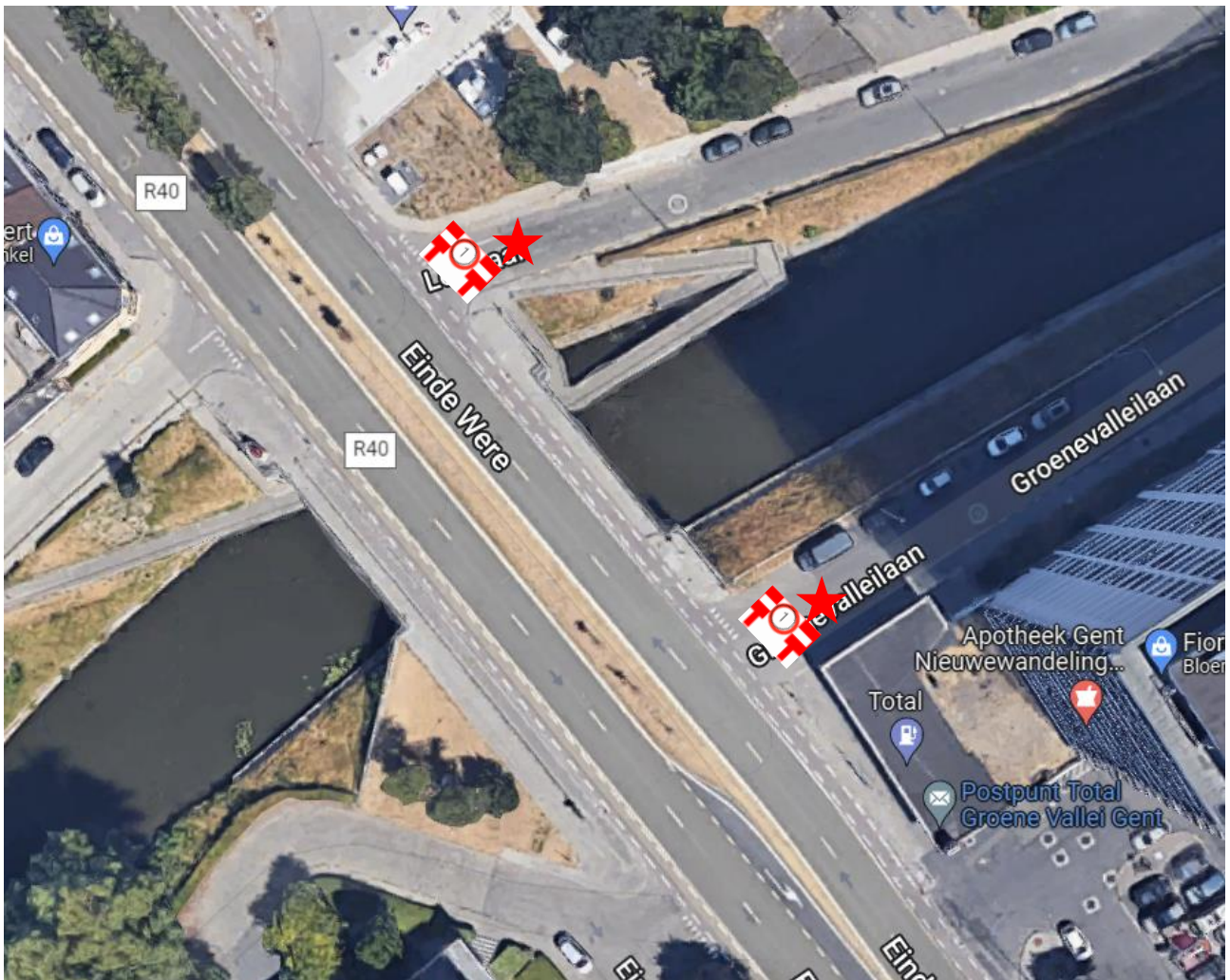

- Rozemarijnstraat # Bernard Spelaan # Raas van Gaverestraat : 2 x schraag C3 + "uitgezonderd fietsers" + 1 agent + 2 seingever




- Ekkergeraast # Antonius Triestlaan # Einde Were : 3 x schraag C3 + "uitgezonderd fietsers" + bord "Gent Autovrij" + 2 blanco's + 3 seingevers



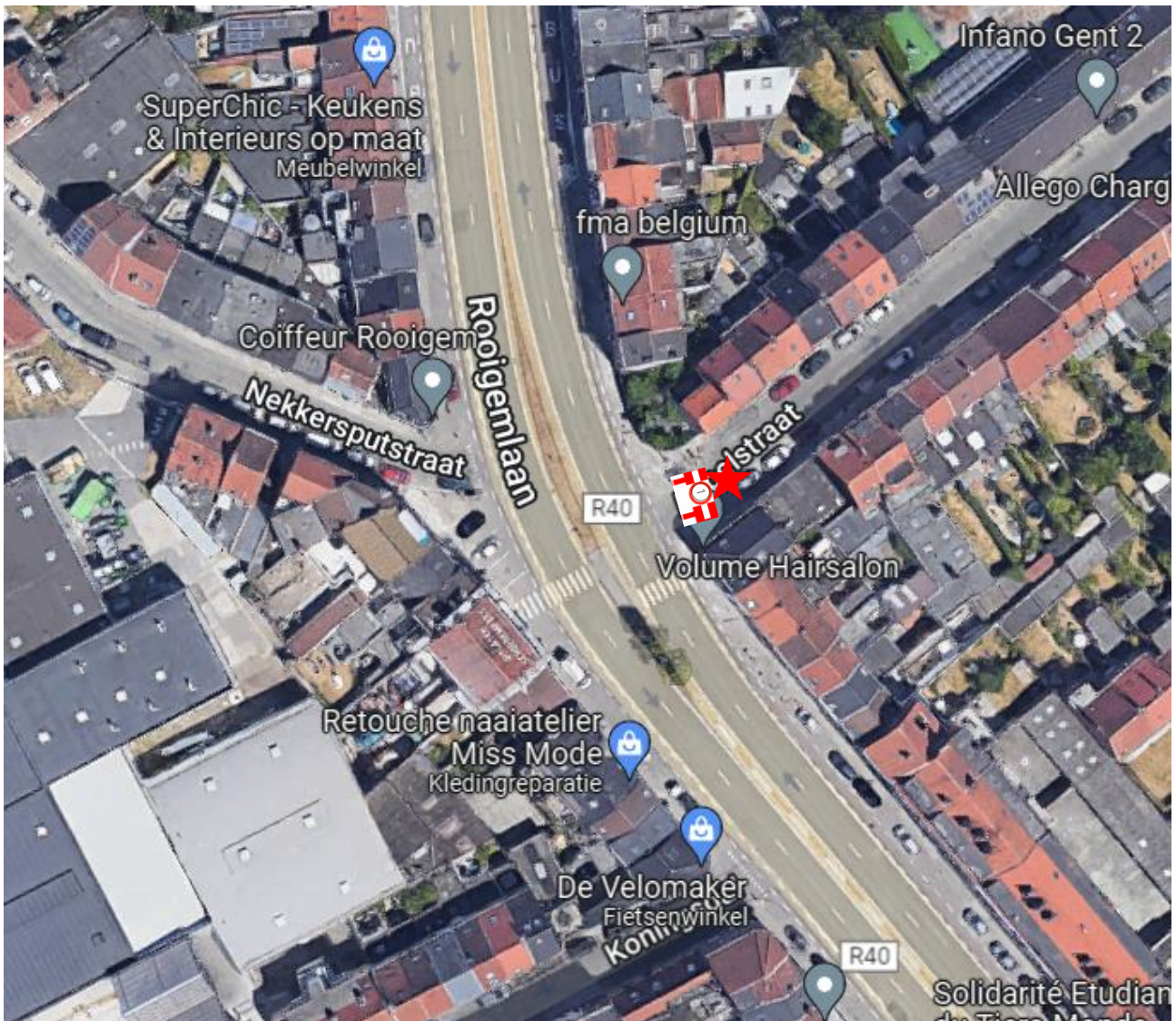

- Nieuwewandeling # Einde Were : 1 x schraag C3 + "uitgezonderd fietsers" + bord "Gent Autovrij" + 10 blanco schragen + 1 C31a en 1 C31b op voet + 1 agent + 1 seingever




- Groenevalleilaan # Einde Were : 1 x schraag C3 + "uitgezonderd fietsers" + 1 Seingever
- Leiekaai # Einde Were : 1 x schraag C3 + "uitgezonderd fietsers" + 1 seingever



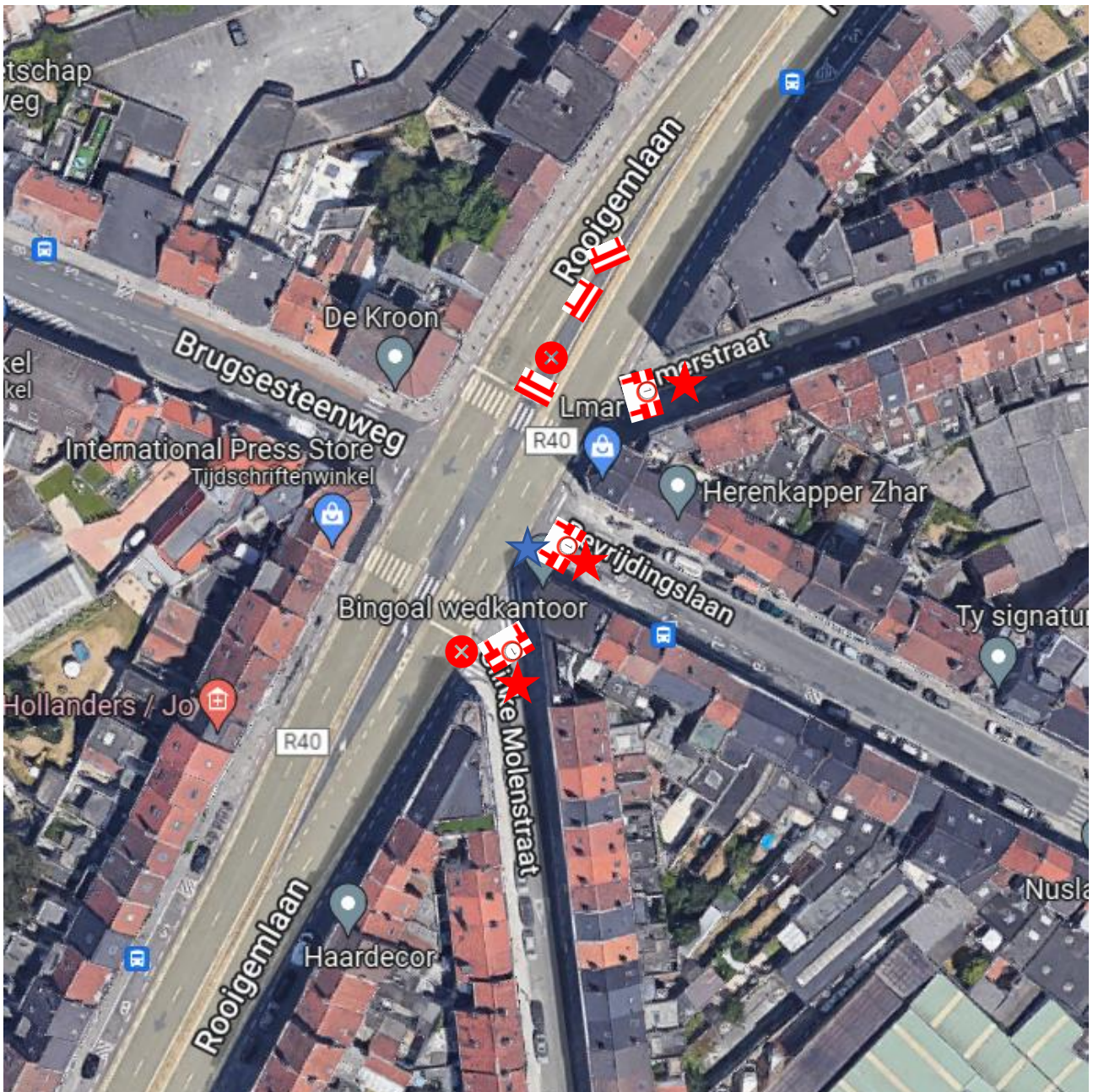

- Drongensesteenweg # Rooigemlaan : 1 x schraag C3 + "uitgezonderd fietsers" + bord "Gent Autovrij" + 5 blanco schragen + 1 C31a en 1 C31b op voet + 1 agent + 1 seingever



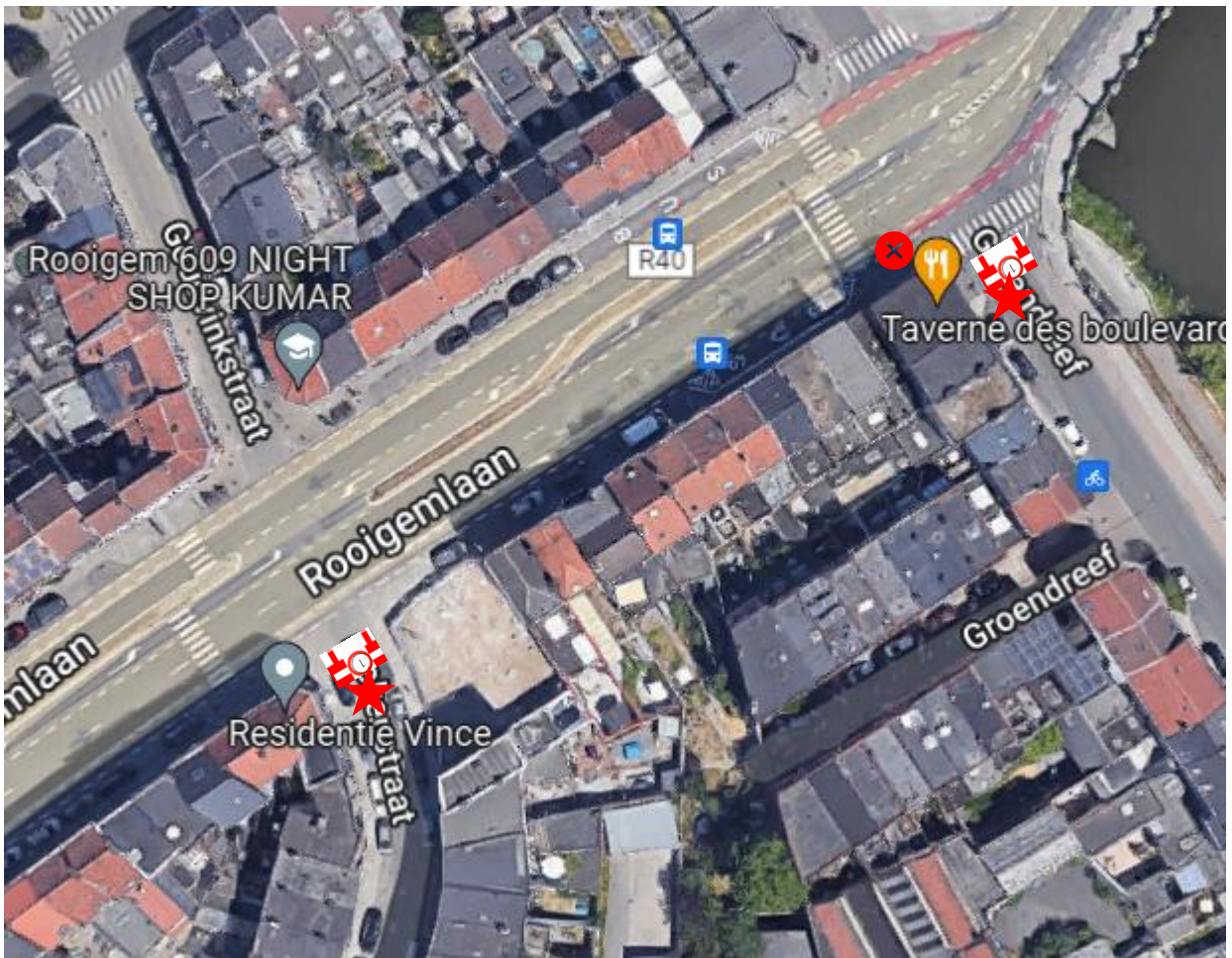

- Appelstraat # Rooigemlaan : 1 x schraag C3 + "uitgezonderd fietsers" + 1 C31b op voet + 1 seingever




- Biezenstuk # Rooigemlaan : 1 schraag C3 + "uitgezonderd fietsers" + 1 seingever
  - Violierstraat # Rooigemlaan : 1 schraag C3 + "uitgezonderd fietsers" + 1 seingever
- + 2 blanco schragen



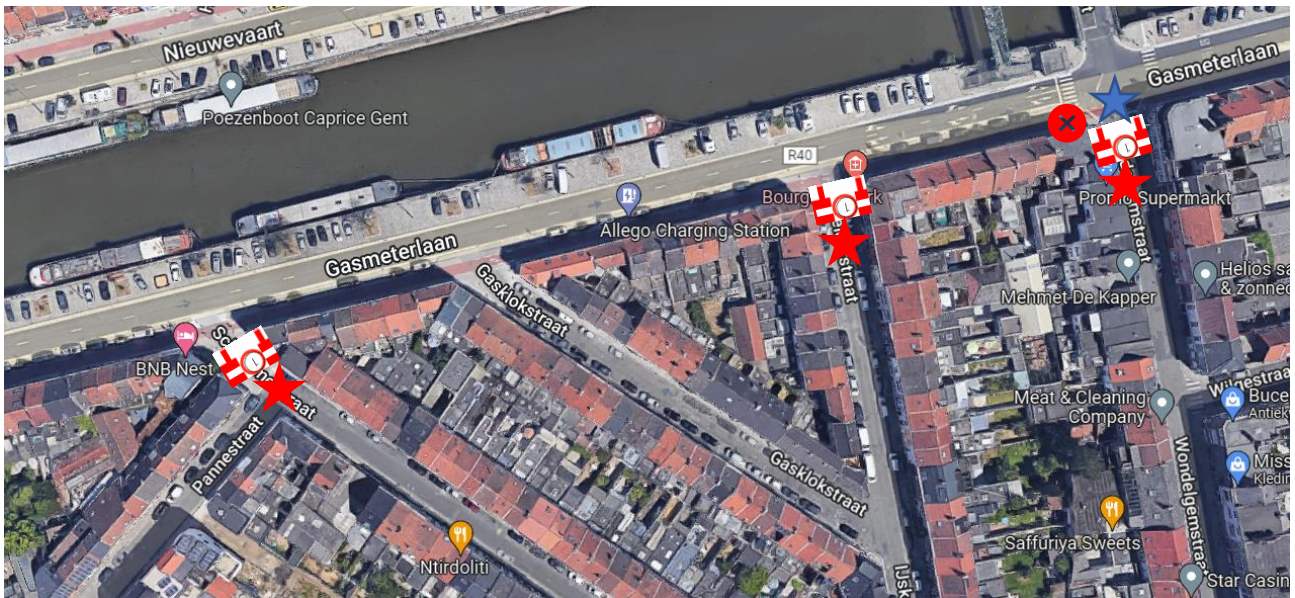

- Bevrijdingslaan # Hamerstraat # Slinke Molenstraat # Rooigemlaan : 3 x schraag C3 + onderbord "uitgezonderd fietsers" + bord "Gent Autovrij" + 6 blanco schragen + 1 C31a en 1 C31b op voet + 1 agent + 3 seingevers





- Kiekenstraat # Rooigemlaan : 1 schraag C3 + "uitgezonderd fietsers" + 1 seingever
- Groendreef # Rooigemlaan : 1 schraag C3 + "uitgezonderd fietsers" + bord "Gent Autovrij" + 1 blanco schraag + 1 C31b op voet + 1 seingever



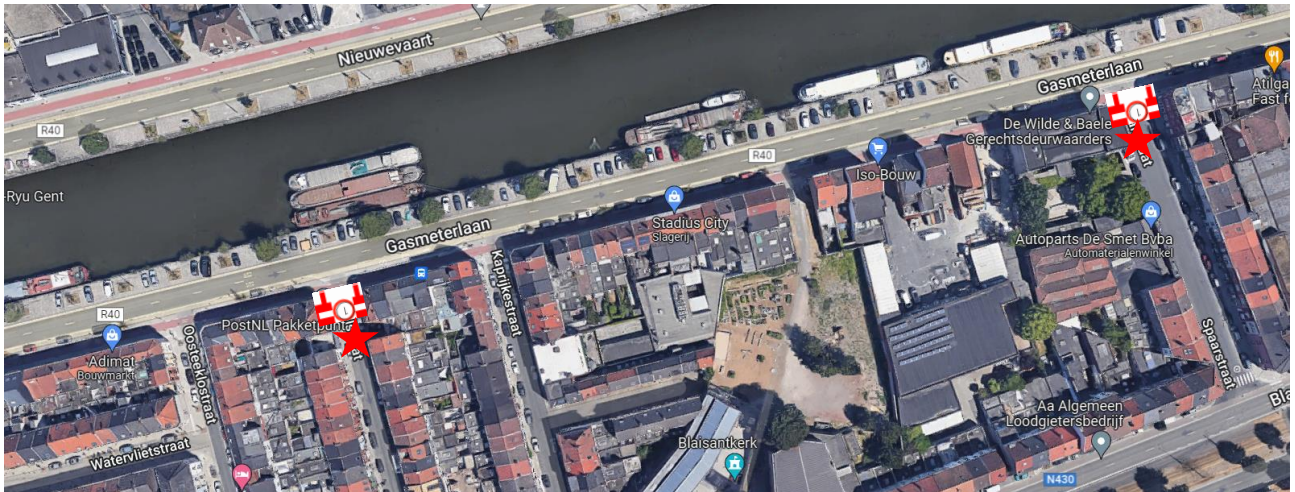

- Elyzeese Velden # Gasmeterlaan : 1 schraag C3 + "uitgezonderd fietsers" + bord "Gent Autovrij" + 1 seingever
- Gebroeders De Smetstraat # Gasmeterlaan : 1 schraag C3 + "uitgezonderd fietsers" + bord "Gent Autovrij" + 1 blanco schraag + 1 seingever



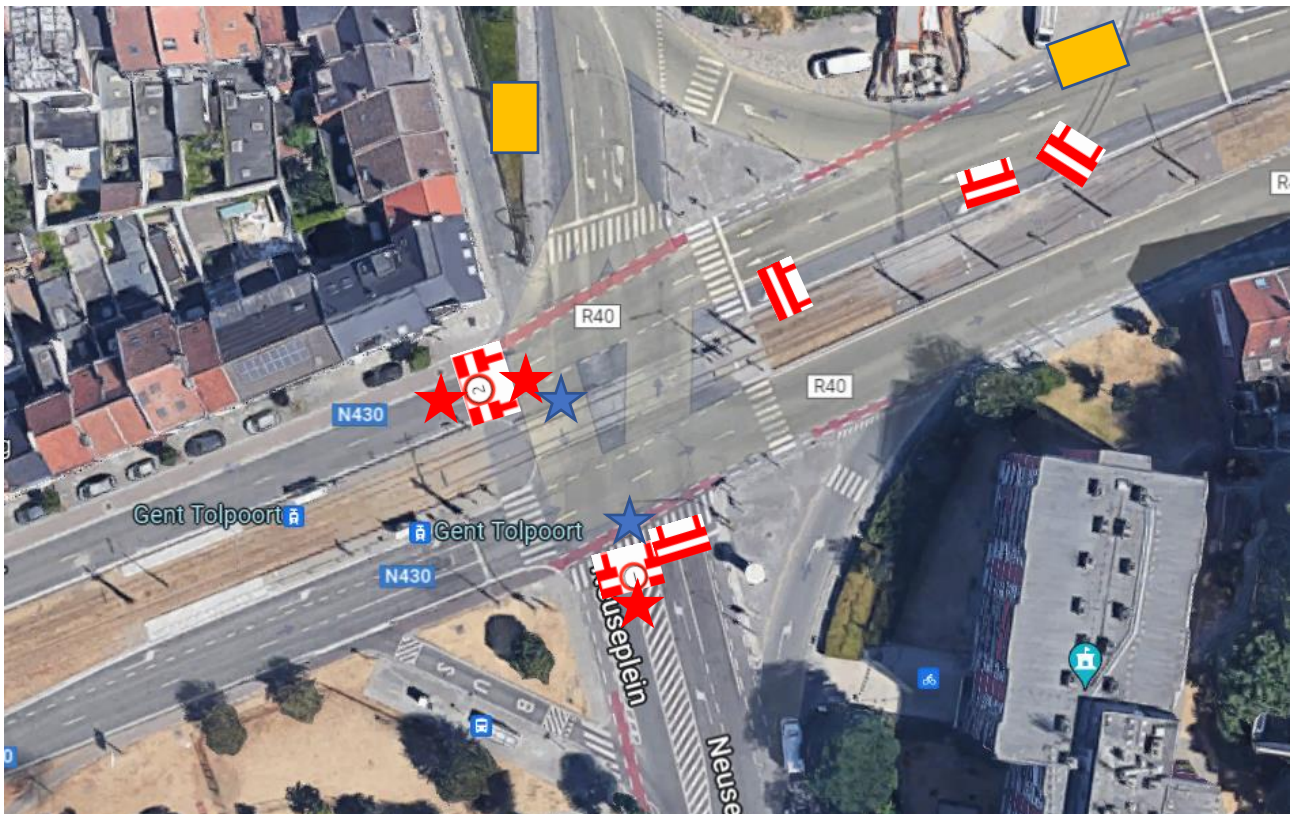

- Schommelstraat # Gasmeterlaan : 1 schraag C3 + "uitgezonderd fietsers" + **1 seingever**
- IJskelderstraat # Gasmeterlaan : 1 schraag C3 + "uitgezonderd fietsers" + **1 seingever**
- Wondelgemstraat # Gasmeterlaan : 1 schraag C3 + "uitgezonderd fietsers" + bord "Gent Autovrij" + 1 blanco schraag + 1 C31b op voet + **1 agent** + **1 seingever**



- Elsstraat # Gasmeterlaan : 1 schraag C3 + "uitgezonderd fietsers" + 1 blanco schraag + **1 seingever**
- Tondelierlaan # Gasmeterlaan : 1 schraag C3 + "uitgezonderd fietsers" + **1 seingever**




- Gagelstraat # Gasmeterlaan : 1 schraag C3 + "uitgezonderd fietsers" + 1 seingever
- Spaarstraat # Gasmeterlaan : 1 schraag C3 + "uitgezonderd fietsers" + 1 seingever



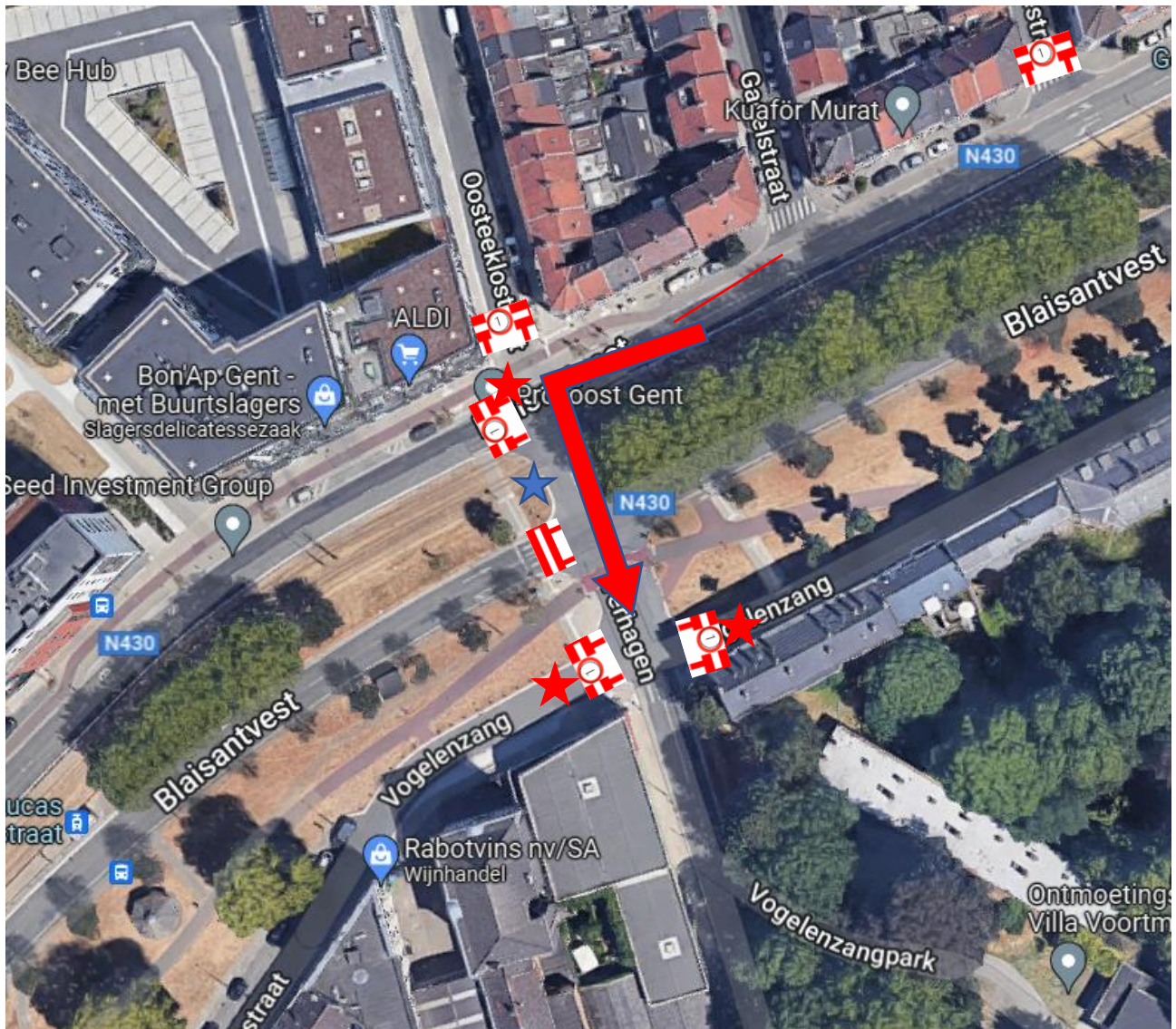

- Blaisantvest # Neuseplein # Wiedauwkaai :
  - 2 x schraag + C3 + onderbord "uitgezonderd fietsers" + bord "Gent Autovrij"
  - 1 x schraag + C3 + UPV + uitgezonderd fietsers + bord AZ St Lucas bereikbaar
  - 10 blanco schragen
  - 2 agenten + 3 seingever

1 groot signalisatiebord "AZ St Lucas bereikbaar" met pijl naar rechts op te stellen Wiedauwkaai # Blaisantvest


1 groot signalisatiebord "AZ St Lucas bereikbaar" met pijl rechtdoor (boven) op te stellen Neuseplein # Wiedauwkaai




- Spaarstraat # Blaisantvest : 1 schraag C3 + onderbord "uitgezonderd fietsers"
- Abraham Voortmanstraat # Blaisantvest : 1 schraag C3 + "uitgezonderd fietsers" + 1 seingever



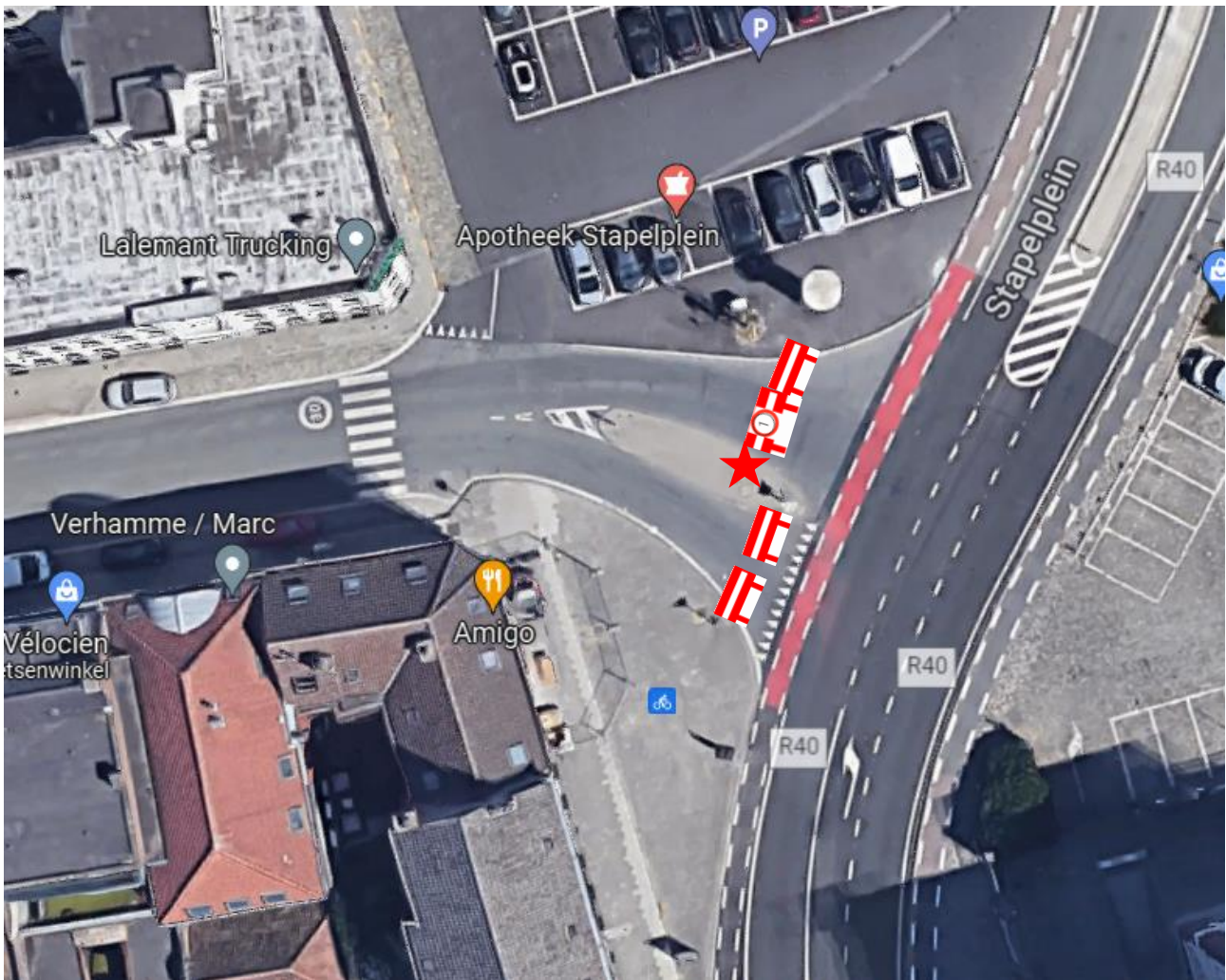

- Blaisantvest # Oosteeklostraat # inrit ziekenhuis : 4 x schraag C3 + "uitgezonderd fietsers" + 6 blanco schragen + 10 kegels + 1 agent + 3 seingevers
- Kaprijkestraat # Blaisantvest : 1 schraag C3



- Justus de Harduwijnlaan # Neuseplein : 1 schraag C3 + "uitgezonderd fietsers" + bord "Gent Autovrij" + 1 seingever
- Sint Salvatorstraat # Neuseplein # Muidelaan : 1 schraag C3 + "uitgezonderd fietsers" + bord "Gent Autovrij" + 4 blanco's + 1 agent + 1 seingever




- Sassevaartstraat # Muidelaan : 2 x schraag C3 + "uitgezonderd fietsers" + 1 seingever




- Doornzelestraat # Stapelplein : 1 schraag C3 + "uitgezonderd fietsers" + bord "Gent Autovrij" + 3 blanco schragen + 1 seingever









- Kraankinderstraat # Stapelplein : 1 schraag C3 + "uitgezonderd fietsers" + 1 seingever




- Metselaarsstraat # Dok Zuid : 1 schraag C3 + "uitgezonderd fietsers" + 1 C31b op voet + 1 seingever



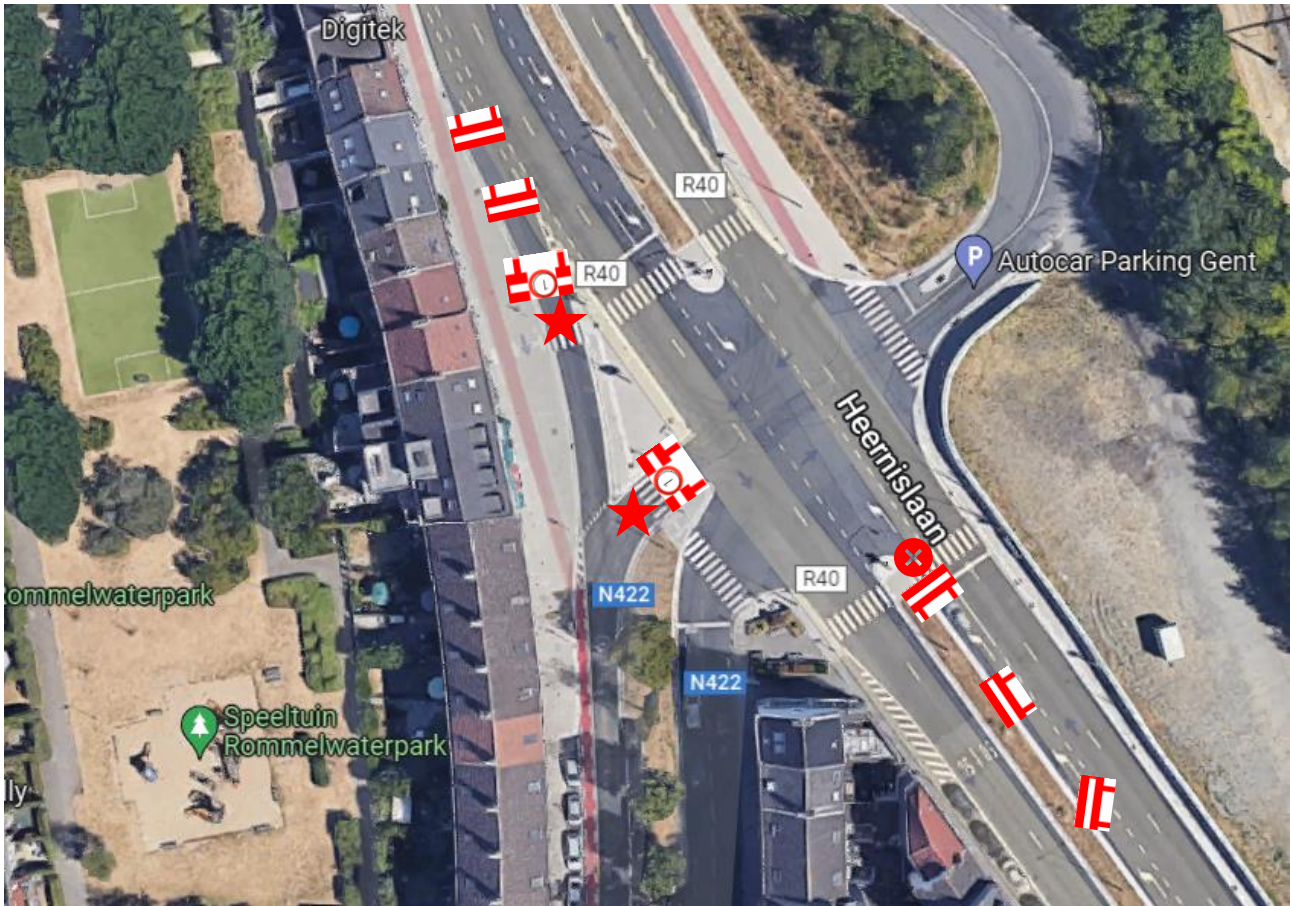

- Dampoortstraat # Oktrooi plein : 1 schraag C3 + "uitgezonderd fietsers" + bord "Gent Autovrij" + 2 blanco schragen + 1 seingever



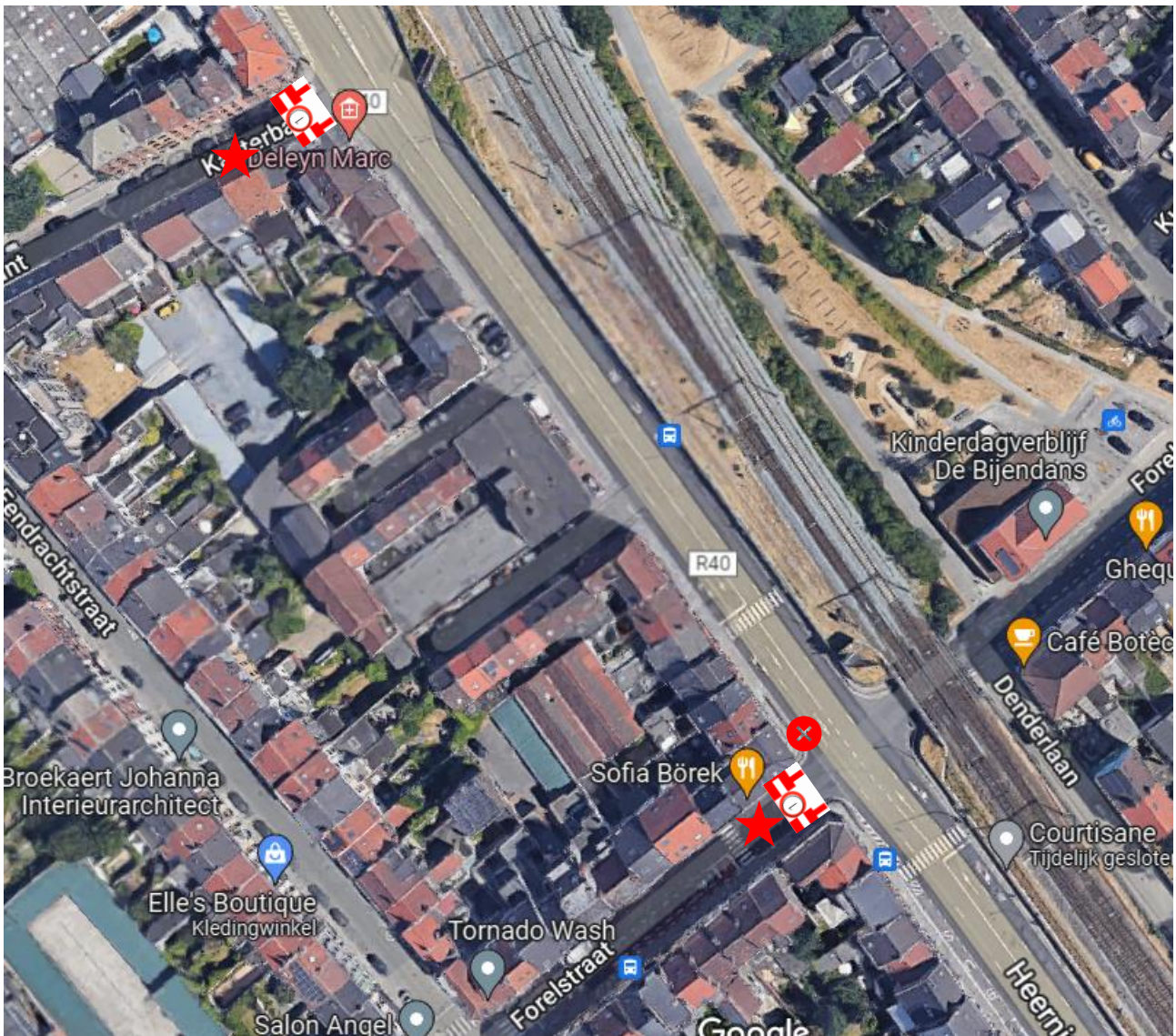

- Schoolkaai # Oktrooiplein : 1 schraag C3 + "uitgezonderd fietsers" + bord "Gent Autovrij" + 1 seingever
- Lucas Munichstraat # Kasteellaan : 1 schraag C3 + "uitgezonderd fietsers" + bord "Gent Autovrij" + 1 seingever




- Slachthuisstraat # Kasteellaan : 1 schraag C3 + "uitgezonderd fietsers" + 1 seingever





- Kasteellaan # Heernislaan : 2 x schraag C3 + "uitgezonderd fietsers" + bord "Gent Autovrij" + 7 blanco schragen + 1 C31a op voet + 2 seingevers




- Kasterbant # Heernislaan : 1 schraag C3 + "uitgezonderd fietsers" + 1 seingever
- Forelstraat # Heernislaan : 1 schraag C3 + "uitgezonderd fietsers" + bord "Gent Autovrij" + 1 blanco schraag + 1 C31b op voet + 1 seingever




- Eendrachtstraat # Vlaamsekaai : 1 schraag C3 + "uitgezonderd fietsers" + bord "Gent Autovrij" + 1 seingever
- Karperstraat # Vlaamsekaai : 2 x schraag + C3 + onderbord "uitgezonderd fietsers" + bord "Gent Autovrij" + 5 blanco schragen + 1 seingever





- Ferdinand Lousbergkaai # Vlaamsekaai : 1 schraag C3 + "uitgezonderd fietsers" + bord "Gent Autovrij" + 2 blanco schragen + 1 seingever
- Brusselsepoortstraat # Keizervest : 1 schraag C3 + "uitgezonderd fietsers" + bord "Gent Autovrij" + 3 blanco schragen + 1 agent + 1 seingever




- Sint Lievenspoortstraat # Keizervest : 1 schraag C3 + "uitgezonderd fietsers" + bord "Gent Autovrij" + 1 blanco schraag + 1 seingever





- Zuidparklaan # Keizervest : 2 x schraag C3 + "uitgezonderd fietsers" + bord "Gent Autovrij" + 4 blanco schragen + 2 agenten + 1 seingever





- Okapistraat # Gustaaf Callierlaan : 1 schraag C3 + "uitgezonderd fietsers" + "uitgezonderd De Lijn" + 4 blanco schragen + **1 seingeveer** + fietsrekken en betonblokken aan de doorsteek langs de kant Zuidparklaan en langs de kant F. Orbanlaan verwijderen
- Olifantstraat : inrichten tweerichtingsverkeer op het gedeelte tussen de Gustaaf Callierlaan en de Leeuwstraat : C1's en F19's overhangen met afdekkers A39




- Jules de Bruyckerdreef # Zuidparklaan : 1 schraag C3 + 3 blanco schragen



- Oprit B401 # Gustaaf Callierlaan : 2 schraag C3 + 6 blanco schragen + 15 verkeerskegels + 2 seingevers



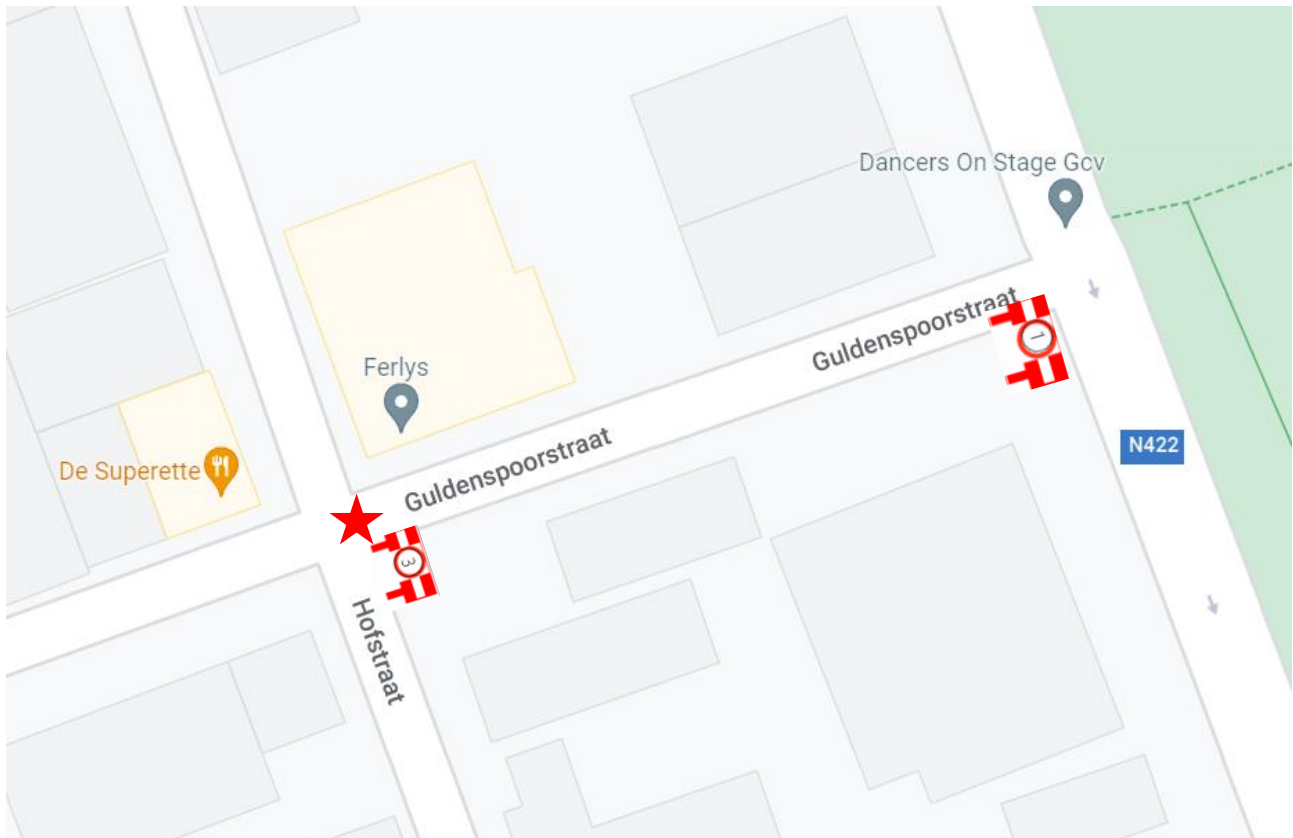

- Kuiperskaai # Brabantdam : 1 schraag C3 "uitzonderd fietsers" + 4 blanco schragen  
+ 1 aanwijzingsbord met onder andere "knip open" + 1 agent + 1 seingever



- Franklin Rooseveltlaan # Guldenspoorstraat : 1 schraag C3 "uitgezonderd fietsers" + 5 blanco schragen + 1 omleidingsbord rechts + 1 seingever



PAS INRICHTEN OP DIE MANIER NA DE 10 MILES – TIJDENS DE 10 MILES MAAKT HET VERKEER DAT UIT DE PARKING KOMT EEN U-BOCHT EN RIJDT TERUG RICHTING WOODROW WILSONPLEIN

Reserve algemeen : extra blanco schragen, enkele schragen C3 "uitgezonderd fietsers", afdekkers.



- Guldenpoorstraat # Hofstraat : 1 schraag C3 + uitgezonderd fietsers + UPV + F45 + **1 seingever**
- Guldenpoorstraat # Franklin Rooseveltlaan : 1 schraag C3 + uitgezonderd fietsers

PAS INRICHTEN NA DE 10 MILES





Tentoonstellingslaan # François Benardstraat : 15 blanco schragen + 1 seingevers


Het verkeer kan blijven circuleren François Benardstraat ◀▶ Tentoonstellingslaan

Het fietstestparcours loopt François Benardstraat ◀▶ Franklin Rooseveltlaan

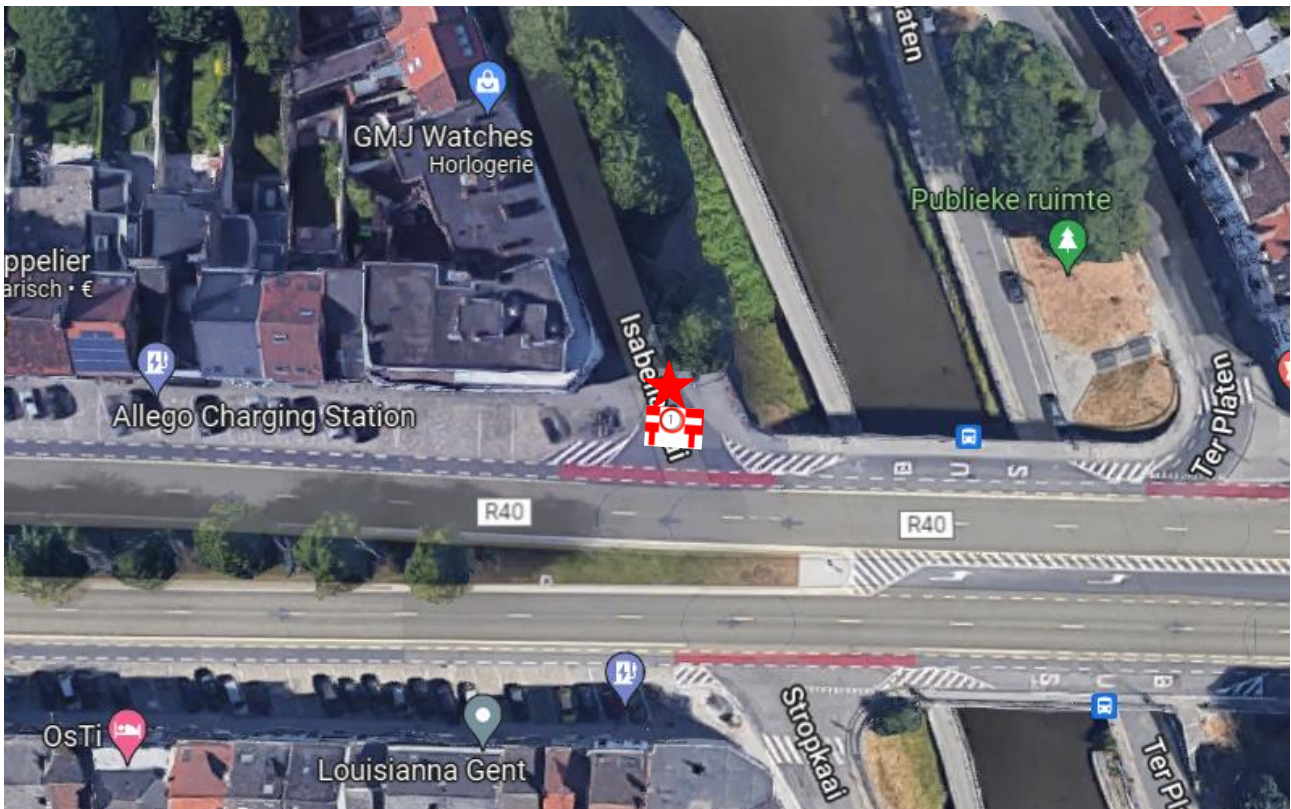

PAS INRICHTEN NA DE 10 MILES



- Leeuwstraat # Sint Lievenslaan : 1 schraag C3 + "uitgezonderd fietsers" + "Gent Autovrij"  
+ 1 seingevers

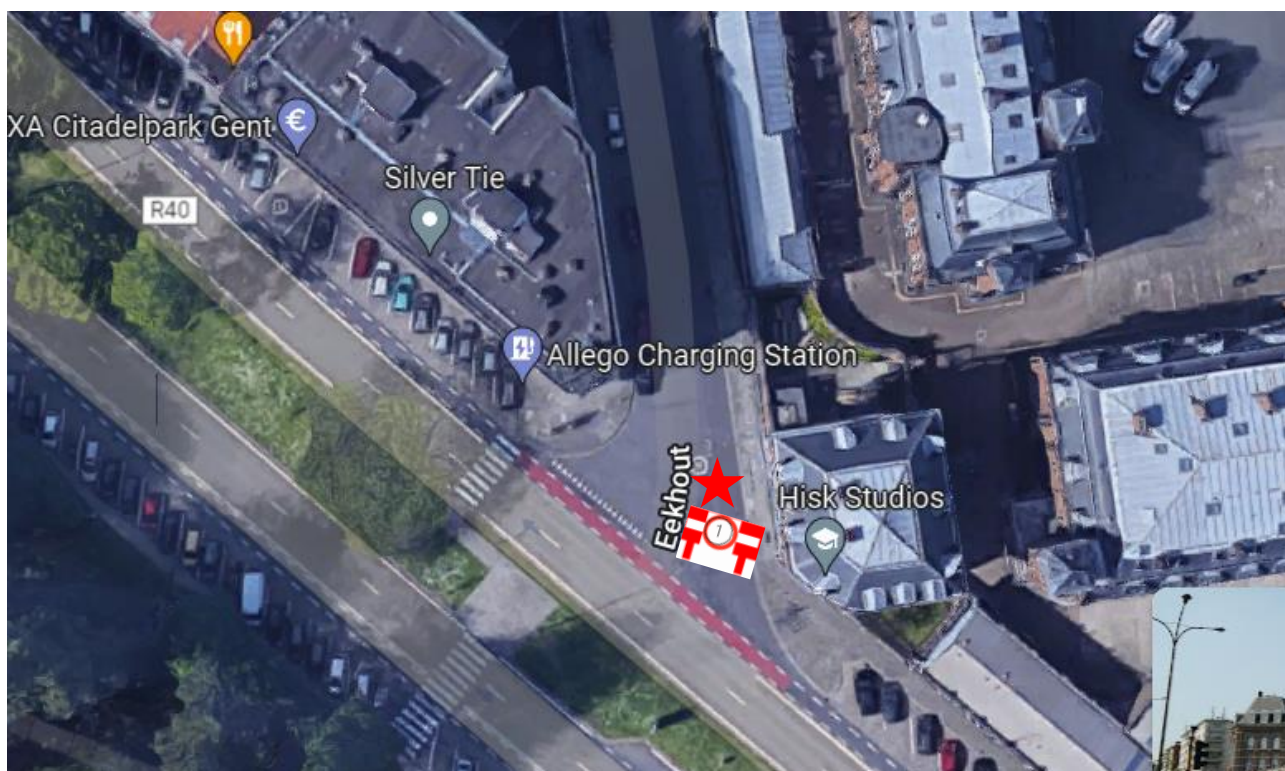



- Tentoonstellingslaan # Sint Lievenslaan : 1 schraag C3 + "uitgezonderd fietsers" + "Gent Autovrij" + 6 blanco schragen + 1 C31a en 1 C31b op voet + 2 seingever

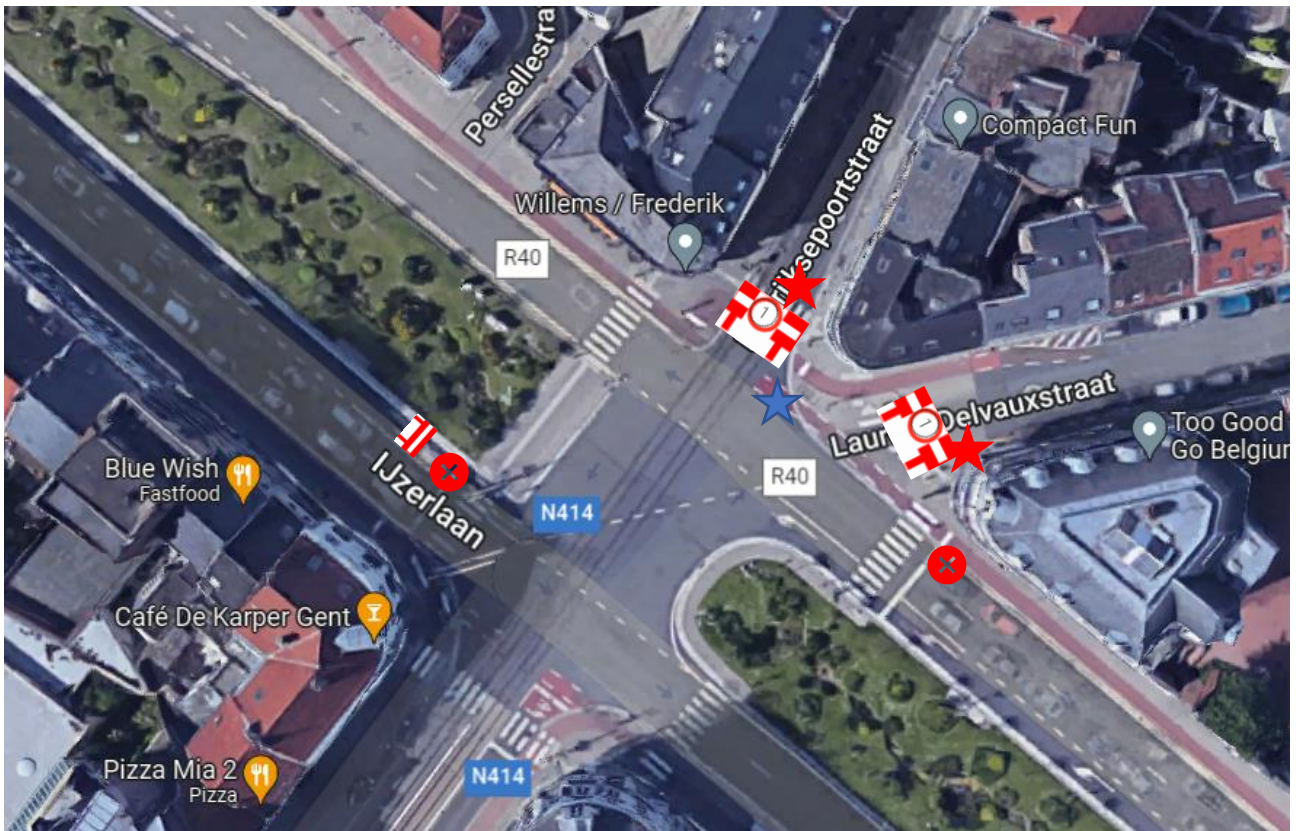



- Isabellakaai # Citadellaan : 1 schraag C3 + "uitgezonderd fietsers" + bord "Gent Autovrij"  
+ 1 seingever

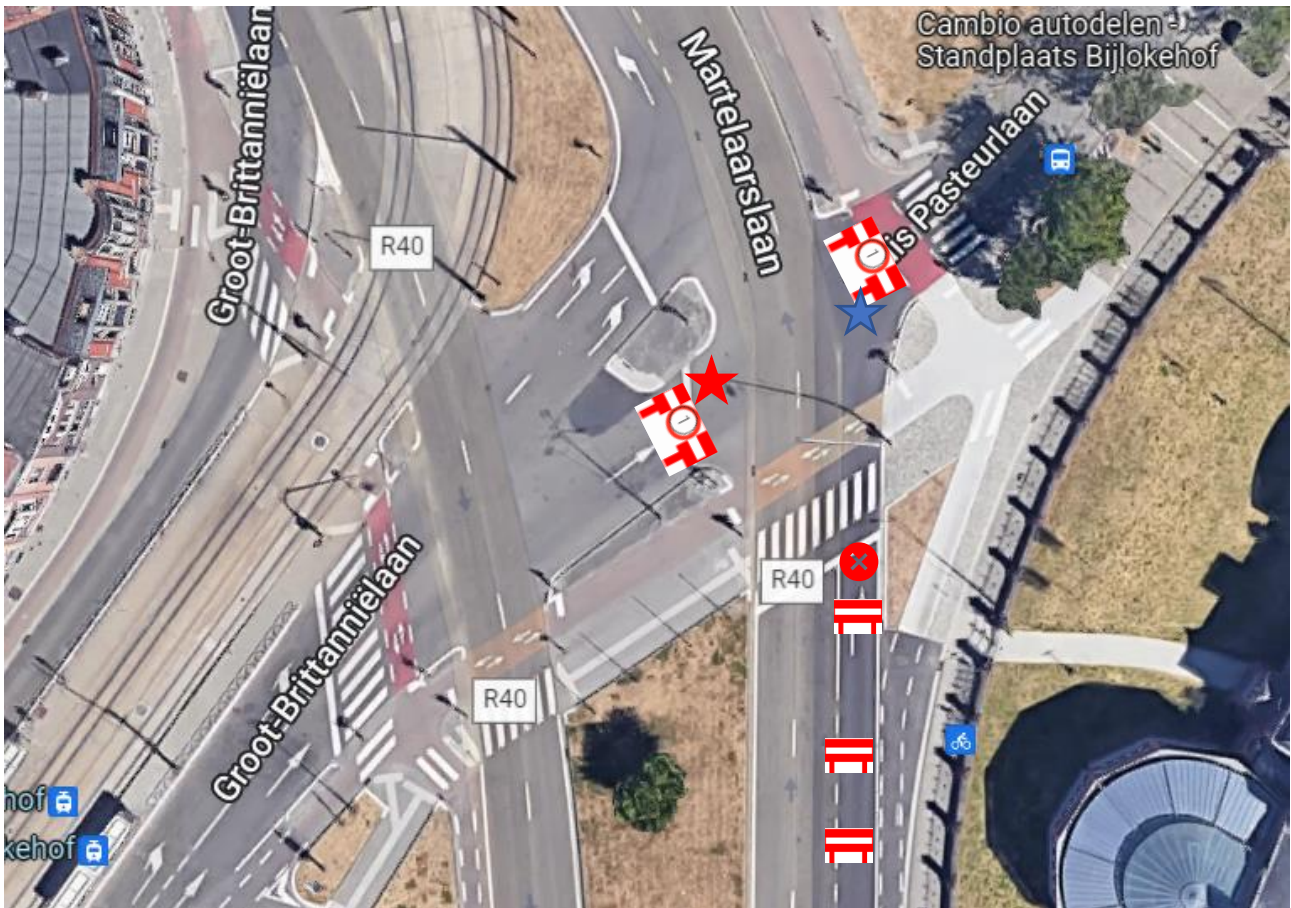






- Eekhout # Charles de Kerchovelaan : 1 schraag C3 + "uitgezonderd fietsers" + bord "Gent Autovrij" + 2 blanco's + 1 seingever




- Kortrijksepoortstraat # IJzerlaan # Laurent Delvauxstraat :  
2 x schraag C3 + "uitgezonderd fietsers" + bord "Gent Autovrij"  
+ 4 blanco schragen  
+ 1 C31a en 1C31b op voet  
+ 1 agent + 2 seingeverers




- Louis Pasteurlaan # Martelaarslaan : 2 x schraag C3 + "uitgezonderd fietsers" + bord "Gent Autovrij" + 5 blanco schragen + C31b op voet + 1 agent + 1 seingever



- Rokerelsstraat # Martelaarslaan : 1 schraag C3 + "uitgezonderd fietsers" + 1 seingever



- Bernard Spaelaan # Martelaarslaan :  
2 x schraag C3 + "uitgezonderd fietsers" + bord "Gent Autovrij"  
+ 4 blanco schragen  
+ 1 C31b op voet  
+ 2 seingevers




Parkeerverbod doormiddel van borden E1 op 18/09/2022 05.00 – 20.00 uur :

- Franklin Rooseveltlaan op de parkeerstrook langs de kant van het park.
- Franklin Rooseveltlaan, gedeelte tussen Gustaaf Callierlaan en François Benardstraat (zie foto hier onder).
- Gustaaf Callierlaan, gedeelte tussen Franklin Rooseveltlaan en François Benardstraat (zie foto hier onder).
- François Benardstraat, gedeelte tussen Franklin Rooseveltlaan en Gustaaf Callierlaan (zie foto hier onder).



Agenten : 15



---

### **Signaalgevers / seingevers :**

De signaalgevers / seingeveer dient is minimum 18 en maximum 78 jaar oud te zijn.

Signaalgevers kunnen het verkeer stilleggen – dit houdt in het verkeer op de dwarsrichting op te houden, dmv het gebruik van het verkeersbord C3 (en het dragen van een driekleurige armband "Signaalgever) – in een bepaalde richting sturen of aangeven niet in een bepaalde richting te rijden, dit alles om de wedstrijd zijn normaal verloop te laten kennen. Het optreden van de signaalgever is plaats- en tijdgebonden.

De signaalgevers kunnen niet beteugelend optreden bij niet-naleving van hun aanwijzingen. Ze kunnen wel beroep doen op de politiediensten of aangifte doen van een overtreding bij de lokale politie van de gemeente waar ze ingezet worden.

De basisuitrusting van een signaalgever bestaat uit:

- een reflecterend jasje,
- een armband met de nationale driekleur en het opschrift "signaalgever" (duidelijk zichtbaar te bevestigen aan de linker bovenarm),
- een verkeersbord C3 (wit rond oppervlak met rode rand)

Iemand die niet voldoet aan bovenvermelde voorwaarden is toezichter en heeft geen enkele bevoegdheid.


Minimaal aantal signaalgevers te voorzien : 73

+ de nodige reserves om eventuele afwezigheden op te vangen.

De seingevers dienen ten laatste 1/2 uur voor de start van het evenement in plaats gesteld te zijn.

Pas wanneer alle seingevers in plaats gesteld zijn wordt door de politie toestemming gegeven om te starten.

De seingevers dienen ook in plaats gesteld te blijven tot wanneer er toestemming gegeven wordt door de politie om de plaatsen te verlaten.



---

Van de 73 seingeverers dienen er 8 om 08.00 uur in plaats gesteld te zijn met het oog op afsluiten site Zuid :

- 1 Zuidparklaan # R40
- 2 oprit B401 (politie zorgt voor afsluiten van 05.00 – 08.00 uur)
- 1 Franklin Rooseveltlaan # Guldenspoorstraat
- 1 Guldenspoorstraat # Hofstraat
- 1 François Benardstraat # Franklin Rooseveltlaan
- 1 Okapistraat
- 1 Kuiperskaai # Brabantdam