



---

**2022\_CBS\_07253 Nieuw aanvullend reglement van de politie op het wegverkeer - gemeenteweg - Akkerhage - nieuwe verkeersmaatregelen - Vaststelling**

**Beslissing:** Goedgekeurd in besloten vergadering van 7 juli 2022

**Zijn aanwezig bij de beslissing van dit punt:**

de heer Mathias De Clercq, burgemeester-voorzitter  
de heer Filip Watteeuw, schepenen; mevrouw Tine Heyse, schepenen; mevrouw Astrid De Bruycker, schepenen; de heer Sami Souguir, schepenen; de heer Bram Van Braeckvelt, schepenen; mevrouw Isabelle Heyndrickx, schepenen; mevrouw Hafsa El-Bazioui, schepenen; mevrouw Evita Willaert, schepenen; de heer Rudy Coddens, schepenen  
mevrouw Mieke Hullebroeck, algemeen directeur; de heer Luc Kupers, adjunct-algemeendirecteur; de heer Danny Van Campenhout, adjunct-algemeendirecteur

**Bevoegd:** Filip Watteeuw

**Betrokken:** Mathias De Clercq

**Juridisch kader**

**De volgende bepalingen zijn van toepassing inzake de bevoegdheid:**

- De Nieuwe Gemeentewet 24 juni 1988, artikel 119;
- Het Decreet van 16 mei 2008 betreffende de aanvullende reglementen op het wegverkeer en de plaatsing en bekostiging van verkeerstekens, artikel 5, § 1, 2e lid;
- Het Decreet over het lokaal bestuur van 22 december 2017, artikel 41, 2°;
- Het gemeenteraadsbesluit van 15 december 2015, houdende de delegatie van de vaststellingsbevoegdheid inzake gemeentelijke aanvullende reglementen op het wegverkeer.

**De beslissing wordt genomen op grond van:**

- Wet betreffende de politie over het wegverkeer, gecoördineerd bij Koninklijk Besluit van 16 maart 1968;
- Decreet van 16 mei 2008 betreffende de aanvullende reglementen op het wegverkeer en de plaatsing en bekostiging van de verkeerstekens;
- Koninklijk Besluit van 1 december 1975 houdende algemeen reglement op de politie van het wegverkeer en van het gebruik van de openbare weg;
- Ministerieel Besluit van 11 oktober 1976 waarbij de minimumafmetingen en de bijzondere plaatsingsvoorwaarden van de verkeerstekens worden bepaald;
- Uitvoeringsbesluit van 23 januari 2009 betreffende de aanvullende reglementen op het wegverkeer en de plaatsing en bekostiging van de verkeerstekens;
- Omzendbrief MOB/2009/1 van 3 april 2009;

**Motivering**

Bij dit collegebesluit worden volgende diverse verkeersmaatregelen genomen na een plaatsbezoek met de lokale politie: het beter signaleren van het beperkt eenrichtingsverkeer. De onderborden bij het eenrichtingsverkeer C1 en F19 worden van M12 en M18 naar respectievelijk M11 en M17 gewijzigd. Speedpedelecs worden zoveel mogelijk gelijk gesteld met fietsen in straten met beperkt eenrichtingsverkeer, door het gebruik van de onderborden M11 en M17, waardoor zij ook in beide richtingen mogen rijden. Bromfietsen worden geen uitzondering vereend, omdat het mobiliteitsbeleid van Gent vooral actieve vervoerswijzen stimuleert. Bovendien vormen bromfietsen klasse B door hun combinatie van een hogere snelheid met een hogere massa een potentieel gevaar voor andere weggebruikers en hebben ze een grotere impact bij een ongeval. Ook wordt de mogelijkheid geboden deze door de ordediensten tijdelijk op te heffen in het kader van een vlotte verkeersafwikkeling bij een activiteit in het stadion (huisnummer 808). Teneinde de doorgang aan de noordwestelijke zijde van huisnummer 808 te beperken wordt er behalve voor prioritaire voertuigen een doorgangverbod voor bestuurders ingesteld. De voorrangsregelingen, aslijnen en parkeerverboden worden geregulariseerd. Bij collegebesluit van 26 november 2020 werden diverse verkeersmaatregelen geregulariseerd. Aan het verbod om in wijzerzin in Akkerhage richting huisnummer 1 te rijden wordt ook voor bromfietsen klasse A en P een uitzondering toegekend.

### **Bijgevoegde bijlage(n):**

- Aanvullend reglement Akkerhage dossier P295489 (deel van de beslissing)
- Signalisatieplan Akkerhage dossier P295489 (deel van de beslissing)
- Historiek Akkerhage dossier P295489

### **Beslissing**

#### **Beslist het volgende:**

#### **Artikel 1:**

Heft op het aanvullend reglement van de politie op het wegverkeer betreffende de gemeenteweg Akkerhage, goedgekeurd in zitting van 26 november 2020, van zodra het nieuwe reglement in werking treedt.

#### **Artikel 2:**

Stelt vast het bijgevoegd aanvullend reglement van de politie op het wegverkeer en het signalisatieplan betreffende de gemeenteweg Akkerhage.

2022\_CBS\_07253 - Nieuw aanvullend reglement van de politie op het wegverkeer - gemeenteweg - Akkerhage - nieuwe verkeersmaatregelen

## Aanvullend reglement van de politie op het wegverkeer - gemeenteweg – Akkerhage

Vastgesteld in het College van Burgemeester en Schepenen van

Bekendgemaakt op

Geldig vanaf

Referentienummer

### Reglement

**Artikel 1.** Op Akkerhage ter hoogte van het kruispunt met van de parkinguitrit van huisnummer 2A en Akkerhage geldt:  
de bestuurders moeten stoppen en voorrang verlenen;  
de plaats waar de bestuurders moeten stoppen ingevolge het verkeersbord B5 wordt aangeduid.

Dit wordt gesignaleerd door:

- verkeersborden B5
- wegmarkeringen overeenkomstig art.76.1 van de wegcode

**Artikel 2.** Op Akkerhage ter hoogte van het kruispunt met het dubbelrichtingsfietspad van de Ottergemsesteenweg-Zuid geldt:  
de bestuurders moeten stoppen en voorrang verlenen;  
fietsers en bestuurders van tweewielige bromfietsen rijden in de twee rijrichtingen op de dwarslopende openbare weg die men gaat oprijden;  
de plaats waar de bestuurders moeten stoppen ingevolge het verkeersbord B5 wordt aangeduid.

Dit wordt gesignaleerd door:

- verkeersborden B5
- de verkeersborden worden aangevuld met onderborden M10
- wegmarkeringen overeenkomstig art.76.1 van de wegcode

**Artikel 3.** Op Akkerhage van de overzijde van Ottergemsesteenweg-Zuid huisnummer 799 tot aan het noordwestelijke hoek van Akkerhage huisnummers 1-1A in de richting van Akkerhage huisnummers 1-1A wordt volgende maatregel ingevoerd:

verboden rijrichting voor iedere bestuurder;

de maatregel geldt niet voor fietsers en bestuurders van speed pedelecs.

In de tegenovergestelde richting wordt volgende maatregel ingevoerd:

toegelaten rijrichting op de openbare weg met eenrichtingsverkeer;

fietsers en bestuurders van speed pedelecs mogen in de twee richtingen rijden.

Dit wordt gesignaleerd door:

- verkeersborden C1

- de verkeersborden worden aangevuld met onderborden M11

- verkeersborden F19

- de verkeersborden worden aangevuld met onderborden M17.

De maatregel geldt niet van huisnummer 3 tot en met de noordwestelijke gevel van huisnummers 1-1A op wedstrijd- of evenementendagen in het stadion op Ottergemsesteenweg huisnummer 808 op de ogenblikken dat de ordediensten het voor een vlottere verkeersafwikkeling nodig achten om tweerichtingsverkeer te hebben. Op die manier wordt het dubbelrichtingsfietspad ter hoogte van huisnummer 702 niet extra door gemotoriseerd verkeer gekruist. De signalisatie wordt daartoe onzichtbaar en erna opnieuw zichtbaar gemaakt.

**Artikel 4.** Op de Ottergemsesteenweg-Zuid vanaf de toegang tot huisnummer 808 aan de noordoostelijke hoek in de richting van het zuidwesten

de toegang is verboden in beide richtingen, voor iedere bestuurder;

de maatregel geldt niet voor prioritaire voertuigen.

Dit wordt gesignaleerd door:

- verkeersborden C3

- de verkeersborden worden aangevuld met onderborden Type IV

**Artikel 5.** Op Akkerhage vanaf de stopstreep ter hoogte van het dubbelrichtingsfietspad in de richting van Akkerhage 1 over een lengte van 6 meter geldt:

het is iedere bestuurder verboden de doorlopende streep te overschrijden, alsook links van de streep te rijden wanneer deze de twee rijrichtingen scheidt.

Dit wordt gesignaleerd door:

- wegmarkeringen overeenkomstig art.72.2 van de wegcode

**Artikel 6. Op Akkerhage van het kruispunt komende van de Ottergemsesteenweg-Zuid tot en met huisnummer 6 en tot en met de zuidoostelijke gevel van Ottergemsesteenweg-Zuid huisnummer 702 langs beide zijden van de weg geldt:**

**het parkeren op de rijbaan is verboden.**

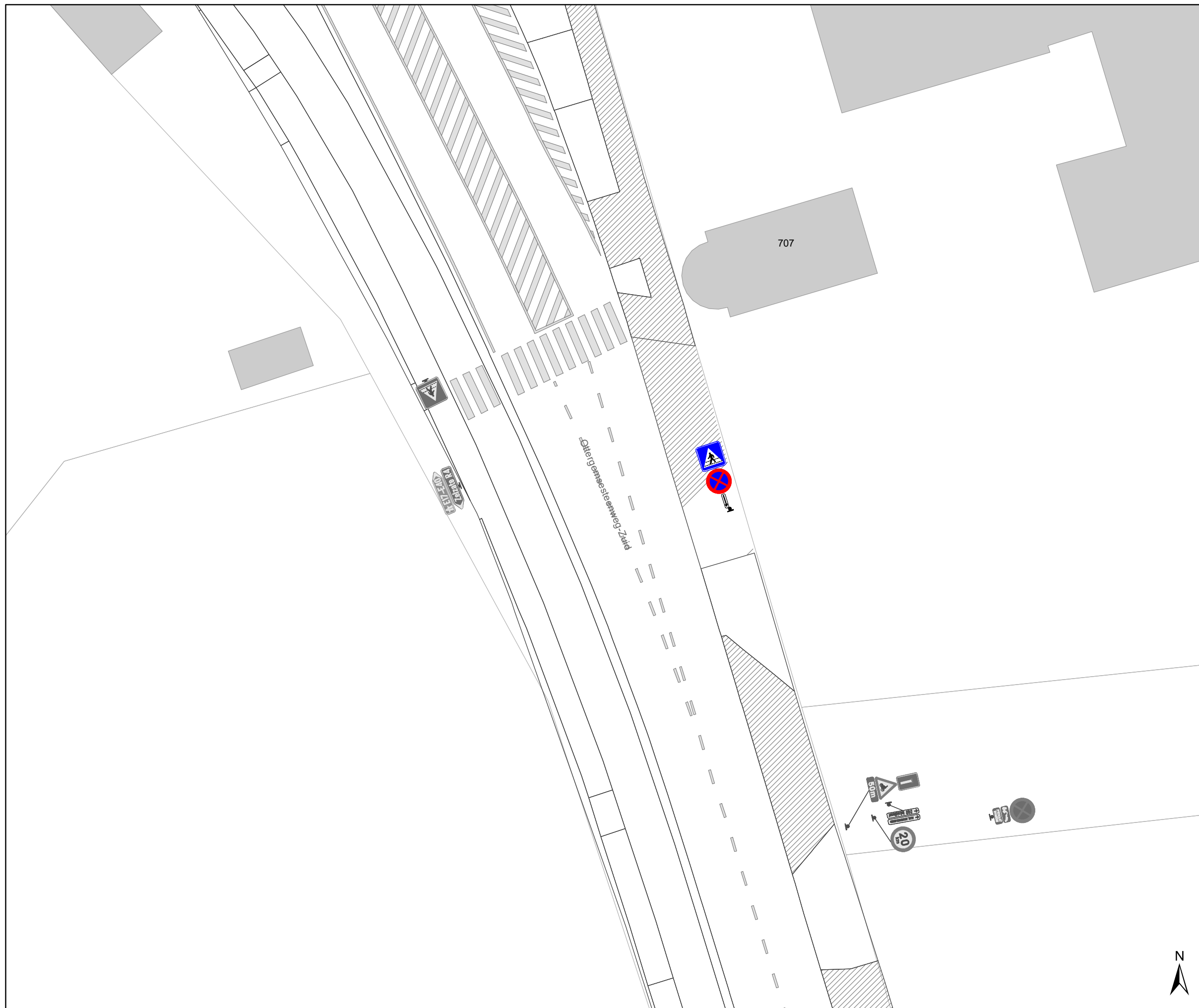
**Dit wordt gesignaleerd door:**

**- wegmarkeringen overeenkomstig art.75.1.2° van de wegcode**







---

(einde reglement)






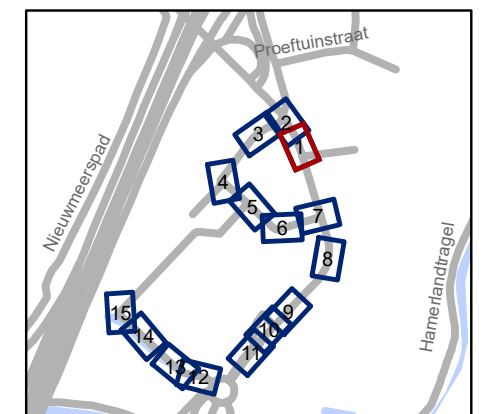


### Legende

-  Bestaande verkeersborden
-  Geplande verkeersborden
-  Te verwijderen verkeersborden
-  Bestaande wegmarkeringen
-  Geplande wegmarkeringen
-  Te verwijderen wegmarkeringen

### Overige

-  Ander gepland dossier (in voorbereiding bij MOBBED)
-  Ander gepland dossier (in voorbereiding bij MOBBED)
-  Ander gepland dossier (ter uitvoering bij DWBW)



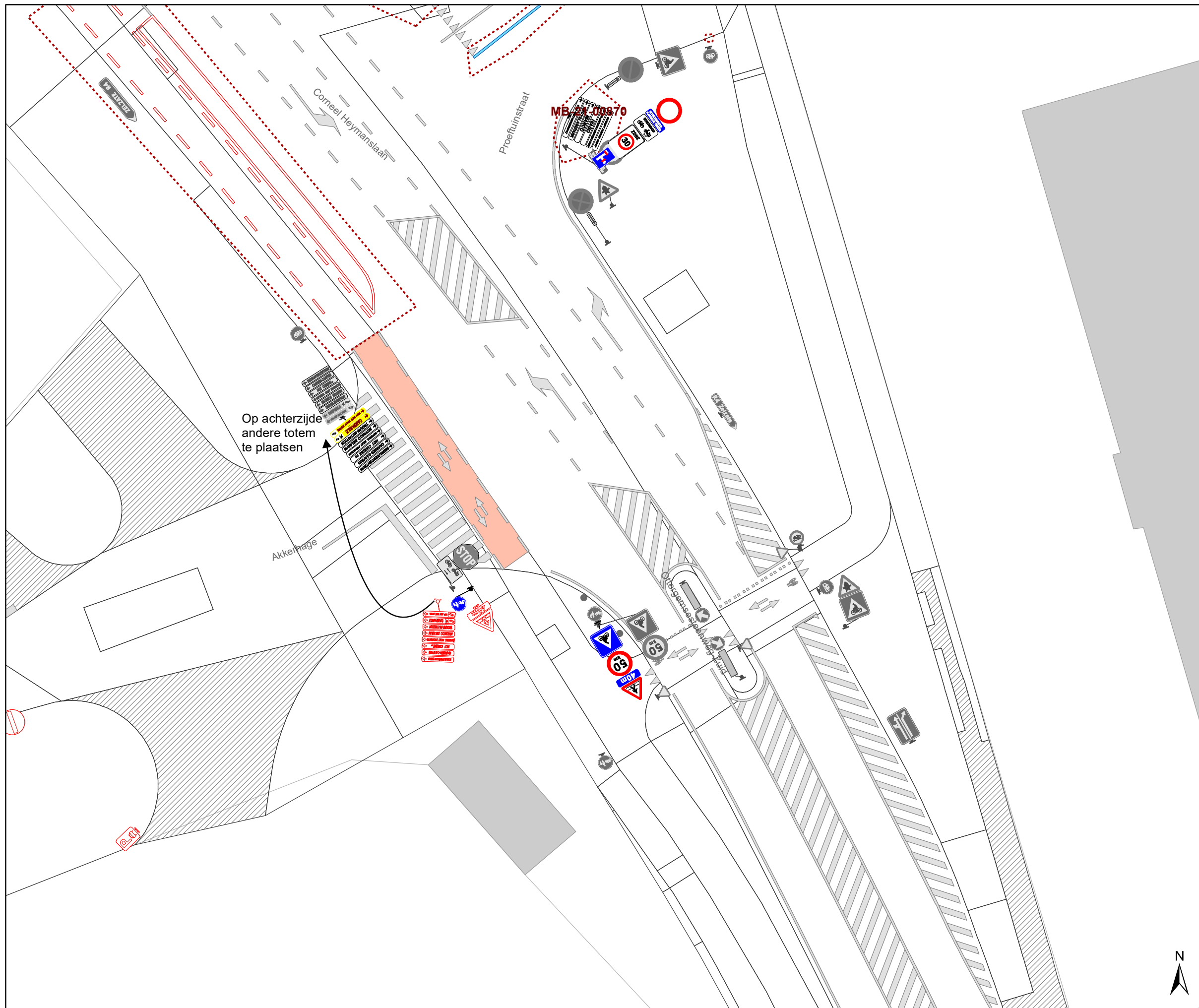
**gent:** Mobiliteitsbedrijf stad Gent  
Verkeerstechnische taken

## Otergemsesteenweg-Zuid Nazorg

Dossiernummer P-295489

DATUM	SCHAAL	PLAN	P FORMAAT
28/06/2022	1/250	1/15	A3






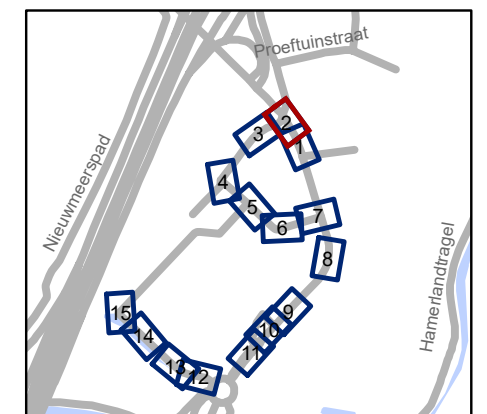


### Legende

-  Bestaande verkeersborden
-  Geplande verkeersborden
-  Te verwijderen verkeersborden
-  Bestaande wegmarkeringen
-  Geplande wegmarkeringen
-  Te verwijderen wegmarkeringen

### Overige

-  Ander gepland dossier (in voorbereiding bij MOBBD)
-  Ander gepland dossier (in voorbereiding bij MOBBD)
-  Ander gepland dossier (ter uitvoering bij DWBW)



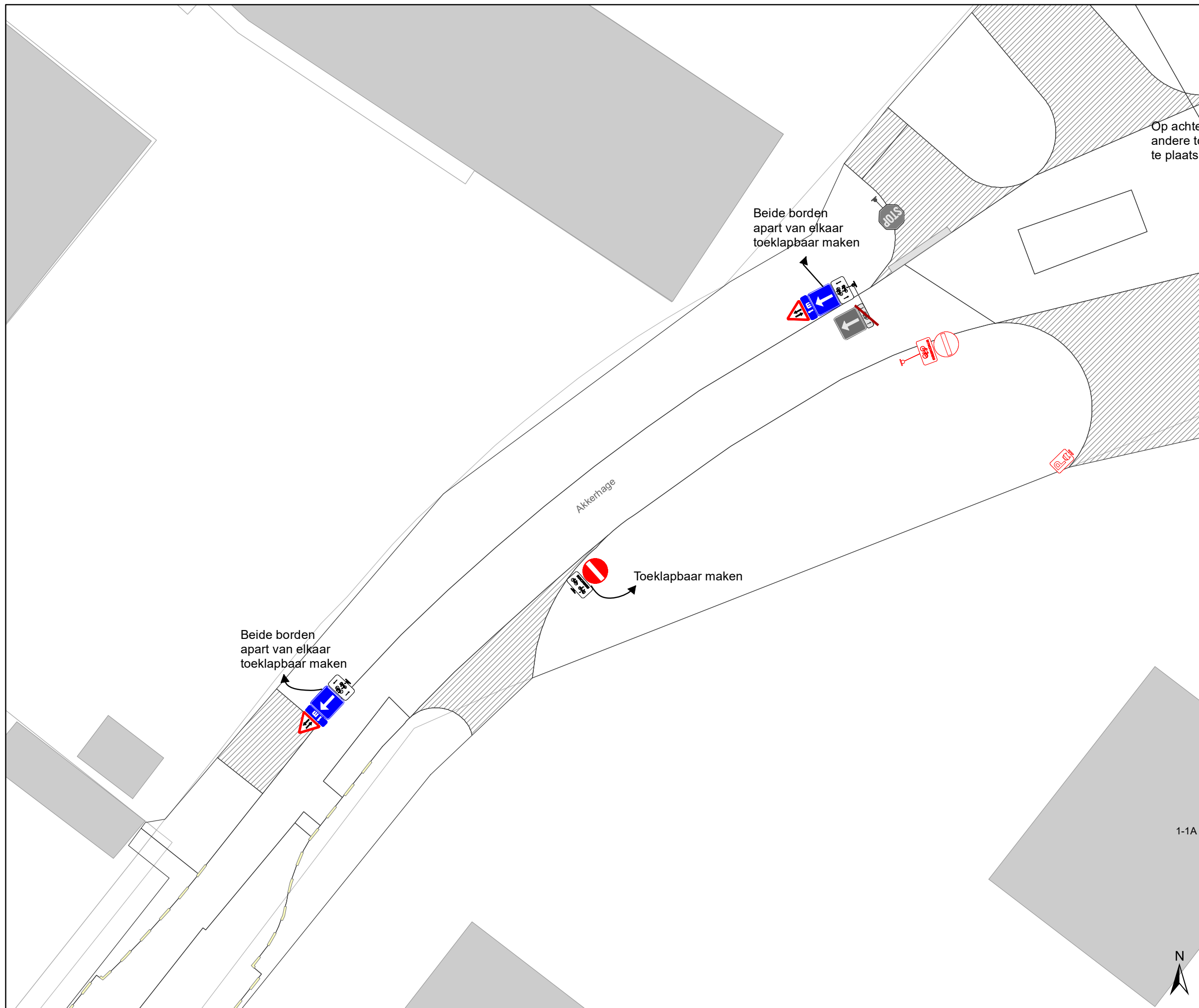
**gent:** Mobiliteitsbedrijf stad Gent  
Verkeerstechnische taken

**Ottergemsesteenweg-Zuid  
Nazorg**

Dossiernummer P-295489

DATUM	SCHAAL	PLAN	P FORMAAT
28/06/2022	1/250	2/15	A3






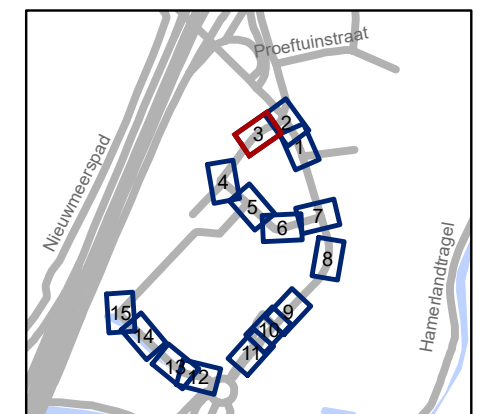


### Legende

-  Bestaande verkeersborden
-  Geplande verkeersborden
-  Te verwijderen verkeersborden
-  Bestaande wegmarkeringen
-  Geplande wegmarkeringen
-  Te verwijderen wegmarkeringen

### Overige

-  Ander gepland dossier (in voorbereiding bij MOBBD)
-  Ander gepland dossier (in voorbereiding bij MOBBD)
-  Ander gepland dossier (ter uitvoering bij DWBW)

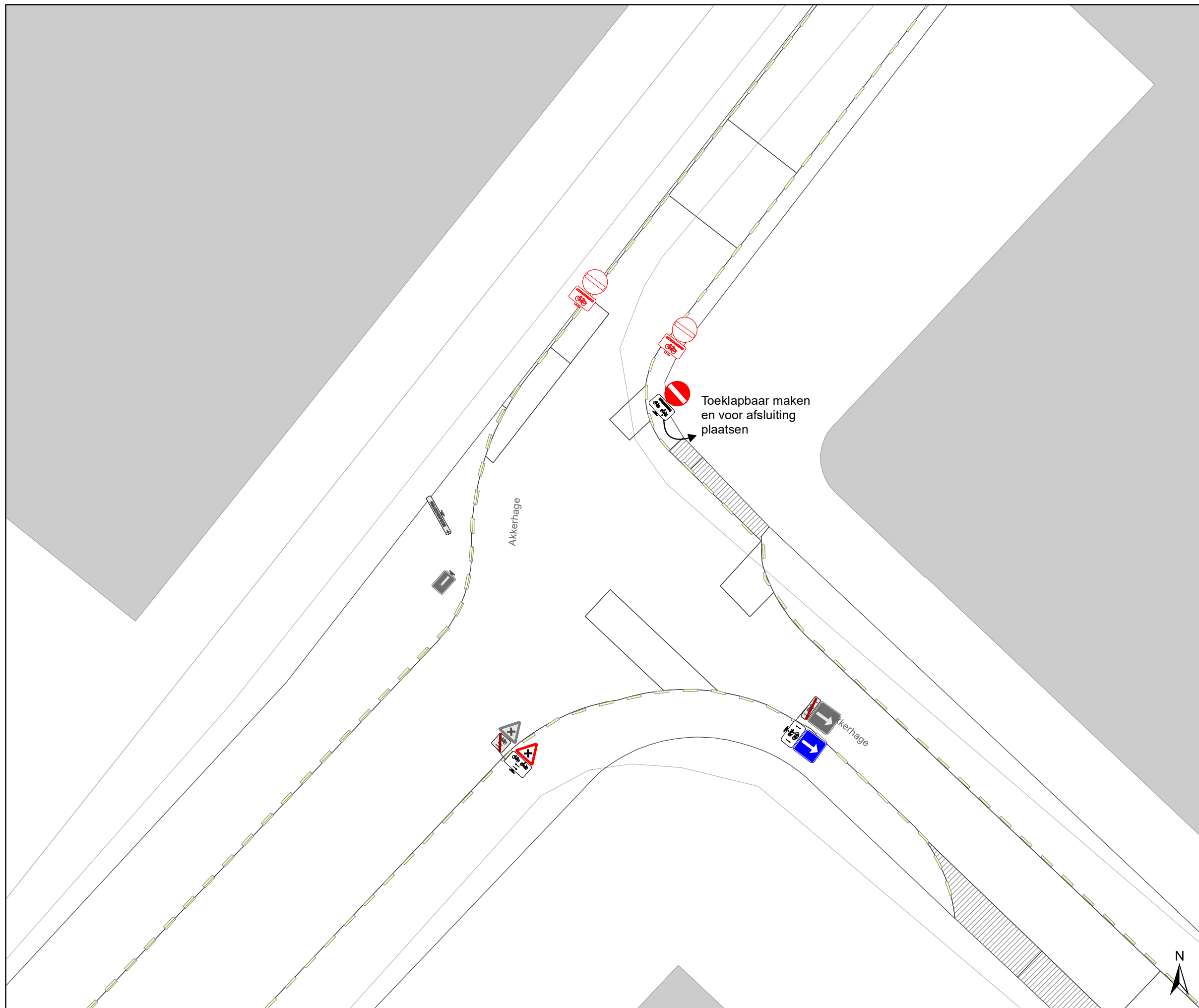


**gent:** Mobiliteitsbedrijf stad Gent  
Verkeerstechnische taken







**Ottergemsesteenweg-Zuid  
Nazorg**

Dossiernummer P-295489




DATUM	SCHAAL	PLAN	P FORMAAT
28/06/2022	1/250	3/15	A3

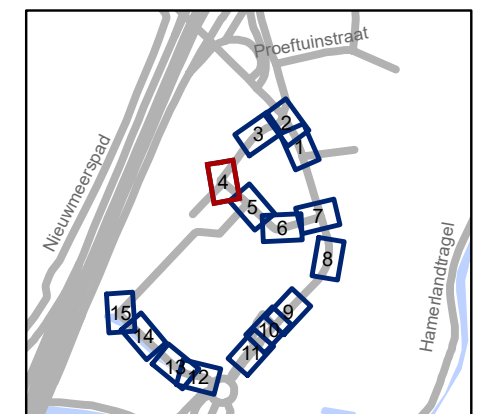


### Legende

-  Bestaande verkeersborden
-  Geplande verkeersborden
-  Te verwijderen verkeersborden
-  Bestaande wegmarkeringen
-  Geplande wegmarkeringen
-  Te verwijderen wegmarkeringen

### Overige

-  Ander gepland dossier (in voorbereiding bij MOBBD)
-  Ander gepland dossier (in voorbereiding bij MOBBD)
-  Ander gepland dossier (ter uitvoering bij DWBW)

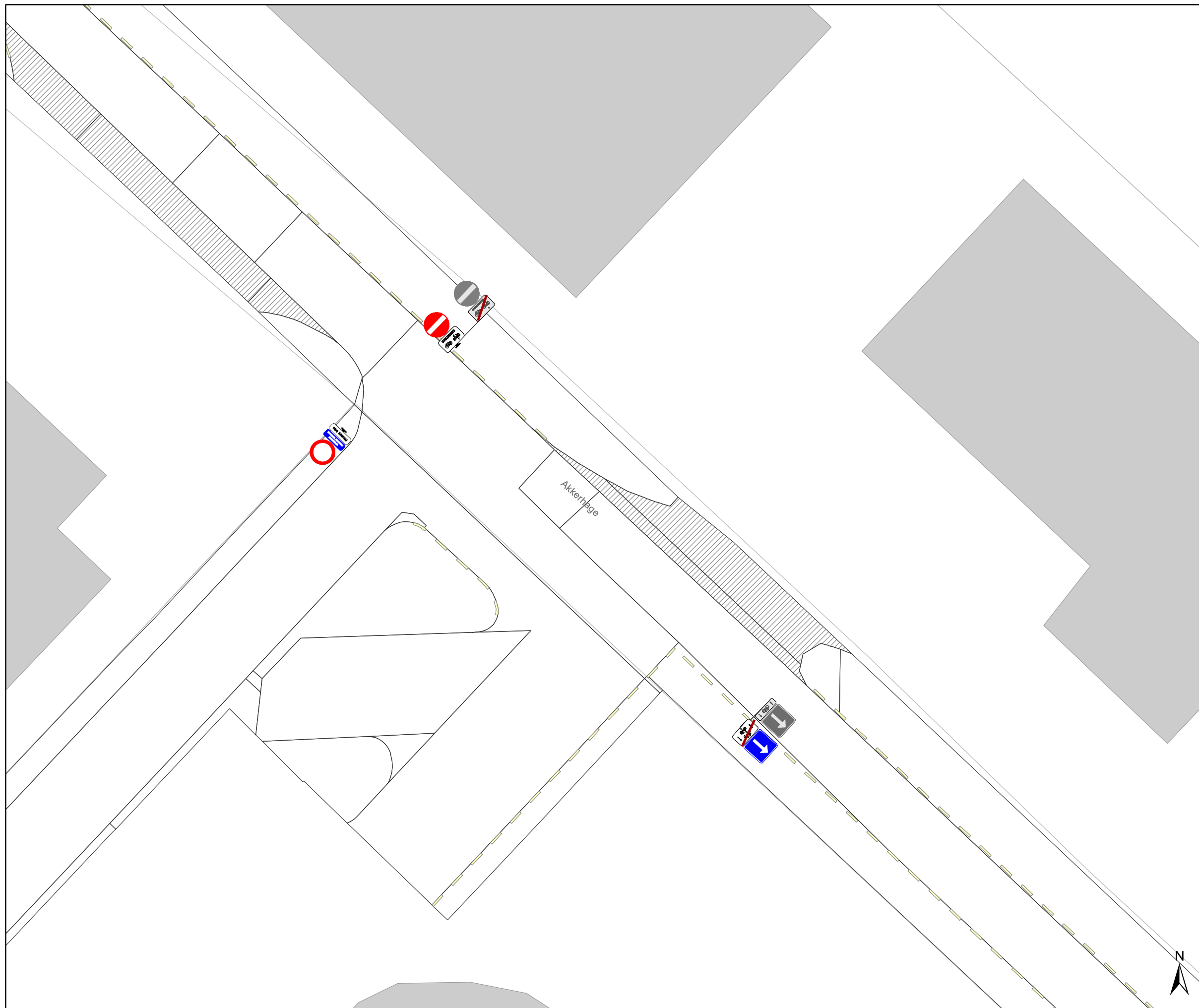


**gent:** Mobiliteitsbedrijf stad Gent  
Verkeerstechnische taken







**Otergemsesteenweg-Zuid Nazorg**

Dossiernummer P-295489




DATUM	SCHAAL	PLAN	P FORMAAT
28/06/2022	1/250	4/15	A3

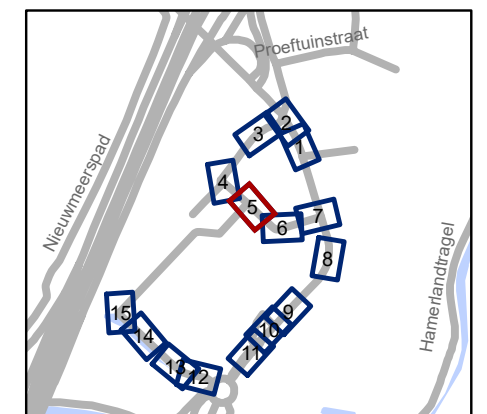


### Legende

-  Bestaande verkeersborden
-  Geplande verkeersborden
-  Te verwijderen verkeersborden
-  Bestaande wegmarkeringen
-  Geplande wegmarkeringen
-  Te verwijderen wegmarkeringen

### Overige

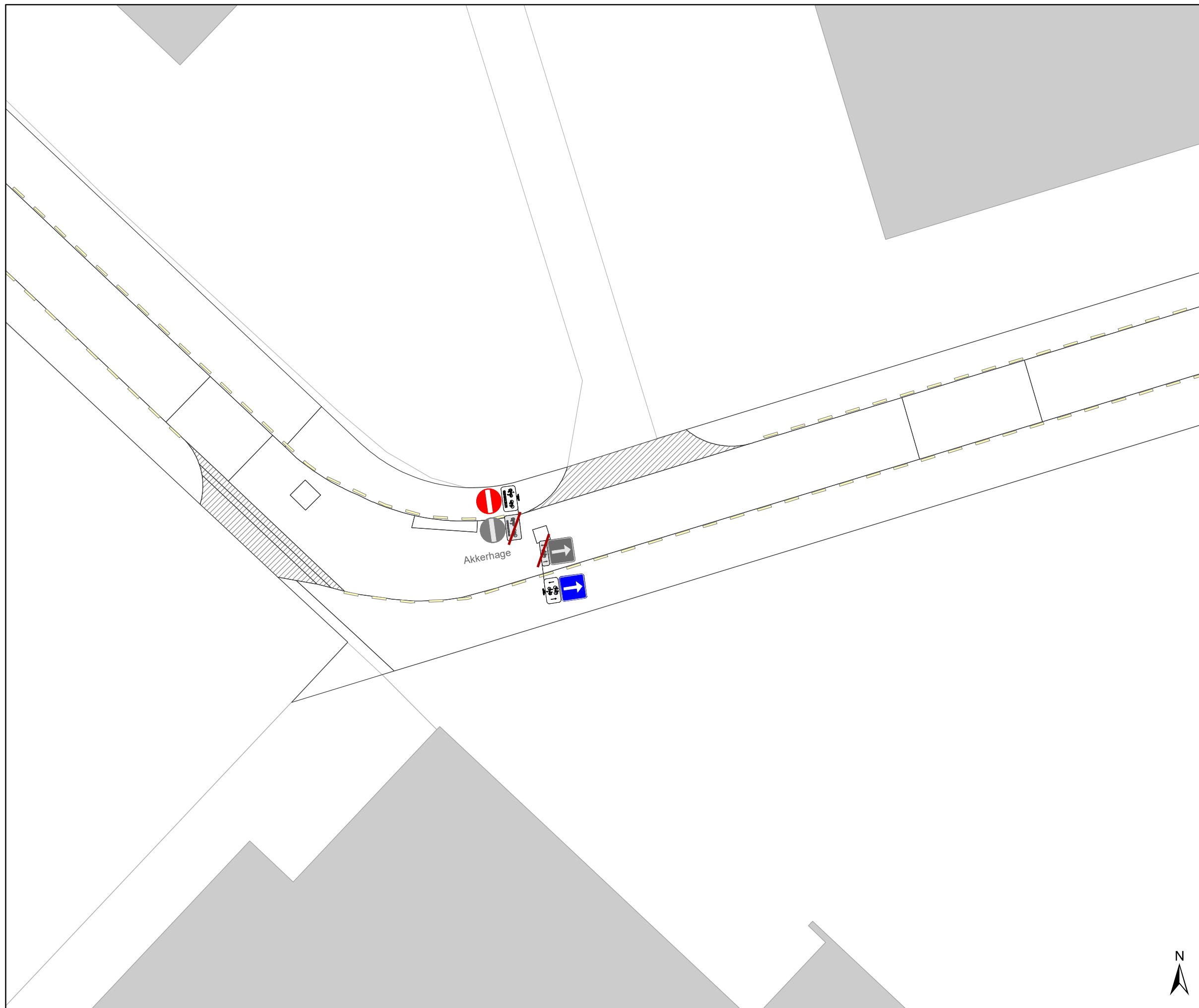
-  Ander gepland dossier (in voorbereiding bij MOBBED)
-  Ander gepland dossier (in voorbereiding bij MOBBED)
-  Ander gepland dossier (ter uitvoering bij DWBW)



**gent:** Mobiliteitsbedrijf stad Gent  
Verkeerstechnische taken

## Ottergemsesteenweg-Zuid Nazorg




Dossiernummer P-295489			
DATUM	SCHAAL	PLAN	P FORMAAT
28/06/2022	1/250	5/15	A3

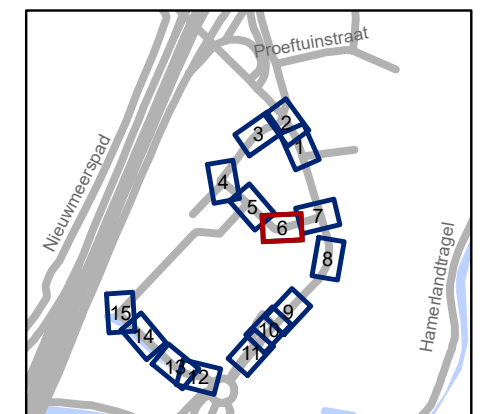


### Legende

-  Bestaande verkeersborden
-  Geplande verkeersborden
-  Te verwijderen verkeersborden
-  Bestaande wegmarkeringen
-  Geplande wegmarkeringen
-  Te verwijderen wegmarkeringen

### Overige

-  Ander gepland dossier (in voorbereiding bij MOBBED)
-  Ander gepland dossier (in voorbereiding bij MOBBED)
-  Ander gepland dossier (ter uitvoering bij DWBW)



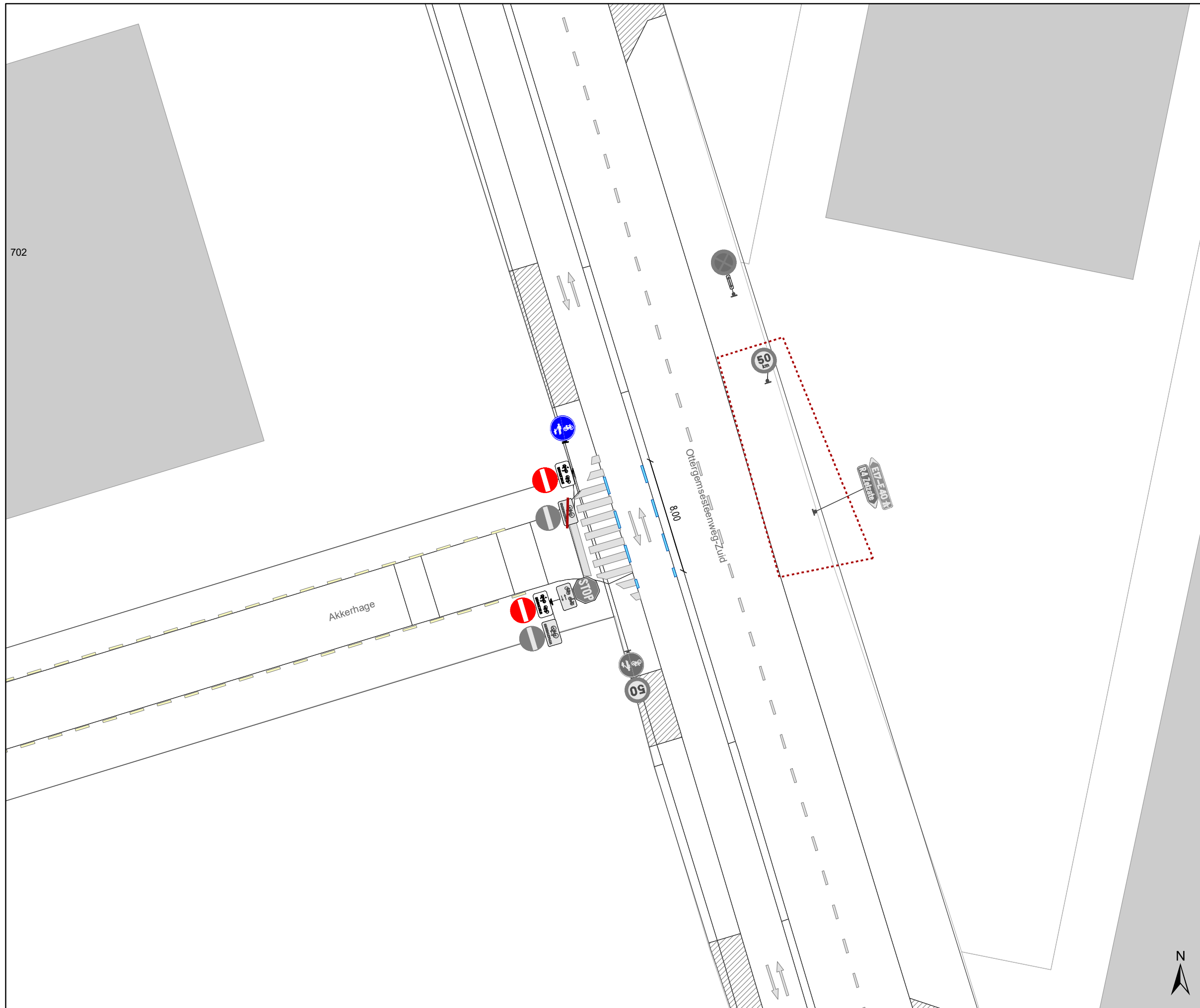
**gent:** Mobiliteitsbedrijf stad Gent  
Verkeerstechnische taken

## Ottergemsesteenweg-Zuid Nazorg







Dossiernummer P-295489

DATUM	SCHAAL	PLAN	P FORMAAT
28/06/2022	1/250	6/15	A3






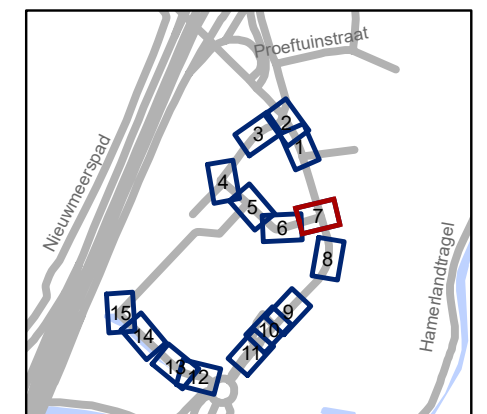


### Legende

-  Bestaande verkeersborden
-  Geplande verkeersborden
-  Te verwijderen verkeersborden
-  Bestaande wegmarkeringen
-  Geplande wegmarkeringen
-  Te verwijderen wegmarkeringen

### Overige

-  Ander gepland dossier (in voorbereiding bij MOBBED)
-  Ander gepland dossier (in voorbereiding bij MOBBED)
-  Ander gepland dossier (ter uitvoering bij DWBW)

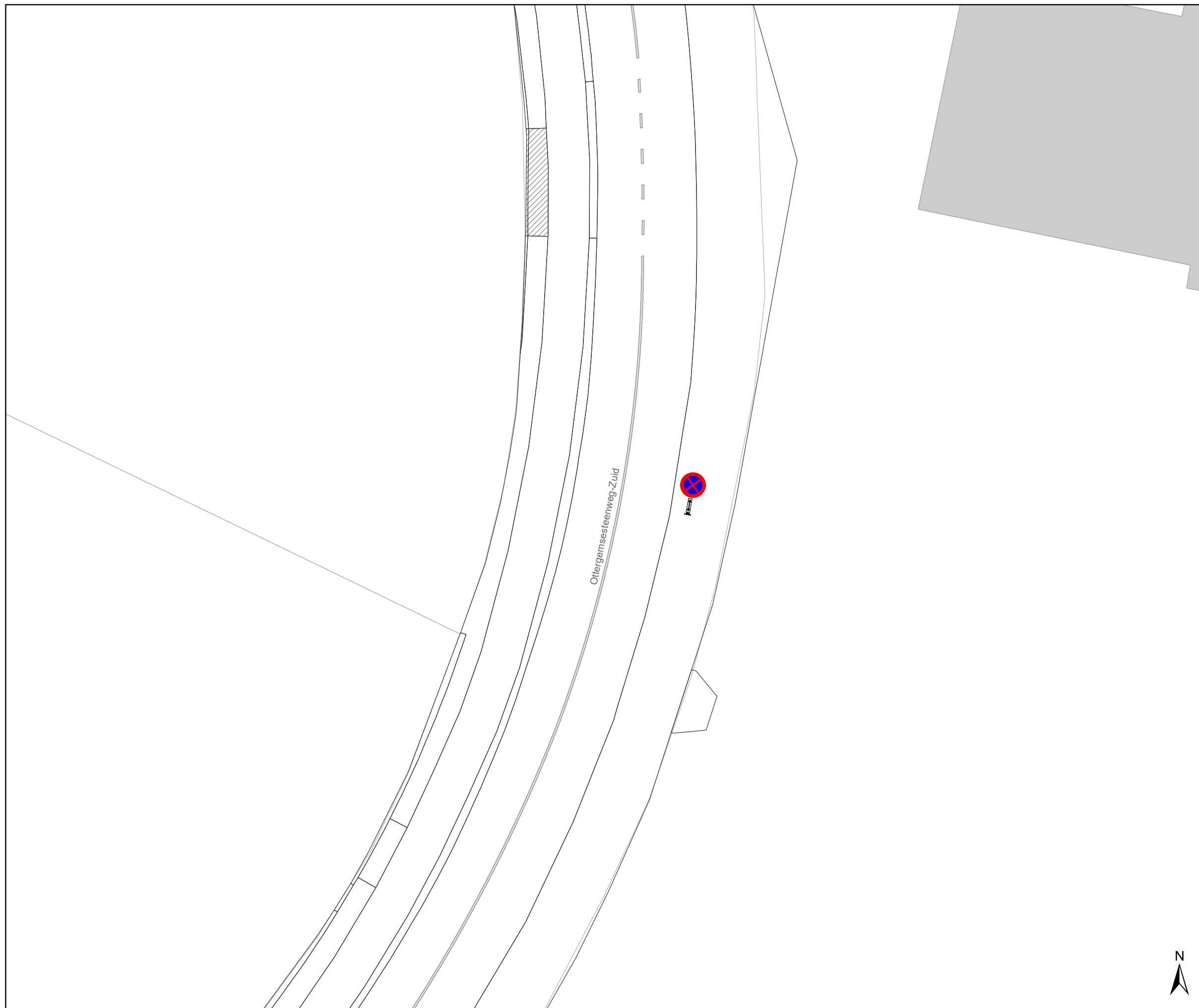


**gent:** Mobiliteitsbedrijf stad Gent  
Verkeerstechnische taken







**Ottergemsesteenweg-Zuid  
Nazorg**

Dossiernummer P-295489




DATUM	SCHAAL	PLAN	P FORMAAT
28/06/2022	1/250	7/15	A3

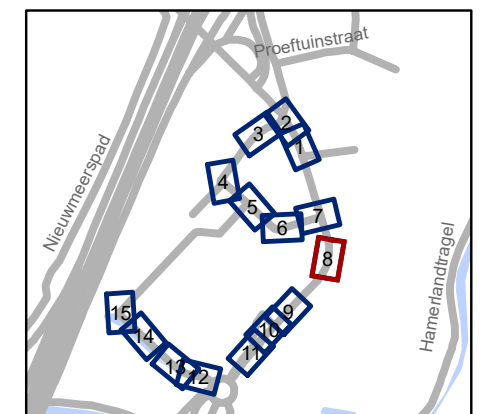


### Legende

-  Bestaande verkeersborden
-  Geplande verkeersborden
-  Te verwijderen verkeersborden
-  Bestaande wegmarkeringen
-  Geplande wegmarkeringen
-  Te verwijderen wegmarkeringen

### Overige

-  Ander gepland dossier (in voorbereiding bij MOBBED)
-  Ander gepland dossier (in voorbereiding bij MOBBED)
-  Ander gepland dossier (ter uitvoering bij DWBW)

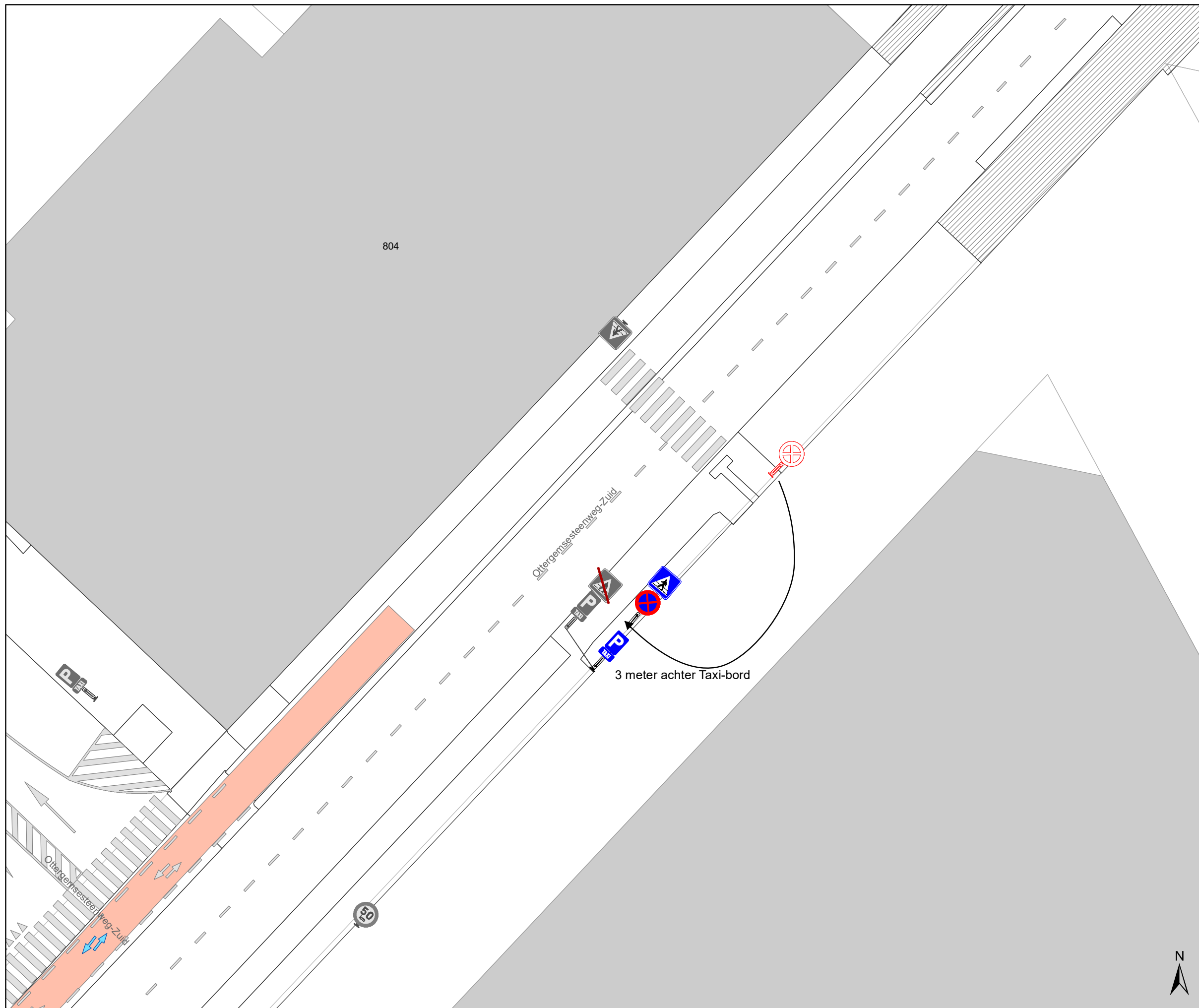


**gent:** Mobiliteitsbedrijf stad Gent  
Verkeerstechnische taken

## Ottergemsesteenweg-Zuid Nazorg

Dossiernummer P-295489			
DATUM	SCHAAL	PLAN	P FORMAAT
28/06/2022	1/250	8/15	A3






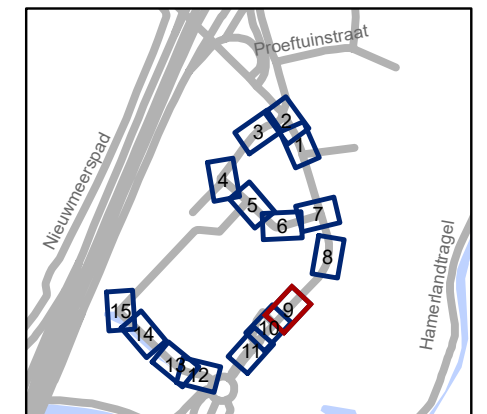


### Legende

-  Bestaande verkeersborden
-  Geplande verkeersborden
-  Te verwijderen verkeersborden
-  Bestaande wegmarkeringen
-  Geplande wegmarkeringen
-  Te verwijderen wegmarkeringen

### Overige

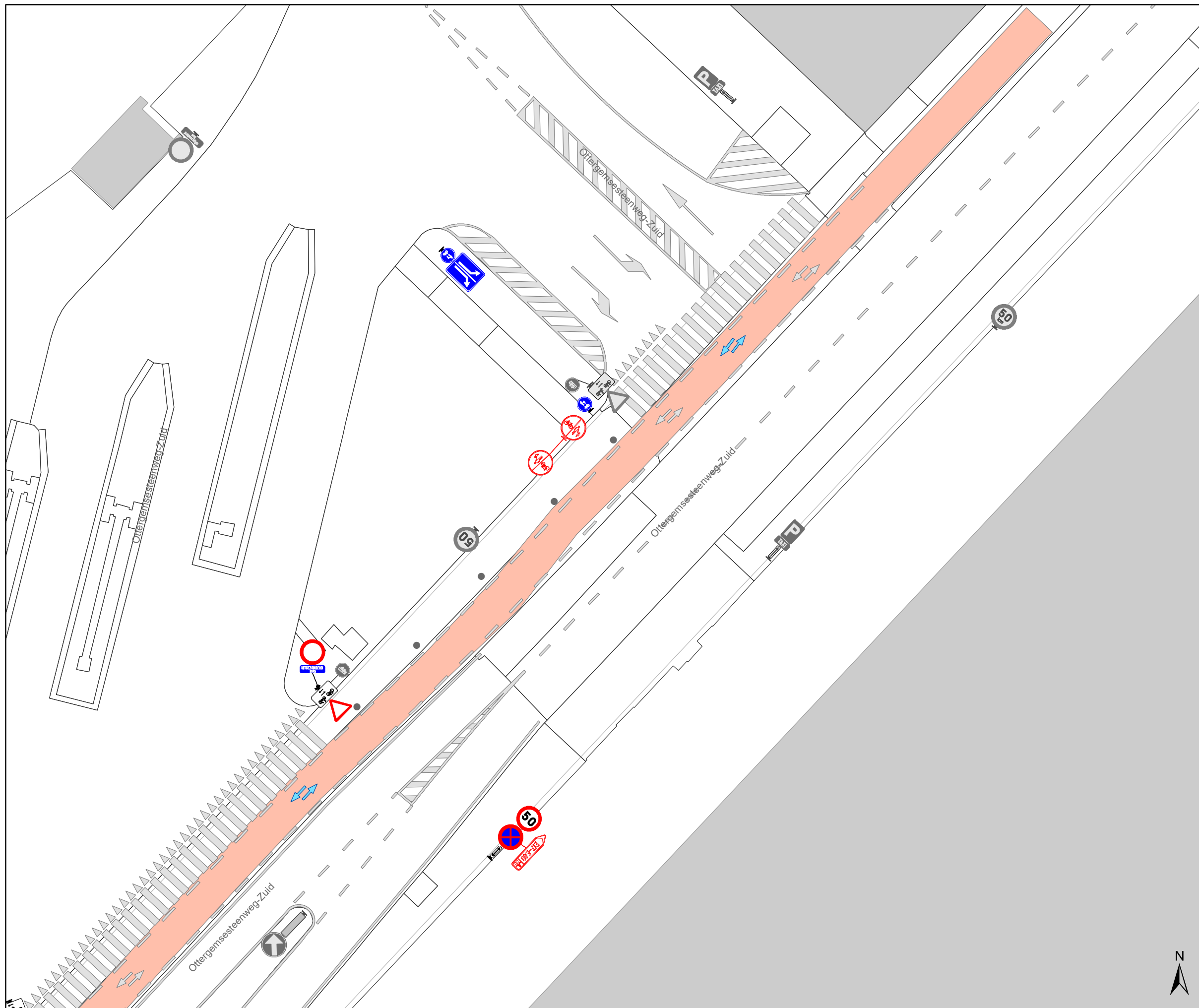
-  Ander gepland dossier (in voorbereiding bij MOBBED)
-  Ander gepland dossier (in voorbereiding bij MOBBED)
-  Ander gepland dossier (ter uitvoering bij DWBW)









**gent:** Mobiliteitsbedrijf stad Gent  
Verkeerstechnische taken

## Ottergemsesteenweg-Zuid Nazorg




Dossiernummer P-295489			
DATUM	SCHAAL	PLAN	P FORMAAT
28/06/2022	1/250	9/15	A3

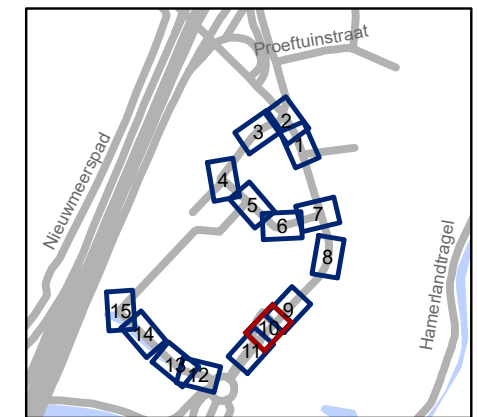


### Legende

-  Bestaande verkeersborden
-  Geplande verkeersborden
-  Te verwijderen verkeersborden
-  Bestaande wegmarkeringen
-  Geplande wegmarkeringen
-  Te verwijderen wegmarkeringen

### Overige

-  Ander gepland dossier (in voorbereiding bij MOBBD)
-  Ander gepland dossier (in voorbereiding bij MOBBD)
-  Ander gepland dossier (ter uitvoering bij DWBW)



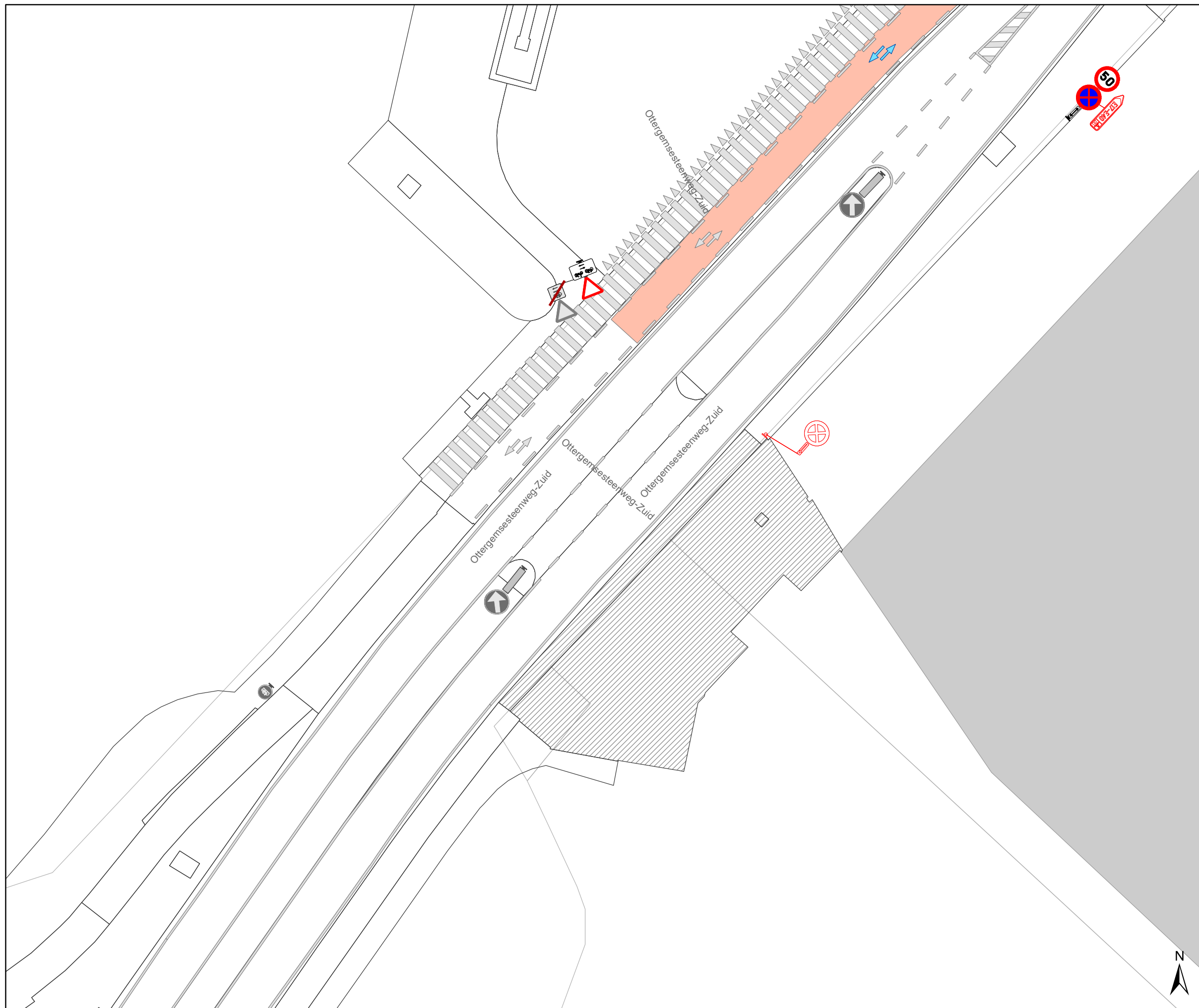
**gent:** Mobiliteitsbedrijf stad Gent  
Verkeerstechnische taken

**Ottergemsesteenweg-Zuid  
Nazorg**

Dossiernummer P-295489

DATUM	SCHAAL	PLAN	P FORMAAT
28/06/2022	1/250	10/15	A3






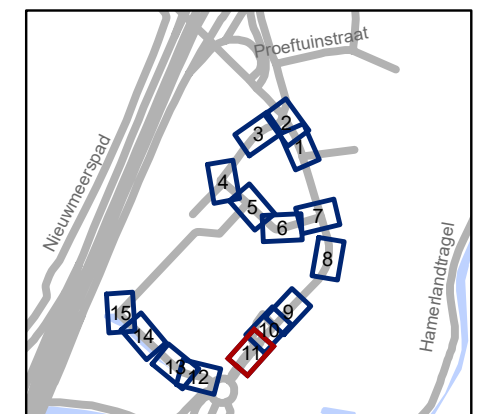


### Legende

-  Bestaande verkeersborden
-  Geplande verkeersborden
-  Te verwijderen verkeersborden
-  Bestaande wegmarkeringen
-  Geplande wegmarkeringen
-  Te verwijderen wegmarkeringen

### Overige

-  Ander gepland dossier (in voorbereiding bij MOBBED)
-  Ander gepland dossier (in voorbereiding bij MOBBED)
-  Ander gepland dossier (ter uitvoering bij DWBW)

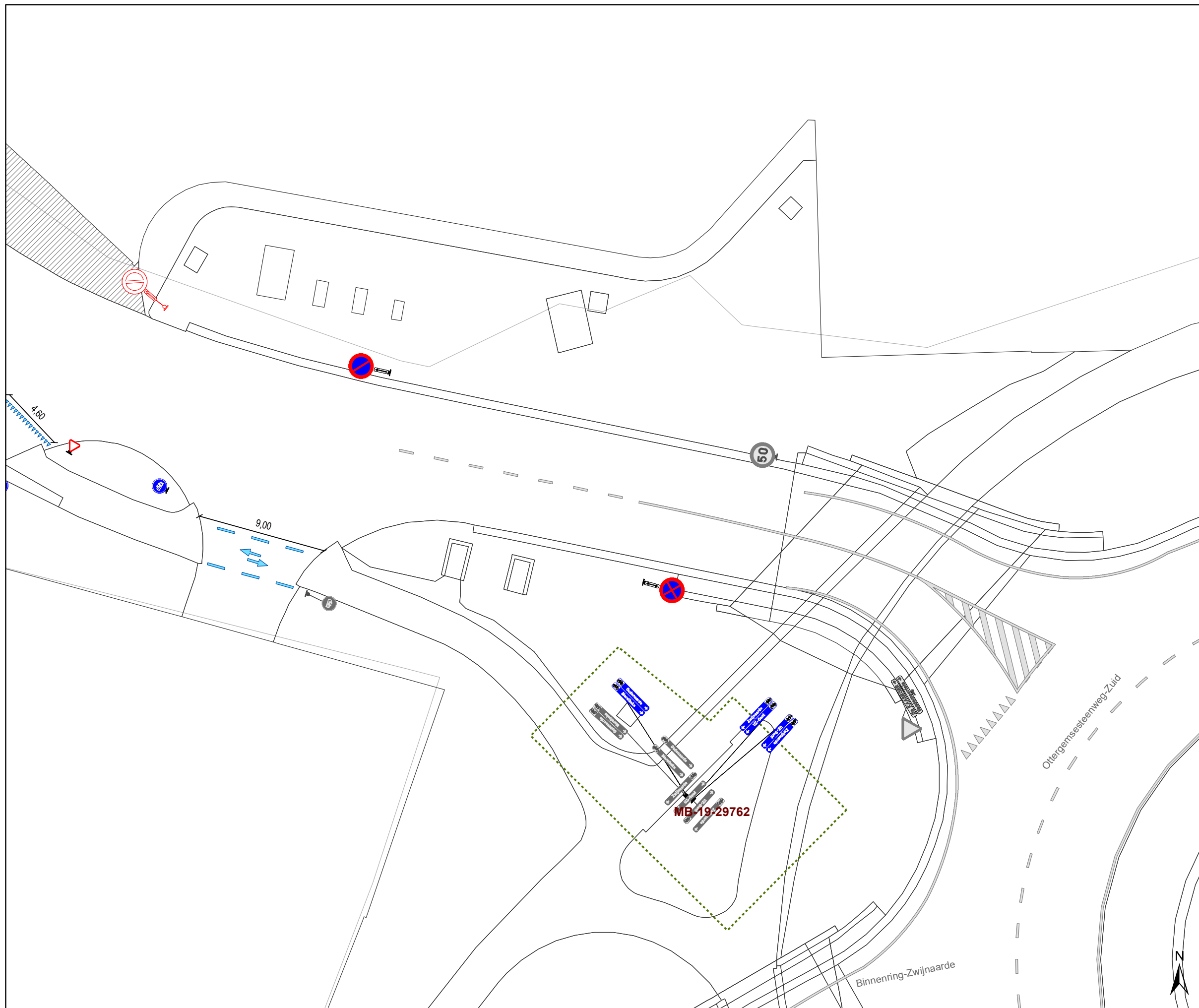


**gent:** Mobiliteitsbedrijf stad Gent  
Verkeerstechnische taken







**Ottergemsesteenweg-Zuid  
Nazorg**

Dossiernummer P-295489




DATUM	SCHAAL	PLAN	P FORMAAT
28/06/2022	1/250	11/15	A3

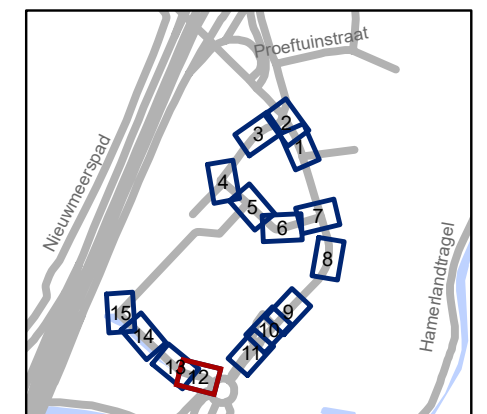


### Legende

-  Bestaande verkeersborden
-  Geplande verkeersborden
-  Te verwijderen verkeersborden
-  Bestaande wegmarkeringen
-  Geplande wegmarkeringen
-  Te verwijderen wegmarkeringen

### Overige

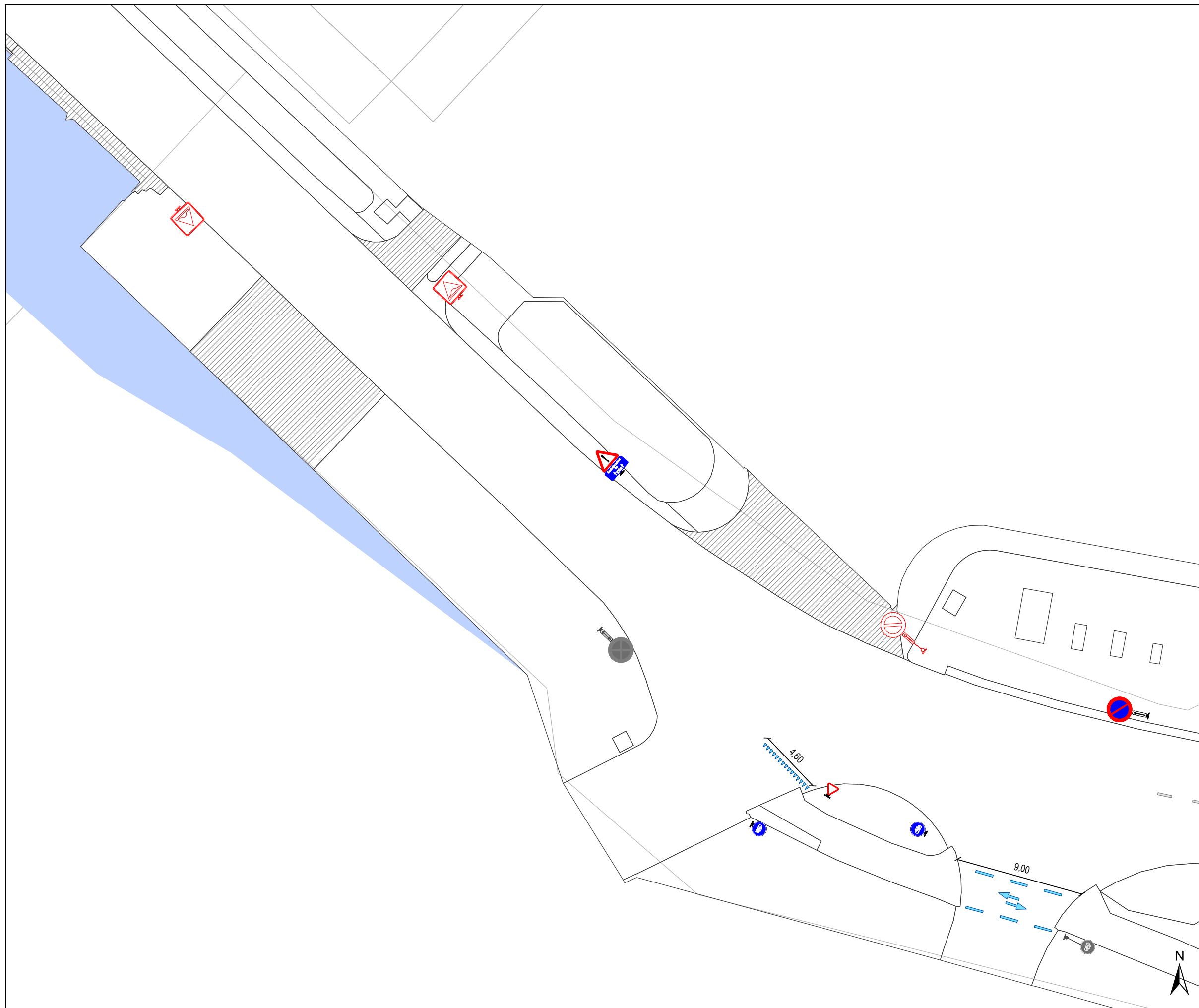
-  Ander gepland dossier (in voorbereiding bij MOBBED)
-  Ander gepland dossier (in voorbereiding bij MOBBED)
-  Ander gepland dossier (ter uitvoering bij DWBW)



**gent:** Mobiliteitsbedrijf stad Gent  
Verkeerstechnische taken

## Ottergemsesteenweg-Zuid Nazorg




Dossiernummer P-295489			
DATUM	SCHAAL	PLAN	P FORMAAT
28/06/2022	1/250	12/15	A3

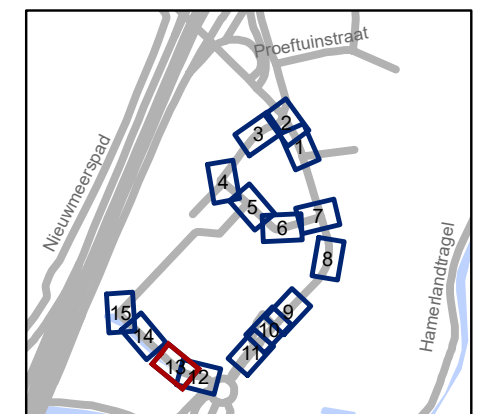


### Legende

-  Bestaande verkeersborden
-  Geplande verkeersborden
-  Te verwijderen verkeersborden
-  Bestaande wegmarkeringen
-  Geplande wegmarkeringen
-  Te verwijderen wegmarkeringen

### Overige

-  Ander gepland dossier (in voorbereiding bij MOBBED)
-  Ander gepland dossier (in voorbereiding bij MOBBED)
-  Ander gepland dossier (ter uitvoering bij DWBW)

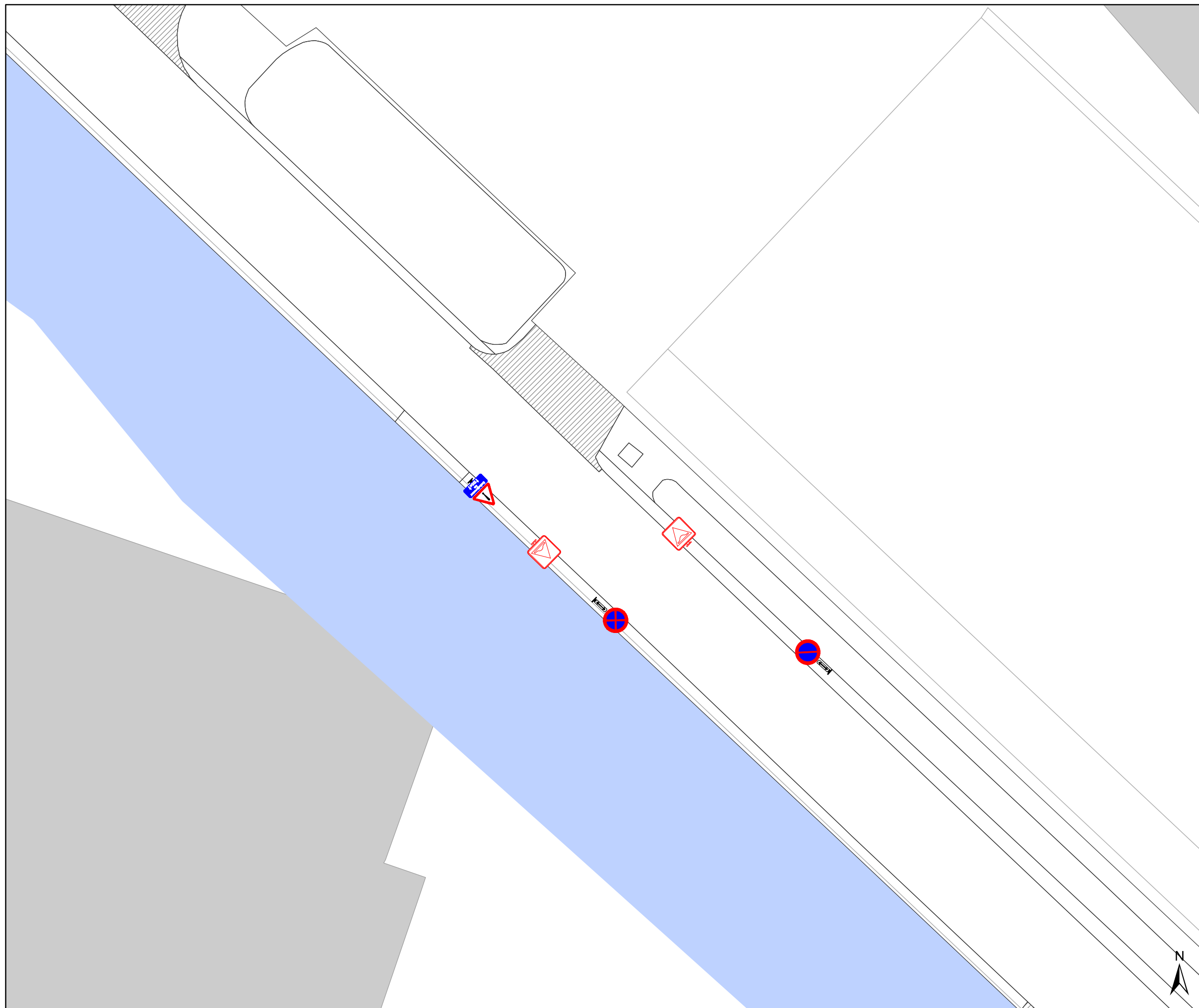


**gent:** Mobiliteitsbedrijf stad Gent  
Verkeerstechnische taken







**Ottergemsesteenweg-Zuid Nazorg**

Dossiernummer P-295489




DATUM	SCHAAL	PLAN	P FORMAAT
28/06/2022	1/250	13/15	A3

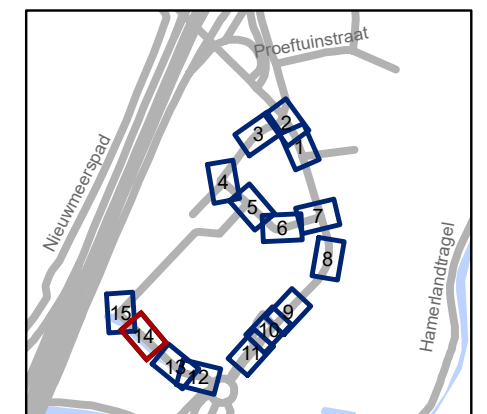


### Legende

-  Bestaande verkeersborden
-  Geplande verkeersborden
-  Te verwijderen verkeersborden
-  Bestaande wegmarkeringen
-  Geplande wegmarkeringen
-  Te verwijderen wegmarkeringen

### Overige

-  Ander gepland dossier (in voorbereiding bij MOBBED)
-  Ander gepland dossier (in voorbereiding bij MOBBED)
-  Ander gepland dossier (ter uitvoering bij DWBW)

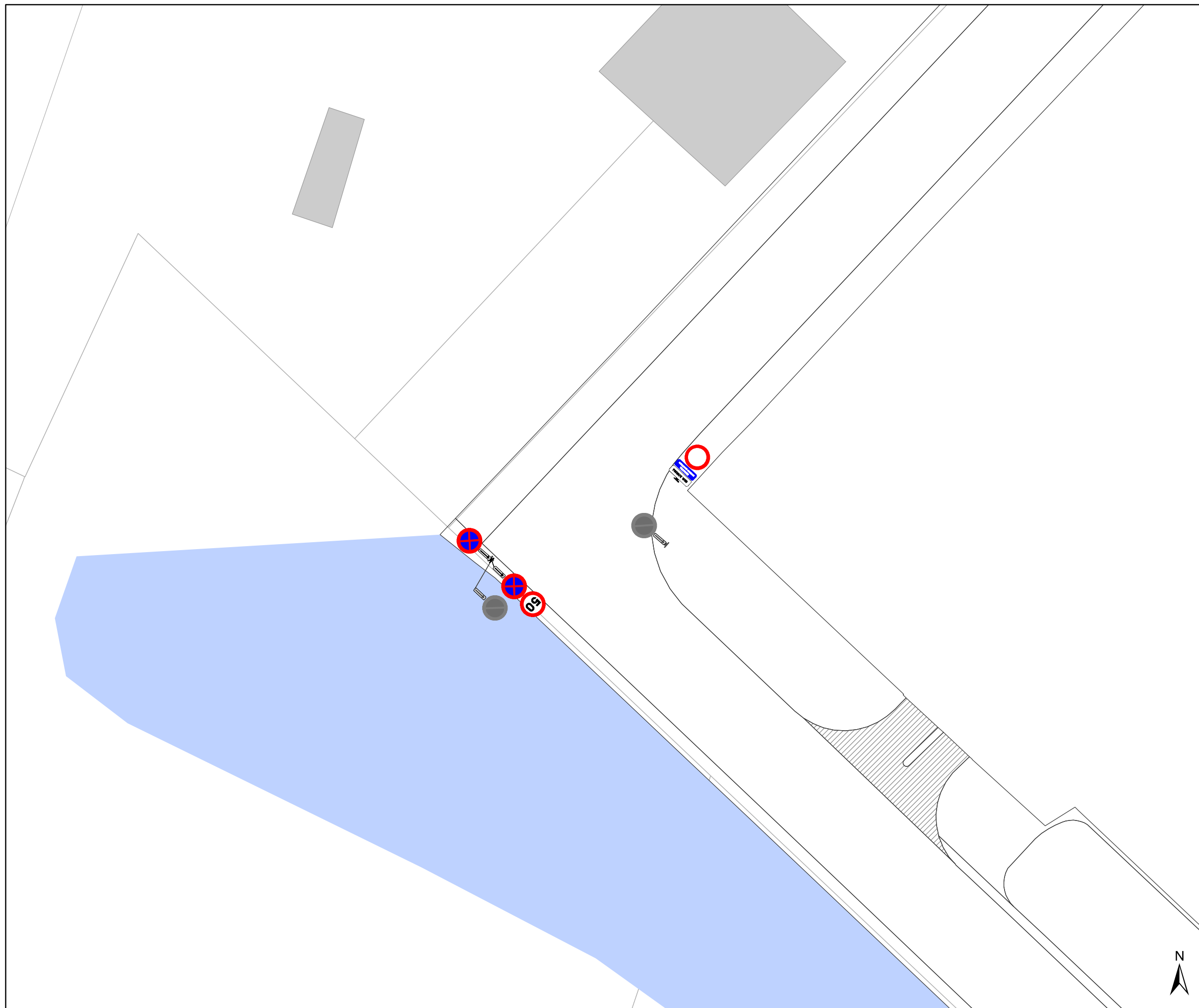


**gent:** Mobiliteitsbedrijf stad Gent  
Verkeerstechnische taken

**Ottergemsesteenweg-Zuid  
Nazorg**

Dossiernummer P-295489




DATUM	SCHAAL	PLAN	P FORMAAT
28/06/2022	1/250	14/15	A3

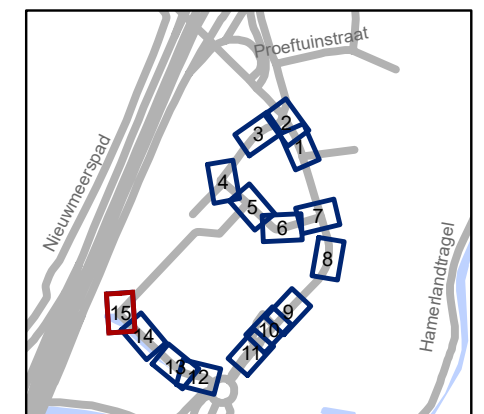


### Legende

-  Bestaande verkeersborden
-  Geplande verkeersborden
-  Te verwijderen verkeersborden
-  Bestaande wegmarkeringen
-  Geplande wegmarkeringen
-  Te verwijderen wegmarkeringen

### Overige

-  Ander gepland dossier (in voorbereiding bij MOBBED)
-  Ander gepland dossier (in voorbereiding bij MOBBED)
-  Ander gepland dossier (ter uitvoering bij DWBW)



	Mobiliteitsbedrijf stad Gent Verkeerstechnische taken		
<b>Ottergemsesteenweg-Zuid Nazorg</b>			
Dossiernummer P-295489			
DATUM	SCHAAL	PLAN	P FORMAAT
28/06/2022	1/250	15/15	A3

