



2022_CBS_07239 Nieuw aanvullend reglement van de politie op het wegverkeer - gewestweg - Land van Waaslaan - nieuwe parkeerplaats voorbehouden voor autodelen - Vaststelling

Beslissing: Goedgekeurd in besloten vergadering van 7 juli 2022

Zijn aanwezig bij de beslissing van dit punt:

de heer Mathias De Clercq, burgemeester-voorzitter
de heer Filip Watteeuw, schepen; mevrouw Tine Heyse, schepen; mevrouw Astrid De Bruycker, schepen; de heer Sami Souguir, schepen; de heer Bram Van Braeckvelt, schepen; mevrouw Isabelle Heyndrickx, schepen; mevrouw Hafsa El-Bazioui, schepen; mevrouw Evita Willaert, schepen; de heer Rudy Coddens, schepen
mevrouw Mieke Hullebroeck, algemeen directeur; de heer Luc Kupers, adjunct-algemeendirecteur; de heer Danny Van Campenhout, adjunct-algemeendirecteur

Bevoegd: Filip Watteeuw

Betrokken: Mathias De Clercq

Juridisch kader

De volgende bepalingen zijn van toepassing inzake de bevoegdheid:

- De Nieuwe Gemeentewet 24 juni 1988, artikel 119;
- Het Decreet van 16 mei 2008 betreffende de aanvullende reglementen op het wegverkeer en de plaatsing en bekostiging van verkeerstekens, artikel 4, § 1, 2de lid;
- Het Decreet over het lokaal bestuur van 22 december 2017, artikel 41, 2°;
- Het gemeenteraadsbesluit van 15 december 2015, houdende de delegatie van de vaststellingsbevoegdheid inzake gemeentelijke aanvullende reglementen op het wegverkeer.

De beslissing wordt genomen op grond van:

- Wet betreffende de politie over het wegverkeer, gecoördineerd bij koninklijk besluit van 16 maart 1968;
- Decreet van 16 mei 2008 betreffende de aanvullende reglementen op het wegverkeer en de plaatsing en bekostiging van de verkeerstekens;
- Koninklijk Besluit van 1 december 1975 houdende algemeen reglement op de politie van het wegverkeer en van het gebruik van de openbare weg;
- Ministerieel Besluit van 11 oktober 1976 waarbij de minimumafmetingen en de bijzondere plaatsingsvoorwaarden van de verkeerstekens worden bepaald;
- Uitvoeringsbesluit van 23 januari 2009 betreffende de aanvullende reglementen op het wegverkeer en de plaatsing en bekostiging van de verkeerstekens;
- Omzendbrief MOB/2009/1 van 3 april 2009.

Motivering

De nieuwe maatregel die bij dit besluit wordt getroffen, is de inrichting van een voorbehouden parkeerplaats voor autodelen ter hoogte van huisnummer 74 in het kader van het inrichten van 500 voorbehouden autodeelplaatsen zoals bepaald in het Autodeelplan Gent 2025, goedgekeurd door de gemeenteraad van 25 januari 2021. Deze voorbehouden parkeerplaats zal gebruikt worden door een erkende autodeelorganisatie. Op 21/06/2022 werd het akkoord verkregen van het Agentschap Wegen en Verkeer Oost-Vlaanderen District Gent voor deze verkeersmaatregel.

Bij collegebesluit van 7 juni 2018 werd een parkeerplaats voor personen met een handicap ingericht ter hoogte van huisnummer 59-63 wegens verhuis van de houder van de parkeerkaart voor personen met een handicap.

Bij collegebesluit van 22 februari 2018 werd een parkeerplaats voor personen met een handicap ter hoogte van huisnummer 59-63 ingericht vermits de aanvrager voldoet aan de gestelde voorwaarden volgens het Reglement houdende de voorwaarden tot het toekennen van parkeerplaatsen voor personen met een handicap goedgekeurd in de gemeenteraad van 25 april 2016 en is de parkeerplaats voor personen met een handicap ter hoogte van huisnummer 14-18 verwijderd wegens overlijden van de houder van de parkeerkaart voor personen met een handicap.

Bij collegebesluit van 13 juli 2017 werd de bestaande toestand geregulariseerd en werden de gele onderbroken strepen ter hoogte van huisnummer 177 verwijderd, welke niet meer van toepassing zijn.

Bijgevoegde bijlage(n):

- Aanvullend reglement Land van Waaslaan dossier P-278561 (deel van de beslissing)
- Signalisatieplan Land van Waaslaan dossier P-278561 (deel van de beslissing)
- Historiek Land van Waaslaan dossier P-278561

Beslissing

Beslist het volgende:

Artikel 1:

Heft op het aanvullend reglement van de politie op het wegverkeer betreffende de gewestweg Land van Waaslaan, goedgekeurd in zitting van 7 juni 2018, van zodra het nieuwe reglement in werking treedt.

Artikel 2:

Stelt vast het bijgevoegd aanvullend reglement van de politie op het wegverkeer en het signalisatieplan betreffende de gewestweg Land van Waaslaan.

2022_CBS_07239 - Nieuw aanvullend reglement van de politie op het wegverkeer - gewestweg - Land van Waaslaan - nieuwe parkeerplaats voorbehouden voor autodelen

Aanvullend reglement van de politie op het wegverkeer - gewestweg – Land van Waaslaan

Goedgekeurd in het College van Burgemeester en Schepenen van

Goedgekeurd door de Afdeling Vlaams Huis voor de Verkeersveiligheid op

Bekendgemaakt op

Geldig vanaf

Referentienummer

Reglement

- Artikel 1.** Op het kruispunt van de Land van Waaslaan met de Schoolstraat;
op het kruispunt van de Schoolstraat met de Land van Waaslaan geldt:
de bestuurders moeten de lichten van de driekleurige verkeerslichten opvolgen;
de plaats waar de bestuurders moeten stoppen ingevolge het verkeerslicht wordt
aangeduid.
Dit wordt gesignaleerd door:
- **verkeerslichten overeenkomstig art.61 van de wegcode**
- **wegmarkeringen overeenkomstig art.76.1 van de wegcode**
- Artikel 2.** Op het kruispunt van de Land van Waaslaan met de Schoolstraat;
op het kruispunt van de Schoolstraat met de Land van Waaslaan geldt:
de voetgangers moeten de lichten van de tweekleurige voetgangerslichten opvolgen.
Dit wordt gesignaleerd door:
- **verkeerslichten overeenkomstig art.63.1 van de wegcode**
- Artikel 3.** Op de Pilorijnstraat ter hoogte van het kruispunt met de Land van Waaslaan, aan de
zuidelijke zijde van het kruispunt;
op de Schoolstraat ter hoogte van het kruispunt met de Land van Waaslaan geldt:
de bestuurders moeten voorrang verlenen.
Dit wordt gesignaleerd door:
- **verkeersborden B1**
- Artikel 4.** Op de Land van Waaslaan ter hoogte van het kruispunt met het Antwerpenplein;
op de Pilorijnstraat ter hoogte van het kruispunt met de Land van Waaslaan geldt:
de bestuurders moeten voorrang verlenen;
de plaats waar de bestuurders, zo nodig, moeten stoppen om voorrang te verlenen,
wordt aangeduid.
Dit wordt gesignaleerd door:
- **verkeersborden B1**
- **wegmarkeringen overeenkomstig art.76.2 van de wegcode**

- Artikel 5.** Op de Land van Waaslaan ter hoogte van het kruispunt met de Pilorijnstraat geldt:
de bestuurders moeten stoppen en voorrang verlenen;
de plaats waar de bestuurders moeten stoppen ingevolge het verkeersbord B5 wordt aangeduid.
Dit wordt gesignaleerd door:
- verkeersborden B5
- wegmarkeringen overeenkomstig art.76.1 van de wegcode
- Artikel 6.** Op de Land van Waaslaan van het kruispunt met de Pilorijnstraat tot de Victor Braeckmanlaan geldt:
de voorrangsweg wordt aangeduid.
Op de Land van Waaslaan ter hoogte van huisnummer 69;
op de Land van Waaslaan ter hoogte van huisnummers 19-21 geldt:
het einde van de voorrangsweg wordt aangeduid.
Dit wordt gesignaleerd door:
- verkeersborden B9
- verkeersborden B11
- Artikel 7.** Op de Land van Waaslaan ter hoogte van het kruispunt met de Pilorijnstraat, aan de westelijke zijde van het kruispunt geldt:
de bestuurders hebben voorrang.
Dit wordt gesignaleerd door:
- verkeersborden B15
- Artikel 8.** Op de Land van Waaslaan ter hoogte van het kruispunt met de Antwerpenplein;
op de Land van Waaslaan ter hoogte van het kruispunt met de Pilorijnstraat;
op de Land van Waaslaan ter hoogte van huisnummers 4-4A geldt:
de bestuurders zijn verplicht de hindernis langs rechts voorbij te rijden.
Dit wordt gesignaleerd door:
- verkeersborden D1
- Artikel 9.** Op de Pilorijnstraat ter hoogte van het kruispunt met de Land van Waaslaan, aan de noordelijke zijde van het kruispunt geldt:
de bestuurders zijn verplicht rechts af te slaan.
Dit wordt gesignaleerd door:
- verkeersborden D1
- Artikel 10.** Op de Land van Waaslaan ter hoogte van huisnummer 74 geldt:
het parkeren is toegelaten;
het parkeren is voorbehouden voor voertuigen waarop de parkeerkaart voor autodelen is aangebracht;
de parkeerreglementering geldt over een afstand van 5.5 m.
Dit wordt gesignaleerd door:

- verkeersborden E9a
- de verkeersborden worden aangevuld met onderborden Type VII
- de verkeersborden worden aangevuld met x-borden Xc

Artikel 11. Op de Land van Waaslaan ter hoogte van het kruispunt met de Pilorijnstraat, aan de westelijke zijde van het kruispunt geldt:
voorsorteringspijlen op de rijbaan worden aangekondigd. Bestuurders moeten een welbepaalde rijstrook kiezen;
voorsorteringsstroken worden afgebakend. Het is iedere bestuurder verboden de doorlopende streep te overschrijden, alsook links van de streep te rijden wanneer deze de twee rijrichtingen scheidt;
het is iedere bestuurder verboden de onderbroken streep die het naderen van de doorlopende streep aankondigt te overschrijden, behalve om in te halen, om links af te slaan, om te keren of om van rijstrook te veranderen;
de bestuurders moeten de rijstrook volgen om in de door de pijlen aangewezen richting te rijden.
Dit wordt gesignaleerd door:
- verkeersborden F13
- wegmarkeringen overeenkomstig art.72.2 van de wegcode
- wegmarkeringen overeenkomstig art.72.3 van de wegcode
- wegmarkeringen overeenkomstig art.77.1 van de wegcode

Artikel 12. Op de Land van Waaslaan van huisnummers 71A-71B tot huisnummer 79;
op de Land van Waaslaan van huisnummer 85 tot het kruispunt met de Engelbert van Arenbergstraat;
op de Land van Waaslaan van huisnummer 54 tot huisnummer 58;
op de Land van Waaslaan van huisnummers 76-78A tot huisnummer 80;
op de Land van Waaslaan van huisnummers 113-115 tot huisnummer 161 geldt:
het is iedere bestuurder verboden de doorlopende streep te overschrijden, alsook links van de streep te rijden wanneer deze de twee rijrichtingen scheidt.
Dit wordt gesignaleerd door:
- wegmarkeringen overeenkomstig art.72.2 van de wegcode

Artikel 13. Op de Land van Waaslaan van huisnummers 1-9 tot huisnummers 19-21;
op de Land van Waaslaan van huisnummer 79 tot huisnummer 85;
op de Land van Waaslaan van het kruispunt met de Engelbert van Arenbergstraat tot huisnummer 54;
op de Land van Waaslaan van huisnummer 58 tot huisnummer 74;
op de Land van Waaslaan van huisnummer 80 tot huisnummer 82;
op de Land van Waaslaan van huisnummer 161 tot huisnummer 165 geldt:
het is iedere bestuurder verboden de onderbroken streep te overschrijden, behalve om in te halen, om links af te slaan, om te keren of om van rijstrook te veranderen.

Dit wordt gesignaleerd door:

- **wegmarkeringen overeenkomstig art.72.3 van de wegcode**

Artikel 14. Op de Land van Waaslaan van het kruispunt met het Antwerpenplein tot de Victor Braeckmanlaan langs beide zijden van de weg geldt:
fietsers en bestuurders van tweewielige bromfietsen klasse A moeten het fietspad volgen voor zover het rechts in hun rijrichting ligt.

Dit wordt gesignaleerd door:

- **wegmarkeringen overeenkomstig art.74 van de wegcode**

Artikel 15. Op de Land van Waaslaan van huisnummer 88 tot huisnummer 92 aan de kant van de pare huisnummers geldt:

het parkeren op de rijbaan is verboden.

Dit wordt gesignaleerd door:

- **wegmarkeringen overeenkomstig art.75.1.2° van de wegcode**

Artikel 16. Op de Land van Waaslaan van het kruispunt met het Antwerpenplein tot de Victor Braeckmanlaan langs beide zijden van de weg geldt:
de denkbeeldige rand van de rijbaan wordt aangeduid. Het deel van de openbare weg dat gelegen is aan de andere kant van deze streep is voorbehouden voor het stilstaan en parkeren, behalve op autosnelwegen en autowegen.

Dit wordt gesignaleerd door:

- **wegmarkeringen overeenkomstig art.75.2 van de wegcode**

Artikel 17. Op de Land van Waaslaan ter hoogte van het kruispunt met het Antwerpenplein;
op de Land van Waaslaan ter hoogte van het kruispunt met de Pilorijnstraat, aan de oostelijke zijde van het kruispunt;
op de Land van Waaslaan ter hoogte van het kruispunt met de Engelbert van Arenbergstraat, aan de westelijke zijde van het kruispunt;
op de Land van Waaslaan ter hoogte van huisnummer 168;
op de Pilorijnstraat ter hoogte van het kruispunt met de Land van Waaslaan;
op de Schoolstraat ter hoogte van het kruispunt met de Land van Waaslaan geldt:
voetgangers moeten de oversteekplaats volgen om de rijbaan over te steken.

Dit wordt gesignaleerd door:

- **wegmarkeringen overeenkomstig art.76.3 van de wegcode**

Artikel 18. Op de Land van Waaslaan ter hoogte van het kruispunt met de Schoolstraat, aan de westelijke zijde van het kruispunt geldt:

de bestuurders moeten de rijstrook volgen om in de door de pijlen aangewezen richting te rijden.

Dit wordt gesignaleerd door:

- **wegmarkeringen overeenkomstig art.77.1 van de wegcode**

Artikel 19. Op de Land van Waaslaan ter hoogte van huisnummers 1-9 tot het kruispunt met de Pilorijnstraat;

op de Land van Waaslaan ter hoogte van huisnummer 2 tot huisnummer 6-6C;

op de Land van Waaslaan ter hoogte van huisnummer 45 tot huisnummers 55-55B;

op de Land van Waaslaan ter hoogte van huisnummers 14-18;

op de Land van Waaslaan ter hoogte van huisnummers 6-6C;

op de Land van Waaslaan ter hoogte van huisnummer 24;

op de Land van Waaslaan ter hoogte van huisnummers 36-36A;

op de Land van Waaslaan ter hoogte van huisnummers 38-42;

op de Land van Waaslaan ter hoogte van huisnummers 65-67C;

op de Land van Waaslaan ter hoogte van huisnummer 81;

op de Land van Waaslaan ter hoogte van huisnummer 20 van de Engelbert van Arenbergstraat;

op de Land van Waaslaan ter hoogte van huisnummer 93;

op de Land van Waaslaan ter hoogte van huisnummers 101-109;

op de Land van Waaslaan ter hoogte van huisnummers 117-121;

op de Land van Waaslaan ter hoogte van huisnummers 70-70C;

op de Land van Waaslaan ter hoogte van huisnummers 76-78A;

op de Land van Waaslaan ter hoogte van huisnummers 84-84B;

op de Land van Waaslaan ter hoogte van huisnummers 133-133A;

op de Land van Waaslaan ter hoogte van huisnummer 147;

op de Land van Waaslaan ter hoogte van huisnummers 155-155C;

op de Land van Waaslaan ter hoogte van huisnummer 90;

op de Land van Waaslaan ter hoogte van huisnummer 110;

op de Land van Waaslaan ter hoogte van huisnummer 126;

op de Land van Waaslaan ter hoogte van huisnummer 136;

op de Land van Waaslaan ter hoogte van huisnummer 150;

op de Land van Waaslaan ter hoogte van huisnummer 161;

op de Land van Waaslaan ter hoogte van huisnummer 169 geldt:

bestuurders mogen niet rijden, stilstaan of parkeren op de markeringen.

Dit wordt gesignaleerd door:

- wegmarkeringen overeenkomstig art.77.4 van de wegcode

Artikel 20. Op de Land van Waaslaan ter hoogte van huisnummer 74 geldt:

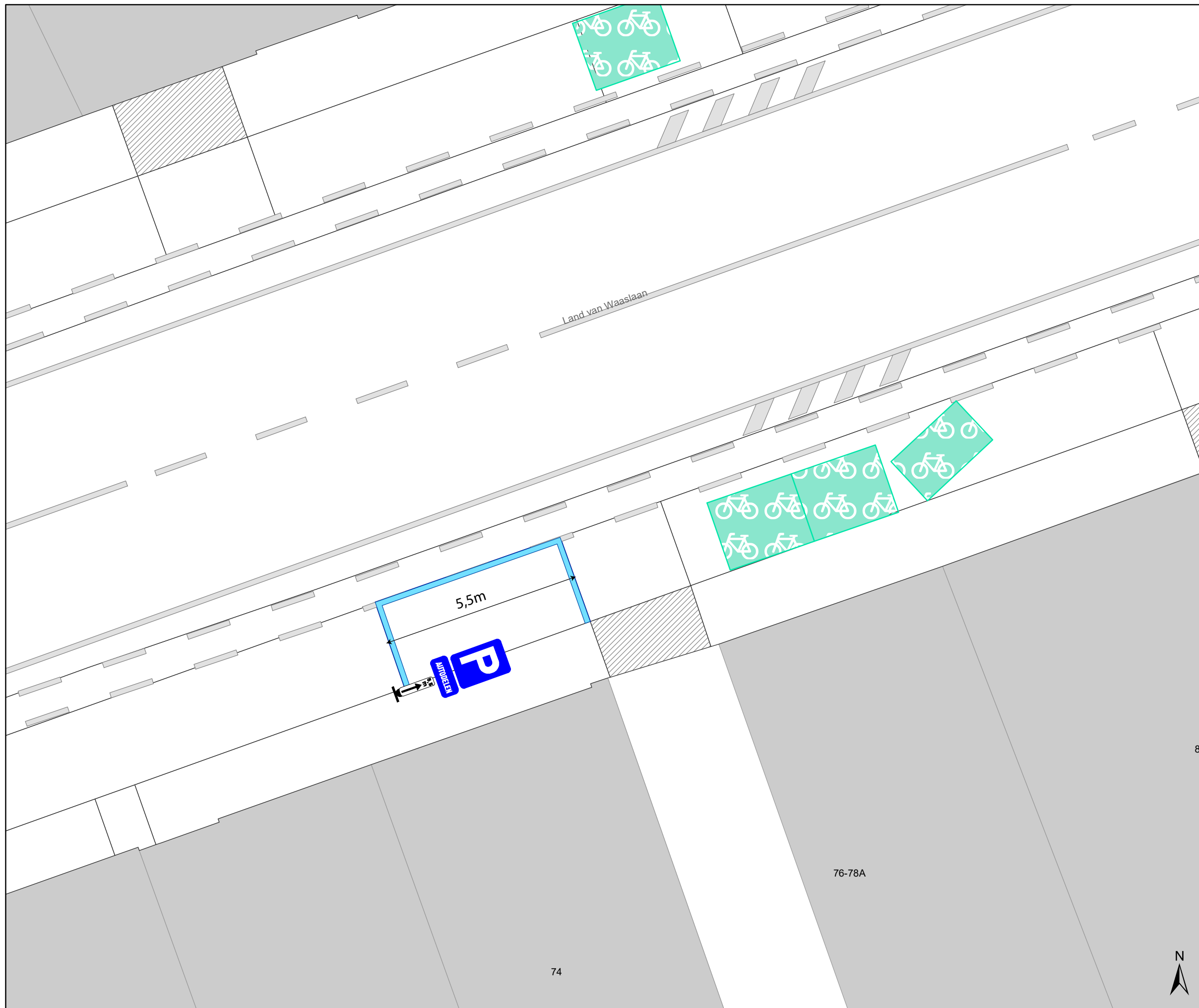
voertuigen moeten parkeren binnen de afgebakende plaatsen.

Dit wordt gesignaleerd door:



- wegmarkeringen overeenkomstig art.77.5 van de wegcode

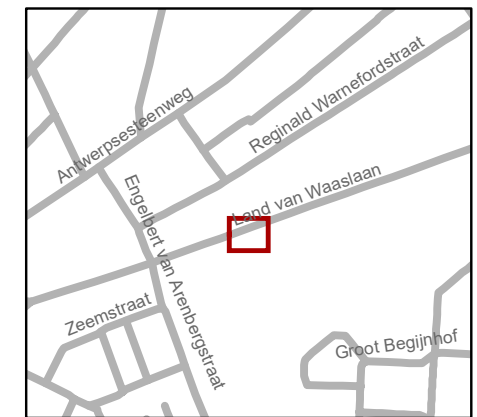
(einde reglement)





Legende

-  Bestaande verkeersborden
-  Geplande verkeersborden
-  Te verwijderen verkeersborden
-  Bestaande wegmarkeringen
-  Geplande wegmarkeringen
-  Bestaande fietsenstalling
-  **P**
-  **AUTODELEN**
-  5,5 m



gent: Mobiliteitsbedrijf stad Gent
Verkeerstechnische taken

Land Van Waaslaan 74
Deelauto

Dossiernummer P-278561

DATUM	SCHAAL	PLAN	P FORMAAT
14/06/2022	1/100	1/1	A3

