



---

**2022\_CBS\_06977 Nieuw aanvullend reglement van de politie op het wegverkeer - gemeenteweg - Voordries - nieuwe verkeersmaatregel - Vaststelling**

**Beslissing:** Goedgekeurd in besloten vergadering van 30 juni 2022

**Zijn aanwezig bij de beslissing van dit punt:**

de heer Mathias De Clercq, burgemeester-voorzitter  
de heer Filip Watteeuw, schepen; mevrouw Tine Heyse, schepen; mevrouw Astrid De Bruycker, schepen; de heer Sami Souguir, schepen; de heer Bram Van Braeckvelt, schepen; mevrouw Isabelle Heyndrickx, schepen; mevrouw Hafsa El-Bazioui, schepen; mevrouw Evita Willaert, schepen; de heer Rudy Coddens, schepen  
mevrouw Mieke Hullebroeck, algemeen directeur; de heer Luc Kupers, adjunct-algemeendirecteur; de heer Danny Van Campenhout, adjunct-algemeendirecteur

**Bevoegd:** Filip Watteeuw

**Betrokken:** Mathias De Clercq

**Juridisch kader**

**De volgende bepalingen zijn van toepassing inzake de bevoegdheid:**

- De Nieuwe Gemeentewet 24 juni 1988, artikel 119;
- Het Decreet van 16 mei 2008 betreffende de aanvullende reglementen op het wegverkeer en de plaatsing en bekostiging van verkeerstekens, artikel 5, § 1, 2e lid;
- Het Decreet over het lokaal bestuur van 22 december 2017, artikel 41, 2°;
- Het gemeenteraadsbesluit van 15 december 2015, houdende de delegatie van de vaststellingsbevoegdheid inzake gemeentelijke aanvullende reglementen op het wegverkeer.

**De beslissing wordt genomen op grond van:**

- Wet betreffende de politie over het wegverkeer, gecoördineerd bij Koninklijk Besluit van 16 maart 1968;
- Decreet van 16 mei 2008 betreffende de aanvullende reglementen op het wegverkeer en de plaatsing en bekostiging van de verkeerstekens;
- Koninklijk Besluit van 1 december 1975 houdende algemeen reglement op de politie van het wegverkeer en van het gebruik van de openbare weg;
- Ministerieel Besluit van 11 oktober 1976 waarbij de minimumafmetingen en de bijzondere plaatsingsvoorwaarden van de verkeerstekens worden bepaald;
- Uitvoeringsbesluit van 23 januari 2009 betreffende de aanvullende reglementen op het wegverkeer en de plaatsing en bekostiging van de verkeerstekens;
- Omzendbrief MOB/2009/1 van 3 april 2009;

**Motivering**

De nieuwe maatregelen die bij dit collegebesluit worden getroffen kaderen in het toevoegen van snelheidsremming middels het aanbrengen van parkeervakken en verdrijvingsvlakken om de zone 30 beter leesbaar te maken in de brede straat. Via asverschuivingen, ingericht door het parkeren van kant te wisselen, wordt het wegbeeld minder rechtlijnig gemaakt. Verdrijvingsvlakken zorgen voor een logische geleiding van de rijbaan. Bij collegebesluit van 31 januari 2019 werden de maatregelen die kaderden in de heraanleg van de straat goedgekeurd. Verder regulariseerde dit reglement de bestaande toestand.

### **Bijgevoegde bijlage(n):**

- Aanvullend reglement Voordries dossier P-244819 (deel van de beslissing)
- Signalisatieplan Voordries dossier P-244819 (deel van de beslissing)
- Historiek Voordries dossier P-244819

### **Beslissing**

#### **Beslist het volgende:**

#### **Artikel 1:**

Heft op het aanvullend reglement van de politie op het wegverkeer betreffende de gemeenteweg Voordries, goedgekeurd in zitting van 31 januari 2019, van zodra het nieuwe reglement in werking treedt.

#### **Artikel 2:**

Stelt vast het bijgevoegd aanvullend reglement van de politie op het wegverkeer en het signalisatieplan betreffende de gemeenteweg Voordries.

2022\_CBS\_06977 - Nieuw aanvullend reglement van de politie op het wegverkeer - gemeenteweg - Voordries - nieuwe verkeersmaatregel

# Aanvullend reglement van de politie op het wegverkeer - gemeenteweg – Voordries

Vastgesteld in het College van Burgemeester en Schepenen van

Bekendgemaakt op

Geldig vanaf

Referentienummer

## Reglement

**Artikel 1.** Op de Voordries ter hoogte van het kruispunt met de Meersemdries geldt:

de bestuurders hebben voorrang.

Dit wordt gesignaleerd door:

- verkeersborden B15

**Artikel 2.** Op de Voordries van huisnummer 21 tot 27 aan de kant van de onpare huisnummers;  
op de Voordries van huisnummer 4 tot 8 aan de kant van de pare huisnummers;  
op de Voordries van de Jean Delorilaan tot huisnummer 7 aan de kant van de onpare  
huisnummers;

op de Voordries van de Meersemwegel tot Meersemhof aan de kant van de pare  
huisnummers geldt:

het parkeren is verboden;

het einde van de parkeerreglementering wordt aangeduid;

het begin van de parkeerreglementering wordt aangeduid.

Dit wordt gesignaleerd door:

- verkeersborden E1

- de verkeersborden worden aangevuld met x-borden Xb, Xa

**Artikel 3.** Op de Voordries van aan huisnummer 14 tot aan huisnummer 22 geldt:

het is iedere bestuurder verboden de onderbroken streep die het naderen van de  
doorlopende streep aankondigt te overschrijden, behalve om in te halen, om links af te  
slaan, om te keren of om van rijstrook te veranderen;

het is iedere bestuurder verboden de doorlopende streep te overschrijden, alsook  
links van de streep te rijden wanneer deze de twee rijrichtingen scheidt.

Dit wordt gesignaleerd door:

- wegmarkeringen overeenkomstig art.72.3 van de wegcode

- wegmarkeringen overeenkomstig art.72.2 van de wegcode

**Artikel 4.** Op de Voordries ter hoogte van het kruispunt met de Achterdries geldt:

voetgangers moeten de oversteekplaats volgen om de rijbaan over te steken.

**Dit wordt gesignaleerd door:**

**- wegmarkeringen overeenkomstig art.76.3 van de wegcode**

**Artikel 5. Op de Voordries ter hoogte van de volledige straat tussen de Meersemdries en huisnummer 31, met uitzondering van de inritten en de plaatsen waar een parkeerverbod geldt gesignaleerd door E1 geldt:**

**bestuurders mogen niet rijden, stilstaan of parkeren op de markeringen.**

**Dit wordt gesignaleerd door:**

**- wegmarkeringen overeenkomstig art.77.4 van de wegcode**

**Artikel 6. Op de Voordries van het kruispunt met de Meersemdries tot huisnummer 31 geldt: voertuigen moeten parkeren binnen de afgebakende plaatsen.**

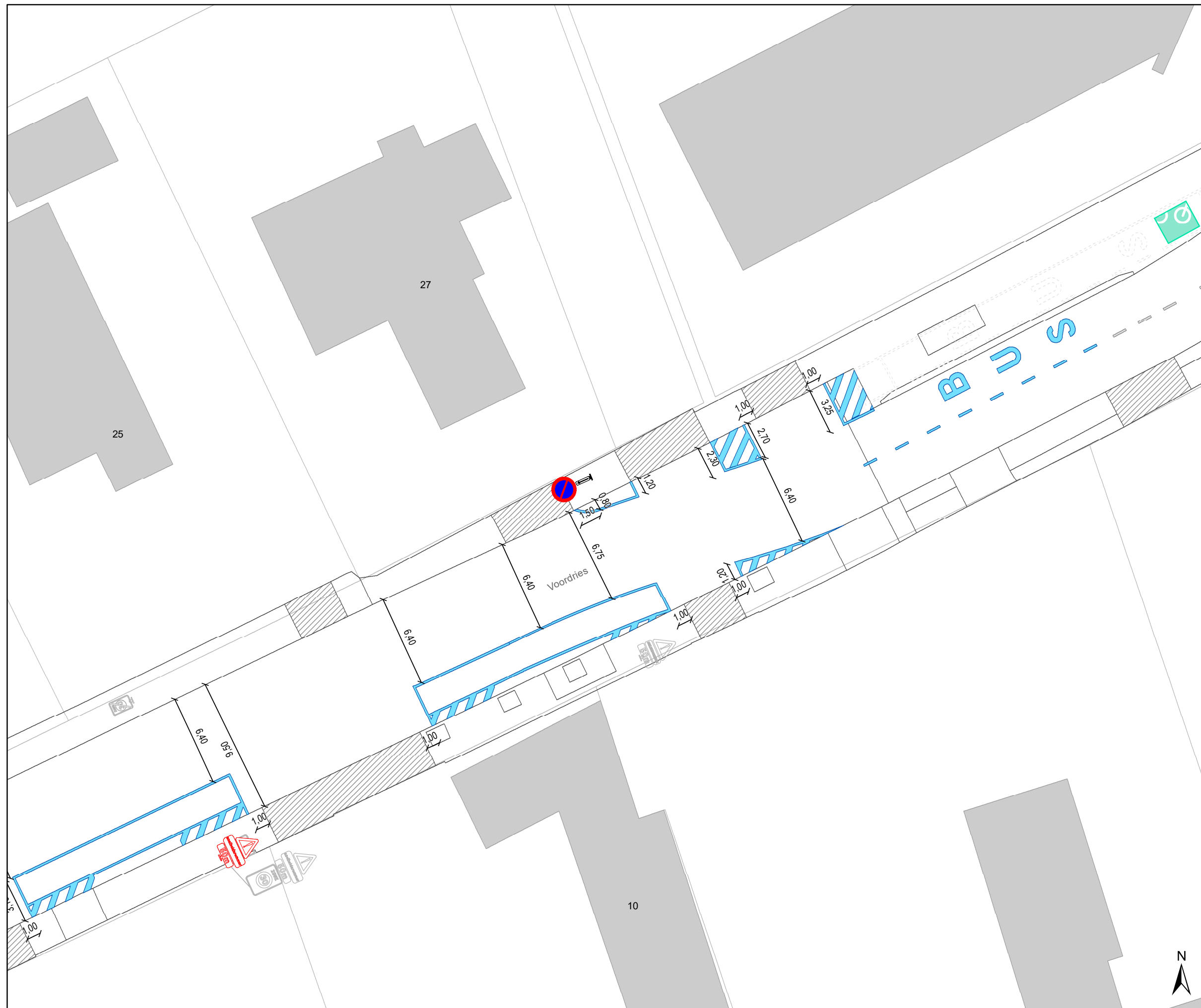
**Dit wordt gesignaleerd door:**

**- wegmarkeringen overeenkomstig art.77.5 van de wegcode**

---

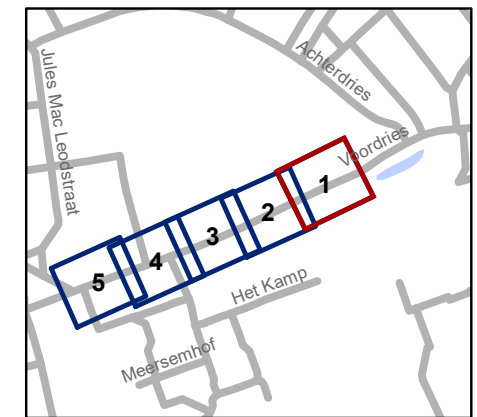
(einde reglement)





### Legende

-  Bestaande verkeersborden
-  Geplande verkeersborden
-  Te verwijderen verkeersborden
-  Bestaande wegmarkeringen
-  Geplande wegmarkeringen
-  Te verwijderen wegmarkeringen
-  Gepland paaltje



**gent:** Mobiliteitsbedrijf stad Gent  
Verkeerstechnische taken

## Voordries rijbaanversmalling

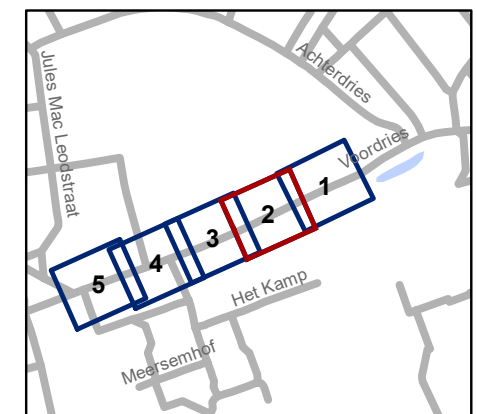
Dossiernummer P-244819

DATUM	SCHAAL	PLAN	P FORMAAT
8/06/2022	1/250	1/5	A3



### Legende

-  Bestaande verkeersborden
-  Geplande verkeersborden
-  Te verwijderen verkeersborden
-  Bestaande wegmarkeringen
-  Geplande wegmarkeringen
-  Te verwijderen wegmarkeringen
-  Gepland paaltje

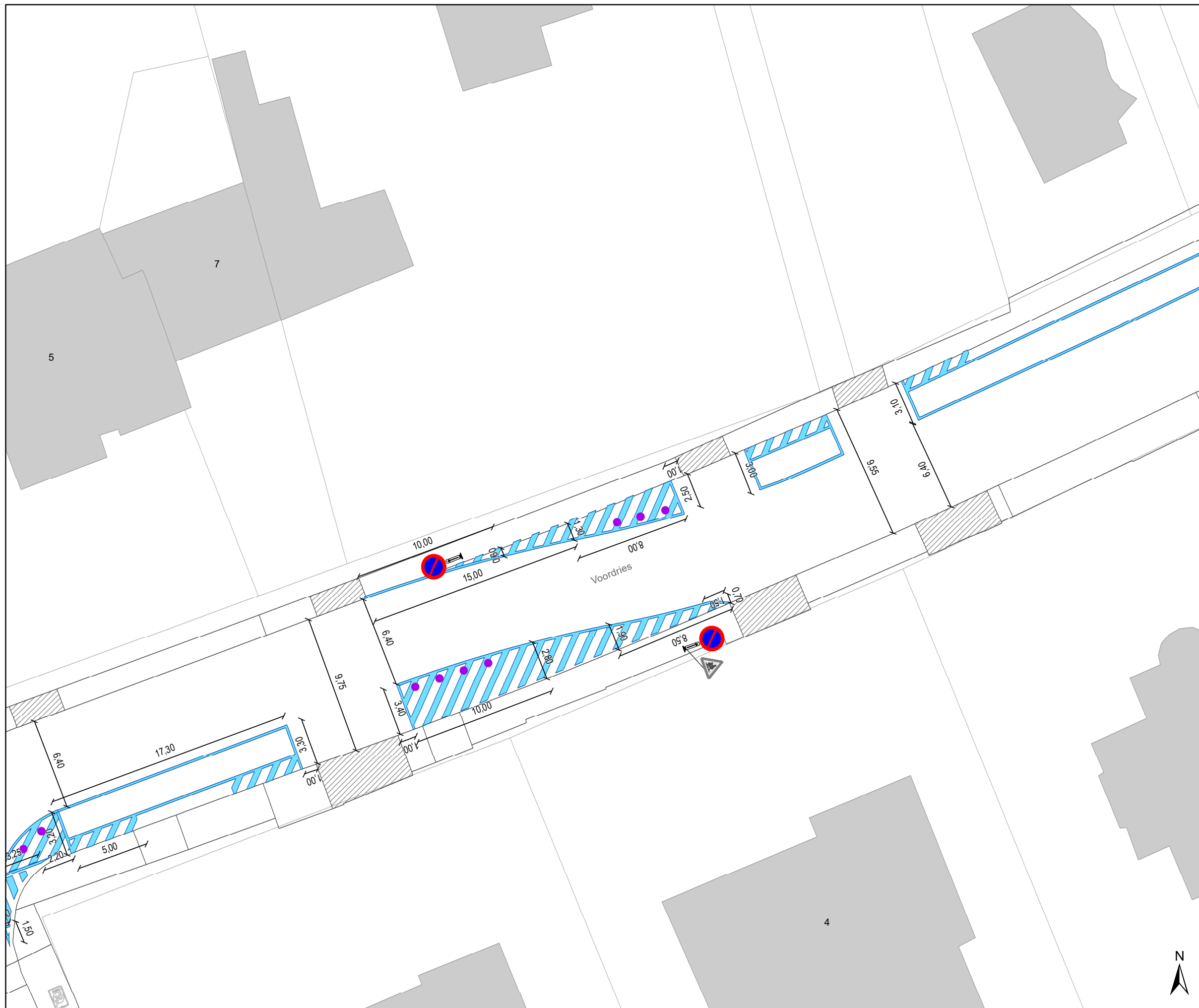


**gent:** Mobiliteitsbedrijf stad Gent  
Verkeerstechnische taken

**Voordries  
rijbaanversmalling**

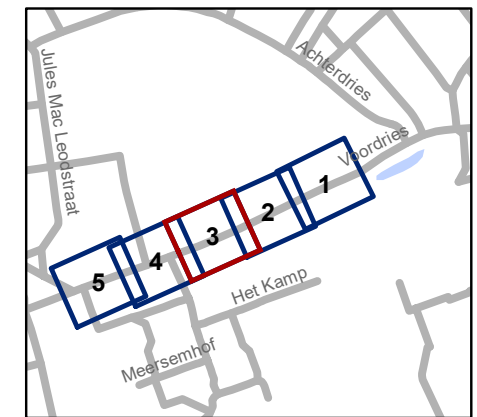
Dossiernummer P-244819

DATUM	SCHAAL	PLAN	P FORMAAT
8/06/2022	1/250	2/5	A3



### Legende

-  Bestaande verkeersborden
-  Geplande verkeersborden
-  Te verwijderen verkeersborden
-  Bestaande wegmarkeringen
-  Geplande wegmarkeringen
-  Te verwijderen wegmarkeringen
-  Gepland paaltje



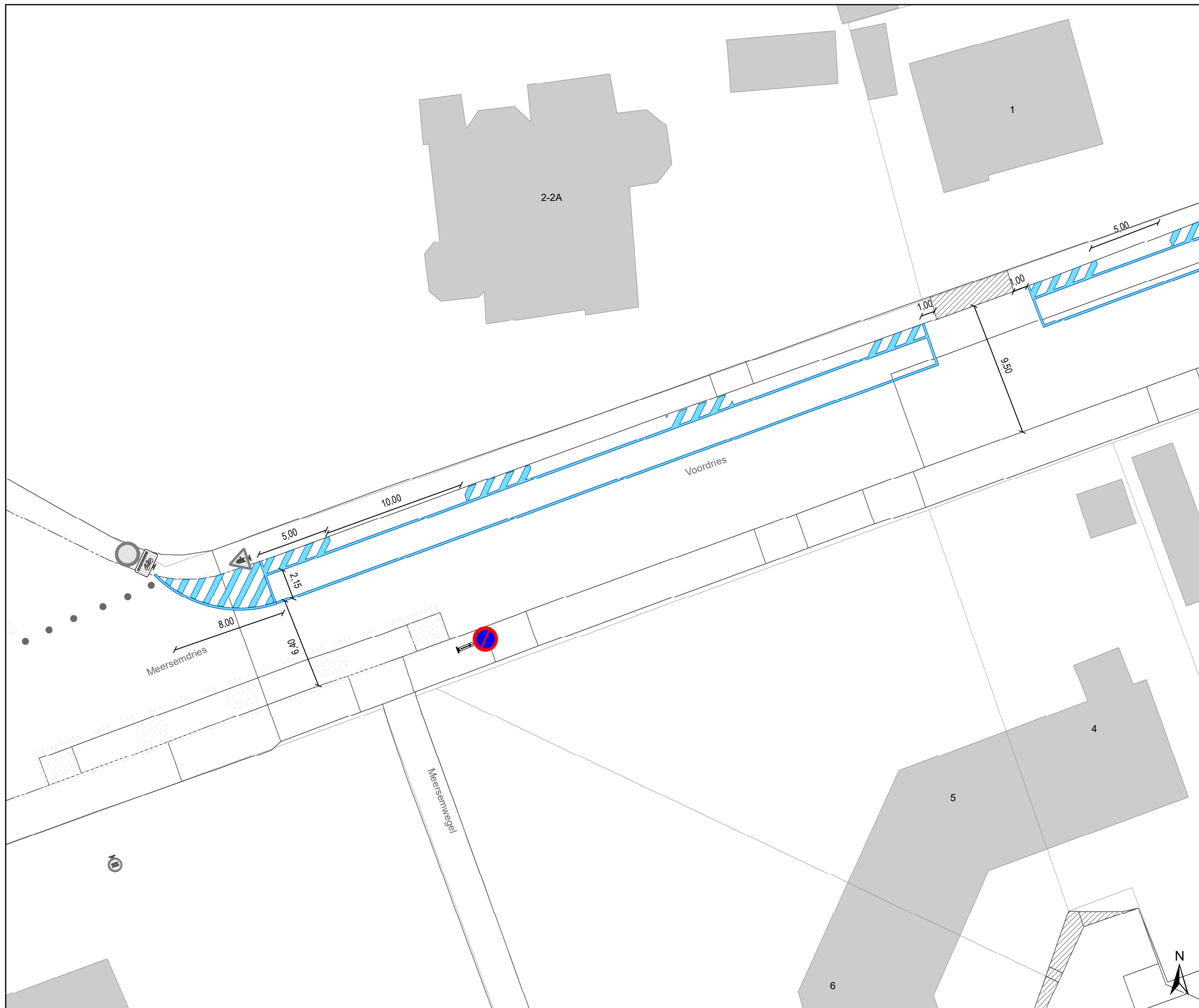
**gent:** Mobiliteitsbedrijf stad Gent  
Verkeerstechnische taken

**Voordries  
rijbaanversmalling**

Dossiernummer P-244819

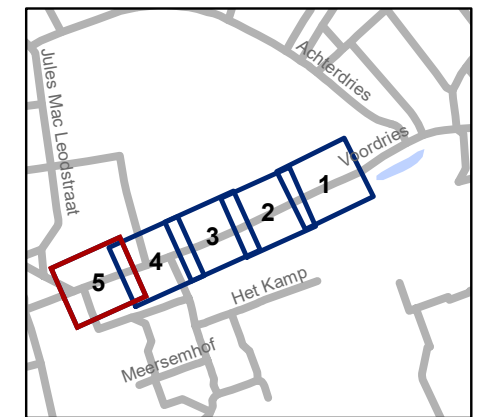
DATUM	SCHAAL	PLAN	P FORMAAT
8/06/2022	1/250	3/5	A3





### Legende

-  Bestaande verkeersborden
-  Geplande verkeersborden
-  Te verwijderen verkeersborden
-  Bestaande wegmarkeringen
-  Geplande wegmarkeringen
-  Te verwijderen wegmarkeringen
-  Gepland paaltje



**gent:** Mobiliteitsbedrijf stad Gent  
Verkeerstechnische taken

## Voordries rijbaanversmalling

Dossiernummer P-244819

DATUM	SCHAAL	PLAN	P FORMAAT
8/06/2022	1/250	5/5	A3

