



---

**2022\_CBS\_06749 Nieuw aanvullend reglement van de politie op het wegverkeer - gemeenteweg - Kantstraat - nieuwe anti-parkeermaatregel - Vaststelling**

**Beslissing:** Goedgekeurd in besloten vergadering van 23 juni 2022

**Zijn aanwezig bij de beslissing van dit punt:**

de heer Mathias De Clercq, burgemeester-voorzitter  
de heer Filip Watteeuw, schepenen; mevrouw Sofie Bracke, schepenen; mevrouw Tine Heyse, schepenen; mevrouw Astrid De Bruycker, schepenen; de heer Sami Souguir, schepenen; de heer Bram Van Braeckevelt, schepenen; mevrouw Isabelle Heyndrickx, schepenen; mevrouw Hafsa El-Bazioui, schepenen; mevrouw Evita Willaert, schepenen; de heer Rudy Coddens, schepenen  
mevrouw Mieke Hullebroeck, algemeen directeur; de heer Luc Kupers, adjunct-algemeendirecteur; de heer Danny Van Campenhout, adjunct-algemeendirecteur

**Bevoegd:** Filip Watteeuw

**Betrokken:** Mathias De Clercq

**Juridisch kader**

**De volgende bepalingen zijn van toepassing inzake de bevoegdheid:**

- De Nieuwe Gemeentewet 24 juni 1988, artikel 119;
- Het Decreet van 16 mei 2008 betreffende de aanvullende reglementen op het wegverkeer en de plaatsing en bekostiging van verkeerstekens, artikel 5, § 1, 2e lid;
- Het Decreet over het lokaal bestuur van 22 december 2017, artikel 41, 2°;
- Het gemeenteraadsbesluit van 15 december 2015, houdende de delegatie van de vaststellingsbevoegdheid inzake gemeentelijke aanvullende reglementen op het wegverkeer.

**De beslissing wordt genomen op grond van:**

- Wet betreffende de politie over het wegverkeer, gecoördineerd bij Koninklijk Besluit van 16 maart 1968;
- Decreet van 16 mei 2008 betreffende de aanvullende reglementen op het wegverkeer en de plaatsing en bekostiging van de verkeerstekens;
- Koninklijk Besluit van 1 december 1975 houdende algemeen reglement op de politie van het wegverkeer en van het gebruik van de openbare weg;
- Ministerieel Besluit van 11 oktober 1976 waarbij de minimumafmetingen en de bijzondere plaatsingsvoorwaarden van de verkeerstekens worden bepaald;
- Uitvoeringsbesluit van 23 januari 2009 betreffende de aanvullende reglementen op het wegverkeer en de plaatsing en bekostiging van de verkeerstekens;
- Omzendbrief MOB/2009/1 van 3 april 2009.

## **Motivering**

De nieuwe maatregel die bij dit besluit getroffen wordt, is het voorzien van parkeerverbod aangeduid door gele onderbroken strepen ter hoogte van de overzijde van huisnummer 40. Dit in functie van leveringen voor de Carrefour zodat vrachtwagens de bocht kunnen nemen naar de inrit voor de Carrefour.

Bij collegebesluit van 12 mei 2016 werd de bestaande toestand geregulariseerd en er werden geen nieuwe verkeersmaatregelen ingevoerd.

## **Bijgevoegde bijlage(n):**

- Aanvullend reglement Kantstraat dossier P-297044 (deel van de beslissing)
- Signalisatieplan Kantstraat dossier P-297044 (deel van de beslissing)
- Historiek Kantstraat dossier P-297044

## **Beslissing**

**Beslist het volgende:**

### **Artikel 1:**

Heft op het aanvullend reglement van de politie op het wegverkeer betreffende de gemeenteweg Kantstraat, goedgekeurd in zitting van 12 mei 2016, van zodra het nieuwe reglement in werking treedt.

### **Artikel 2:**

Stelt vast het bijgevoegd aanvullend reglement van de politie op het wegverkeer en het signalisatieplan betreffende de gemeenteweg Kantstraat.

2022\_CBS\_06749 - Nieuw aanvullend reglement van de politie op het wegverkeer - gemeenteweg - Kantstraat - nieuwe anti-parkeermaatregel

**gent:**

zoveel stad

## Aanvullend reglement van de politie op het wegverkeer - gemeenteweg – Kantstraat

Goedgekeurd in het College van Burgemeester en Schepenen van

Bekendgemaakt op

Geldig vanaf

Referentienummer

### Reglement

**Artikel 1.** Op de Kantstraat van huisnummer 73 tot het kruispunt met de Spellewerkstraat geldt:

het is iedere bestuurder verboden de onderbroken streep te overschrijden, behalve om in te halen, om links af te slaan, om te keren of om van rijstrook te veranderen.

Dit wordt gesignaleerd door:

- **wegmarkeringen overeenkomstig art.72.3 van de wegcode**

**Artikel 2.** Op de Kantstraat van het kruispunt met de Brugsesteenweg tot het kruispunt met de Satijnstraat aan de kant van de pare huisnummers;

op de Kantstraat ter hoogte van de overzijde van huisnummer 40 geldt:

het parkeren op de rijbaan is verboden.

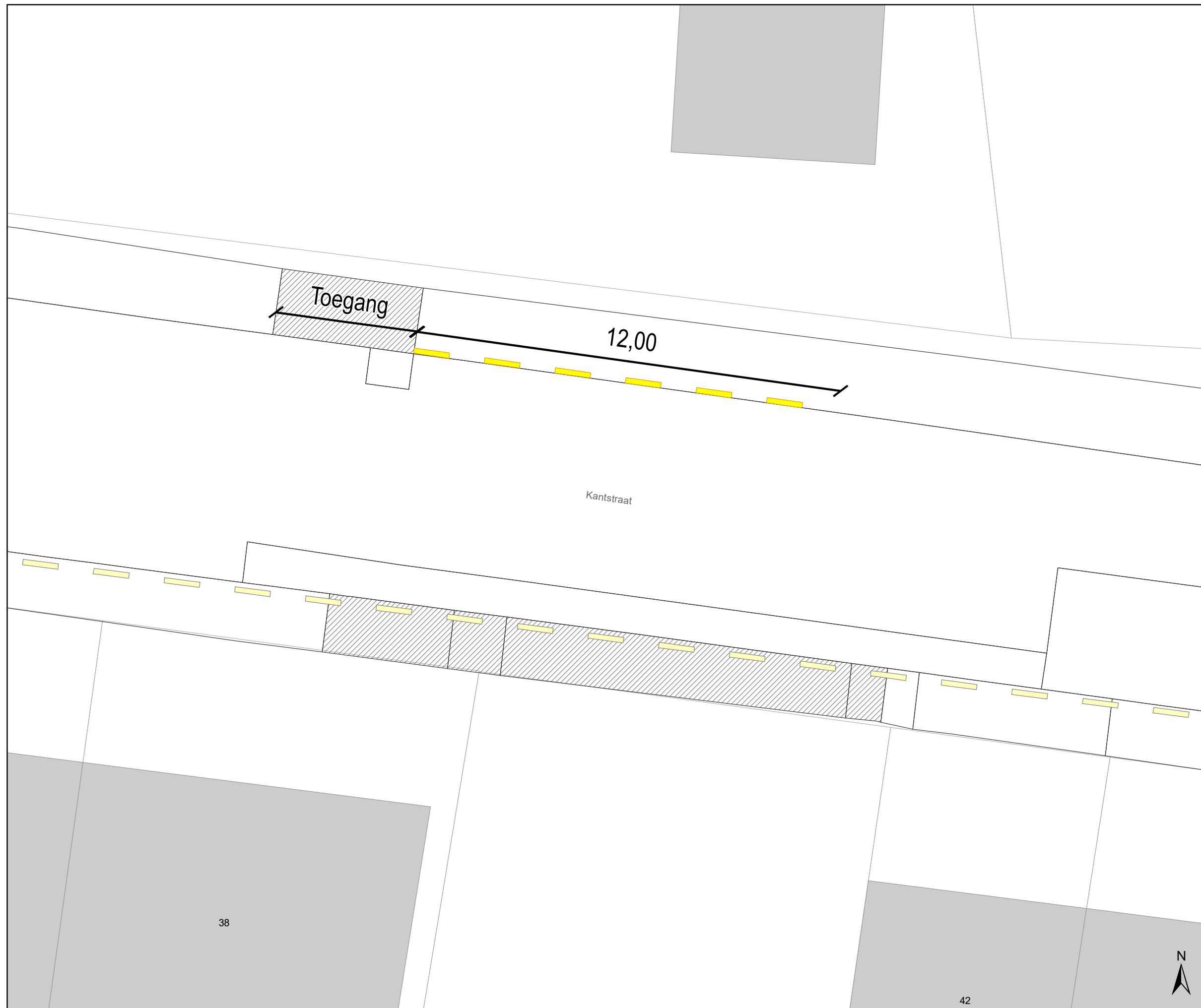
Dit wordt gesignaleerd door:

- **wegmarkeringen overeenkomstig art.75.1.2° van de wegcode**



---


(einde reglement)





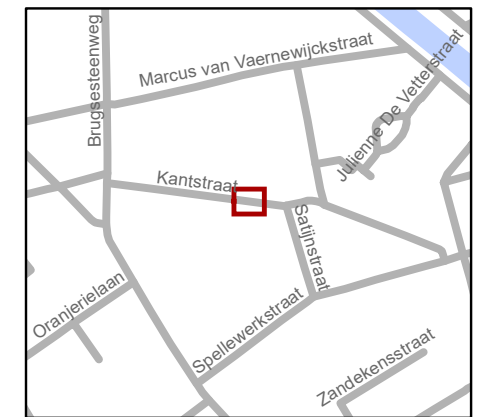
### Legende

-  Bestaande verkeersborden
-  Geplande verkeersborden

-  Bestaande wegmarkeringen

### Geplande wegmarkeringen

-  Gele onderbroken streep



**gent:** Mobiliteitsbedrijf stad Gent  
Verkeerstechnische taken

### Kantstraat rechtover nr 40 Gele strepen

Dossiernr P-297044 (MB-20-24367)

DATUM	SCHAAL	PLAN	P FORMAAT
31/05/2022	1/100	1/1	A3

