



2022_CBS_06744 Nieuw aanvullend reglement van de politie op het wegverkeer - gemeenteweg - Tenderstraat - woonerf - Vaststelling

Beslissing: Goedgekeurd in besloten vergadering van 23 juni 2022

Zijn aanwezig bij de beslissing van dit punt:

de heer Mathias De Clercq, burgemeester-voorzitter
de heer Filip Watteeuw, schepenen; mevrouw Sofie Bracke, schepenen; mevrouw Tine Heyse, schepenen; mevrouw Astrid De Bruycker, schepenen; de heer Sami Souguir, schepenen; de heer Bram Van Braeckevelt, schepenen; mevrouw Isabelle Heyndrickx, schepenen; mevrouw Hafsa El-Bazioui, schepenen; mevrouw Evita Willaert, schepenen; de heer Rudy Coddens, schepenen
mevrouw Mieke Hullebroeck, algemeen directeur; de heer Luc Kupers, adjunct-algemeendirecteur; de heer Danny Van Campenhout, adjunct-algemeendirecteur

Bevoegd: Filip Watteeuw

Betrokken: Mathias De Clercq

Juridisch kader

De volgende bepalingen zijn van toepassing inzake de bevoegdheid:

- De Nieuwe Gemeentewet 24 juni 1988, artikel 119;
- Het Decreet van 16 mei 2008 betreffende de aanvullende reglementen op het wegverkeer en de plaatsing en bekostiging van verkeerstekens, artikel 5, § 1, 2e lid;
- Het Decreet over het lokaal bestuur van 22 december 2017, artikel 41, 2°;
- Het gemeenteraadsbesluit van 15 december 2015, houdende de delegatie van de vaststellingsbevoegdheid inzake gemeentelijke aanvullende reglementen op het wegverkeer.

De beslissing wordt genomen op grond van:

- Wet betreffende de politie over het wegverkeer, gecoördineerd bij Koninklijk Besluit van 16 maart 1968;
- Decreet van 16 mei 2008 betreffende de aanvullende reglementen op het wegverkeer en de plaatsing en bekostiging van de verkeerstekens;
- Koninklijk Besluit van 1 december 1975 houdende algemeen reglement op de politie van het wegverkeer en van het gebruik van de openbare weg;
- Ministerieel Besluit van 11 oktober 1976 waarbij de minimumafmetingen en de bijzondere plaatsingsvoorwaarden van de verkeerstekens worden bepaald;
- Uitvoeringsbesluit van 23 januari 2009 betreffende de aanvullende reglementen op het wegverkeer en de plaatsing en bekostiging van de verkeerstekens;
- Omzendbrief MOB/2009/1 van 3 april 2009.

Motivering

De nieuwe maatregel die bij dit besluit wordt getroffen, is het invoeren van een woonerf aangeduid met de verkeersborden F12a en F12b. Dit om de veiligheid in de straat voor bewoners te verbeteren en omdat het initieel de bedoeling was om de Tenderstraat het woonerfstatuut te geven. Dit blijkt immers ook uit de gelijkgrondse aanleg van de straat. Bij collegebesluit van 21 januari 2021 werd het signalisatieplan opgenomen voor de heraanleg van de cluster Verpleegsterstraat - Aaigemstraat. Bij collegebesluit van 14 juli 2016 werd de bestaande toestand geregulariseerd en er werden geen nieuwe verkeersmaatregelen ingevoerd.

Bijgevoegde bijlage(n):

- Aanvullend reglement Tenderstraat dossier P-300082 (deel van de beslissing)
- Signalisatieplan Tenderstraat dossier P-300082 (deel van de beslissing)
- Historiek Tenderstraat dossier P-300082

Beslissing

Beslist het volgende:

Artikel 1:

Heft op het aanvullend reglement van de politie op het wegverkeer betreffende de gemeenteweg Tenderstraat, goedgekeurd in zitting van 21 januari 2021, van zodra het nieuwe reglement in werking treedt.

Artikel 2:

Stelt vast het bijgevoegd aanvullend reglement van de politie op het wegverkeer en het signalisatieplan betreffende de gemeenteweg Tenderstraat.

2022_CBS_06744 - Nieuw aanvullend reglement van de politie op het wegverkeer - gemeenteweg - Tenderstraat - woonerf

Aanvullend reglement van de politie op het wegverkeer - gemeenteweg – Tenderstraat

Goedgekeurd in het College van Burgemeester en Schepenen van

Bekendgemaakt op

Geldig vanaf

Referentienummer

Reglement

Artikel 1. Op de Tenderstraat van de Aaigemstraat tot Koningin Fabiolalaan in de richting van de Koningin Fabiolalaan geldt:

verboden rijrichting voor iedere bestuurder;

de maatregel geldt niet voor fietsers en bestuurders van tweewielige bromfietsen klasse A en speed pedelecs.

In de tegenovergestelde richting geldt:

toegelaten rijrichting op de openbare weg met eenrichtingsverkeer;

fietsers, bestuurders van tweewielige bromfietsen klasse A en speed pedelecs mogen in de twee richtingen rijden.

Dit wordt gesignaleerd door:

- **verkeersborden C1**

- **de verkeersborden worden aangevuld met onderborden M12**

- **verkeersborden F19**

- **de verkeersborden worden aangevuld met onderborden M18**

Artikel 2. Op de Tenderstraat van huisnummer 39-45 tot huisnummer 33, op de Tenderstraat van huisnummer 14 tot huisnummer 6 geldt:

het parkeren is toegelaten;

het parkeren is voorbehouden voor voertuigen waarop de bewonerskaart is aangebracht;

het einde van de parkeerreglementering wordt aangeduid;

het begin van de parkeerreglementering wordt aangeduid.

Dit wordt gesignaleerd door:

- **verkeersborden E9a**

- **de verkeersborden worden aangevuld met onderborden Type VII**

- **de verkeersborden worden aangevuld met x-borden Xb, Xa**

Artikel 3. Op de Tenderstraat van het kruispunt met de Koningin Fabiolalaan tot het kruispunt met de Aaigemstraat geldt:

het (woon)erf wordt afgebakend. Het begin van het (woon)erf wordt aangeduid;
ook het einde van het (woon)erf wordt aangeduid.

Dit wordt gesignaleerd door:

- verkeersborden F12a
- verkeersborden F12b

Artikel 4. Op de Tenderstraat van de Koningin Fabiolalaan tot de Aaigemstraat geldt:
de denkbeeldige rand van de rijbaan wordt aangeduid. Het deel van de openbare weg
dat gelegen is aan de andere kant van deze streep is voorbehouden voor het stilstaan
en parkeren, behalve op autosnelwegen en autowegen.

Dit wordt gesignaleerd door:






- **wegmarkeringen overeenkomstig art.75.2 van de wegcode**

(einde reglement)





Legende

-  Bestaande verkeersborden
-  Geplande verkeersborden
-  Te verwijderen verkeersborden
-  Bestaande wegmarkeringen
-  Geplande wegmarkeringen

Geplande Verkeersborden



F12a^{2①}



F12b^{2①}



gent: Mobiliteitsbedrijf stad Gent
Verkeerstechnische taken

Tenderstraat Woonerf

Dossiernr P-300082 (MB-22-10302)

DATUM	SCHAAL	PLAN	P FORMAAT
10/06/2022	1/300	1/1	A3



