



---

**2022\_CBS\_06359 Nieuw aanvullend reglement van de politie op het wegverkeer - gemeenteweg - Koninginnelaan - nieuwe parkeermaatregelen - Goedkeuring**

**Beslissing:** Goedgekeurd in besloten vergadering van 9 juni 2022

**Zijn aanwezig bij de beslissing van dit punt:**

de heer Filip Watteeuw, schepen-voorzitter; mevrouw Tine Heyse, schepen; mevrouw Astrid De Bruycker, schepen; de heer Sami Souguir, schepen; de heer Bram Van Braeckevelt, schepen; mevrouw Isabelle Heyndrickx, schepen; mevrouw Hafsa El-Bazioui, schepen; mevrouw Evita Willaert, schepen  
de heer Danny Van Campenhout, adjunct-algemeendirecteur

**Bevoegd:** Filip Watteeuw

**Betrokken:** Mathias De Clercq

**Juridisch kader**

**De volgende bepalingen zijn van toepassing inzake de bevoegdheid:**

- De Nieuwe Gemeentewet 24 juni 1988, artikel 119;
- Decreet over het lokaal bestuur van 22 december 2017, artikel 41, § 2, 2°;
- Het Decreet van 16 mei 2008 betreffende de aanvullende reglementen op het wegverkeer en de plaatsing en bekostiging van verkeerstekens, artikel 4, § 1, 2de lid en artikel 5, § 1, 2de lid.
- Het gemeenteraadsbesluit van 15 december 2015, houdende de delegatie van de vaststellingsbevoegdheid inzake gemeentelijke aanvullende reglementen op het wegverkeer.

**De beslissing wordt genomen op grond van:**

- Wet betreffende de politie over het wegverkeer, gecoördineerd bij Koninklijk Besluit van 16 maart 1968;
- Koninklijk Besluit van 1 december 1975 houdende algemeen reglement op de politie van het wegverkeer en van het gebruik van de openbare weg;
- Ministerieel Besluit van 11 oktober 1976 waarbij de minimumafmetingen en de bijzondere plaatsingsvoorwaarden van de verkeerstekens worden bepaald;
- Decreet van 16 mei 2008 betreffende de aanvullende reglementen op het wegverkeer en de plaatsing en bekostiging van de verkeerstekens;
- Uitvoeringsbesluit van 23 januari 2009 betreffende de aanvullende reglementen op het wegverkeer en de plaatsing en bekostiging van de verkeerstekens;
- Omzendbrief MOB/2009/1 van 3 april 2009.

**Motivering**

De nieuwe maatregelen die bij dit besluit getroffen worden, zijn: het belijnen van de haakse parkeerplaatsen aan de overzijde van huisnummers 41 en 42. Dit op vraag van de politie, omdat de bestaande toestand leidt tot verwarring op terrein. Het signaleren van de parkeervakken is een bestending van de bestaande situatie en zal leiden tot een optimale benutting van de parkeerstrook. Daarnaast wordt een parkeerverbod door middel van gele onderbroken strepen aangebracht ter hoogte van huisnummer 42, dit om het in- en uitrijden mogelijk te maken bij de haakse parkeerplaatsen. Het andere deel aan de overzijde van de haakse parkeerplaatsen bestaat uit garages/opritten. Tenslotte wordt een denkbeeldige rand van de rijbaan aangebracht, omdat deze haakse parkeerplaatsen deels op de rijbaan komen te liggen. Bij collegebesluit van 28 oktober 2021 werd het artikel verwijderd uit dit reglement met betrekking tot de autodeelplaats aan de overzijde van huisnummer 41. Deze autodeelplaats werd nooit ingericht wegens een conflict met een andere parkeerreglementering in kader van ambulante handel. De signalisatie met betrekking tot de ambulante handel werd destijds (tijdelijk) geplaatst in de Koninginnelaan als alternatieve locatie tijdens de werken aan Drongenplein. Deze signalisatie werd intussen verwijderd op het terrein. De geplande autodeelplaats bleek ook niet langer nodig en wordt bijgevolg verwijderd. Bij collegebesluit van 18 januari 2018 werd de bestaande toestand geregulariseerd en als nieuwe maatregel werd een parkeerplaats voor autodelen ingericht ter hoogte van huisnummer 41, aan de andere kant van de weg.

### **Bijgevoegde bijlage(n):**

- Aanvullende reglement Koninginnelaan dossier P-258430 (deel van de beslissing)
- Signalisatieplan Koninginnelaan dossier P-258430 (deel van de beslissing)
- Historiek Koninginnelaan dossier P-258430

### **Beslissing**

#### **Beslist het volgende:**

#### **Artikel 1:**

Heft op het aanvullend reglement van de politie op het wegverkeer betreffende de gemeenteweg Koninginnelaan, goedgekeurd in zitting van 28 oktober 2021, van zodra het nieuwe reglement in werking treedt.

#### **Artikel 2:**

Keurt goed het aanvullend reglement van de politie op het wegverkeer betreffende de gemeenteweg Koninginnelaan.

2022\_CBS\_06359 - Nieuw aanvullend reglement van de politie op het wegverkeer - gemeenteweg - Koninginnelaan - nieuwe parkeermaatregelen

# Aanvullend reglement van de politie op het wegverkeer - gemeenteweg – Koninginnelaan

Goedgekeurd in het College van Burgemeester en Schepenen van

Bekendgemaakt op

Geldig vanaf

Referentienummer

## Reglement

**Artikel 1.** Op de Koninginnelaan ter hoogte van het kruispunt met de Deinsesteenweg, aan de westelijke zijde van het kruispunt geldt:

de bestuurders moeten voorrang verlenen;

het tracé van de weg waarop de bestuurders aan het volgend kruispunt voorrang hebben, wordt aangegeven.

Dit wordt gesignaleerd door:

- **verkeersborden B1**

- **de verkeersborden worden aangevuld met onderborden Type VIII**

**Artikel 2.** Op de Koninginnelaan ter hoogte van huisnummer 42 geldt:

het parkeren op de rijbaan is verboden.

Dit wordt gesignaleerd door:

- **wegmarkeringen overeenkomstig art.75.1.2° van de wegcode**

**Artikel 3.** Op de Koninginnelaan van het kruispunt met de Bassebeekwegel tot en met huisnummer 41 aan de zuidelijke zijde van de weg geldt:

de denkbeeldige rand van de rijbaan wordt aangeduid. Het deel van de openbare weg dat gelegen is aan de andere kant van deze streep is voorbehouden voor het stilstaan en parkeren, behalve op autosnelwegen en autowegen.

Dit wordt gesignaleerd door:

- **wegmarkeringen overeenkomstig art.75.2 van de wegcode**

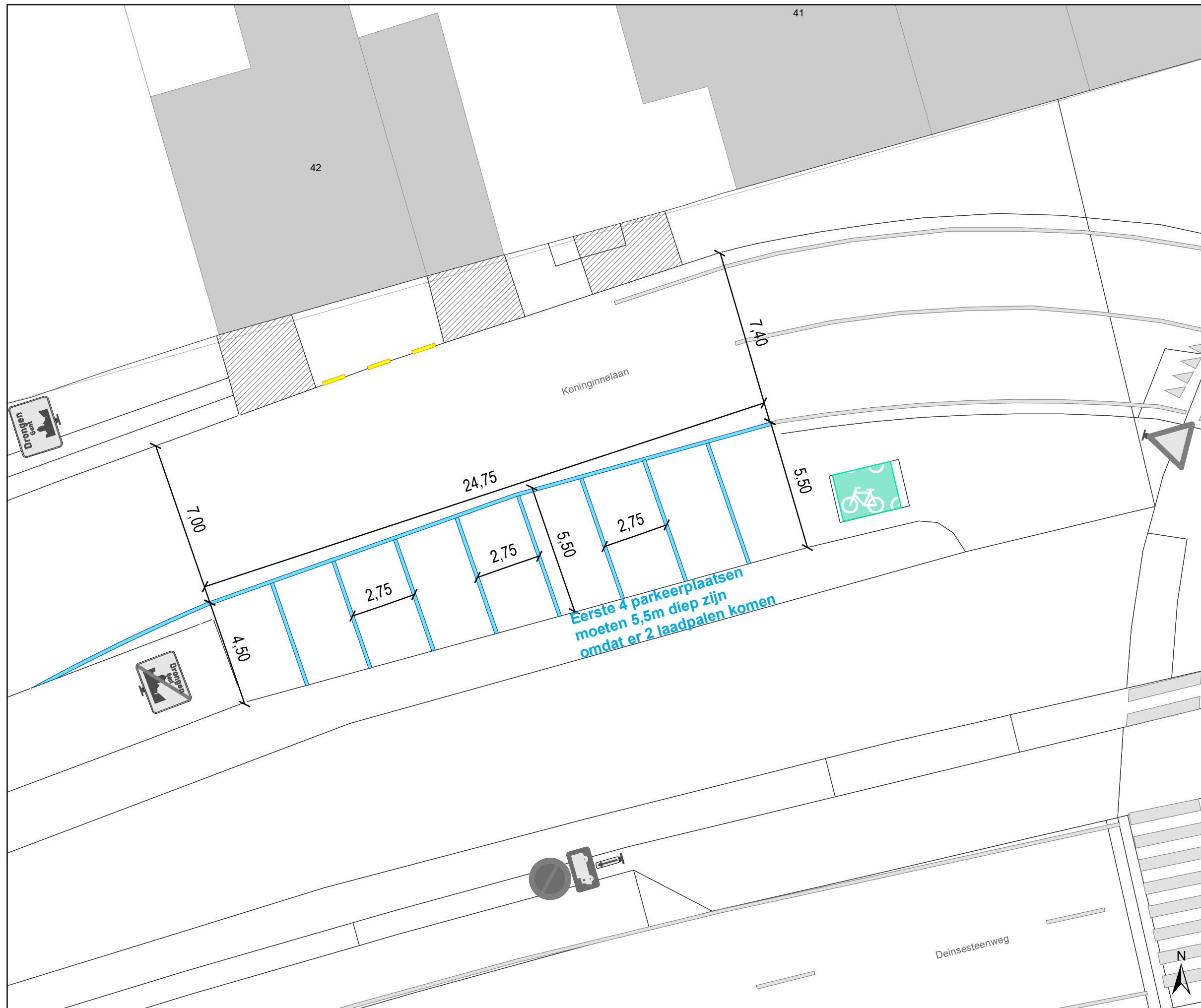
**Artikel 4.** Op de Koninginnelaan ter hoogte van de overzijde van huisnummers 41 en 42 geldt: voertuigen moeten parkeren binnen de afgebakende plaatsen.

Dit wordt gesignaleerd door:





- **wegmarkeringen overeenkomstig art.77.5 van de wegcode**

---



(einde reglement)



### Legende

-  Bestaande verkeersborden
-  Geplande verkeersborden
-  Bestaande wegmarkeringen
-  Bestaande fietsenstalling

### Geplande wegmarkeringen

-  Witte wegmarkering
-  Gele onderbroken streep



**gent:** Mobiliteitsbedrijf stad Gent  
Verkeerstechnische taken

**Koninginnelaan 42  
Parkeermaatregelen**

Dossiernr P-258430 (MB-20-16778)

DATUM	SCHAAL	PLAN	P FORMAAT
25/05/2022	1/150	1/1	A3

