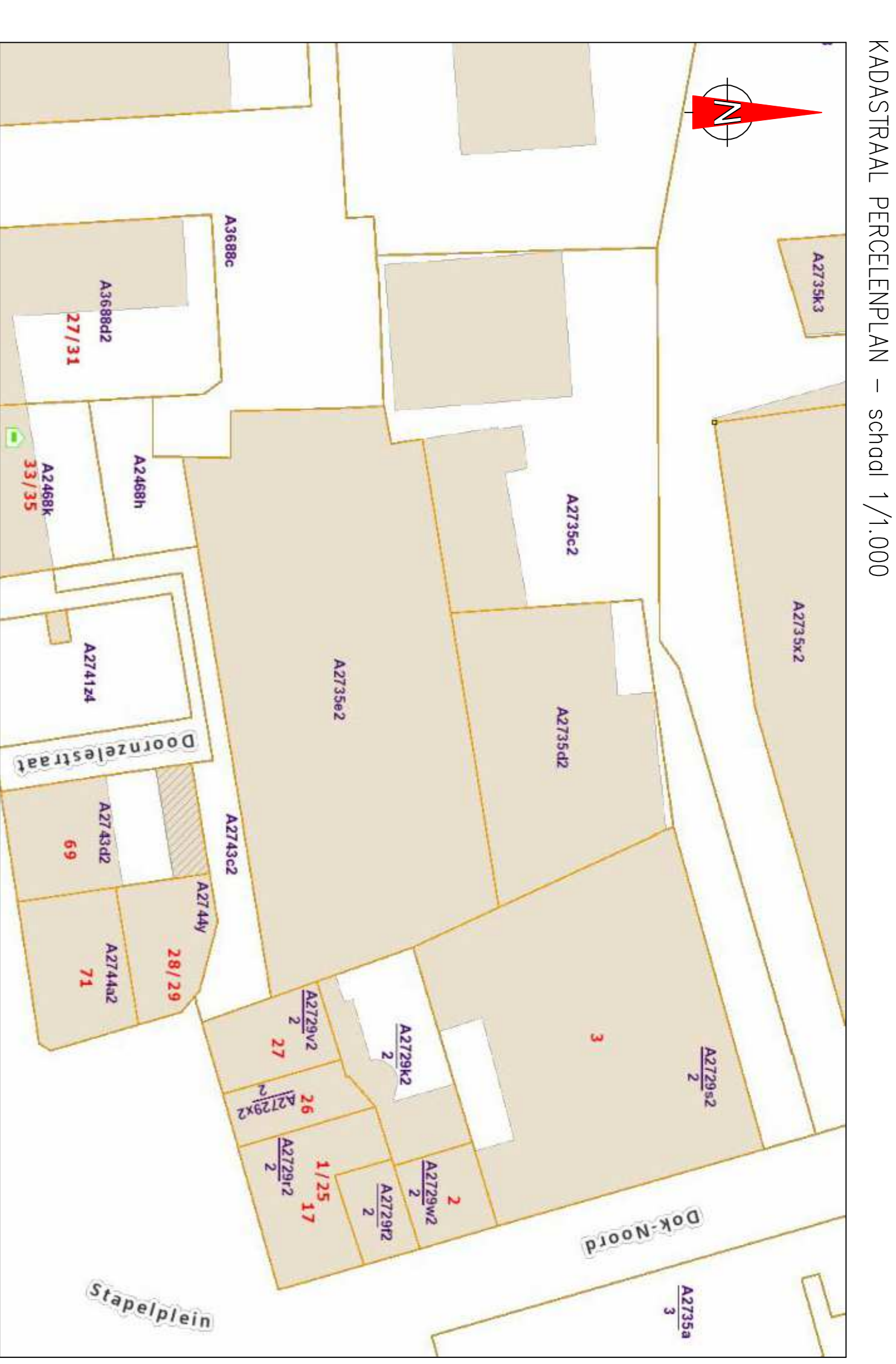


Gent, 1^{ste} afdeling, sectie A

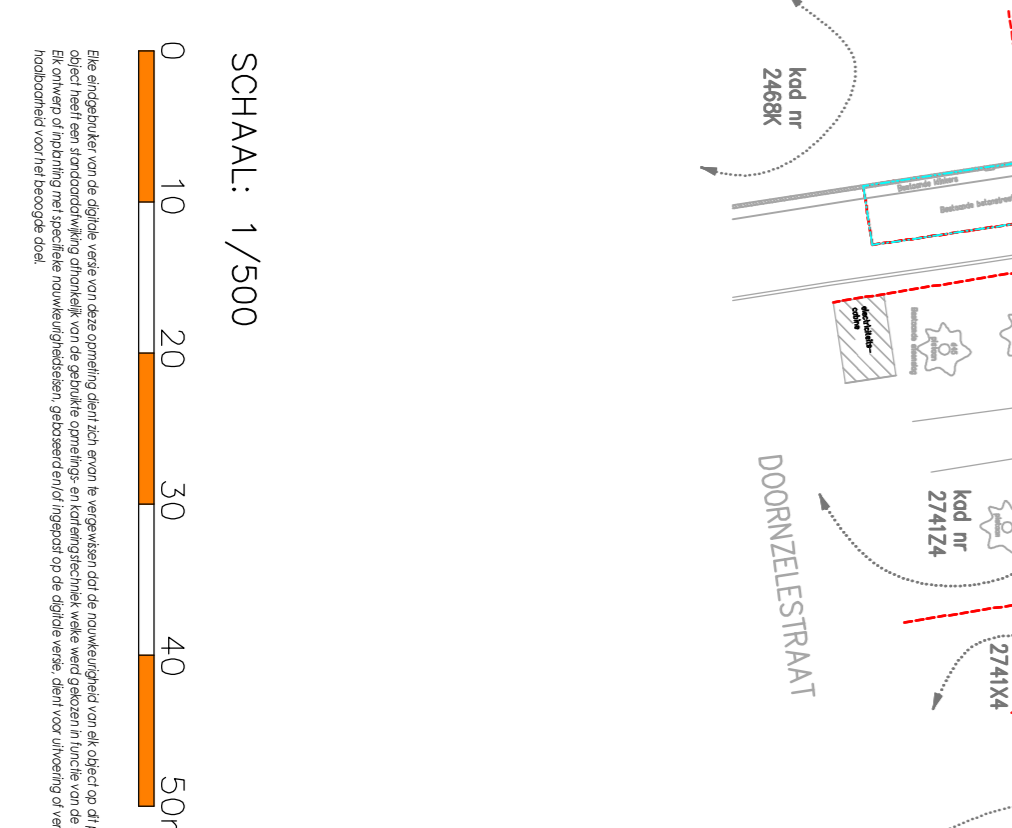
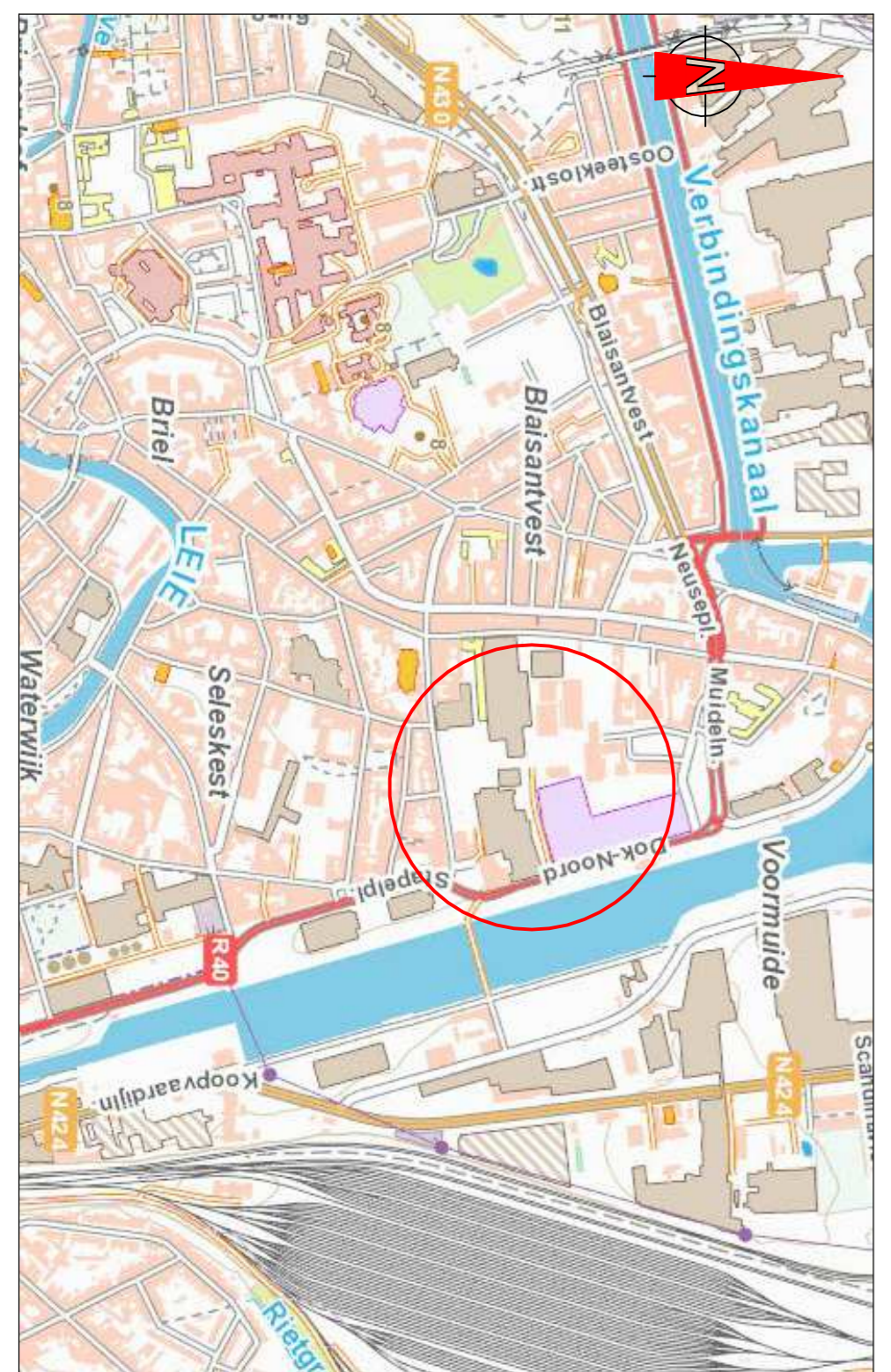
NOTAS

- Waardevermeerdering/waardevermindering is niet van toepassing: kosteloze grondofstand.
- De erfrijstaanbaarheid, opgeduid in oranje kleur omvat een ondergrondse erfrijstaanbaarheid voor de ondergrondse parking op minimaal 1,8m onder het maaiveldpeil.
- De twee Druine zones non-edicifanti dienen vrijgehouden worden van o.a. bebouwing en beplanting ten voordele van de uitritten en het manoeuvreren van vrachtwagens.

INNEEMINGSSTABEL									
Gemeente Gent / 1 ^{ste} afdeling A									
LOON	KADASTRAAL PERCEEL	AARD	KADASTRAAL OPMETTING	OPPERVLAKT	CONTOUR	EGENAAR	RECHTEN	AREA	
1	1	A	2738C2	Bent, Gebouw	3244 m ²	11072 m ²	1:0,27116,28,31,20,23,24,25,26,1	28,29,1	FFF Holding
2	1	A	2738E2	Nrv, Gebouw	3700 m ²	18721 m ²	4,5-15-14,4		FFF Holding
3	1	A	2745C2	Wag	659 m ²	37939 m ²	1,4,15		FFF Holding
4	1	A	2735C2	Mogepst	10300 m ²	16,17,18,27,23,24,14			Gemeentebestuur 100
5	1	A	2735E2	Woonstn	13000 m ²				Gemeentebestuur 100
6	1	A	2735E2	Woonstn	13000 m ²				Gemeentebestuur 100
7	1	A	3680C	Bouwpool	2414 m ²				Bent NV
8	1	A	2468H	Grond	322 m ²				Partij Agatha
9	1	A	2740C2	Grond	467 m ²				Immoport vzw/De Wipac
10	1	A	2740C2	Grond	467 m ²				Immoport vzw/De Wipac
11	1	A	2744F	ALGEMEN DEEL	310 m ²				De Wipac vzw/De Wipac
12	1	A	2741K	Wag	491 m ²				De Wipac vzw/De Wipac
13	1	A	2741K	Wag	491 m ²				De Wipac vzw/De Wipac
14	1	A	2741K	Wag	491 m ²				De Wipac vzw/De Wipac
15	1	A	2741K	Wag	491 m ²				De Wipac vzw/De Wipac
16	1	A	2741K	Wag	491 m ²				De Wipac vzw/De Wipac
17	1	A	2741K	Wag	491 m ²				De Wipac vzw/De Wipac
18	1	A	2741K	Wag	491 m ²				De Wipac vzw/De Wipac
19	1	A	2741K	Wag	491 m ²				De Wipac vzw/De Wipac
20	1	A	2741K	Wag	491 m ²				De Wipac vzw/De Wipac
21	1	A	2741K	Wag	491 m ²				De Wipac vzw/De Wipac
22	1	A	2741K	Wag	491 m ²				De Wipac vzw/De Wipac
23	1	A	2741K	Wag	491 m ²				De Wipac vzw/De Wipac
24	1	A	2741K	Wag	491 m ²				De Wipac vzw/De Wipac
25	1	A	2741K	Wag	491 m ²				De Wipac vzw/De Wipac
26	1	A	2741K	Wag	491 m ²				De Wipac vzw/De Wipac
27	1	A	2741K	Wag	491 m ²				De Wipac vzw/De Wipac



SITUERINGSPLAN - school 1/5,000



LEGENDE	
	te verwerven gronden
	bestaande perceelsgrenzen erf-/of kadastrale grenzen
	bestaande rooilijn, of te schorten
	nieuwe rooilijn
	erfrijstaanbaarheid ondergrondse parking
	zone non-edicifanti
	brondwaterweg
	bestaande rooilijn te behouden
	zone erfrijstaanbaarheid doorgang en erfrijstaanbaarheid van ondergrondse leidings volgens P.V. Doornick van 5 juni 2021

COORDINATENLUST	
Lombert 72-stelsel	
1	105416,70
2	105415,18
3	105413,88
4	105412,51
5	105411,18
6	105409,79
7	105408,32
8	105406,82
9	105405,29
10	105403,72
11	105402,12
12	105400,52
13	105398,89
14	105397,23
15	105395,56
16	105393,87
17	105392,15
18	105390,42
19	105388,68
20	105386,92
21	105385,14
22	105383,34
23	105381,52
24	105379,68
25	105377,82
26	105375,94
27	105374,04

PROVINCIE: Oost-Vlaanderen GEMEENTE: GENT

ROOILIJNPLAN
DOK-NOORD / DOORNZELESTRAAT

VOORLOPIGE VASTSTELLING
Gezien en goedgekeurd door de gemeenteraad in zitting van:

Algemeen Directeur De voorzitter van de gemeenteraad

De voorzitter van de gemeenteraad

DEFINITIEVE VASTSTELLING
Gezien en goedgekeurd door de gemeenteraad in zitting van:

Algemeen Directeur De voorzitter van de gemeenteraad

De voorzitter van de gemeenteraad

SCHAAL: 1/500 DOSS: KP2021-0065 DATUM: 28 februari 2022

WIZJINGEN NR. DATUM. KENMERK

DAENINCK-AUDENAERT
Landmeetkundig bureau
DAENINCK MICHEL
WITTEMOER 33
9940 SLEIDINCHE
www.daenick-audenaert.be

AUDENAERT KRIS
Landmeetkundig bureau
CLINSAKERWEG 6
9080 LOCHRISTI
www.audenaert.be