

# GENT

## 24e afd./ Zwijnaarde


### Sectie C, nrs. 437E2, 437F3, 437T3, 437V3, 437W3, 437X3, 437Y3, 437Z3

Dossier Remi Vlerickstraat 18  
9052 Zwijnaarde


**GRONDAFSTAND**


**SCHAAL: 1/200**

**LEGENDE**

 Over te dragen aan het openbaar domein  
Oppervlakte 13 are 08 ca.  
Delen van nrs. 437 t3, 437e2, 437f3

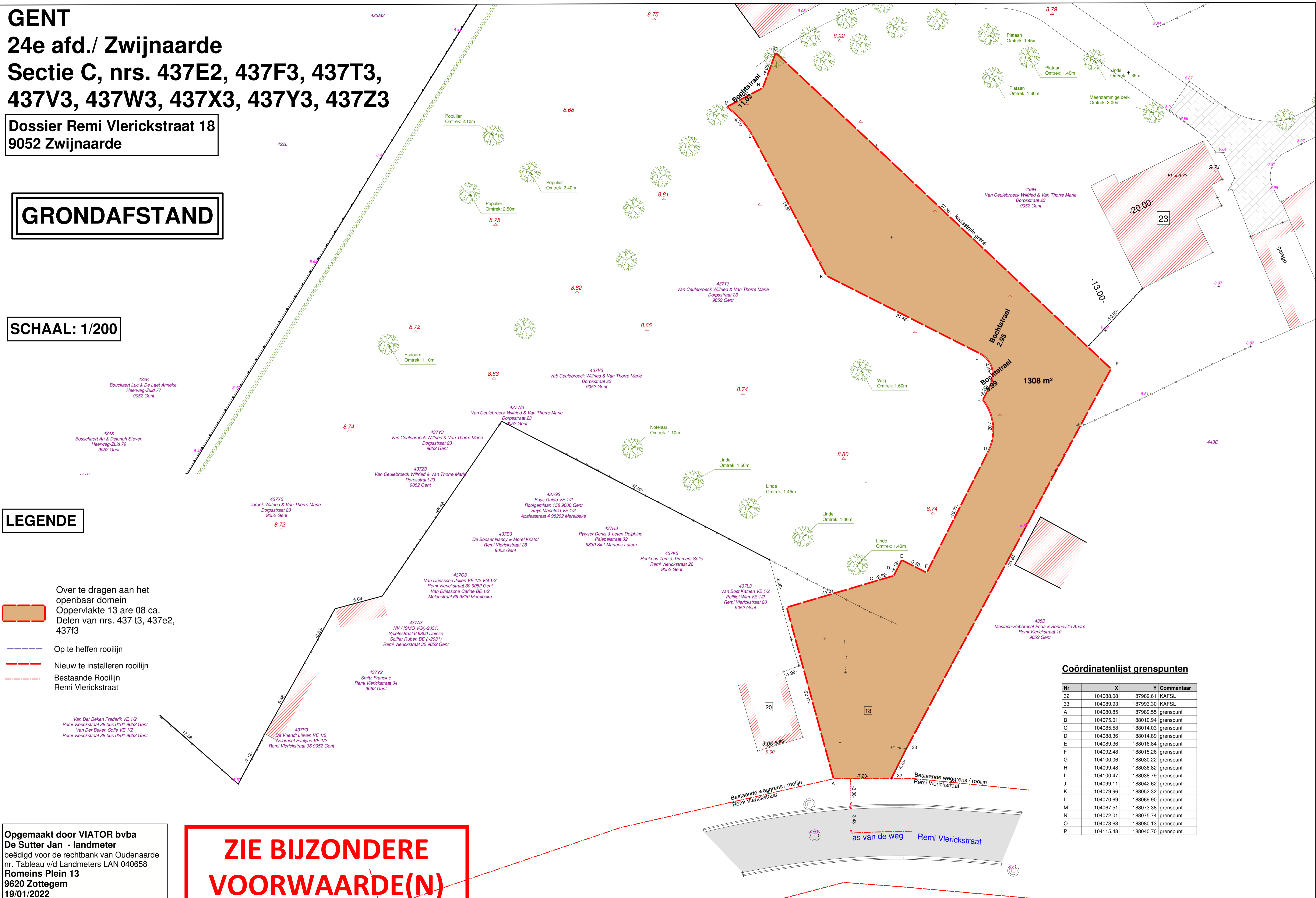
 Op te heffen rooilijn

 Nieuw te installeren rooilijn

 Bestaande Rooilijn  
Remi Vlerickstraat

Opgemaakt door VIATOR bvba  
De Sutter Jan - landmeter  
beëdigd voor de rechtbank van Oudenaarde  
nr. Tableau v/d Landmeters LAN 040658  
Romeins Plein 13  
9620 Zottegem  
19/01/2022

**ZIE BIJZONDERE  
VOORWAARDE(N)**



**Coördinatenlijst grenspunten**

Nr	X	Y	Commentaar
32	104088.08	187989.61	KAFSL
33	104089.93	187993.30	KAFSL
A	104080.85	187989.55	grenspunt
B	104075.01	188010.94	grenspunt
C	104085.58	188014.03	grenspunt
D	104088.36	188014.89	grenspunt
E	104089.36	188016.84	grenspunt
F	104092.48	188015.26	grenspunt
G	104100.06	188030.22	grenspunt
H	104099.48	188036.82	grenspunt
I	104100.47	188038.79	grenspunt
J	104099.11	188042.62	grenspunt
K	104079.96	188052.32	grenspunt
L	104070.69	188069.90	grenspunt
M	104067.51	188073.38	grenspunt
N	104072.01	188075.74	grenspunt
O	104073.63	188080.13	grenspunt
P	104115.48	188040.70	grenspunt