



2022_CBS_05477 Nieuw aanvullend reglement van de politie op het wegverkeer - gemeenteweg - Jan van Gentstraat - nieuwe verkeersmaatregel(en) - Goedkeuring

Beslissing: Goedgekeurd in besloten vergadering van 19 mei 2022

Zijn aanwezig bij de beslissing van dit punt:

de heer Mathias De Clercq, burgemeester-voorzitter
de heer Filip Watteeuw, schepenen; mevrouw Sofie Bracke, schepenen; mevrouw Elke Decruynaere, schepenen; mevrouw Astrid De Bruycker, schepenen; de heer Sami Souguir, schepenen; mevrouw Tine Heyse, schepenen; mevrouw Isabelle Heyndrickx, schepenen; de heer Bram Van Braeckvelt, schepenen; mevrouw Hafsa El-Bazioui, schepenen; de heer Rudy Coddens, schepenen
mevrouw Mieke Hullebroeck, algemeen directeur; de heer Luc Kupers, adjunct-algemeendirecteur; de heer Danny Van Campenhout, adjunct-algemeendirecteur

Bevoegd: Filip Watteeuw

Betrokken: Mathias De Clercq

Juridisch kader

De volgende bepalingen zijn van toepassing inzake de bevoegdheid:

- De Nieuwe Gemeentewet 24 juni 1988, artikel 119;
- Het Decreet van 16 mei 2008 betreffende de aanvullende reglementen op het wegverkeer en de plaatsing en bekostiging van verkeerstekens, artikel 4, § 1, 2de lid en artikel 5, § 1, 2de lid;
- Het Decreet over het lokaal bestuur van 22 december 2017, artikel 41, 2°;
- Het gemeenteraadsbesluit van 15 december 2015, houdende de delegatie van de vaststellingsbevoegdheid inzake gemeentelijke aanvullende reglementen op het wegverkeer.

De beslissing wordt genomen op grond van:

- Wet betreffende de politie over het wegverkeer, gecoördineerd bij Koninklijk Besluit van 16 maart 1968;
- Decreet van 16 mei 2008 betreffende de aanvullende reglementen op het wegverkeer en de plaatsing en bekostiging van de verkeerstekens;
- Koninklijk Besluit van 1 december 1975 houdende algemeen reglement op de politie van het wegverkeer en van het gebruik van de openbare weg;
- Ministerieel Besluit van 11 oktober 1976 waarbij de minimumafmetingen en de bijzondere plaatsingsvoorwaarden van de verkeerstekens worden bepaald;
- Uitvoeringsbesluit van 23 januari 2009 betreffende de aanvullende reglementen op het wegverkeer en de plaatsing en bekostiging van de verkeerstekens;
- Omzendbrief MOB/2009/1 van 3 april 2009.

Motivering

De nieuwe maatregel die bij dit besluit wordt getroffen, naar aanleiding van het invoeren van fietssuggestiestroken in de Dampoortstraat, is het wijzigen van de onderborden bij de voorrangregeling B1 (nl M9 wijzigen naar M10), waarbij bestuurders zo nodig voorrang dienen te verlenen aan fietsers en bestuurders van tweewielige bromfietsen die in de twee rijrichtingen rijden van de dwarslopende openbare weg die men gaat oprijden.

Bij collegebesluit van 23 december 2021 werd als nieuwe maatregel getroffen, het toelaten van bestuurders van bromfietsen klasse A en speed pedelecs om over de brug tussen Hagelandkaai en Schoolkaai te rijden, waar dit momenteel enkel geldt voor fietsers.

Bij collegebesluit van 25 oktober 2018 werd het onderbord van de B1 aangepast om te wijzen op fietsers in twee richtingen.

Bij collegebesluit van 9 februari 2017 werd in het kader van het Circulatieplan Binnenstad Gent, goedgekeurd door de gemeenteraad op 24 oktober 2016, de brug tussen de Schoolkaai en de Hagelandkaai ontoegankelijk gemaakt voor gemotoriseerd verkeer. De nieuw te plaatsen signalisatie op de Jan van Gentstraat ondersteunt deze maatregel.

Bij collegebesluit van 22 september 2016 werd de bestaande toestand geregulariseerd en werden vijf nieuwe voorbehouden parkeerplaatsen voor bewoners ingericht, volgens het parkeerplan 2020 van de Stad Gent.

Bijgevoegde bijlage(n):

- Aanvullend Reglement Jan van Genstraat Dossier P-252420 (deel van de beslissing)
- Signalisatieplan Cluster Dampoortstraat Dossier P-252420 (deel van de beslissing)
- 20220513_DO_nota historiek_Dampoortstraat_P-252420.pdf

Beslissing

Beslist het volgende:

Artikel 1:

Heft op het aanvullend reglement van de politie op het wegverkeer betreffende de gemeenteweg Jan van Gentstraat, goedgekeurd in zitting van 23 december 2021, van zodra het nieuwe reglement in werking treedt.

Artikel 2:

Keurt goed het bijgevoegd aanvullend reglement van de politie op het wegverkeer en het signalisatieplan betreffende de gemeenteweg Jan van Gentstraat.

2022_CBS_05477 - Nieuw aanvullend reglement van de politie op het wegverkeer - gemeenteweg - Jan van Gentstraat - nieuwe verkeersmaatregel(en)

Aanvullend reglement van de politie op het wegverkeer - gemeenteweg – Jan van Gentstraat

Goedgekeurd in het College van Burgemeester en Schepenen van

Bekendgemaakt op

Geldig vanaf

Referentienummer

Reglement

Artikel 1. Op de Jan Van Gentstraat ter hoogte van het kruispunt met de Dampoortstraat geldt:

de bestuurders moeten voorrang verlenen;

fietsers en bestuurders van tweewielige bromfietsen rijden in de twee rijrichtingen op de dwarslopende openbare weg die men gaat oprijden;

de plaats waar de bestuurders, zo nodig, moeten stoppen om voorrang te verlenen, wordt aangeduid.

Dit wordt gesignaleerd door:

- verkeersborden B1
- de verkeersborden worden aangevuld met onderborden M10
- wegmarkeringen overeenkomstig art.76.2 van de wegcode

Artikel 2. Op de Jan van Gentstraat ter hoogte van het kruispunt met de Hagelandkaai geldt:

de bestuurders moeten stoppen en voorrang verlenen.

Dit wordt gesignaleerd door:

- verkeersborden B5

Artikel 3. Op de Jan van Gentstraat van het kruispunt met de Hagelandkaai tot het kruispunt met de Schoolkaai wordt volgende maatregel ingevoerd:

de toegang is verboden in beide richtingen, voor iedere bestuurder;

de maatregel geldt niet voor fietsers en bestuurders van tweewielige bromfietsen klasse A en speed pedelecs

.

Dit wordt gesignaleerd door:

- verkeersborden C3
- de verkeersborden worden aangevuld met onderborden M12

Artikel 4. Op de Jan van Gentstraat van het kruispunt met de Dampoortstraat tot het kruispunt met de Hagelandkaai aan de kant van de pare huisnummers geldt:

het parkeren is verboden;

het begin van de parkeerreglementering wordt aangeduid.

Dit wordt gesignaleerd door:

- verkeersborden E1

- de verkeersborden worden aangevuld met x-borden Xa

Artikel 5. Op de Jan van Gentstraat van het kruispunt met de Hagelandkaai tot huisnummer 1 aan de kant van de onpare huisnummers geldt:

het parkeren is toegelaten;

**het parkeren is voorbehouden voor voertuigen waarop de bewonerskaart is
aangebracht;**

het einde van de parkeerreglementering wordt aangeduid;

het begin van de parkeerreglementering wordt aangeduid.

Dit wordt gesignaleerd door:

- verkeersborden E9a

- de verkeersborden worden aangevuld met onderborden Type VII

- de verkeersborden worden aangevuld met x-borden Xb, Xa

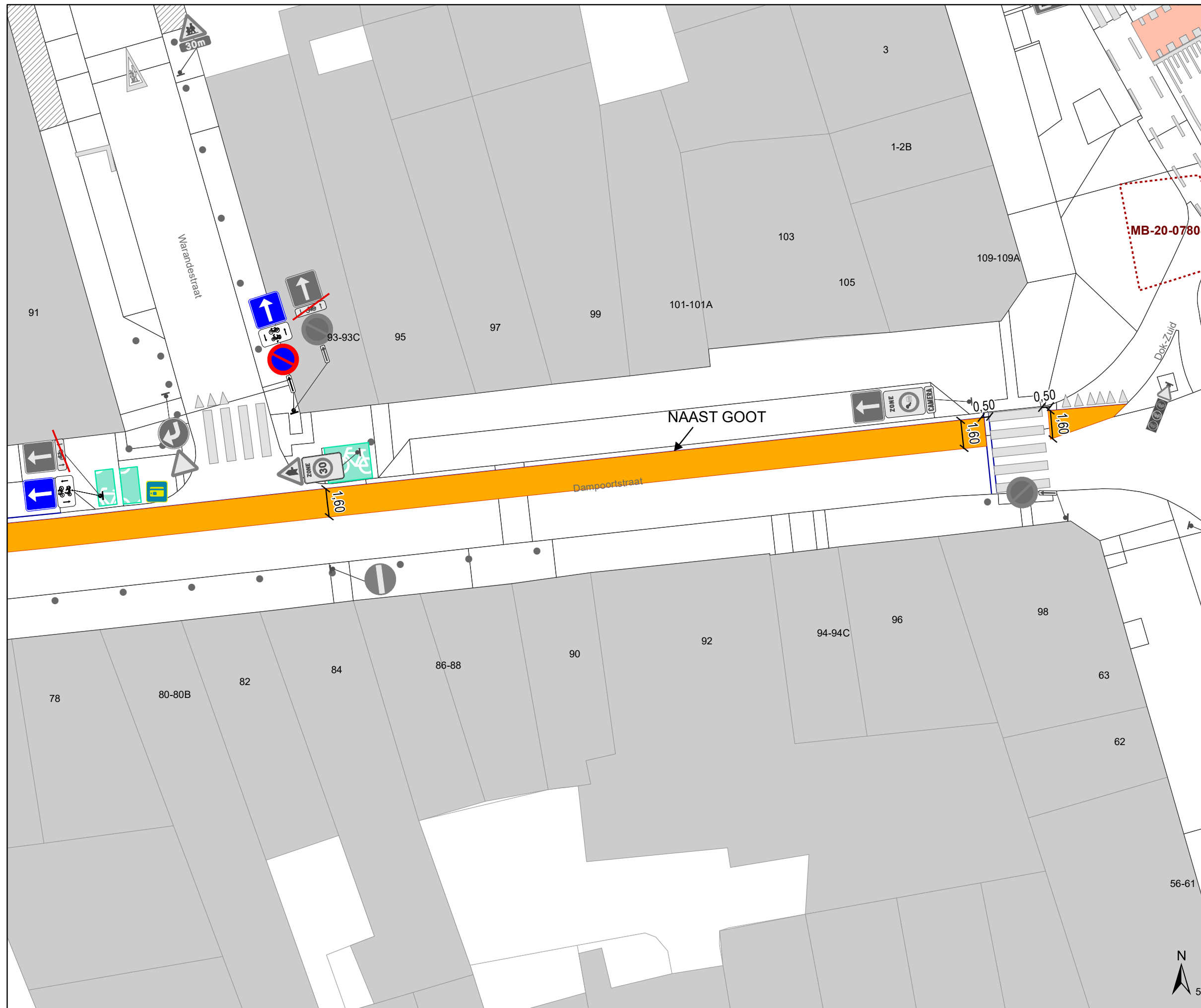
**Artikel 6. Op de Jan van Gentstraat ter hoogte van het kruispunt met de Dampoortstraat geldt:
voetgangers moeten de oversteekplaats volgen om de rijbaan over te steken.**

Dit wordt gesignaleerd door:


- wegmarkeringen overeenkomstig art.76.3 van de wegcode

(einde reglement)

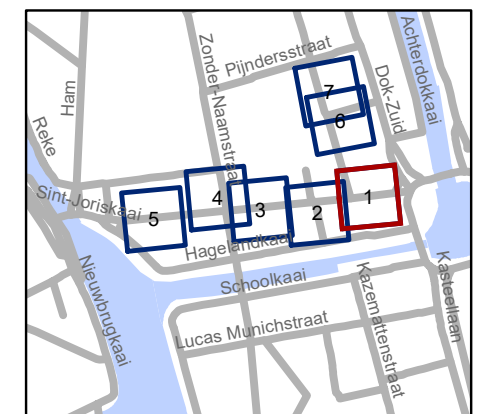




Legende

-  Bestaande verkeersborden
-  Geplande verkeersborden
-  Te verwijderen verkeersborden
-  Bestaande wegmarkeringen
-  Geplande wegmarkeringen
-  Te verwijderen wegmarkeringen

-  Bestaande fietsstalling
-  Ander gepland dossier (in voorbereiding bij MOBBED)
-  Ander gepland dossier (ter uitvoering bij DWBW)

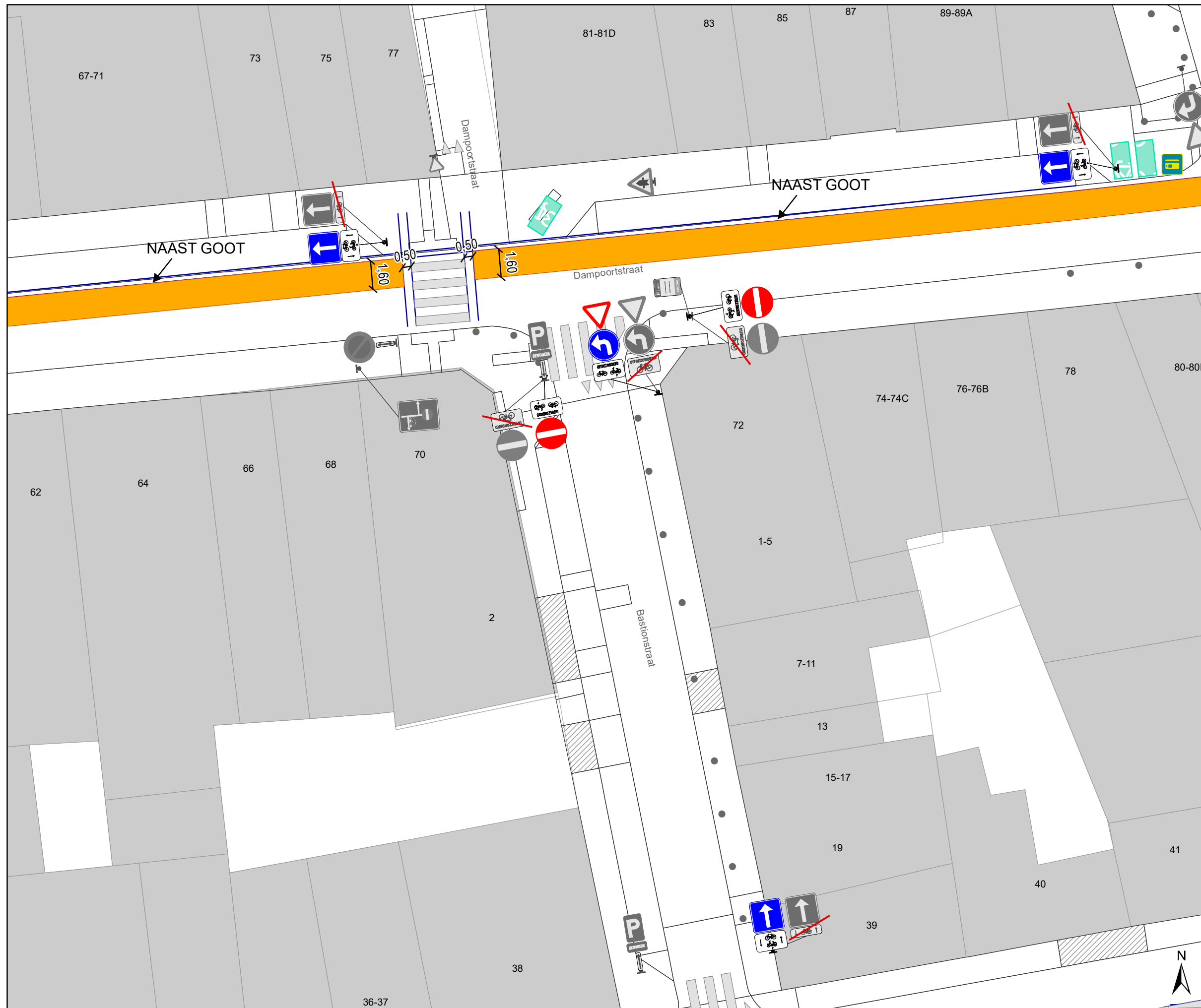


gent: Mobiliteitsbedrijf stad Gent
Verkeerstechnische taken




**Dampoortstraat
fietsuggestiestroken**

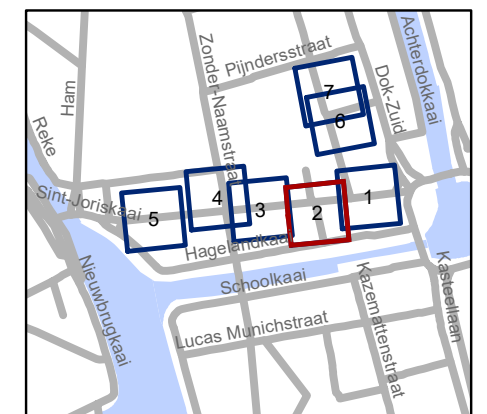
Dossiernummer P-252420

DATUM	SCHAAL	PLAN	P FORMAAT
12/05/2022	1/200	1/7	A3



Legende

-  Bestaande verkeersborden
-  Geplande verkeersborden
-  Te verwijderen verkeersborden
-  Bestaande wegmarkeringen
-  Geplande wegmarkeringen
-  Te verwijderen wegmarkeringen
-  Bestaande fietsstalling
-  Ander gepland dossier (in voorbereiding bij MOBBED)
-  Ander gepland dossier (ter uitvoering bij DWBW)



gent: Mobiliteitsbedrijf stad Gent
Verkeerstechnische taken

**Dampoortstraat
fietsuggestiestroken**

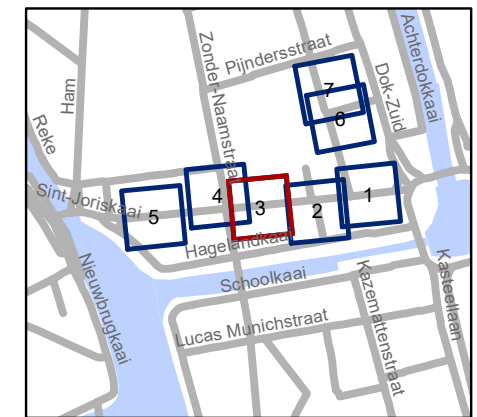
Dossiernummer P-252420

DATUM	SCHAAL	PLAN	P FORMAAT
12/05/2022	1/200	2/7	A3



Legende

-  Bestaande verkeersborden
-  Geplande verkeersborden
-  Te verwijderen verkeersborden
-  Bestaande wegmarkeringen
-  Geplande wegmarkeringen
-  Te verwijderen wegmarkeringen
-  Bestaande fietsstalling
-  Ander gepland dossier (in voorbereiding bij MOBBED)
-  Ander gepland dossier (ter uitvoering bij DWBW)

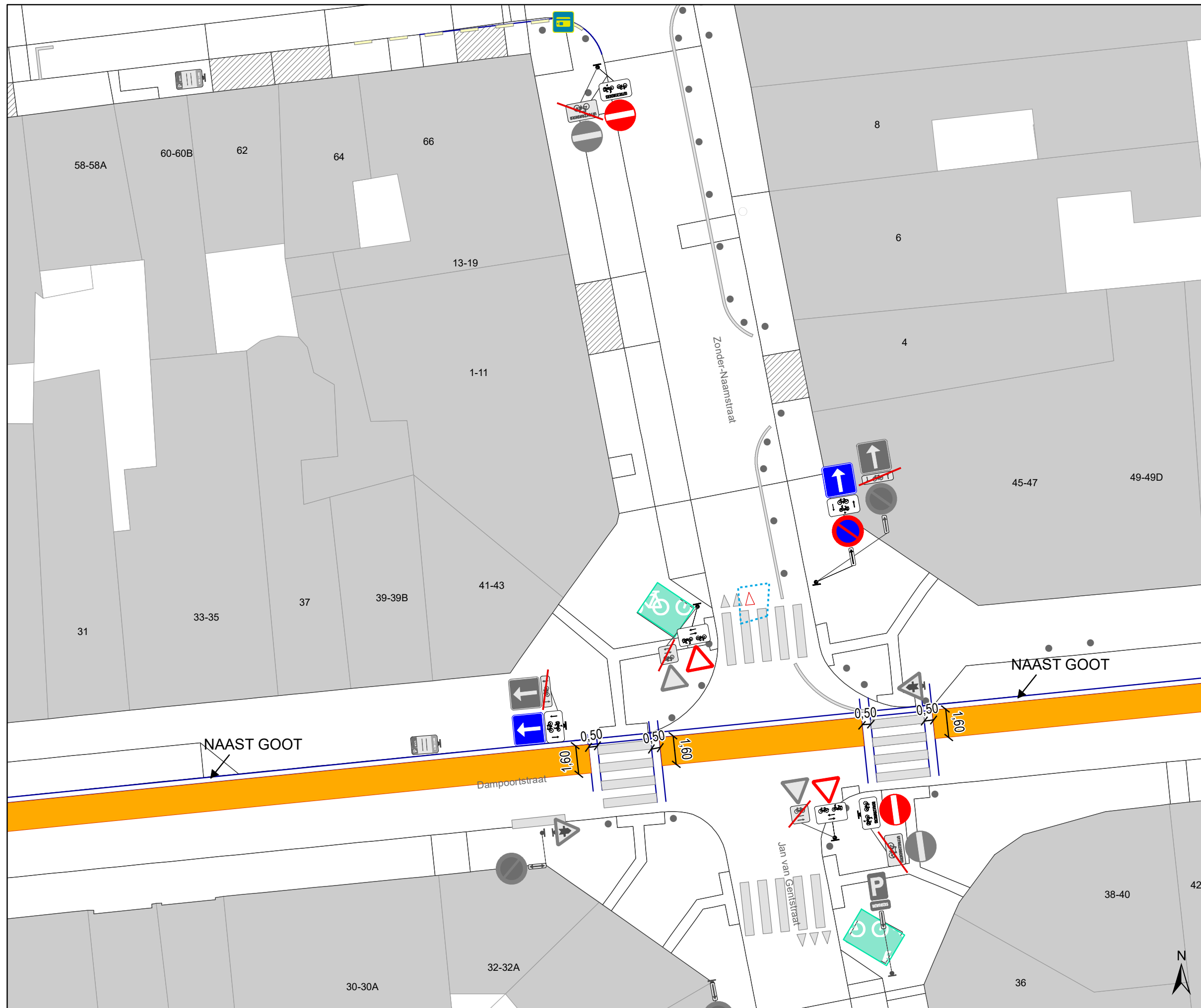


gent: Mobiliteitsbedrijf stad Gent
Verkeerstechnische taken


**Dampoortstraat
fietsuggestiestroken**


Dossiernummer P-252420

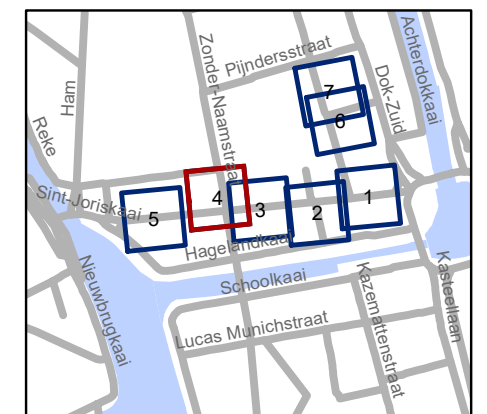
DATUM	SCHAAL	PLAN	P FORMAAT
12/05/2022	1/200	3/7	A3



Legende

-  Bestaande verkeersborden
-  Geplande verkeersborden
-  Te verwijderen verkeersborden
-  Bestaande wegmarkeringen
-  Geplande wegmarkeringen
-  Te verwijderen wegmarkeringen

-  Bestaande fietsstalling
-  Ander gepland dossier (in voorbereiding bij MOBBED)
-  Ander gepland dossier (ter uitvoering bij DWBW)

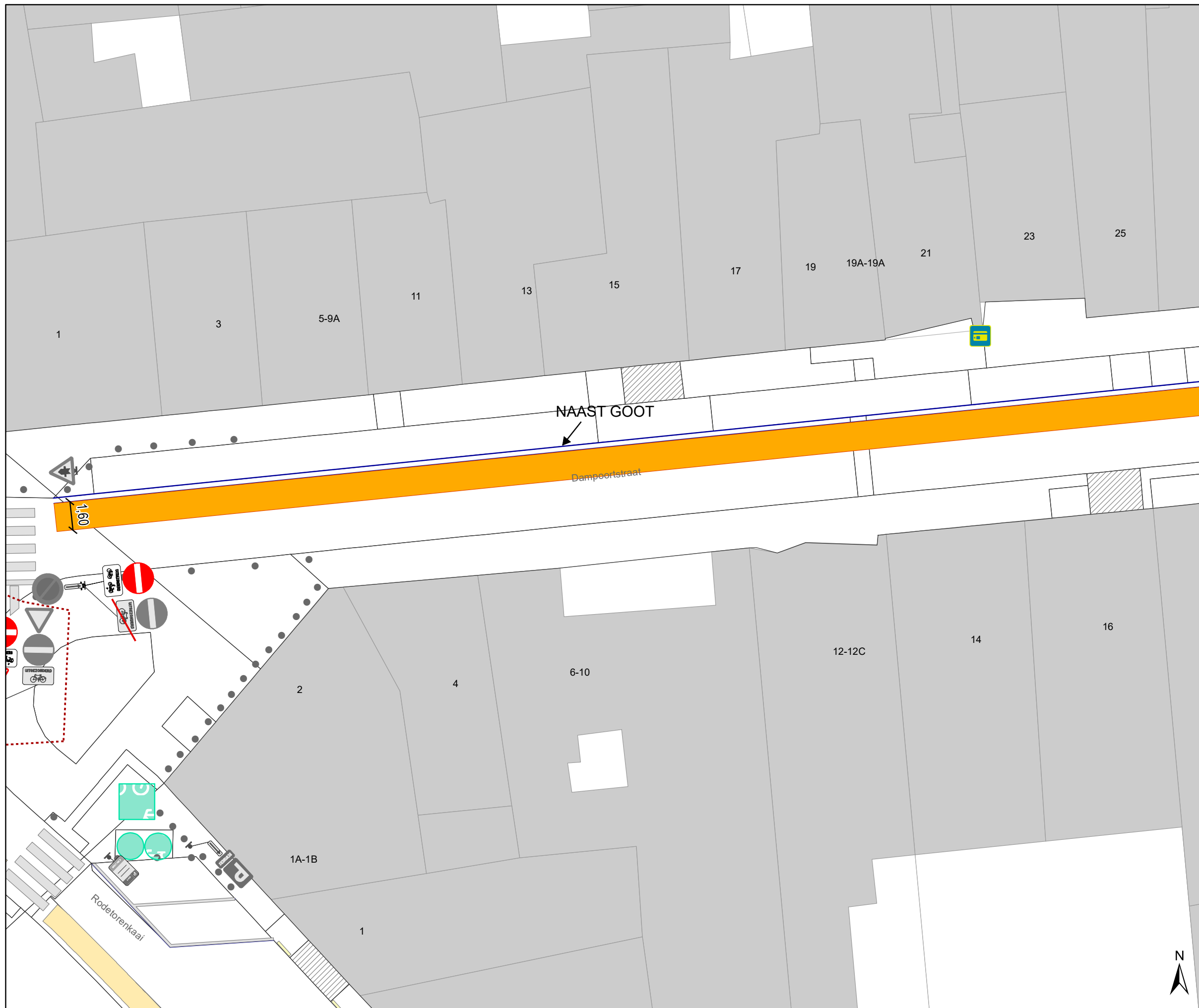


gent: Mobiliteitsbedrijf stad Gent
Verkeerstechnische taken




**Dampoortstraat
fietsuggestiestroken**

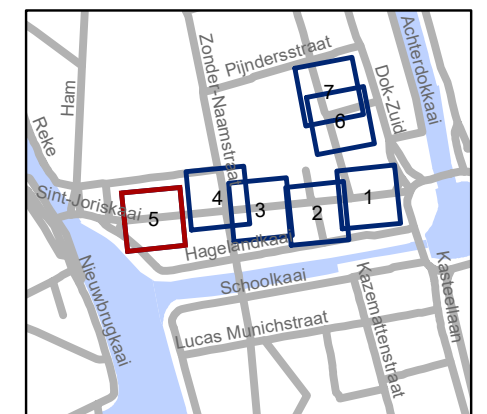
Dossiernummer P-252420

DATUM	SCHAAL	PLAN	P FORMAAT
12/05/2022	1/200	4/7	A3



Legende

-  Bestaande verkeersborden
-  Geplande verkeersborden
-  Te verwijderen verkeersborden
-  Bestaande wegmarkeringen
-  Geplande wegmarkeringen
-  Te verwijderen wegmarkeringen
-  Bestaande fietsstalling
-  Ander gepland dossier (in voorbereiding bij MOBBED)
-  Ander gepland dossier (ter uitvoering bij DWBW)

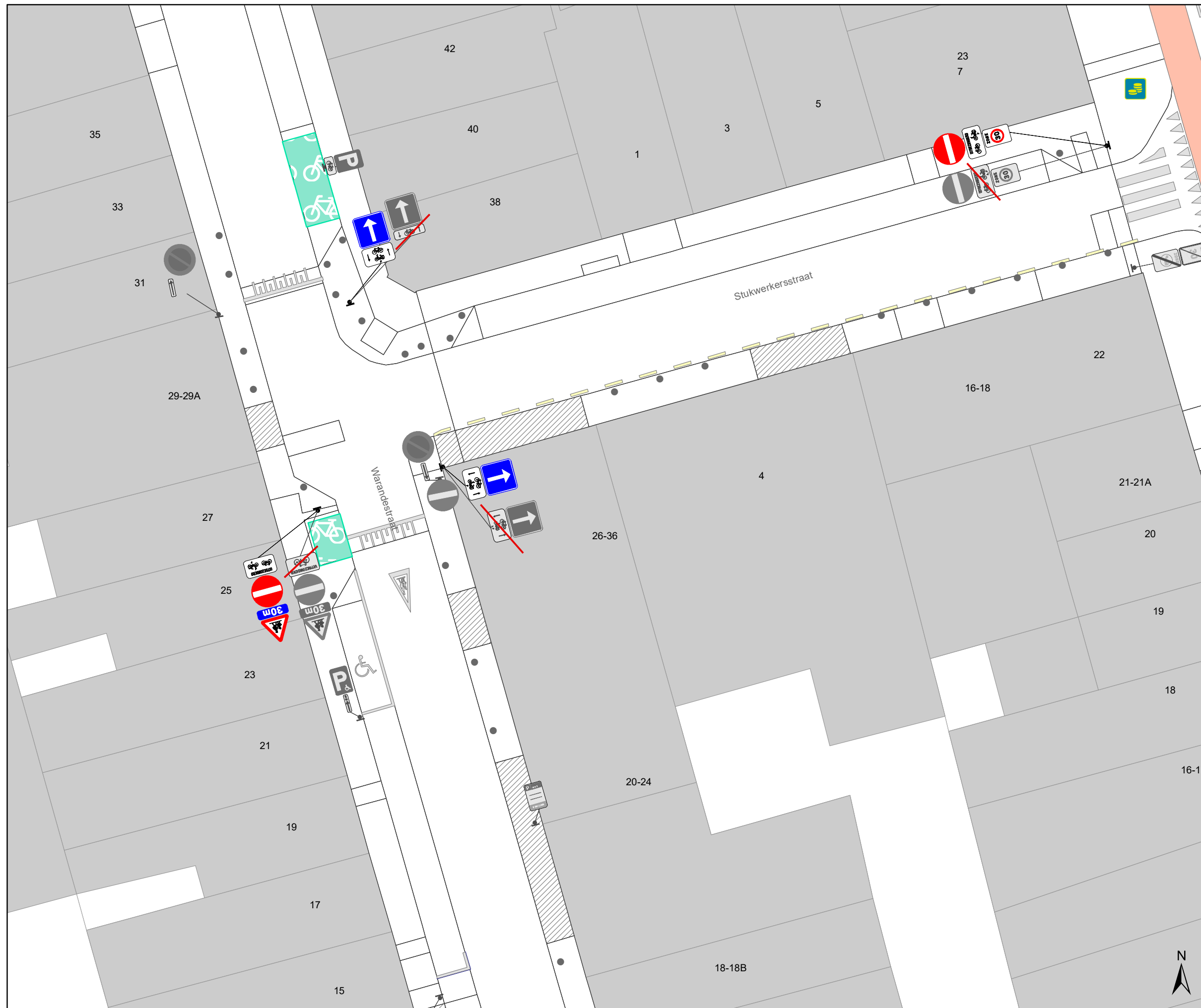


gent: Mobiliteitsbedrijf stad Gent
Verkeerstechnische taken



**Dampoortstraat
fietsuggestiestroken**

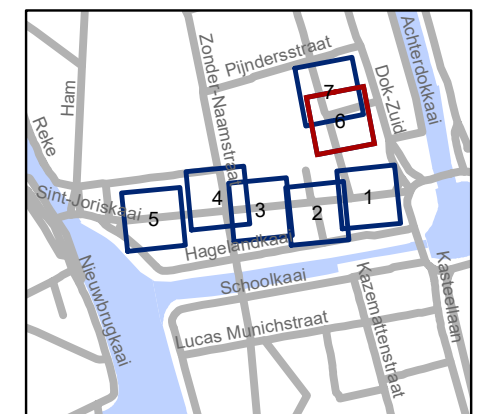
Dossiernummer P-252420

DATUM	SCHAAL	PLAN	P FORMAAT
12/05/2022	1/200	5/7	A3



Legende

-  Bestaande verkeersborden
-  Geplande verkeersborden
-  Te verwijderen verkeersborden
-  Bestaande wegmarkeringen
-  Geplande wegmarkeringen
-  Te verwijderen wegmarkeringen
-  Bestaande fietsstalling
-  Ander gepland dossier (in voorbereiding bij MOBBED)
-  Ander gepland dossier (ter uitvoering bij DWBW)



gent: Mobiliteitsbedrijf stad Gent
Verkeerstechnische taken

**Dampoortstraat
fietsuggestiestroken**

Dossiernummer P-252420

DATUM	SCHAAL	PLAN	P FORMAAT
12/05/2022	1/200	6/7	A3

