



---

**2022\_CBS\_05502 Nieuw aanvullend reglement van de politie op het wegverkeer - gemeenteweg - afbakening zones (woon)erven op grondgebied Gent - Goedkeuring**

**Beslissing:** Goedgekeurd in besloten vergadering van 19 mei 2022

**Zijn aanwezig bij de beslissing van dit punt:**

de heer Mathias De Clercq, burgemeester-voorzitter  
de heer Filip Watteeuw, schepen; mevrouw Sofie Bracke, schepen; mevrouw Elke Decruynaere, schepen; mevrouw Astrid De Bruycker, schepen; de heer Sami Souguir, schepen; mevrouw Tine Heyse, schepen; mevrouw Isabelle Heyndrickx, schepen; de heer Bram Van Braeckvelt, schepen; mevrouw Hafsa El-Bazioui, schepen; de heer Rudy Coddens, schepen  
mevrouw Mieke Hullebroeck, algemeen directeur; de heer Luc Kupers, adjunct-algemeendirecteur; de heer Danny Van Campenhout, adjunct-algemeendirecteur

**Bevoegd:** Filip Watteeuw

**Betrokken:** Mathias De Clercq

**Juridisch kader**

**De volgende bepalingen zijn van toepassing inzake de bevoegdheid:**

- De Nieuwe Gemeentewet 24 juni 1988, artikel 119;
- Decreet over het lokaal bestuur van 22 december 2017, artikel 41, § 2, 2°;
- Het Decreet van 16 mei 2008 betreffende de aanvullende reglementen op het wegverkeer en de plaatsing en bekostiging van verkeerstekens, artikel 4, § 1, 2de lid en artikel 5, § 1, 2de lid.
- Het gemeenteraadsbesluit van 15 december 2015, houdende de delegatie van de vaststellingsbevoegdheid inzake gemeentelijke aanvullende reglementen op het wegverkeer.

**De beslissing wordt genomen op grond van:**

- Wet betreffende de politie over het wegverkeer, gecoördineerd bij Koninklijk Besluit van 16 maart 1968;
- Decreet van 16 mei 2008 betreffende de aanvullende reglementen op het wegverkeer en de plaatsing en bekostiging van de verkeerstekens;
- Koninklijk Besluit van 1 december 1975 houdende algemeen reglement op de politie van het wegverkeer en van het gebruik van de openbare weg;
- Ministerieel Besluit van 11 oktober 1976 waarbij de minimumafmetingen en de bijzondere plaatsingsvoorwaarden van de verkeerstekens worden bepaald;
- Uitvoeringsbesluit van 23 januari 2009 betreffende de aanvullende reglementen op het wegverkeer en de plaatsing en bekostiging van de verkeerstekens;
- Omzendbrief MOB/2009/1 van 3 april 2009.

## **Motivering**

De nieuwe maatregel die bij dit besluit getroffen wordt, is het uitbreiden van het woonerf dat nu geldt in de Rosa Geingerstraat, de Irma Lozinstraat en de Hogepontstraat naar de Zakstraat en een deel van de Jan Rijmstraat. Het woonerf kan uitgebreid worden in deze stukken, omdat er een gelijkgrondse aanleg is. Aangezien het een woonerf is dat zich uitstrekt over verschillende straten, wordt dit opgenomen in dit aanvullend reglement. De signalisatie (verkeersborden F12a en F12b) wordt verwijderd uit de aanvullende reglementen van de individuele straten.

Bij ditzelfde besluit wordt ook het (woon)erf in de Overpoortstraat en omliggende straten in dit zonale aanvullend reglement opgenomen, gezien beide dossiers gelijklopend zijn.

Bij collegebesluit van 3 februari 2022 werd in Sanderswal het statuut van woonerf ingevoerd op vraag van de politie naar aanleiding van frequente vaststellingen en tussenkomsten van foutparkeren. In de aanliggende straten (Lodewijk van Maelestraat en Creesersweg) is momenteel een woonerf voorzien. Aangezien het een woonerf is dat zich uitstrekt over verschillende straten, werd dit opgenomen in dit aanvullend reglement. De signalisatie (verkeersborden F12a en F12b) werd verwijderd uit de aanvullende reglementen van de individuele straten.

Bij collegebesluit van 23 december 2021 werd een woonerf ingevoerd in de ruimere omgeving van de Schoolkaai en de Kazemattenstraat, ten gevolge de integrale heraanleg van het openbaar domein.

## **Bijgevoegde bijlage(n):**

- Aanvullend reglement afbakening zones (woon)erven op grondgebied Gent dossier P-289447 (deel van de beslissing)
- Signalisatieplan afbakening zones (woon)erven op grondgebied Gent dossier P-289447 (deel van de beslissing)
- Historiek afbakening zones (woon)erven op grondgebied Gent dossier P-289447

## **Beslissing**

### **Beslist het volgende:**

#### **Artikel 1:**

Heft op het aanvullend reglement van de politie op het wegverkeer betreffende de afbakening zones (woon)erven op grondgebied Gent, goedgekeurd in zitting van 3 februari 2022, van zodra het nieuwe reglement in werking treedt.

#### **Artikel 2:**

Keurt goed het aanvullend reglement van de politie op het wegverkeer betreffende de afbakening zones (woon)erven op grondgebied Gent.

2022\_CBS\_05502 - Nieuw aanvullend reglement van de politie op het wegverkeer - gemeenteweg - afbakening zones (woon)erven op grondgebied Gent

# Aanvullend reglement van de politie op het wegverkeer - gemeenteweg – afbakening zones (woon)erven op grondgebied Gent

Goedgekeurd in het College van Burgemeester en Schepenen van

Bekendgemaakt op

Geldig vanaf

Referentienummer

## Reglement

**Artikel 1.** In het gebied Schoolkaai - Kazemattenstraat - Jan van Gentstraat - begrensd door de Voorhoutkaai huisnummer 1, de Sint-Machariusstraat, ter hoogte van het kruispunt met de Schoolkaai, de Kazemattenstraat ter hoogte van het kruispunt met de Lucas Munichstraat, de Schoolkaai ter hoogte van het kruispunt met de Kasteellaan en de Jan van Gentstraat ter hoogte van het kruispunt met de Hagelandkaai geldt:

het (woon)erf wordt afgebakend. Het begin van het (woon)erf wordt aangeduid; ook het einde van het (woon)erf wordt aangeduid.

Dit wordt gesignaleerd door:

- verkeersborden F12a
- verkeersborden F12b

**Artikel 2.** In het gebied Kazemattenstraat - Spaanskasteelplein begrensd door de Kazemattenstraat ter hoogte van het kruispunt met de Lucas Munichstraat, de Stierstraat ter hoogte van huisnummers 2A-2B, het Spaanskasteelplein ter hoogte van het kruispunt met de Gandastraat, het Spaanskasteelplein, ter hoogte van de achterzijde van de Gandastraat huisnummer 29 en het Spaanskasteelplein ter hoogte van huisnummer 6

geldt:

het (woon)erf wordt afgebakend. Het begin van het (woon)erf wordt aangeduid; ook het einde van het (woon)erf wordt aangeduid.

Dit wordt gesignaleerd door:

- verkeersborden F12a
- verkeersborden F12b

**Artikel 3.** In het gebied Sanderswal - Creesersweg - Lodewijk van Malestraat begrensd door de Lodewijk van Malestraat ter hoogte van het Prinsenhof, de Creesersweg ter hoogte van de Rabotstraat en Sanderswal ter hoogte van Prinsenhof geldt:

het (woon)erf wordt afgebakend. Het begin van het (woon)erf wordt aangeduid;

ook het einde van het (woon)erf wordt aangeduid.

Dit wordt gesignaleerd door:

- verkeersborden F12a
- verkeersborden F12b

**Artikel 4.** In het gebied Rosa Geingerstraat - Jan Rijnstraat begrensd door de Rosa Geingerstraat ter hoogte van huisnummer 2, de Rosa Geingerstraat ter hoogte van het kruispunt met de Irène Van Der Brachtstraat, de Rosa Geingerstraat ter hoogte van het kruispunt met de Sidonie Verhelststraat, de Rosa Geingerstraat ter hoogte van huisnummers 1-47, de Hogepontstraat ter hoogte van het kruispunt met de Irma Lozinstraat, de Jan Rijnstraat ter hoogte van het kruispunt met de Marie Schellinckstraat, de Jan Rijnstraat ter hoogte van het kruispunt met Claragoed, de Zakstraat ter hoogte van het kruispunt met de Auguste Van Ooststraat, de Jan Rijnstraat ter hoogte van het kruispunt met de Zakstraat, de Jan Rijnstraat ter hoogte van huisnummer 25, de Jan Rijnstraat ter hoogte van huisnummer 3 en de Hogepontstraat ter hoogte van het kruispunt met de Neerscheldestraat geldt:

het (woon)erf wordt afgebakend. Het begin van het (woon)erf wordt aangeduid; ook het einde van het (woon)erf wordt aangeduid.

Dit wordt gesignaleerd door:

- verkeersborden F12a
- verkeersborden F12b

**Artikel 5.** In het gebied Overpoortstraat - Kramersplein - Voetweg - Stalhof begrensd door de Overpoortstraat ter hoogte van het kruispunt met de Kunstlaan, het Kramersplein ter hoogte van het Kruispunt met de Kantienberg en het Sint-Pietersplein, de Voetweg ter hoogte van huisnummer 1, Stalhof ter hoogte van huisnummer 19 en het Overpoort ter hoogte van het kruispunt met de R40 geldt:

het (woon)erf wordt afgebakend. Het begin van het (woon)erf wordt aangeduid; ook het einde van het (woon)erf wordt aangeduid.

Dit wordt gesignaleerd door:

- verkeersborden F12a
- verkeersborden F12b




---

(einde reglement)







### Legende


-  Bestaande verkeersborden
-  Te verwijderen verkeersborden
-  Bestaande wegmarkeringen

### Geplande wegmarkeringen


-  Witte wegmarkering


### Geplande Verkeersborden

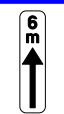


**BEWONERS**



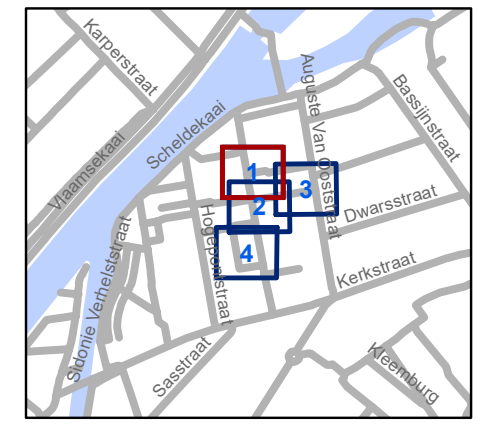


**BEWONERS**



**Te verwijderen verkeersborden:**

**E9a + GVII + GXb**

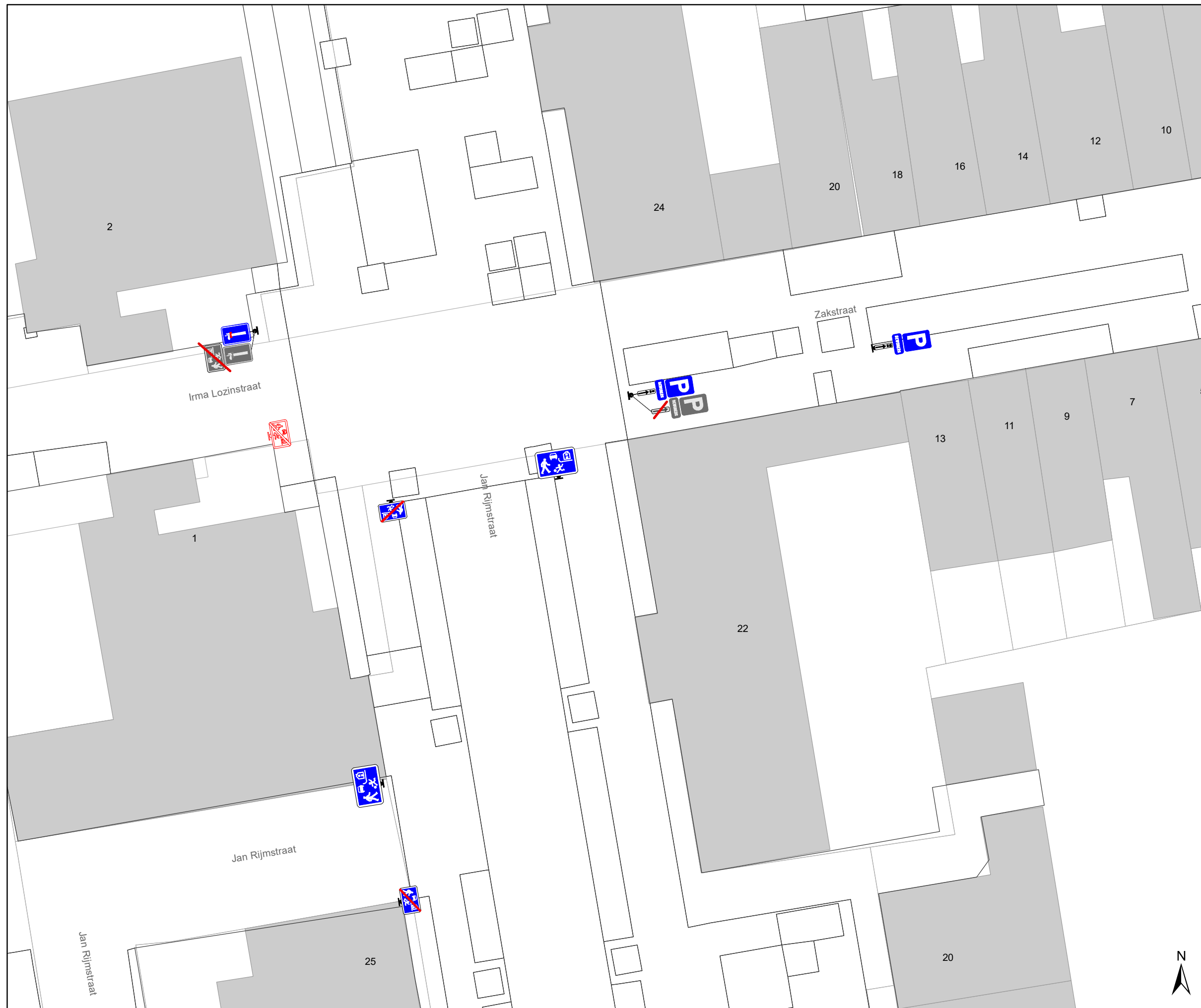


**gent:** Mobiliteitsbedrijf stad Gent  
Verkeerstechnische taken




**Jan Rijnstr.& Zakstr  
Uitbreiden Woonerf**

Dossiernr P-289447

DATUM	SCHAAL	PLAN	P FORMAAT
6/05/2022	1/200	1/4	A3



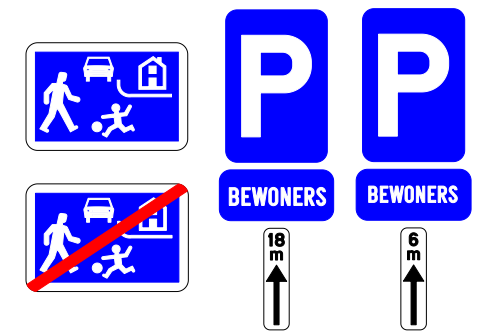
### Legende

-  Bestaande verkeersborden
-  Te verwijderen verkeersborden
-  Bestaande wegmarkeringen

### Geplande wegmarkeringen

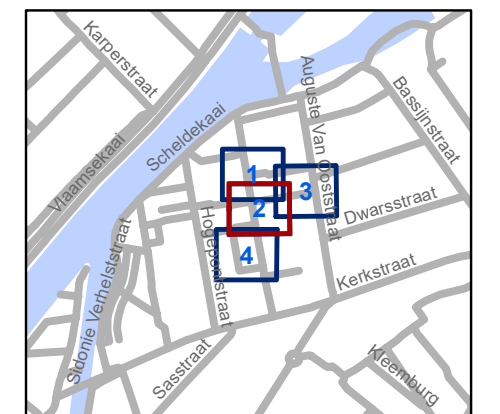
-  Witte wegmarkering

### Geplande Verkeersborden



**Te verwijderen verkeersborden:**

**E9a + GVII + GXb**



**gent:** Mobiliteitsbedrijf stad Gent  
Verkeerstechnische taken

**Jan Rijmstr.& Zakstr  
Uitbreiden Woonerf**




Dossiernr P-289447

DATUM	SCHAAL	PLAN	P FORMAAT
6/05/2022	1/200	2/4	A3





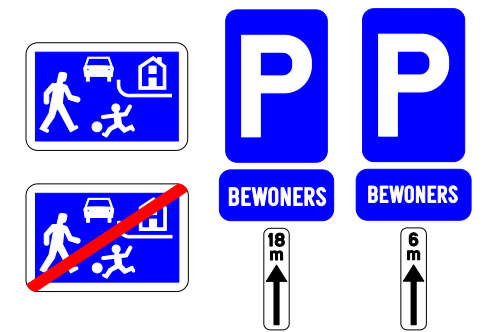
### Legende

-  Bestaande verkeersborden
-  Te verwijderen verkeersborden
-  Bestaande wegmarkeringen

### Geplande wegmarkeringen

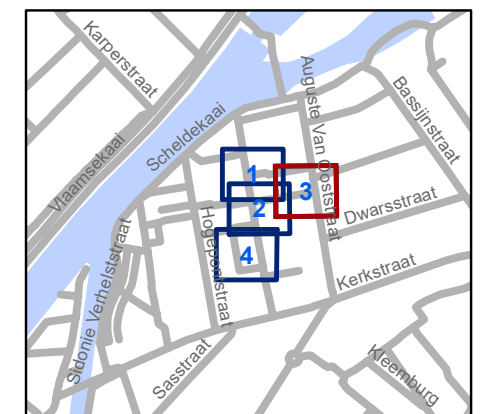
-  Witte wegmarkering

### Geplande Verkeersborden



**Te verwijderen verkeersborden:**

**E9a + GVII + GXb**

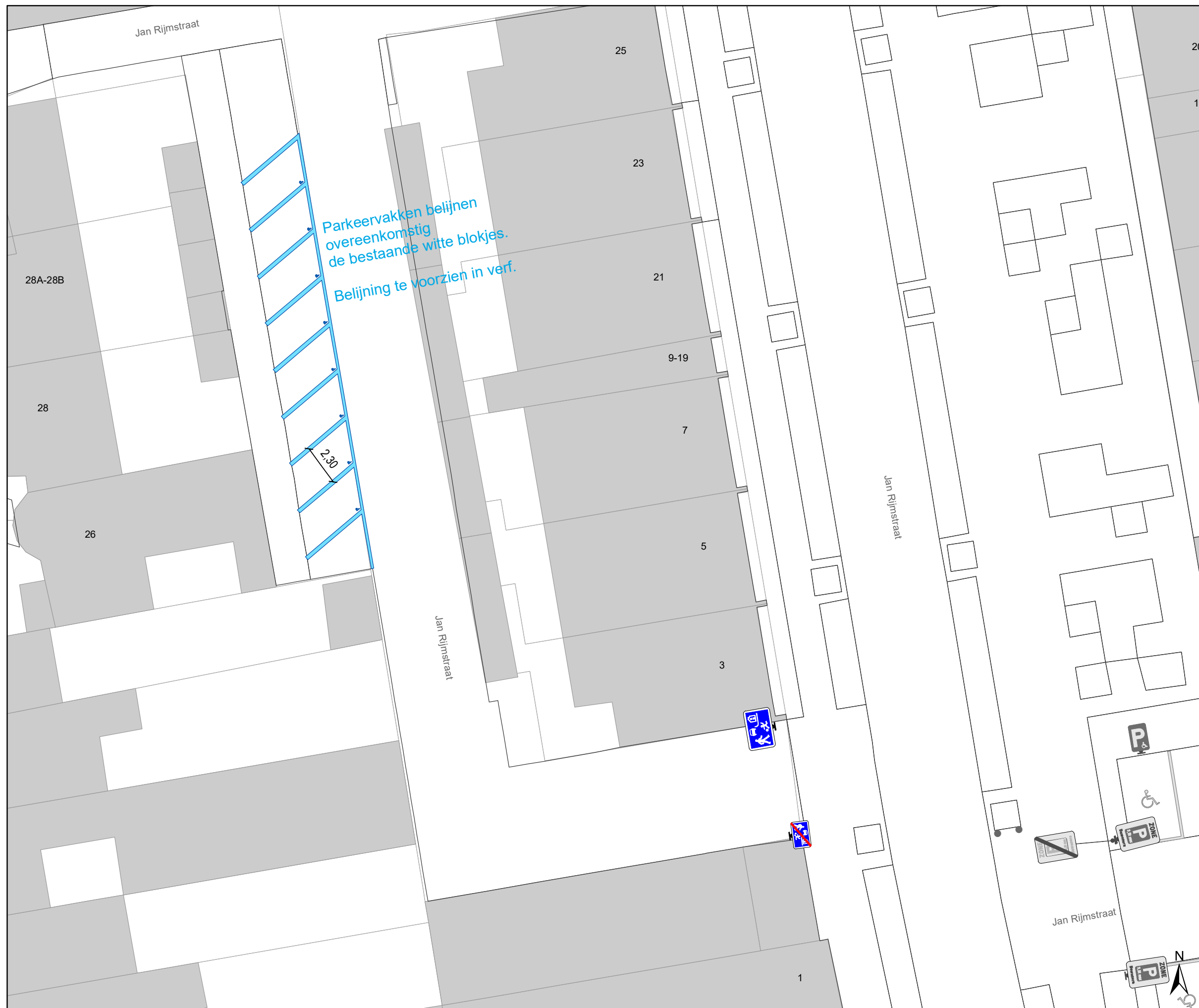


**gent:** Mobiliteitsbedrijf stad Gent  
Verkeerstechnische taken

**Jan Rijmstr. & Zakstr  
Uitbreiden Woonerf**

Dossiernr P-289447

DATUM	SCHAAL	PLAN	P FORMAAT
6/05/2022	1/200	3/4	A3



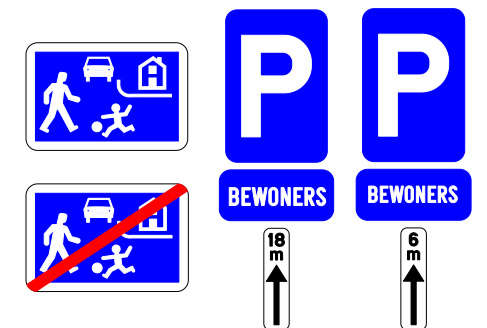
### Legende

- Bestaande verkeersborden
- Te verwijderen verkeersborden
- Bestaande wegmarkeringen

### Geplande wegmarkeringen

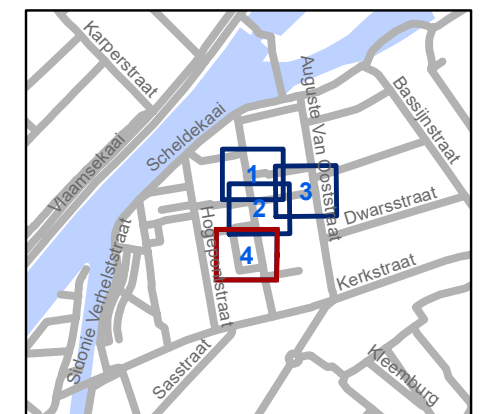
- Witte wegmarkering

### Geplande Verkeersborden



**Te verwijderen verkeersborden:**

**E9a + GVII + GXb**



**gent:** Mobiliteitsbedrijf stad Gent  
Verkeerstechnische taken

**Jan Rijnstr.& Zakstr  
Uitbreiden Woonerf**

Dossiernr P-289447

DATUM	SCHAAL	PLAN	P FORMAAT
6/05/2022	1/200	4/4	A3

