



2022_CBS_05497 Nieuw aanvullend reglement van de politie op het wegverkeer - gemeenteweg - Zakstraat - aanpassen parkeerplaatsen voorbehouden voor bewoners - Goedkeuring

Beslissing: Goedgekeurd in besloten vergadering van 19 mei 2022

Zijn aanwezig bij de beslissing van dit punt:

de heer Mathias De Clercq, burgemeester-voorzitter
de heer Filip Watteeuw, schepen; mevrouw Sofie Bracke, schepen; mevrouw Elke Decruynaere, schepen; mevrouw Astrid De Bruycker, schepen; de heer Sami Souguir, schepen; mevrouw Tine Heyse, schepen; mevrouw Isabelle Heyndrickx, schepen; de heer Bram Van Braeckvelt, schepen; mevrouw Hafsa El-Bazioui, schepen; de heer Rudy Coddens, schepen
mevrouw Mieke Hullebroeck, algemeen directeur; de heer Luc Kupers, adjunct-
algemeendirecteur; de heer Danny Van Campenhout, adjunct-algemeendirecteur

Bevoegd: Filip Watteeuw

Betrokken: Mathias De Clercq

Juridisch kader

De volgende bepalingen zijn van toepassing inzake de bevoegdheid:

- De Nieuwe Gemeentewet 24 juni 1988, artikel 119;
- Decreet over het lokaal bestuur van 22 december 2017, artikel 41, § 2, 2°;
- Het Decreet van 16 mei 2008 betreffende de aanvullende reglementen op het wegverkeer en de plaatsing en bekostiging van verkeerstekens, artikel 4, § 1, 2de lid en artikel 5, § 1, 2de lid.
- Het gemeenteraadsbesluit van 15 december 2015, houdende de delegatie van de vaststellingsbevoegdheid inzake gemeentelijke aanvullende reglementen op het wegverkeer.

De beslissing wordt genomen op grond van:

- Wet betreffende de politie over het wegverkeer, gecoördineerd bij Koninklijk Besluit van 16 maart 1968;
- Decreet van 16 mei 2008 betreffende de aanvullende reglementen op het wegverkeer en de plaatsing en bekostiging van de verkeerstekens;
- Koninklijk Besluit van 1 december 1975 houdende algemeen reglement op de politie van het wegverkeer en van het gebruik van de openbare weg;
- Ministerieel Besluit van 11 oktober 1976 waarbij de minimumafmetingen en de bijzondere plaatsingsvoorwaarden van de verkeerstekens worden bepaald;
- Uitvoeringsbesluit van 23 januari 2009 betreffende de aanvullende reglementen op het wegverkeer en de plaatsing en bekostiging van de verkeerstekens;
- Omzendbrief MOB/2009/1 van 3 april 2009.

Motivering

De nieuwe maatregelen die bij dit besluit getroffen worden, is het aanpassen van de verkeersborden met betrekking tot de voorbehouden bewonersplaatsen. De Zakstraat wordt woonerf. Er kan enkel geparkeerd worden op de locaties die afgebakend zijn door een wegbedekking in een andere kleur. Om duidelijkheid te scheppen naar de weggebruikers wordt aan het begin van deze locaties een opstelling geplaatst. Daarnaast wordt het artikel met betrekking tot een verkeersbord D1 verwijderd in dit reglement, aangezien dit bord opgesteld staat in de Auguste van Ooststraat en niet in de Zakstraat.

Bij collegebesluit van 7 april 2016 wordt de bestaande toestand geregulariseerd. In het kader van het Parkeerplan 2020 van Stad Gent werden nieuwe voorbehouden bewonersplaatsen voorzien.

Bijgevoegde bijlage(n):

- Aanvullend reglement Zakstraat dossier P-289447 (deel van de beslissing)
- Signalisatieplan cluster Zakstraat dossier P-289447 (deel van de beslissing)
- Historiek cluster Zakstraat dossier P-289447

Beslissing

Beslist het volgende:

Artikel 1:

Heft op het aanvullend reglement van de politie op het wegverkeer betreffende de gemeenteweg Zakstraat, goedgekeurd in zitting van 7 april 2016, van zodra het nieuwe reglement in werking treedt.

Artikel 2:

Keurt goed het aanvullend reglement van de politie op het wegverkeer betreffende de gemeenteweg Zakstraat.

2022_CBS_05497 - Nieuw aanvullend reglement van de politie op het wegverkeer - gemeenteweg - Zakstraat - aanpassen parkeerplaatsen voorbehouden voor bewoners

Aanvullend reglement van de politie op het wegverkeer - gemeenteweg – Zakstraat

Goedgekeurd in het College van Burgemeester en Schepenen van

Bekendgemaakt op

Geldig vanaf

Referentienummer




Reglement

- Artikel 1.** Op de Zakstraat ter hoogte van het kruispunt met de Jan Rijnstraat;
op de Zakstraat ter hoogte van het kruispunt met de Auguste Van Ooststraat geldt:
het parkeren is toegelaten;
het parkeren is voorbehouden voor voertuigen waarop de bewonerskaart is
aangebracht;
de parkeerreglementering geldt over een afstand van 6 m.
Dit wordt gesignaleerd door:
- verkeersborden E9a
 - de verkeersborden worden aangevuld met onderborden Type VII
 - de verkeersborden worden aangevuld met x-borden Xc
- Artikel 2.** Op de Zakstraat van de overzijde van huisnummer 20 tot en met huisnummer 5 geldt:
het parkeren is toegelaten;
het parkeren is voorbehouden voor voertuigen waarop de bewonerskaart is
aangebracht;
de parkeerreglementering geldt over een afstand van 18 m.
Dit wordt gesignaleerd door:
- verkeersborden E9a
 - de verkeersborden worden aangevuld met onderborden Type VII
 - de verkeersborden worden aangevuld met x-borden Xc

(einde reglement)





Legende


-  Bestaande verkeersborden
-  Te verwijderen verkeersborden
-  Bestaande wegmarkeringen

Geplande wegmarkeringen


-  Witte wegmarkering


Geplande Verkeersborden




BEWONERS



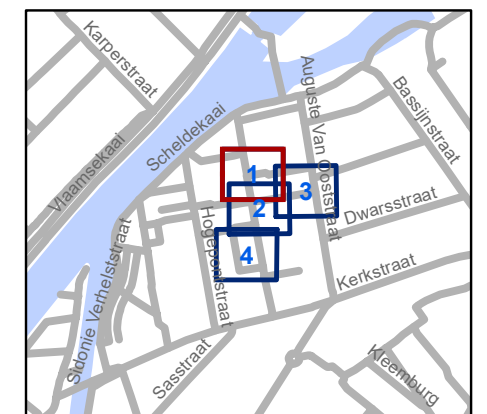


BEWONERS



Te verwijderen verkeersborden:

E9a + GVII + GXb



gent: Mobiliteitsbedrijf stad Gent
Verkeerstechnische taken




**Jan Rijnstr.& Zakstr
Uitbreiden Woonerf**

Dossiernr P-289447

DATUM	SCHAAL	PLAN	P FORMAAT
6/05/2022	1/200	1/4	A3



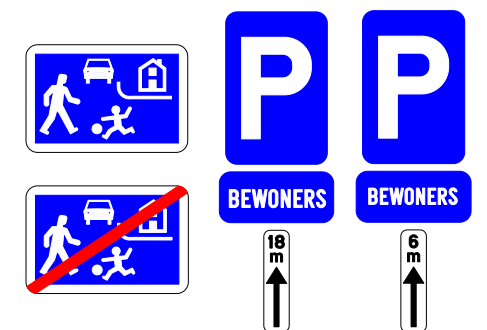
Legende

-  Bestaande verkeersborden
-  Te verwijderen verkeersborden
-  Bestaande wegmarkeringen

Geplande wegmarkeringen

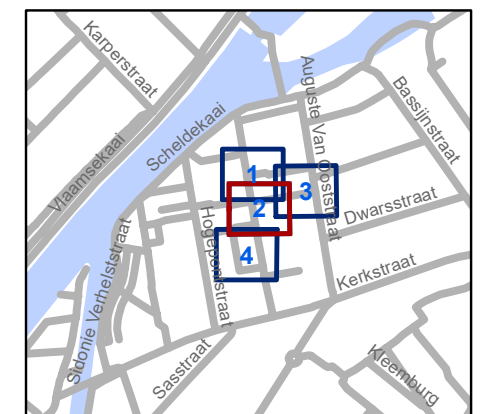
-  Witte wegmarkering

Geplande Verkeersborden



Te verwijderen verkeersborden:

E9a + GVII + GXb



gent: Mobiliteitsbedrijf stad Gent
Verkeerstechnische taken




**Jan Rijmstr.& Zakstr
Uitbreiden Woonerf**

Dossiernr P-289447

DATUM	SCHAAL	PLAN	P FORMAAT
6/05/2022	1/200	2/4	A3



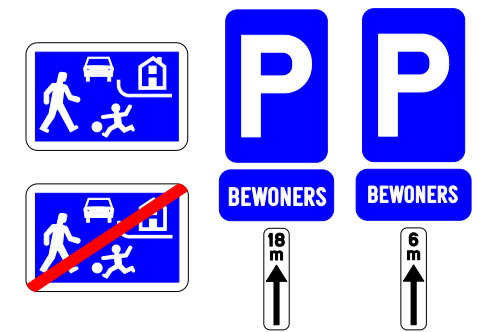
Legende

-  Bestaande verkeersborden
-  Te verwijderen verkeersborden
-  Bestaande wegmarkeringen

Geplande wegmarkeringen

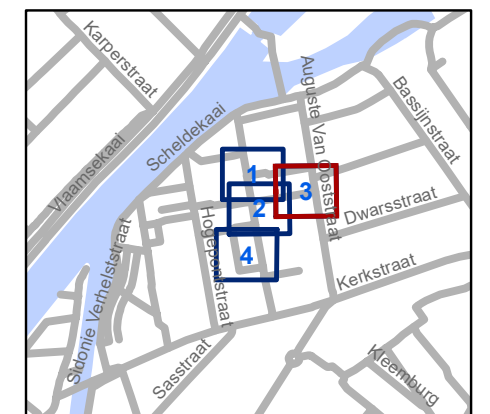
-  Witte wegmarkering

Geplande Verkeersborden



Te verwijderen verkeersborden:

E9a + GVII + GXb



gent: Mobiliteitsbedrijf stad Gent
Verkeerstechnische taken

**Jan Rijmstr. & Zakstr
Uitbreiden Woonerf**




Dossiernr P-289447

DATUM	SCHAAL	PLAN	P FORMAAT
6/05/2022	1/200	3/4	A3



Parkeervakken belijnen overeenkomstig de bestaande witte blokjes.
Belijning te voorzien in verf.

Legende

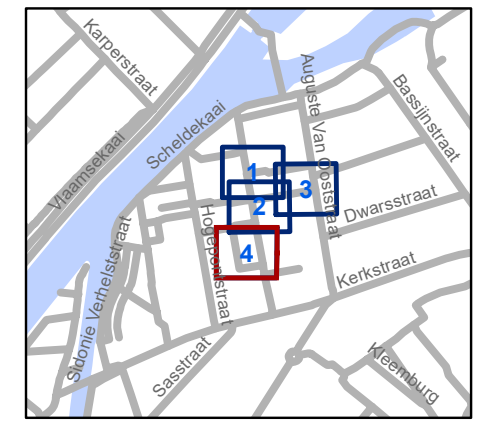
-  Bestaande verkeersborden
-  Te verwijderen verkeersborden
-  Bestaande wegmarkeringen

Geplande wegmarkeringen

-  Witte wegmarkering

Geplande Verkeersborden

Te verwijderen verkeersborden:
E9a + GVII + GXb



gent: Mobiliteitsbedrijf stad Gent
Verkeerstechnische taken

**Jan Rijnstr.& Zakstr
Uitbreiden Woonerf**

Dossiernr P-289447

DATUM	SCHAAL	PLAN	P FORMAAT
6/05/2022	1/200	4/4	A3

